



PEMERINTAH KABUPATEN
MUSI BANYUASIN



STATISTIK KECAMATAN TUNGKAL JAYA 2025



SATU DATA
INDONESIA





PEMERINTAH KABUPATEN
MUSI BANYUASIN



STATISTIK KECAMATAN TUNGKAL JAYA 2025



SATU DATA
INDONESIA





KATA PENGANTAR

Publikasi Statistik Kecamatan Sanga Desa berfungsi untuk menyajikan data dan informasi bagi publik dan stakeholder dalam pembangunan Kabupaten Musi Banyuasin. Publikasi ini berisikan data Profil Daerah Kabupaten Musi Banyuasin secara garis besar yang menggambarkan tentang kondisi geografis, pemerintahan, kependudukan, infrastruktur dan lain-lainnya sebagai bahan perencanaan untuk pembangunan masa kini dan di masa yang akan datang.

Publikasi ini dapat terwujud berkat kerja sama dan bantuan dari berbagai pihak baik instansi pemerintah maupun swasta. Kepada semua pihak yang telah memberikan bantuan disampaikan penghargaan dan terima kasih yang sebesar – besarnya

Walaupun publikasi ini telah disiapkan sebaik-baiknya, namun disadari masih ada kekurangan dan kesalahan yang terjadi. Untuk perbaikan publikasi ini, tanggapan dan saran yang bersifat konstruktif dari para pemakai sangat diharapkan.

Sekayu, Desember 2025

Plt. Kepala Dinas Komunikasi dan Informatika
Kabupaten Musi Banyuasin

Daud Amri



DAFTAR ISI

	Halaman
Kata Pengantar	iii
Daftar Isi	v
Daftar Tabel	vii
Daftar Gambar	xiii
Penjelasan Umum	xv
Daftar Singkatan	xvi
1. Geografi	1
2. Pemerintahan	9
3. Penduduk	19
4. Sosial dan Kesejahteraan Rakyat	29
5. Pertanian	43
6. Pariwisata, Transportasi dan Komunikasi/	57
7. Perbankan, Koperasi, dan Perdagangan	69



DAFTAR TABEL

Tabel	Halaman
1. GEOGRAFI	
1.1 Luas Daerah dan Persentase terhadap Luas Kecamatan di Kecamatan Sanga Desa, 2024	6
1.2 Tinggi Wilayah dan Jarak ke Ibukota Kecamatan Sanga Desa Menurut Desa/Kelurahan di Kecamatan Sanga Desa, 2024.....	7
1.3 Nama Kepala Desa/Lurah dan Alamat Kantor masing-masing Desa/Kelurahan di Kecamatan Sanga Desa, 2024	8
2. PEMERINTAHAN	
2.1 Banyaknya Jenjang Satuan Lingkungan Setempat (SLS) dan Jumlah Satuan Lingkungan Setempat (SLS) Terkecil, 2024.....	14
2.2 Kelengkapan Aparat Pemerintah Desa di Kecamatan Sanga Desa, 2024	15
2.3 Jumlah Aparat Pemerintah Desa di Kecamatan Sanga Desa, 2024.	16
2.4 Status dan Klasifikasi Desa/Kelurahan di Kecamatan Sanga Desa, 2024	17
3. PENDUDUK	
3.1 Penduduk, Distribusi Persentase Penduduk, Kepadatan Penduduk, Rasio Jenis Kelamin Penduduk Menurut Desa/ Kelurahan di Kecamatan Sanga Desa, 2024.....	25
3.2 Jumlah Penduduk Menurut Kelompok Umur dan Jenis Kelamin di Kecamatan Sanga Desa, 2025	27
4. SOSIAL DAN KESEJAHTERAAN RAKYAT	
4.1 PENDIDIKAN.....	35
4.1.1 Banyaknya Desa/Kelurahan yang Memiliki Fasilitas Sekolah Menurut Tingkat Pendidikan di Kecamatan Sanga Desa, 2024	35
4.1.2 Jumlah Sekolah Menurut Tingkat Pendidikan di Kecamatan Sanga Desa, 2024/2025.....	36
4.1.3 Jumlah Guru Menurut Tingkat Pendidikan di Kecamatan Sanga Desa, 2024/2025.....	37



Tabel	Halaman	
4.1.4	Jumlah Murid Menurut Tingkat Pendidikan di Kecamatan Sanga Desa, 2024/2025.....	38
4.1.5	Jumlah Akademi/Perguruan Tinggi Menurut Desa/Kelurahan di Kecamatan Sanga Desa, 2024	39
4.1.6	Kemudahan untuk Mencapai Sarana Pendidikan Terdekat bagi Desa/Kelurahan yang Tidak Ada Sarana Pendidikan Menurut Desa/Kelurahan di Kecamatan Sanga Desa, 2025	40
4.2	KESEHATAN	42
4.2.1	Banyaknya Desa/Kelurahan yang Memiliki Sarana Kesehatan di Kecamatan Sanga Desa, 2024	42
5.	PERTANIAN	
5.1	Luas Panen Tanaman Sayuran dan Buah-buahan Semusim Menurut Jenis Tanaman di Kecamatan Sanga Desa (ha), 2021–2024	48
5.2	Produksi Tanaman Sayuran dan Buah-buahan Semusim Menurut Jenis Tanaman di Kecamatan Sanga Desa (kuintal), 2021–2024	50
5.3	Produksi Buah-Buahan dan Sayuran Tahunan Menurut Jenis Tanaman di Kecamatan Sanga Desa (kuintal), 2021–2024	52
5.4	Luas Lahan Sawah (ha) Menurut Sistem Pengairan di Kecamatan Sanga Desa, 2024	54
5.5	Luas Lahan Pertanian (ha) Menurut Penggunaan Lahan di Kecamatan Sanga Desa, 2024	55
6.	PARIWISATA, TRANSPORTASI DAN KOMUNIKASI	
6.1	PARIWISATA.....	62
6.1.1	Jumlah Sarana Akomodasi Menurut Desa/Kelurahan dan Jenis Akomodasi di Kecamatan Sanga Desa, 2025.....	62
6.2	TRANSPORTASI	63
6.2.1	Prasarana dan Sarana Transportasi Antar Desa/Kelurahan Menurut Desa/Kelurahan di Kecamatan Sanga Desa, 2025.....	63



6.2.2	Keberadaan Kantor Pos/ Pos Pembantu/ Rumah Pos dan Perusahaan/ Agen Jasa Ekspedisi Swasta Menurut Desa/ Kelurahan di Kecamatan Sanga Desa, 2025	65
6.3	KOMUNIKASI	66
6.3.1	Jumlah Menara Telepon seluler dan Operator Layanan Komunikasi Telepon Seluler Menurut Desa/Kelurahan di Kecamatan Sanga Desa, 2025	66
6.3.2	Kekuatan Sinyal Telepon Seluler dan Jenis Sinyal Internet Telepon Seluler Menurut Desa/Kelurahan di Kecamatan Sanga Desa, 2025	67
7.	PERBANKAN, KOPERASI DAN PERDAGANGAN	
7.1	PERBANKAN	74
7.1.1	Banyaknya Sarana Lembaga Keuangan Bank Menurut Desa/ Kelurahan dan Jenis Bank di Kecamatan Sanga Desa, 2025	74
7.2	KOPERASI.....	75
7.2.1	Banyaknya Koperasi Aktif Menurut Menurut Desa/Kelurahan dan Jenis Koperasi di Kecamatan Sanga Desa, 2025	75
7.3	PERDAGANGAN	77
7.3.1	Banyaknya Sarana Perdagangan Menurut Desa/Kelurahan dan Jenis Sarana Perdagangan di Kecamatan Sanga Desa, 2025	77
7.3.2	Banyaknya Industri Menurut Desa/Kelurahan di Kecamatan Sanga Desa, 2021	80



DAFTAR GAMBAR

Gambar	Halaman
1.1	Luas Daerah menurut Desa/Kelurahan (%), 2024 4
1.2	Jarak ke Ibukota Kecamatan Menurut Desa/Kelurahan di Kecamatan Sanga Desa (km), 2024 5
2.1	Jumlah Satuan Lingkungan Setempat (SLS) Menurut Desa/Kelurahan di Kecamatan Sanga Desa, 2024 12
2.2	Jumlah Aparat Pemerintah Desa/Kelurahan di Kecamatan Sanga Desa, 2024 13
3.1	Jumlah Penduduk Penduduk Menurut Desa/Kelurahan di Kecamatan Sanga Desa, 2024 23
3.2	Jumlah Penduduk Menurut Kelompok Umur dan Jenis Kelamin di Kecamatan Sanga Desa, 2024 24
4.1	Banyaknya Desa/Kelurahan yang Memiliki Fasilitas Sekolah Menurut Tingkat Pendidikan di Kecamatan Sanga Desa, 2024 33
4.2	Banyaknya Desa/Kelurahan yang Memiliki Sarana Kesehatan di Kecamatan Sanga Desa, 2024 34
5.1	Luas Panen Tanaman Sayuran dan Buah-buahan Semusim Menurut Jenis Tanaman di Kecamatan Sanga Desa (ha), 2024 46
5.2	Produksi Tanaman Sayuran dan Buah-buahan Semusim Menurut Jenis Tanaman di Kecamatan Sanga Desa (kuintal), 2024 47
6.1	Jumlah Desa/Kelurahan menurut Jenis Permukaan Jalan Darat Antar Desa/Kelurahan yang Terlulus di Kecamatan Babat Supat, 2025 60
6.2	Jumlah Menara Telepon seluler dan Operator Layanan Komunikasi Telepon Seluler Menurut Desa/Kelurahan di Kecamatan Sanga Desa, 2025 61
7.1	Banyaknya Sarana Lembaga Keuangan Bank Menurut Desa/Kelurahan dan Jenis Bank di Kecamatan Sanga Desa, 2025 72
7.2	Banyaknya Koperasi Aktif Menurut Menurut Desa/Kelurahan dan Jenis Koperasi di Kecamatan Sanga Desa, 2025 73



BAB I

GEOGRAFI





ULASAN

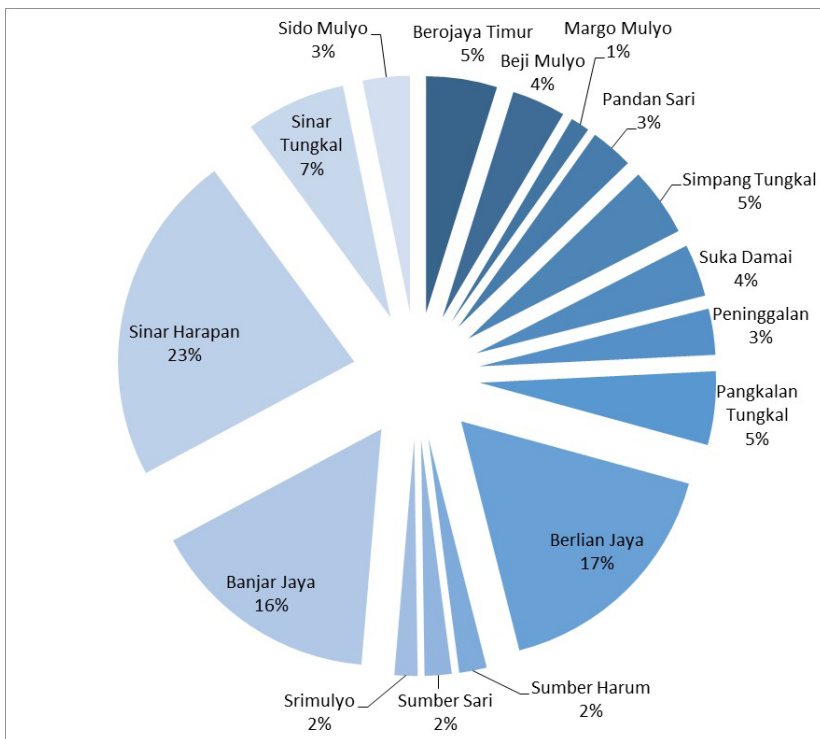
Secara administratif Kecamatan Tungkal Jaya terdiri dari 16 (enam belas) desa dengan luas wilayah sekitar 139,05 ha/1.390,51 km². Jika dilihat dari luas setiap desa yang terdapat di Kecamatan Tungkal Jaya, maka desa yang memiliki luas wilayah terbesar adalah Desa Sinar Harapan dengan luas wilayah 316,03 km², sedangkan Desa Margo Mulyo merupakan desa yang memiliki luas wilayah terkecil (yaitu 18,18 km²).

Secara umum, keadaan topografi Kecamatan Tungkal Jaya merupakan dataran rendah dengan rata-rata ketinggian 50,38 meter dpl. Desa dengan ketinggian wilayah paling tinggi adalah Desa Margo Mulyo, Berojaya Timur, Pandan Sari, dan Beji Mulyo sedangkan yang paling rendah adalah Desa Suka Damai, Sinar Tungkal, Simpang Tungkal, dan Sinar Harapan. Batas-batas Kecamatan Tungkal Jaya adalah sebagai berikut:

- Sebelah Utara berbatasan dengan Kecamatan Bayung Lencir
- Sebelah Selatan berbatasan dengan Kecamatan Sungai Lilin dan Kecamatan Keluang
- Sebelah Timur berbatasan dengan Kecamatan Lalan dan Kabupaten Banyuasin
- Sebelah Barat berbatasan dengan Kecamatan Batanghari Leko

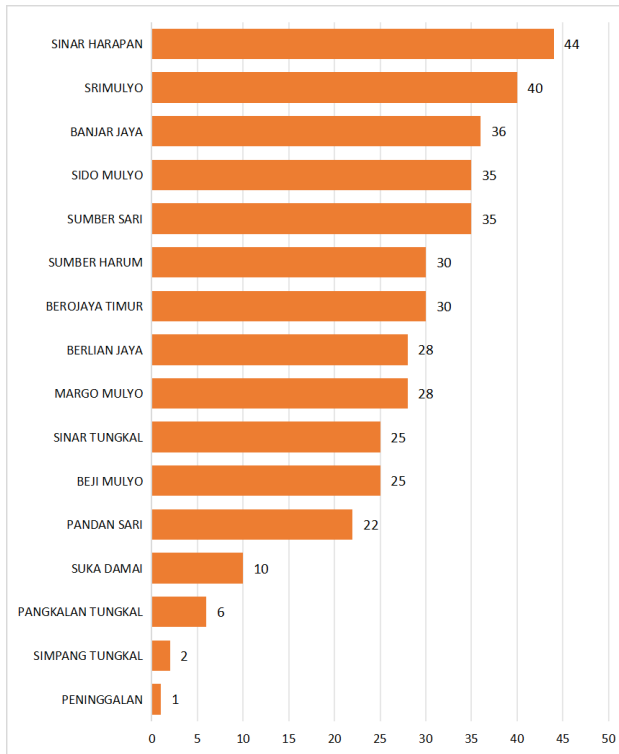


Gambar 1.1 Luas Daerah menurut Desa/Kelurahan (%), 2024



Catatan: Perhitungan luas wilayah berdasarkan fitur "calculate geometry" pada software ArcGIS. Data Shapefile yang digunakan bersumber dari Hasil Delineasi Batas Desa Tahun 2018 oleh Badan Informasi Geospasial
Sumber: Bagian Tata Pemerintahan Sekretariat Daerah Kabupaten Musi Banyuasin

Gambar Jarak ke Ibukota Kecamatan Menurut Desa/Kelurahan di Kecamatan Sanga Desa (km), 2024



Sumber: Kantor Kecamatan Tungkal Jaya



Tabel 1.1 Luas Daerah Menurut Desa/Kelurahan di Kecamatan Tungkal Jaya, 2024

Desa/Kelurahan	Luas (km ²)	Persentase terhadap Luas Kecamatan (persen)
(1)	(2)	(3)
Berojaya Timur	67,50	4,85
Beji Mulyo	51,17	3,68
Margo Mulyo	18,18	1,31
Pandan Sari	40,87	2,94
Simpang Tungkal	65,28	4,69
Suka Damai	50,03	3,60
Peninggalan	43,76	3,15
Pangkalan Tungkal	69,89	5,03
Berlian Jaya	233,41	16,79
Sumber Harum	26,28	1,89
Sumber Sari	25,61	1,84
Srimulyo	22,01	1,58
Banjar Jaya	220,30	15,84
Sinar Harapan	316,03	22,73
Sinar Tungkal	95,28	6,85
Sido Mulyo	44,92	3,23
Tungkal Jaya	1.390,51	100,00

Catatan: Perhitungan luas wilayah berdasarkan fitur "*calculate geometry*" pada *software* ArcGIS. Data Shapefile yang digunakan bersumber dari Hasil Delineasi Batas Desa Tahun 2018 oleh Badan Informasi Geospasial

Sumber: Bagian Tata Pemerintahan Sekretariat Daerah Kabupaten Musi Banyuasin



Tabel 1.2 **Tinggi Wilayah dan Jarak ke Ibukota Kecamatan Tungkal Jaya Menurut Desa/Kelurahan di Kecamatan Tungkal Jaya, 2024**

Desa/Kelurahan	Tinggi Wilayah (mdpl)	Jarak ke Ibukota Kecamatan
(1)	(2)	(3)
Berojaya Timur	121	30
Beji Mulyo	115	25
Margo Mulyo	127	28
Pandan Sari	120	22
Simpang Tungkal	16	2
Suka Damai	12	10
Peninggalan	20	1
Pangkalan Tungkal	20	6
Berlian Jaya	29	28
Sumber Harum	45	30
Sumber Sari	20	35
Srimulyo	60	40
Banjar Jaya	25	36
Sinar Harapan	16	44
Sinar Tungkal	14	25
Sido Mulyo	46	35

Sumber: Kantor Kecamatan Tungkal Jaya



Tabel 1.3 Nama Kepala Desa/Lurah dan Alamat Kantor masing-masing Desa/Kelurahan di Kecamatan Tungkal Jaya, 2024

Desa/Kelurahan	Nama Kepala Desa/Lurah	Alamat Kantor Desa/Kelurahan
(1)	(2)	(3)
Berojaya Timur	Marlan	Bero Jaya Timur
Beji Mulyo	Subroto	Beji Mulyo
Margo Mulyo	Minarno	Margo Mulyo
Pandan Sari	Eko Prihcahyo P, S.Kep, Ns	Pandan Sari
Simpang Tungkal	Riski Ananda	Simpang Tungkal
Suka Damai	Junaidi	Sukadamai
Peninggalan	Sopan Sopian	Peninggalan
Pangkalan Tungkal	Dedi Irawan	Pangkalan Tungkal
Berlian Jaya	Kardiono	Berlian Jaya
Sumber Harum	Manawiyah Siregar	Sumber Harum
Sumber Sari	M. Taufikllahi	Sumber Sari
Srimulyo	Muhamad Su'ud	Sri Mulyo
Banjar Jaya	Eji Sukaaji	Banjar Jaya
Sinar Harapan	Mashari	Sinar Harapan
Sinar Tungkal	Indra Gunawan	Sinar Tungkal
Sido Mulyo	Suwito	Sido Mulyo

Sumber: Pendataan Desa Cantik 2024 – 2025



BAB II

PEMERINTAHAN



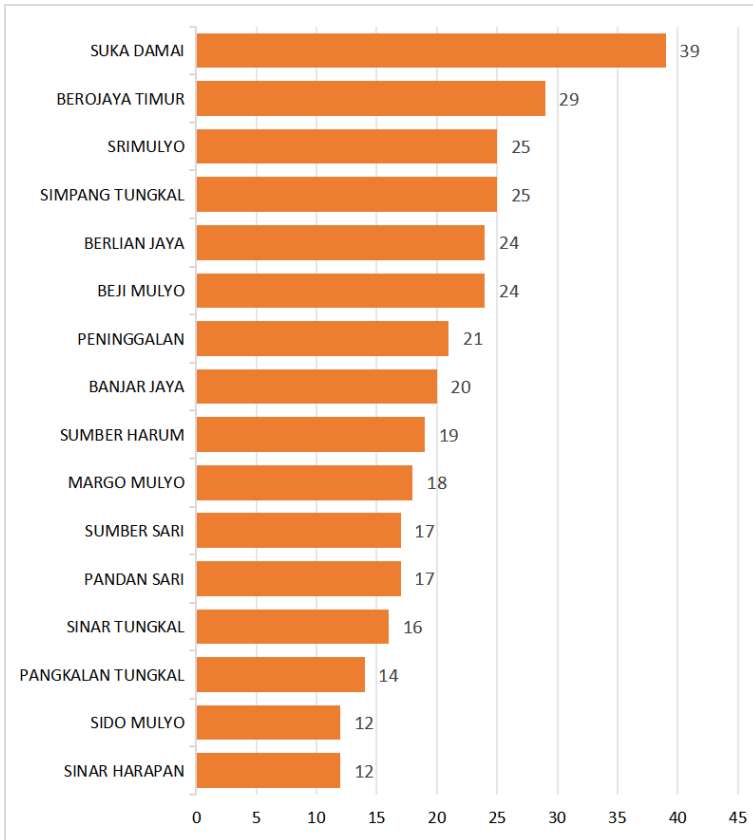
ULASAN

Sampai tahun 2024 secara administratif, seluruh desa/kelurahan di Kecamatan Tungal Jaya masih berstatus desa dan belum satupun yang berstatus kelurahan. Dari seluruh desa tersebut, rata-rata jumlah jenjang SLS di bawah desa/kelurahan sebanyak 2 jenjang.

Setiap desa/kelurahan di Kecamatan Tungal Jaya sudah memiliki aparat pemerintah desa yang lengkap mulai dari kepala desa, sekretaris desa serta kaur, pelaksana teknis, pelaksana wilayah dan pegawai desa/kelurahan lainnya seperti hansip dan lain sebagainya.



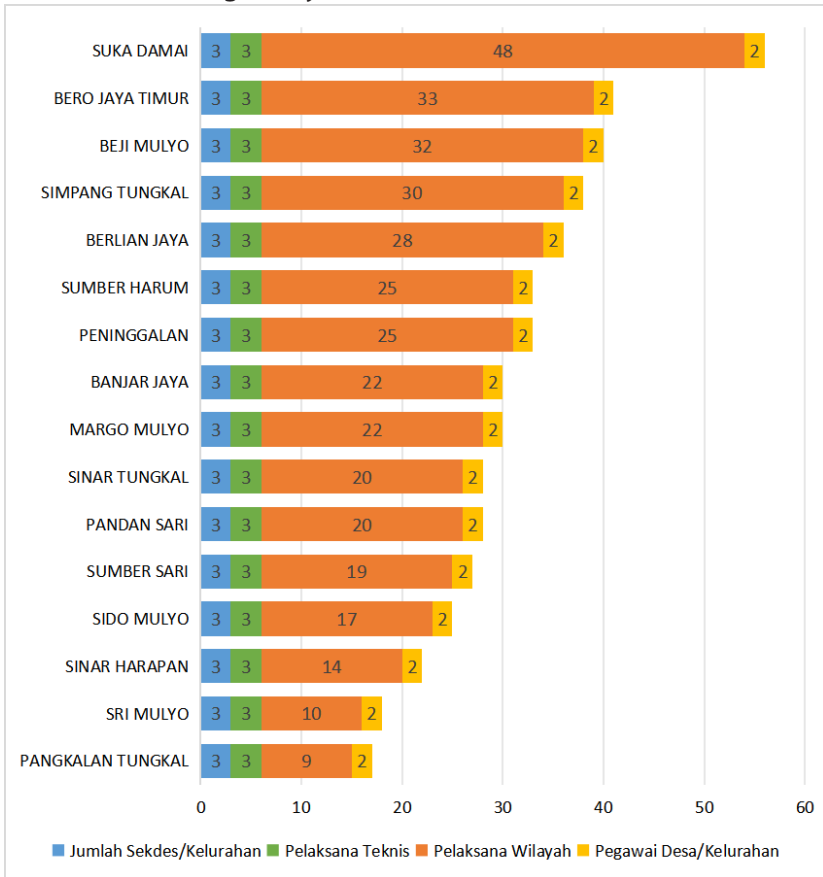
Gambar 2.1 Jumlah Satuan Lingkungan Setempat (SLS) Terkecil Menurut Desa/Kelurahan di Kecamatan Tungkal Jaya, 2024



Sumber: BPS, Master File Desa 2024



Gambar 2.2 Jumlah Aparat Pemerintah Desa/Kelurahan di Kecamatan Tungkal Jaya, 2024



Sumber: Kantor Kecamatan Tungkal Jaya



Tabel 2.1 Banyaknya Jenjang Satuan Lingkungan Setempat (SLS) dan Jumlah Satuan Lingkungan Setempat (SLS) Terkecil Menurut Desa/Kelurahan di Kecamatan Tungkal Jaya, 2024

Desa/Kelurahan	Banyak jenjang SLS di bawah desa/kelurahan	Jumlah SLS terkecil
(1)	(2)	(3)
Berojaya Timur	2	29
Beji Mulyo	2	24
Margo Mulyo	2	18
Pandan Sari	2	17
Simpang Tungkal	2	25
Suka Damai	2	39
Peninggalan	2	21
Pangkalan Tungkal	2	14
Berlian Jaya	2	24
Sumber Harum	2	19
Sumber Sari	2	17
Srimulyo	2	25
Banjar Jaya	2	20
Sinar Harapan	2	12
Sinar Tungkal	2	16
Sido Mulyo	2	12
Tungkal Jaya		332

Sumber: BPS, Master File Desa 2024



Tabel 2.2 Kelengkapan Aparat Pemerintah Desa/Kelurahan di Kecamatan Tungkal Jaya, 2024

Desa/Kelurahan	Kepala Desa/ Lurah	Sekretaris Desa	Ketua BPD
(1)	(2)	(3)	(4)
Berojaya Timur	Ada	Ada	Ada
Beji Mulyo	Ada	Ada	Ada
Margo Mulyo	Ada	Ada	Ada
Pandan Sari	Ada	Ada	Ada
Simpang Tungkal	Ada	Ada	Ada
Suka Damai	Ada	Ada	Ada
Peninggalan	Ada	Ada	Ada
Pangkalan Tungkal	Ada	Ada	Ada
Berlian Jaya	Ada	Ada	Ada
Sumber Harum	Ada	Ada	Ada
Sumber Sari	Ada	Ada	Ada
Srimulyo	Ada	Ada	Ada
Banjar Jaya	Ada	Ada	Ada
Sinar Harapan	Ada	Ada	Ada
Sinar Tungkal	Ada	Ada	Ada
Sido Mulyo	Ada	Ada	Ada

Sumber: Pendataan Desa Cantik 2024 – 2025



Tabel 2.3 Jumlah Aparat Pemerintah Desa/Kelurahan di Kecamatan Tungkal Jaya, 2024

Desa/Kelurahan	Jumlah Sekdes/ kelurahan (Kaur keuangan, dll)	Pelaksana teknis (kasi kesejahteraan, dll)	Pelaksana wilayah (kadus, ketua RT, dll)	Pegawai desa/ kelurahan lainnya (hansip, dll)
(1)	(2)	(3)	(4)	(5)
Berojaya Timur	3	3	33	2
Beji Mulyo	3	3	32	2
Margo Mulyo	3	3	22	2
Pandan Sari	3	3	20	2
Simpang Tungkal	3	3	30	2
Suka Damai	3	3	48	2
Peninggalan	3	3	25	2
Pangkalan Tungkal	3	3	9	2
Berlian Jaya	3	3	28	2
Sumber Harum	3	3	25	2
Sumber Sari	3	3	19	2
Srimulyo	3	3	10	2
Banjar Jaya	3	3	22	2
Sinar Harapan	3	3	14	2
Sinar Tungkal	3	3	20	2
Sido Mulyo	3	3	17	2
Tungkal Jaya	48	48	374	32

Sumber: Pendataan Desa Cantik 2024 – 2025



Tabel 2.4 Status dan Klasifikasi Desa/Kelurahan di Kecamatan Tungal Jaya, 2024

Desa/Kelurahan	Status	Klasifikasi
(1)	(2)	(3)
Berojaya Timur	Desa	Definitif
Beji Mulyo	Desa	Definitif
Margo Mulyo	Desa	Definitif
Pandan Sari	Desa	Definitif
Simpang Tungal	Desa	Definitif
Suka Damai	Desa	Definitif
Peninggalan	Desa	Definitif
Pangkalan Tungal	Desa	Definitif
Berlian Jaya	Desa	Definitif
Sumber Harum	Desa	Definitif
Sumber Sari	Desa	Definitif
Srimulyo	Desa	Definitif
Banjar Jaya	Desa	Definitif
Sinar Harapan	Desa	Definitif
Sinar Tungal	Desa	Definitif
Sido Mulyo	Desa	Definitif

Sumber: BPS, Master File Desa 2024



BAB III

PENDUDUK



ULASAN

Pembangunan yang dilaksanakan oleh pemerintah suatu daerah memiliki sasaran utama untuk meningkatkan kesejahteraan penduduk yang ada di dalam daerah tersebut. Untuk itu pemerintah daerah telah melaksanakan berbagai upaya dalam rangka mengantisipasi masalah kependudukan. Usaha untuk menekan laju pertumbuhan penduduk juga telah dilakukan oleh pemerintah melalui Program Keluarga Berencana yang telah dimulai sejak awal tahun 1970-an. Akan tetapi, semua usaha tersebut tidak akan memiliki arti jika tanpa dukungan dari seluruh lapisan penduduk yang mendiami daerah tersebut.

Pada tahun 2024, jumlah penduduk di Kecamatan Tungkal Jaya berdasarkan data Dinas Kependudukan dan Pencatatan Sipil Kabupaten Musi Banyuasin berjumlah 61.618 jiwa. Berdasarkan jumlah penduduk dan luas wilayahnya dapat diketahui kepadatan penduduk di Kecamatan Tungkal Jaya yaitu 44,31 jiwa setiap km² (Informasi selengkapnya disajikan dalam tabel 3.1)

Jika diamati jumlah penduduk per desa di Kecamatan Tungkal Jaya maka terlihat bahwa Desa Simpang Tungkal merupakan desa yang memiliki jumlah penduduk terbesar, yaitu 7.743 jiwa. Sedangkan desa yang memiliki jumlah penduduk terkecil adalah Desa Sido Mulyo dengan jumlah penduduk sebanyak 1.664 jiwa. Dilihat dari kepadatan penduduk per kilometer, Desa Margo Mulyo merupakan wilayah yang memiliki kepadatan penduduk terbesar yaitu 191,42 jiwa per km², sedangkan Desa Sinar Harapan merupakan desa yang memiliki kepadatan penduduk terkecil yaitu 6,81 jiwa per km².

Penduduk sebagai obyek sekaligus subyek utama pembangunan merupakan pokok yang selalu menjadi perhatian pemerintah. Pertumbuhan penduduk yang terlampau tinggi akan menjadi beban bagi suatu daerah manakala penduduk di wilayah tersebut sudah padat, tetapi sebaliknya pertumbuhan penduduk yang tinggi justru diharapkan guna mempercepat proses pembangunan di daerah yang masih jarang penduduknya. Oleh karenanya penyebaran penduduk yang merata perlu mendapat perhatian guna meningkatkan pembangunan di Kecamatan Tungkal Jaya.

Pada Tahun 2024, rasio jenis kelamin Kecamatan Tungkal Jaya berada di atas 100 yaitu sebesar 107,27. Ini mengindikasikan bahwa jumlah penduduk laki-laki lebih banyak daripada jumlah penduduk perempuan.

Komposisi penduduk menurut golongan umur di Kecamatan Tungkal Jaya yang tergambar pada piramida penduduk masih menunjukkan dominasi penduduk usia muda yang jumlahnya lebih besar. Penduduk usia (0–14) tahun dan penduduk yang berusia 65 tahun ke atas diasumsikan sebagai penduduk yang non produktif, sedangkan penduduk usia (15–64) tahun dianggap sebagai penduduk produktif yang diartikan mampu melakukan kegiatan yang bernilai

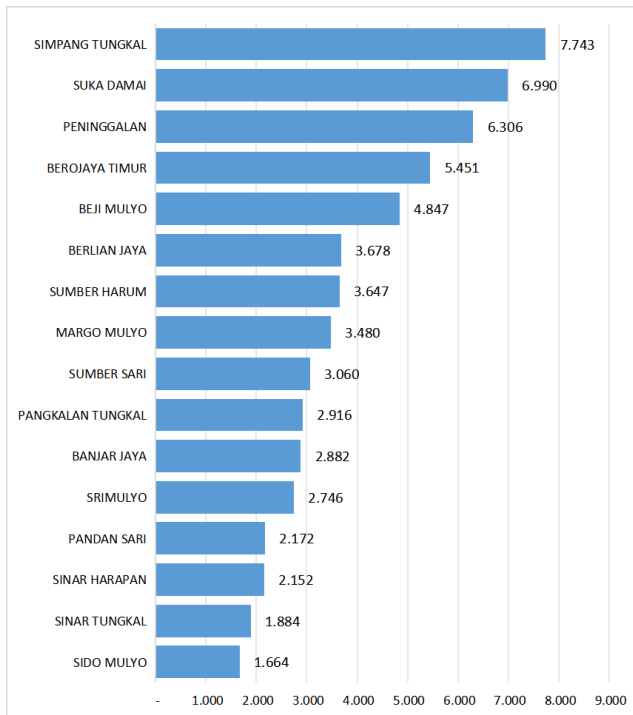


secara ekonomis.

Tenaga Kerja adalah modal bagi geraknya roda pembangunan dan perekonomian suatu wilayah. Jumlah dan komposisi tenaga kerja akan terus mengalami perubahan seiring dengan berlangsungnya proses demografi dan proses pembangunan itu sendiri. Pada tahun 2024, di Kecamatan Tungkal Jaya terdapat 35.589 penduduk usia kerja. Penduduk usia kerja adalah penduduk yang berusia 15 tahun ke atas.



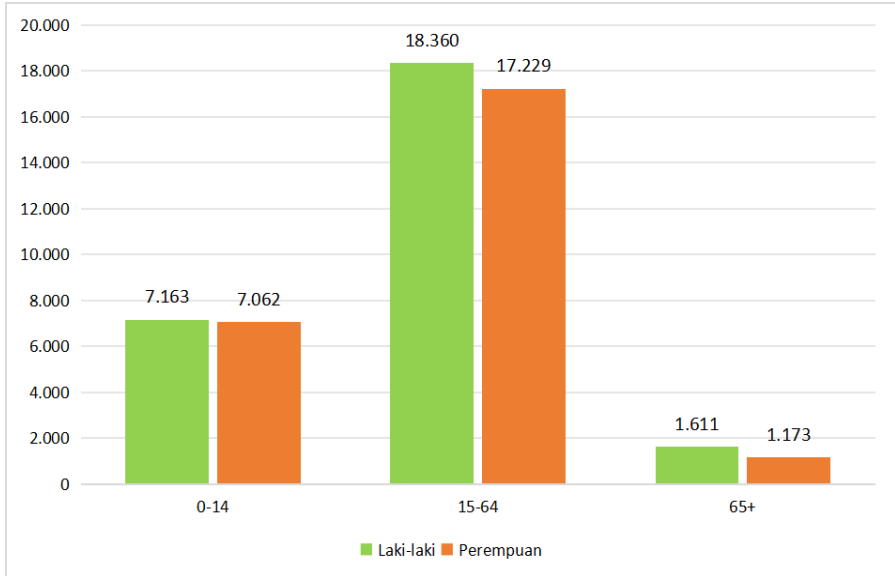
Gambar 3.1 Jumlah Penduduk Menurut Desa/Kelurahan di Kecamatan Tungkal Jaya, 2024



Sumber: Dinas Kependudukan dan Pencatatan Sipil Kabupaten Musi Banyuasin



Gambar 3.2 Jumlah Penduduk Menurut Kelompok Umur dan Jenis Kelamin di Kecamatan Tungkal Jaya, 2025



Sumber: BPS Kabupaten Musi Banyuasin, Hasil Proyeksi Penduduk 2020–2035



Tabel 3.1 Penduduk, Laju Pertumbuhan Penduduk, Distribusi Persentase Penduduk, Kepadatan Penduduk, Rasio Jenis Kelamin Penduduk Menurut Desa/Kelurahan di Kecamatan Tungkal Jaya, 2024

Desa/Kelurahan	Penduduk		
	Laki-Laki	Perempuan	Jumlah
(1)	(2)	(3)	(4)
Berojaya Timur	2.789	2.662	5.451
Beji Mulyo	2.535	2.312	4.847
Margo Mulyo	1.766	1.714	3.480
Pandan Sari	1.114	1.058	2.172
Simpang Tungkal	4.029	3.714	7.743
Suka Damai	3.723	3.267	6.990
Peninggalan	3.262	3.044	6.306
Pangkalan Tungkal	1.566	1.350	2.916
Berlian Jaya	1.871	1.807	3.678
Sumber Harum	1.836	1.811	3.647
Sumber Sari	1.582	1.478	3.060
Srimulyo	1.409	1.337	2.746
Banjar Jaya	1.490	1.392	2.882
Sinar Harapan	1.119	1.033	2.152
Sinar Tungkal	957	927	1.884
Sido Mulyo	841	823	1.664
Tungkal Jaya	31.889	29.729	61.618



Lanjutan Tabel 3.1

Desa/Kelurahan	Persentase Penduduk (%)	Kepadatan Penduduk per km ²	Rasio Jenis Kelamin
(1)	(5)	(6)	(7)
Berojaya Timur	8,85	80,76	104,77
Beji Mulyo	7,87	94,72	109,65
Margo Mulyo	5,65	191,42	103,03
Pandan Sari	3,52	53,14	105,29
Simpang Tungkal	12,57	118,61	108,48
Suka Damai	11,34	139,72	113,96
Peninggalan	10,23	144,10	107,16
Pangkalan Tungkal	4,73	41,72	116,00
Berlian Jaya	5,97	15,76	103,54
Sumber Harum	5,92	138,77	101,38
Sumber Sari	4,97	119,48	107,04
Srimulyo	4,46	124,76	105,39
Banjar Jaya	4,68	13,08	107,04
Sinar Harapan	3,49	6,81	108,33
Sinar Tungkal	3,06	19,77	103,24
Sido Mulyo	2,70	37,04	102,19
Tungkal Jaya	100	44,31	107,27



Tabel 3.2 Jumlah Penduduk Menurut Kelompok Umur dan Jenis Kelamin di Kecamatan Tungkal Jaya, 2025

Kelompok Umur	Jenis Kelamin		Jumlah
	Laki-Laki	Perempuan	
(1)	(2)	(3)	(4)
0–14	7.163	7.062	14.225
15–64	18.360	17.229	35.589
65+	1.611	1.173	2.784
Tungkal Jaya	27.134	25.464	52.598

Sumber: BPS Kabupaten Musi Banyuasin, Hasil Proyeksi Penduduk 2020–2035



BAB IV

SOSIAL DAN KESEJAHTERAAN RAKYAT



ULASAN

Keadaan sosial suatu wilayah dapat digunakan sebagai indikator atau *proxy* (pendekatan) dalam mengamati dan menganalisa kualitas hidup penduduknya. Semakin maju dan berkualitas kehidupan penduduk suatu wilayah maka sarana sosial (seperti: sekolah, sarana kesehatan, akses informasi, dan lain-lain) akan semakin baik pula. Untuk mengetahui keadaan umum sosial penduduk Kecamatan Tungkal Jaya pada tahun 2024 dapat dilihat dari beberapa indikator pada bab ini.

Salah satu keberhasilan pembangunan di suatu daerah adalah apabila didukung oleh sumber daya yang berkualitas. Melalui jalur pendidikan, pemerintah berupaya dan berkehendak untuk meningkatkan kualitas sumber daya manusia penduduk, dengan tingkat pendidikan penduduk yang makin membaik maka dapat diharapkan kualitas kehidupan masyarakat juga akan membaik. Program Wajib Belajar 6 tahun yang dilanjutkan dengan Wajib Belajar 9 tahun adalah bentuk upaya pemerintah dalam rangka merealisasikan tujuan di atas, sehingga dapat tercipta sumber daya manusia tangguh yang siap untuk bersaing pada era globalisasi.

Upaya yang telah dilakukan oleh pemerintah tentu saja membutuhkan dukungan dari semua pihak, terutama dukungan dari masyarakat itu sendiri. Untuk itu, pemerintah harus mampu memfasilitasi berbagai sarana dan prasarana penunjang pendidikan secara memadai dengan memperhatikan pemerataan distribusinya ke semua wilayah. Sarana dan prasarana dimaksud baik sarana fisik seperti bangunan sekolah namun juga sarana non fisik seperti tenaga pengajar yang dari waktu ke waktu kualitasnya semakin membaik.

Jumlah Sekolah Dasar Negeri yang ada di Kecamatan Tungkal Jaya pada tahun 2024 berjumlah 30 unit. Keseluruhan sekolah dasar Negeri tersebut menyebar di setiap desa, dengan total murid SD sebanyak 6.590 siswa dan keseluruhan tenaga pengajar (guru) SD sebanyak 330 orang. Terdapat 3 SD swasta di Kecamatan Tungkal Jaya, dan terdapat 2 MI swasta di Kecamatan Tungkal Jaya. Jumlah SMP di Kecamatan Tungkal Jaya ada sebanyak 19 unit yang terdiri dari 12 SMP Negeri dan 7 SMP swasta, sedangkan pada jenjang SMA di Kecamatan Tungkal Jaya terdapat 5 unit sekolah. Adapun jumlah siswa SMP sebanyak 3.132 siswa dan keseluruhan tenaga pengajar (guru) SMP sebanyak 189 orang. Sementara itu, jumlah siswa SMA sebanyak 1.903 siswa dan keseluruhan tenaga pengajar (guru) SMA sebanyak 108 orang.

Salah satu hak dasar warga Negara adalah tercapainya hidup sehat. Oleh karenanya pembangunan bidang kesehatan, menjadi sangat urgent karena menyangkut seluruh aspek kehidupan manusia. Jika pembangunan kesehatan di suatu daerah berhasil dengan baik maka taraf kesejahteraan penduduk di daerah

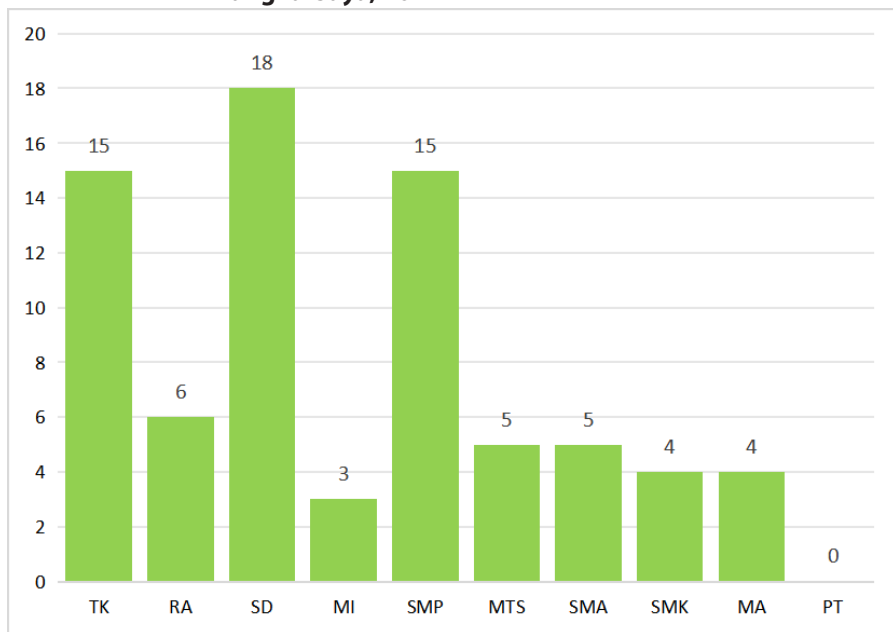


tersebut. Secara langsung dapat pula meningkat. Selain itu, pembangunan kesehatan juga memuat mutu dan upaya kesehatan yang sangat dipengaruhi oleh ketersediaan fasilitas kesehatan dengan menciptakan akses pelayanan kesehatan dasar yang didukung oleh sumber daya kesehatan yang memadai seperti rumah sakit, puskesmas, tenaga kesehatan (dokter, bidan, perawat, dll) dan ketersediaan obat. Secara umum, pelayanan kesehatan masyarakat diarahkan kepada pelayanan kesehatan penduduk, pelayanan kesehatan terhadap tenaga produktif dan usaha preventif kesehatan. Upaya yang dilakukan pemerintah dalam pelayanan kesehatan meliputi pelayanan kesehatan kepada seluruh lapisan masyarakat dan diupayakan agar dapat menjangkau seluruh lapisan masyarakat, utamanya masyarakat dengan golongan ekonomi lemah sehingga diharapkan mereka dapat pula menikmati pelayanan kesehatan yang jauh lebih baik.

Sampai dengan tahun 2024, banyaknya desa/kelurahan di Kecamatan Tungkal Jaya yang memiliki fasilitas kesehatan berupa Puskesmas dengan Rawat Inap yaitu sebanyak 1 desa, Puskesmas Tanpa Rawat Inap sebanyak 3 desa, dan Apotek sebanyak 1 desa.



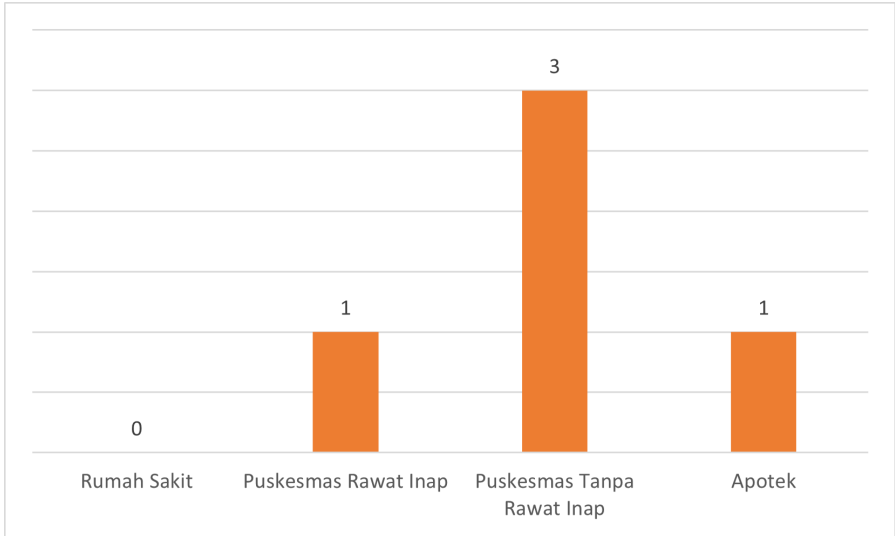
Gambar 4.1 Banyaknya Desa/Kelurahan yang Memiliki Fasilitas Sekolah Menurut Tingkat Pendidikan di Kecamatan Tungkal Jaya, 2024



Sumber: BPS, Pendataan Potensi Desa (Podes)



Gambar 4.2 Banyaknya Desa/Kelurahan yang Memiliki Sarana Kesehatan di Kecamatan Tungkal Jaya, 2024



Sumber: BPS, Pendataan Potensi Desa (Podes)



4.1 PENDIDIKAN

Tabel 4.1.1 Banyaknya Desa/Kelurahan yang Memiliki Fasilitas Sekolah Menurut Tingkat Pendidikan di Kecamatan Tungal Jaya, 2024

Tingkat Pendidikan	2019
(1)	(2)
Taman Kanak-Kanak (TK)	15
Raudatul Athfal (RA)	6
Sekolah Dasar (SD)	18
Madrasah Ibtidaiyah (MI)	3
Sekolah Menengah Pertama (SMP)	15
Madrasah Tsanawiyah (MTs)	5
Sekolah Menengah Atas (SMA)	5
Sekolah Menengah Kejuruan (SMK)	4
Madrasah Aliyah (MA)	4
Akademi/Perguruan Tinggi	0

Sumber: BPS, Pendataan Potensi Desa (Podes)



Tabel 4.1.2 Jumlah Sekolah Menurut Tingkat Pendidikan di Kecamatan Tungal Jaya, 2024/2025

Tingkat Pendidikan	Negeri	Swasta	Jumlah
(1)	(2)	(3)	(4)
Taman Kanak-Kanak (TK) ¹	3	20	23
Raudatul Athfal (RA) ²	... ³
Sekolah Dasar (SD) ¹	30	3	33
Madrasah Ibtidaiyah (MI) ²
Sekolah Menengah Pertama (SMP) ¹	12	7	19
Madrasah Tsanawiyah (MTs) ²
Sekolah Menengah Atas (SMA) ¹	3	2	5
Sekolah Menengah Kejuruan (SMK) ¹	1	1	2
Madrasah Aliyah (MA) ²

Catatan:

³Seluruh Raudatul Athfal (RA) berstatus swasta

Sumber:

¹ Kementerian Pendidikan Dasar dan Menengah, Data Pokok Pendidikan <https://dapo.dikdasmen.go.id/sp> diakses 16 Agustus 2025, data semester genap

² Kementerian Agama, EMIS, data semester genap



Tabel 4.1.3 Jumlah Guru Menurut Tingkat Pendidikan di Kecamatan Tungkal Jaya, 2024/2025

Tingkat Pendidikan	Negeri	Swasta	Jumlah
(1)	(2)	(3)	(4)
Taman Kanak-Kanak (TK) ¹	13	47	60
Raudatul Athfal (RA) ²
Sekolah Dasar (SD) ^{1,3}	330	23	353
Madrasah Ibtidaiyah (MI) ²
Sekolah Menengah Pertama (SMP) ^{1,3}	147	42	189
Madrasah Tsanawiyah (MTs) ²
Sekolah Menengah Atas (SMA) ^{1,3}	78	30	108
Sekolah Menengah Kejuruan (SMK) ^{1,3}	22	9	31
Madrasah Aliyah (MA) ²

Catatan:

³Seluruh Raudatul Athfal (RA) berstatus swasta

Sumber:

¹ Kementerian Pendidikan Dasar dan Menengah, Data Pokok Pendidikan <https://dapo.dikdasmen.go.id/sp> diakses 16 Agustus 2025, data semester genap

² Kementerian Agama, EMIS, data semester genap



Tabel 4.1.4 Jumlah Murid Menurut Tingkat Pendidikan di Kecamatan Tungkal Jaya, 2024/2025

Tingkat Pendidikan	Negeri	Swasta	Jumlah
(1)	(2)	(3)	(4)
Taman Kanak-Kanak (TK) ¹	218	930	1.148
Raudatul Athfal (RA) ²
Sekolah Dasar (SD) ¹	6.590	994	7.584
Madrasah Ibtidaiyah (MI) ²
Sekolah Menengah Pertama (SMP) ¹	2.396	736	3.132
Madrasah Tsanawiyah (MTs) ²
Sekolah Menengah Atas (SMA) ¹	1.313	590	1.903
Sekolah Menengah Kejuruan (SMK) ¹	376	223	599
Madrasah Aliyah (MA) ²

Sumber: ¹ Kementerian Pendidikan Dasar dan Menengah, Data Pokok Pendidikan <https://dapo.dikdasmen.go.id/sp> diakses 16 Agustus 2025, data semester genap
² Kementerian Agama, EMIS, data semester genap

Tabel 4.1.5 Jumlah Akademi/Perguruan Tinggi Menurut Desa/ Kelurahan di Kecamatan Tungkal Jaya, 2024

Desa/Kelurahan	Negeri	Swasta	Jumlah
(1)	(2)	(3)	(4)
Berojaya Timur	–	–	–
Beji Mulyo	–	–	–
Margo Mulyo	–	–	–
Pandan Sari	–	–	–
Simpang Tungkal	–	–	–
Suka Damai	–	–	–
Peninggalan	–	–	–
Pangkalan Tungkal	–	–	–
Berlian Jaya	–	–	–
Sumber Harum	–	–	–
Sumber Sari	–	–	–
Srimulyo	–	–	–
Banjar Jaya	–	–	–
Sinar Harapan	–	–	–
Sinar Tungkal	–	–	–
Sido Mulyo	–	–	–
Tungkal Jaya	–	–	–

Sumber: BPS, Pendataan Potensi Desa (Podes)



Tabel 4.1.6 Kemudahan untuk Mencapai Sarana Pendidikan Terdekat bagi Desa/Kelurahan yang Tidak Ada Sarana Pendidikan Menurut Desa/Kelurahan di Kecamatan Tungal Jaya, 2024

Desa/Kelurahan	SD	MI	SMP	MTs
(1)	(2)	(3)	(4)	(5)
Berojaya Timur	–	Mudah	–	–
Beji Mulyo	–	Mudah	–	Mudah
Margo Mulyo	–	–	–	–
Pandan Sari	–	Mudah	–	Mudah
Simpang Tungal	–	Mudah	–	–
Suka Damai	–	Mudah	–	Mudah
Peninggalan	–	–	–	–
Pangkalan Tungal	–	Mudah	–	Mudah
Berlian Jaya	–	Sulit	–	Sulit
Sumber Harum	–	Mudah	–	Mudah
Sumber Sari	–	–	Mudah	–
Srimulyo	–	Mudah	–	Mudah
Banjar Jaya	–	Mudah	Mudah	Mudah
Sinar Harapan	–	Mudah	Mudah	Mudah
Sinar Tungal	–	Mudah	–	Mudah
Sido Mulyo	–	Mudah	Mudah	Mudah



Lanjutan Tabel 4.1.6

Desa/Kelurahan	SMA	MA	SMK	Akademi/Perguruan Tinggi
(1)	(6)	(7)	(8)	(9)
Berojaya Timur	-	-	Mudah	Mudah
Beji Mulyo	-	Mudah	Sangat Mudah	Sulit
Margo Mulyo	Mudah	-	-	Mudah
Pandan Sari	Mudah	Sangat Mudah	Mudah	Sulit
Simpang Tungkal	Mudah	Mudah	-	Sulit
Suka Damai	Mudah	Mudah	Mudah	Sulit
Peninggalan	-	-	-	Sulit
Pangkalan Tungkal	Mudah	Mudah	Mudah	Sulit
Berlian Jaya	Mudah	Mudah	Sulit	Sulit
Sumber Harum	-	Mudah	Mudah	Sulit
Sumber Sari	Mudah	Mudah	-	Sulit
Srimulyo	-	Mudah	Mudah	Sulit
Banjar Jaya	Mudah	Mudah	Mudah	Mudah
Sinar Harapan	Mudah	Mudah	Mudah	Sulit
Sinar Tungkal	Mudah	-	Mudah	Sulit
Sido Mulyo	Mudah	Mudah	Mudah	Sulit

Sumber: BPS, Pendataan Potensi Desa (Podes)



4.2 KESEHATAN

Tabel 4.2.1 Banyaknya Desa/Kelurahan yang Memiliki Sarana Kesehatan di Kecamatan Tungkal Jaya, 2024

Sarana Kesehatan	2024
(1)	(2)
Rumah Sakit	–
Puskesmas Rawat Inap	1
Puskesmas Tanpa Rawat Inap	3
Apotek	1

Sumber: BPS, Pendataan Potensi Desa (Podes)



BAB V

PERTANIAN



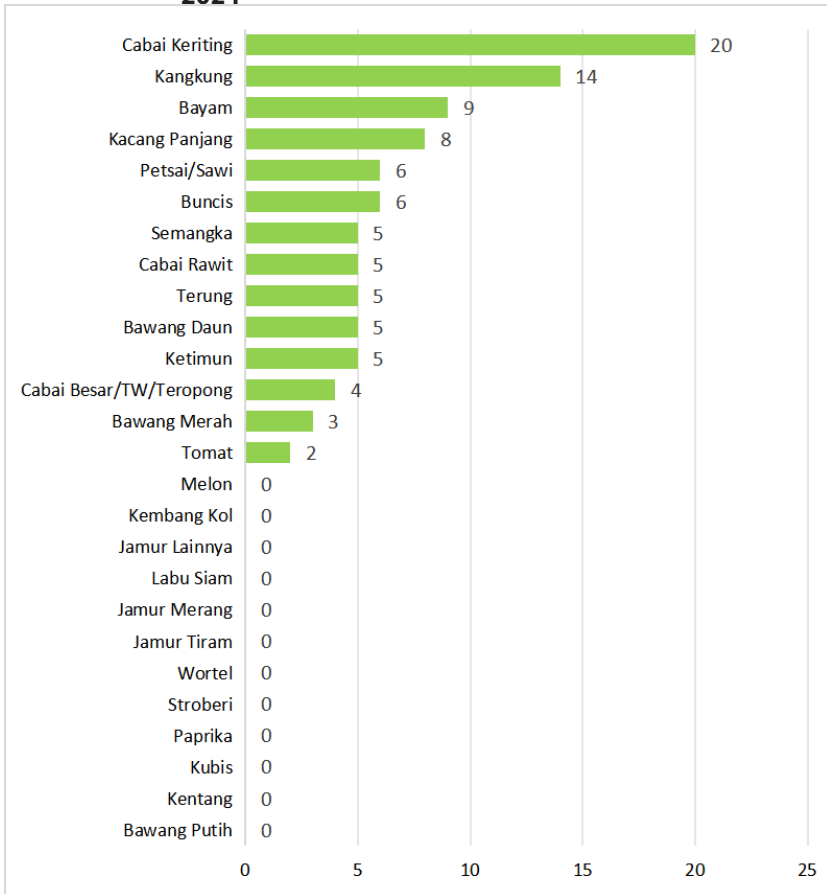
ULASAN

Kecamatan Tungal Jaya merupakan salah satu kecamatan di Kabupaten Musi Banyuasin yang berpotensi sebagai lahan pertanian dan perkebunan. Pemanfaatan tanah di Kecamatan Tungal Jaya pada umumnya digunakan untuk perkebunan rakyat. Sebagai daerah yang mayoritas penduduknya berprofesi sebagai petani, maka informasi mengenai luas lahan pertanian/perkebunan, peternakan, perikanan, kehutanan, dll dapat dipergunakan dalam melihat keadaan petani di Kecamatan Tungal Jaya. Dengan mengetahui luas lahan yang secara efektif digarap petani dan hasil yang diperoleh, maka diharapkan dapat diukur tingkat produktifitasnya. Dengan demikian tingkat efisiensi dan efektifitas pengelolaan lahan oleh petani dapat terukur sehingga pemerintah daerah dapat menformulasikan upaya yang perlu dilakukan dalam pembinaan petani dan peningkatan kesejahteraan para petani di Kecamatan Tungal Jaya.

Pada tahun 2024, luas lahan pertanian berdasarkan penggunaan lahan di kecamatan Tungal Jaya yang terbesar adalah tegal/kebun yaitu seluas 13.700 ha. Informasi pertanian lainnya di Kecamatan Tungal Jaya seperti luas panen dan produksi tanaman hortikultural, dll dapat diamati pada tabel-tabel yang disajikan dalam bab V ini.



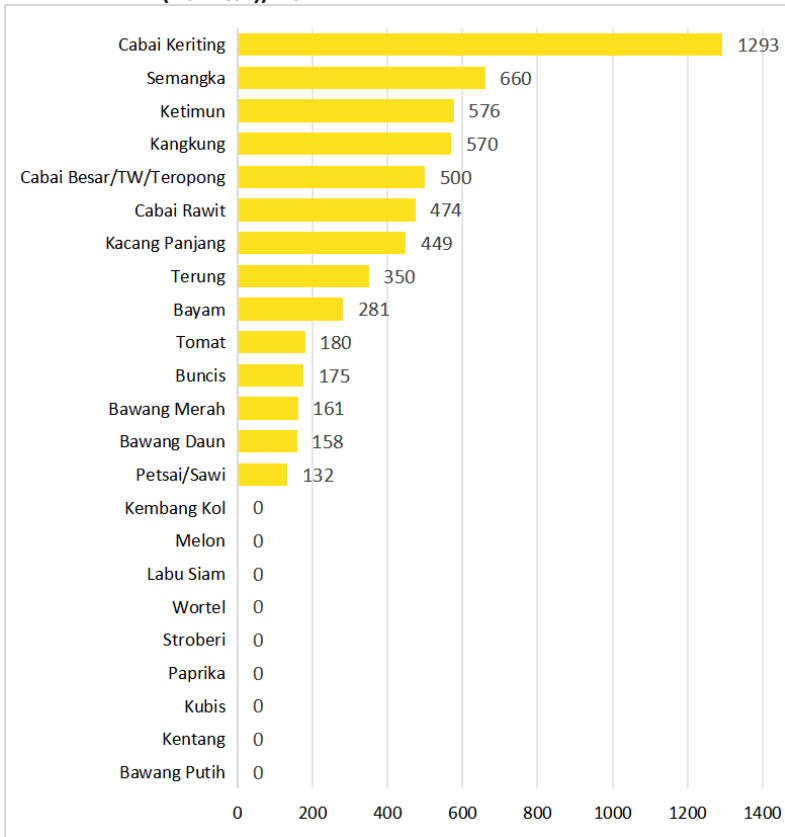
Gambar 5.1 Luas Panen Tanaman Sayuran dan Buah-buahan Semusim Menurut Jenis Tanaman di Kecamatan Tungkal Jaya (ha), 2024



Sumber: BPS, Statistik Pertanian Hortikultura SPH-SBS



Gambar 5.2 Produksi Tanaman Sayuran dan Buah-buahan Semusim Menurut Jenis Tanaman di Kecamatan Tungkal Jaya (kuintal), 2024



Sumber: BPS, Statistik Pertanian Hortikultura SPH-SBS



Tabel 5.1**Luas Panen Tanaman Sayuran dan Buah-buahan Semusim Menurut Jenis Tanaman di Kecamatan Tungkal Jaya (ha), 2021–2024**

Jenis Tanaman	2021	2022	2023	2024
(1)	(2)	(3)	(4)	(5)
Sayuran				
Bawang Merah	–	–	7	3
Cabai Besar/ TW / Teropong	22	8	16	4
Cabai Keriting	12	29	10	20
Cabai Rawit	21	25	17	5
Kentang	–	–	–	–
Kubis	–	–	–	–
Tomat	7	6	9	2
Bawang Putih	–	–	–	–
Bawang Daun	–	–	10	5
Bayam	35	48	24	9
Buncis	10	28	15	6
Jamur Lainnya	–	–	–	–
Jamur Merang	–	–	–	–
Jamur Tiram	6	2	–	–
Kacang Panjang	49	31	18	8
Kangkung	32	45	19	14
Kembang Kol	–	–	–	–
Labu Siam	–	–	2	–
Mentimun	43	16	10	5
Paprika	–	–	–	–



Lanjutan Tabel 5.1

Jenis Tanaman	2021	2022	2023	2024
(1)	(2)	(3)	(4)	(5)
Petsai/Sawi	2	17	22	6
Terung	9	18	25	5
Wortel	–	–	–	–
Buah–buahan:				
Melon	–	–	–	–
Semangka	14	4	7	5
Stroberi	–	–	–	–

Sumber: BPS, Statistik Pertanian Hortikultura SPH-SBS



Tabel 5.2 Produksi Tanaman Sayuran dan Buah-buahan Semusim Menurut Jenis Tanaman di Kecamatan Tungkal Jaya (kuintal), 2021–2024

Jenis Tanaman	2021	2022	2023	2024
(1)	(2)	(3)	(4)	(5)
Sayuran:				
Bawang Merah	–	–	280	161
Cabai Besar/ TW / Teropong	1.030	248	1.100	500
Cabai Keriting	801	573	1.075	1.293
Cabai Rawit	976	305	1.415	474
Kentang	–	–	–	–
Kubis	–	–	–	–
Tomat	327	406	660	180
Bawang Putih	–	–	–	–
Bawang Daun	–	10	380	158
Bayam	246	629	1.020	281
Buncis	171	925	1.220	175
Jamur Lainnya	–	–	–	–
Jamur Merang	...	–	–	–
Jamur Tiram	14	2	–	–
Kacang Panjang	996	976	2.058	449
Kangkung	455	474	845	570
Kembang Kol	–	–	–	–
Labu Siam	–	–	42	42
Mentimun	1.824	755	1.022	576
Paprika	–	–	–	–



Lanjutan Tabel 5.2

Jenis Tanaman	2021	2022	2023	2024
(1)	(2)	(3)	(4)	(5)
Petsai/Sawi	22	214	1.297	132
Terung	900	1.216	3.430	350
Wortel	–	–	–	–
Buah–buahan:				
Melon	–	–	–	–
Semangka	980	4	212	660
Stroberi	–	–	–	–

Sumber: BPS, Statistik Pertanian Hortikultura SPH-SBS



Tabel 5.3 Produksi Buah-Buahan dan Sayuran Tahunan Menurut Jenis Tanaman di Kecamatan Tungkal Jaya (kuintal), 2021–2024

Jenis Tanaman	2021	2022	2023	2024
(1)	(2)	(3)	(4)	(5)
Buah–Buahan:				
Mangga	100	540	252	160
Durian	250	375	30	135
Jeruk Siam/Kepron	960	285	230	175
Pisang	400	565	166	106
Pepaya	165	540	33	66
Salak	–	–	–	–
Alpukat	–	50	92	144
Anggur	–	–	–	–
Apel	–	–	–	–
Belimbing	18	27	18	38
Buah Naga	–	132	7	25,4
Duku/Langsar/Kokosan	35	60	–	83
Jambu Air	–	528	1	14
Jambu Biji	300	125	–	13,8
Jeruk Lemon	–	–	–	–
Jeruk Pampelo	–	–	–	–
Lengkeng	4,5	25	700	187
Manggis	25	16	19	19
Nangka/Cempedak	1.900	100	135	104
Nenas	–	–	–	–



Lanjutan Tabel 5.3

Jenis Tanaman	2021	2022	2023	2024
(1)	(2)	(3)	(4)	(5)
Rambutan	170	165	787	1.832
Sawo	29	143	20	16
Sirsak	–	8	7	15
Sukun	–	70	–	–
Sayuran:				
Jengkol	134	125	–	30
Melinjo	376	264	80	–
Petai	485	400	275	202

Sumber: BPS, Statistik Pertanian Hortikultura SPH-BST



Tabel 5.4 Luas Lahan Sawah (ha) Menurut Sistem Pengairan di Kecamatan Tungkal Jaya, 2024

Sistem Perairan		Luas Lahan
(1)		(2)
Sawah Irigasi		–
Sawah Non Irigasi		67
	Sawah Tadah Hujan	–
	Sawah Pasang Surut	–
	Sawah Rawa Lebak	67

Sumber: BPS, SP-Lahan



Tabel 5.5 Luas Lahan Pertanian (ha) Menurut Penggunaan Lahan di Kecamatan Tungkal Jaya, 2024

Penggunaan Lahan	Luas Lahan
(1)	(2)
Sawah Irigasi	–
Sawah Non Irigasi	67
Tegal/ Kebun	13.700
Ladang/Huma	4.200
Sementara Tidak Diusahakan	–

Sumber: BPS, SP-Lahan



BAB VI

PARIWISATA, TRANSPORTASI, DAN KOMUNIKASI



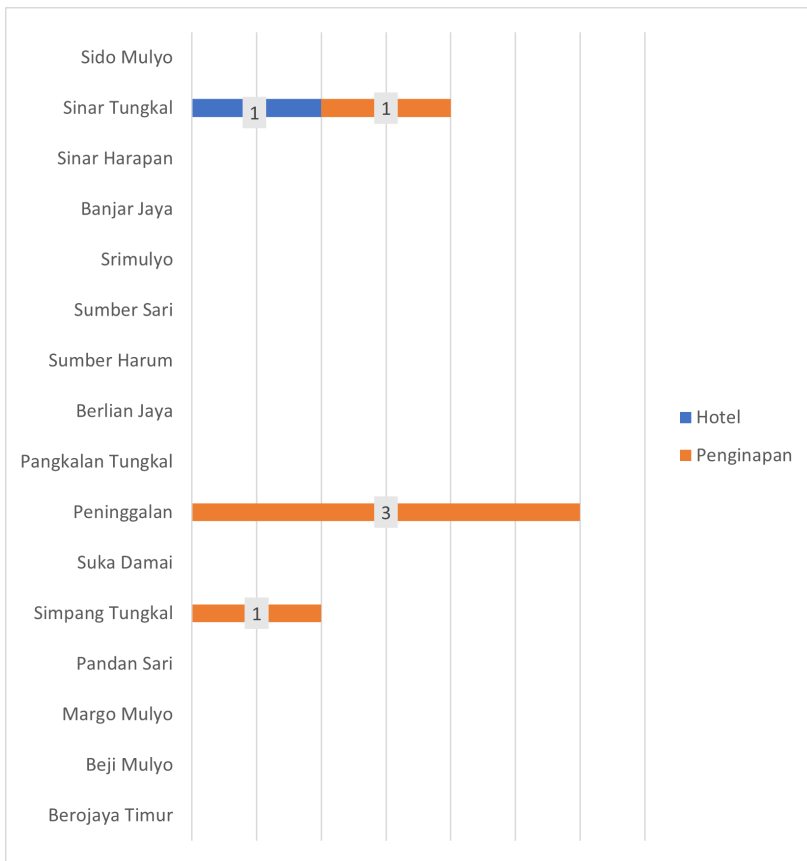
ULASAN

Sebagian besar kondisi jalan menuju seluruh desa/kelurahan di Kecamatan Tungal Jaya dapat dilalui lewat jalur darat.

Di Kecamatan Tungal Jaya terdapat 5 fasilitas Perusahaan/Agen Jasa Ekspedisi Swasta.



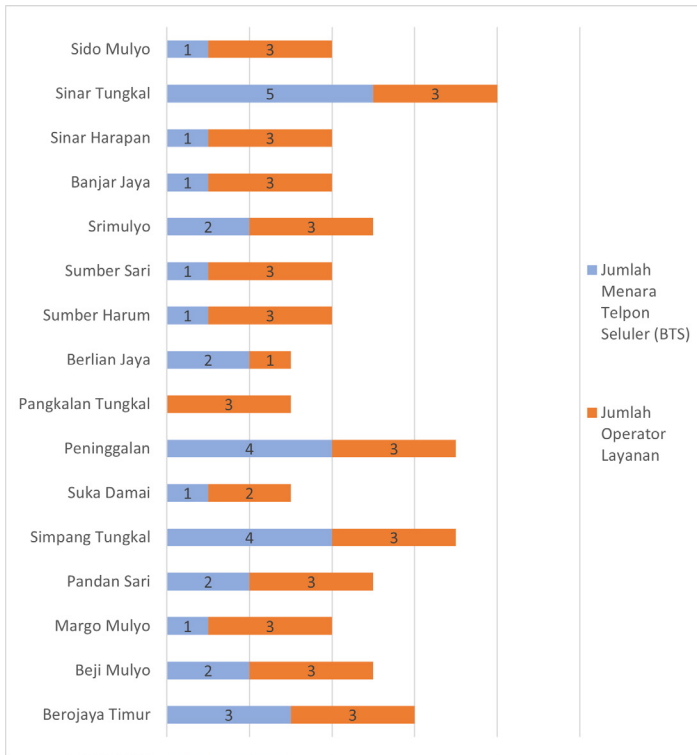
Gambar 6.1 Jumlah Sarana Akomodasi Menurut Desa/Kelurahan dan Jenis Akomodasi di Kecamatan Tungkal Jaya, 2025



Sumber: Pendataan Desa Cantik 2024 – 2025



Gambar 6.2 Jumlah Menara Telepon seluler dan Operator Layanan Komunikasi Telepon Seluler Menurut Desa/Kelurahan di Kecamatan Tungkal Jaya, 2025



Sumber: Pendataan Desa Cantik 2024 – 2025



6.1 PARIWISATA

Tabel 6.1.1 Jumlah Sarana Akomodasi Menurut Desa/Kelurahan dan Jenis Akomodasi di Kecamatan Tungkal Jaya, 2025

Desa/Kelurahan	Hotel	Penginapan
(1)	(2)	(3)
Berojaya Timur	–	–
Beji Mulyo	–	–
Margo Mulyo	–	–
Pandan Sari	–	–
Simpang Tungkal	–	1
Suka Damai	–	–
Peninggalan	–	3
Pangkalan Tungkal	–	–
Berlian Jaya	–	–
Sumber Harum	–	–
Sumber Sari	–	–
Srimulyo	–	–
Banjar Jaya	–	–
Sinar Harapan	–	–
Sinar Tungkal	1	1
Sido Mulyo	–	–
Tungkal Jaya	1	5

Sumber: Pendataan Desa Cantik 2024 – 2025



6.2 TRANSPORTASI

Tabel 6.2.1 Prasarana dan Sarana Transportasi Antar Desa/Kelurahan Menurut Desa/Kelurahan di Kecamatan Tungkal Jaya, 2025

Desa/Kelurahan	Jenis Prasarana Transportasi	Keberadaan Angkutan Umum
(1)	(2)	(3)
Berojaya Timur	Darat	Ada, dengan trayek tetap Ada, tanpa trayek tetap
Beji Mulyo	Darat	Ada, tanpa trayek tetap
Margo Mulyo	Darat	Ada, tanpa trayek tetap
Pandan Sari	Darat	Ada, dengan trayek tetap
Simpang Tungkal	Darat	Ada, dengan trayek tetap Ada, tanpa trayek tetap
Suka Damai	Darat	Tidak ada angkutan umum
Peninggalan	Darat dan Air	Ada, dengan trayek tetap Ada, tanpa trayek tetap
Pangkalan Tungkal	Darat	Tidak ada angkutan umum
Berlian Jaya	Darat	Tidak ada angkutan umum
Sumber Harum	Darat	Ada, tanpa trayek tetap
Sumber Sari	Darat	Ada, tanpa trayek tetap
Srimulyo	Darat	Ada, tanpa trayek tetap
Banjar Jaya	Darat	Ada, tanpa trayek tetap
Sinar Harapan	Darat	Ada, tanpa trayek tetap
Sinar Tungkal	Darat	Ada, tanpa trayek tetap
Sido Mulyo	Darat	Tidak ada angkutan umum



Lanjutan Tabel 6.2.1

Desa/Kelurahan	Jenis Permukaan Jalan Darat Terluas	Dapat Dilalui Kendaraan Bermotor Roda 4 atau Lebih
(1)	(4)	(5)
Berojaya Timur	Aspal/beton	Sepanjang tahun
Beji Mulyo	Aspal/beton	Sepanjang tahun
Margo Mulyo	Aspal/beton	Sepanjang tahun
Pandan Sari	Aspal/beton	Sepanjang tahun
Simpang Tungkal	Aspal/beton	Sepanjang tahun
Suka Damai	Aspal/beton	Sepanjang tahun kecuali saat tertentu (ketika turun hujan, pasang, dll.)
Peninggalan	Aspal/beton	Sepanjang tahun
Pangkalan Tungkal	Aspal/beton	Sepanjang tahun
Berlian Jaya	Tanah	Sepanjang tahun
Sumber Harum	Aspal/beton	Sepanjang tahun
Sumber Sari	Aspal/beton	Sepanjang tahun
Srimulyo	Aspal/beton	Sepanjang tahun
Banjar Jaya	Aspal/beton	Sepanjang tahun
Sinar Harapan	Aspal/beton	Sepanjang tahun
Sinar Tungkal	Aspal/beton	Sepanjang tahun
Sido Mulyo	Diperkeras (kerikil, batu, dll)	Sepanjang tahun kecuali saat tertentu (ketika turun hujan, pasang, dll.)

Sumber: Pendataan Desa Cantik 2024 – 2025



Tabel 6.2.2 Keberadaan Kantor Pos/ Pos Pembantu/ Rumah Pos dan Perusahaan/ Agen Jasa Ekspedisi Swasta Menurut Desa/ Kelurahan di Kecamatan Tungkal Jaya, 2025

Desa/Kelurahan	Kantor Pos/Pos Pembantu/Rumah Pos	Pos Keliling	Perusahaan/Agen Jasa Ekspedisi Swasta
(1)	(2)	(3)	(4)
Berojaya Timur	Tidak ada	Tidak ada	Beroperasi
Beji Mulyo	Tidak ada	Tidak ada	Tidak ada
Margo Mulyo	Tidak ada	Tidak ada	Beroperasi
Pandan Sari	Tidak ada	Tidak ada	Tidak ada
Simpang Tungkal	Tidak ada	Tidak ada	Beroperasi
Suka Damai	Tidak ada	Tidak ada	Tidak ada
Peninggalan	Tidak ada	Tidak ada	Beroperasi
Pangkalan Tungkal	Tidak ada	Tidak ada	Tidak ada
Berlian Jaya	Tidak ada	Tidak ada	Tidak ada
Sumber Harum	Tidak ada	Tidak ada	Beroperasi
Sumber Sari	Tidak ada	Tidak ada	Tidak ada
Srimulyo	Tidak ada	Tidak ada	Tidak ada
Banjar Jaya	Tidak ada	Tidak ada	Tidak ada
Sinar Harapan	Tidak ada	Tidak ada	Tidak ada
Sinar Tungkal	Tidak ada	Tidak ada	Beroperasi
Sido Mulyo	Tidak ada	Tidak ada	Jarang Beroperasi

Sumber: Pendataan Desa Cantik 2024 – 2025



6.3 KOMUNIKASI

Tabel 6.3.1 Jumlah Menara Telepon seluler dan Operator Layanan Komunikasi Telepon Seluler Menurut Desa/Kelurahan di Kecamatan Tungkal Jaya, 2025

Desa/Kelurahan	Jumlah Menara Telepon seluler	Jumlah Operator Layanan Komunikasi Telepon Seluler
(1)	(2)	(3)
Berojaya Timur	3	3
Beji Mulyo	2	3
Margo Mulyo	1	3
Pandan Sari	2	3
Simpang Tungkal	4	3
Suka Damai	1	2
Peninggalan	4	3
Pangkalan Tungkal	–	3
Berlian Jaya	2	1
Sumber Harum	1	3
Sumber Sari	1	3
Srimulyo	2	3
Banjar Jaya	1	3
Sinar Harapan	1	3
Sinar Tungkal	5	3
Sido Mulyo	1	3
Tungkal Jaya	31	

Sumber: Pendataan Desa Cantik 2024 – 2025



Tabel 6.3.2 Kekuatan Sinyal Telepon Seluler dan Jenis Sinyal Internet Telepon Seluler Menurut Desa/Kelurahan di Kecamatan Tungal Jaya, 2025

Desa/Kelurahan	Kekuatan Sinyal Telepon Seluler	Jenis Sinyal Internet Telepon Seluler
(1)	(2)	(3)
Berojaya Timur	Sinyal kuat	5G/4G/LTE
Beji Mulyo	Sinyal sangat kuat	5G/4G/LTE
Margo Mulyo	Sinyal kuat	5G/4G/LTE
Pandan Sari	Sinyal kuat	5G/4G/LTE
Simpang Tungal	Sinyal kuat	5G/4G/LTE
Suka Damai	Sinyal kuat	5G/4G/LTE
Peninggalan	Sinyal sangat kuat	5G/4G/LTE
Pangkalan Tungal	Sinyal lemah	3G/H/H+/EVDO
Berlian Jaya	Sinyal lemah	5G/4G/LTE
Sumber Harum	Sinyal kuat	5G/4G/LTE
Sumber Sari	Sinyal kuat	5G/4G/LTE
Srimulyo	Sinyal kuat	5G/4G/LTE
Banjar Jaya	Sinyal kuat	5G/4G/LTE
Sinar Harapan	Sinyal kuat	5G/4G/LTE
Sinar Tungal	Sinyal kuat	5G/4G/LTE
Sido Mulyo	Sinyal kuat	5G/4G/LTE

Sumber: Pendataan Desa Cantik 2024 – 2025



BAB VII

PERBANKAN, KOPERASI, DAN PERDAGANGAN



ULASAN

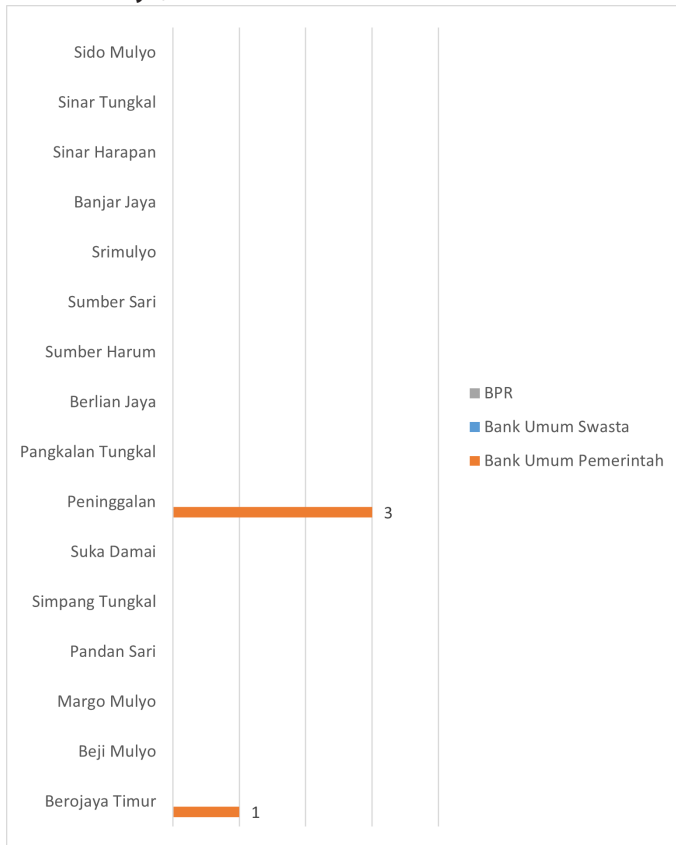
Pada tahun 2024, di Kecamatan Tungkal Jaya terdapat Bank Umum Pemerintah di 2 Desa/Kelurahan.

Selain itu, terdapat Koperasi Unit Desa di 9 Desa/Kelurahan, Koperasi Simpan Pinjam di 6 Desa/Kelurahan, dan Koperasi Lainnya di 5 Desa/Kelurahan.

Terdapat pula Kelompok Pertokoan di 2 Desa/Kelurahan, Pasar dengan Bangunan Permanen di 2 Desa/ Kelurahan, Pasar dengan Bangunan Semi Permanen di 10 Desa/Kelurahan, Pasar Tanpa Bangunan di 1 Desa/ Kelurahan, Mini Market/Swalayan/ Supermarket di 8 Desa/Kelurahan, dan Restoran/Rumah Makan di 6 Desa/ Kelurahan di Kecamatan Tungkal Jaya.



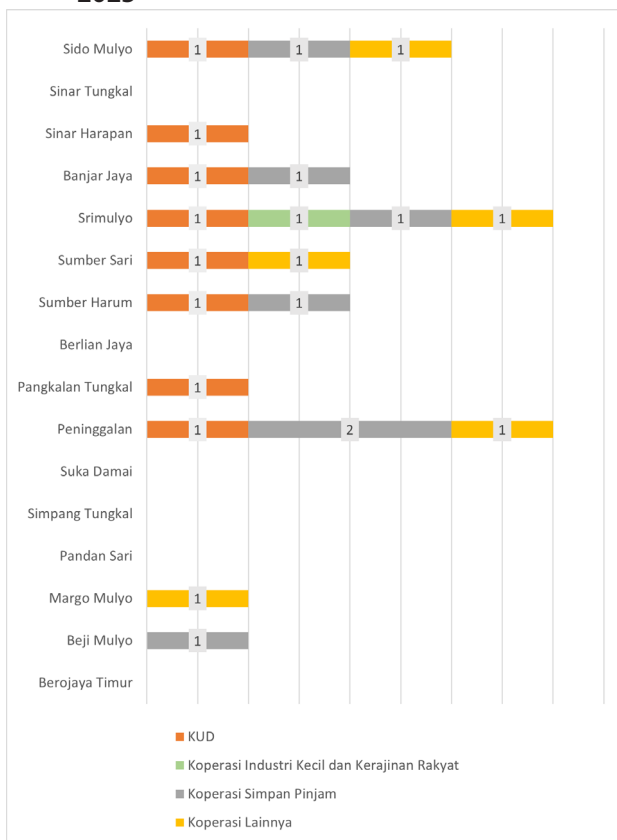
Gambar 7.1 Banyaknya Sarana Lembaga Keuangan Bank Menurut Desa/Kelurahan dan Jenis Bank di Kecamatan Tungkal Jaya, 2025



Sumber: BPS, Pendataan Potensi Desa (Podes)



Gambar 7.2 Banyaknya Koperasi Aktif Menurut Menurut Desa/ Kelurahan dan Jenis Koperasi di Kecamatan Tungkal Jaya, 2025



Sumber: BPS, Pendataan Potensi Desa (Podes)



7.1 PERBANKAN

Tabel 7.1.1 Banyaknya Sarana Lembaga Keuangan Bank Menurut Desa/Kelurahan dan Jenis Bank di Kecamatan Tungkal Jaya, 2025

Desa/Kelurahan	Bank Umum Pemerintah	Bank Umum Swasta	Bank Perkreditan Rakyat (BPR)
(1)	(2)	(3)	(4)
Berojaya Timur	1	–	–
Beji Mulyo	–	–	–
Margo Mulyo	–	–	–
Pandan Sari	–	–	–
Simpang Tungkal	–	–	–
Suka Damai	–	–	–
Peninggalan	3	–	–
Pangkalan Tungkal	–	–	–
Berlian Jaya	–	–	–
Sumber Harum	–	–	–
Sumber Sari	–	–	–
Srimulyo	–	–	–
Banjar Jaya	–	–	–
Sinar Harapan	–	–	–
Sinar Tungkal	–	–	–
Sido Mulyo	–	–	–
Tungkal Jaya	4	–	–

Sumber: BPS, Pendataan Potensi Desa (Podes)



7.2 KOPERASI

Tabel 7.2.1 Banyaknya Koperasi Aktif Menurut Menurut Desa/ Kelurahan dan Jenis Koperasi di Kecamatan Tungkal Jaya, 2025

Desa/Kelurahan	Koperasi Unit Desa (KUD)	Koperasi Industri Kecil dan Kerajinan Rakyat (Kopinkra)
(1)	(2)	(3)
Berojaya Timur	–	–
Beji Mulyo	–	–
Margo Mulyo	–	–
Pandan Sari	–	–
Simpang Tungkal	–	–
Suka Damai	–	–
Peninggalan	1	–
Pangkalan Tungkal	1	–
Berlian Jaya	–	–
Sumber Harum	1	–
Sumber Sari	1	–
Srimulyo	1	1
Banjar Jaya	1	–
Sinar Harapan	1	–
Sinar Tungkal	–	–
Sido Mulyo	1	–
Tungkal Jaya	8	1



Lanjutan Tabel 7.2.1

Desa/Kelurahan	Koperasi Simpan Pinjam (Kospin)	Koperasi Lainnya
(1)	(4)	(5)
Berojaya Timur	–	–
Beji Mulyo	1	–
Margo Mulyo	–	1
Pandan Sari	–	–
Simpang Tungkal	–	–
Suka Damai	–	–
Peninggalan	2	1
Pangkalan Tungkal	–	–
Berlian Jaya	–	–
Sumber Harum	1	–
Sumber Sari	–	1
Srimulyo	1	1
Banjar Jaya	1	–
Sinar Harapan	–	–
Sinar Tungkal	–	–
Sido Mulyo	1	1
Tungkal Jaya	7	5

Sumber: BPS, Pendataan Potensi Desa (Podes)



7.3 PERDAGANGAN

Tabel 7.3.1 Banyaknya Sarana Perdagangan Menurut Desa/Kelurahan dan Jenis Sarana Perdagangan di Kecamatan Tungkal Jaya, 2025

Desa/Kelurahan	Kelompok Pertokoan	Pasar dengan Bangunan Permanen	Pasar dengan Bangunan Semi Permanen
(1)	(2)	(3)	(4)
Berojaya Timur	1	1	–
Beji Mulyo	–	–	1
Margo Mulyo	–	–	1
Pandan Sari	–	–	–
Simpang Tungkal	–	–	1
Suka Damai	–	–	–
Peninggalan	1	1	1
Pangkalan Tungkal	–	–	–
Berlian Jaya	–	–	2
Sumber Harum	–	–	1
Sumber Sari	–	–	1
Srimulyo	–	–	1
Banjar Jaya	1	–	1
Sinar Harapan	–	1	1
Sinar Tungkal	–	–	–
Sido Mulyo	–	–	1
Tungkal Jaya	3	3	12



Lanjutan Tabel 7.3.1

Desa/Kelurahan	Pasar tanpa Bangunan	Mini Market/Swalayan/ Supermarket	Restoran/ Rumah Makan
(1)	(5)	(6)	(7)
Berojaya Timur	–	2	3
Beji Mulyo	–	2	1
Margo Mulyo	–	1	1
Pandan Sari	–	–	1
Simpang Tungkal	–	3	1
Suka Damai	–	–	–
Peninggalan	1	6	10
Pangkalan Tungkal	–	–	–
Berlian Jaya	–	–	–
Sumber Harum	–	1	–
Sumber Sari	–	1	–
Srimulyo	–	–	–
Banjar Jaya	–	1	–
Sinar Harapan	–	–	–
Sinar Tungkal	–	–	9
Sido Mulyo	–	–	–
Tungkal Jaya	1	17	26



Lanjutan Tabel 7.3.1

Desa/Kelurahan	Warung/ Kedai Makanan	Toko/ Warung Kelontong
(1)	(8)	(9)
Berojaya Timur	22	56
Beji Mulyo	6	48
Margo Mulyo	11	45
Pandan Sari	5	25
Simpang Tungkal	20	80
Suka Damai	10	60
Peninggalan	35	190
Pangkalan Tungkal	3	30
Berlian Jaya	2	57
Sumber Harum	20	50
Sumber Sari	21	87
Srimulyo	21	35
Banjar Jaya	13	26
Sinar Harapan	15	52
Sinar Tungkal	6	28
Sido Mulyo	11	18
Tungkal Jaya	221	887

Sumber: BPS, Pendataan Potensi Desa (Podes)



Tabel 7.3.2 Banyaknya Industri Menurut Desa/Kelurahan di Kecamatan Tungkal Jaya, 2021

Desa/Kelurahan	Industri Kulit	Industri Furnitur dari Kayu	Industri Barang Logam
(1)	(2)	(3)	(4)
Berojaya Timur	–	3	–
Beji Mulyo	–	–	–
Margo Mulyo	–	3	1
Pandan Sari	–	–	–
Simpang Tungkal	–	1	1
Suka Damai	–	–	–
Peninggalan	–	2	2
Pangkalan Tungkal	–	–	–
Berlian Jaya	–	2	1
Sumber Harum	–	3	–
Sumber Sari	–	2	2
Srimulyo	–	3	–
Banjar Jaya	–	–	–
Sinar Harapan	–	1	–
Sinar Tungkal	–	1	1
Sido Mulyo	–	5	–
Tungkal Jaya	–	26	8



Lanjutan Tabel 7.3.2

Desa/Kelurahan	Industri Tekstil	Industri Pakaian Jadi	Industri Barang Galian Bukan Logam/ Industri Gerabah/ Keramik/ Batu Bata
(1)	(5)	(6)	(7)
Berojaya Timur	1	1	1
Beji Mulyo	–	–	–
Margo Mulyo	–	2	–
Pandan Sari	–	–	–
Simpang Tungkal	–	–	–
Suka Damai	–	–	–
Peninggalan	–	4	–
Pangkalan Tungkal	–	–	–
Berlian Jaya	–	–	–
Sumber Harum	–	–	–
Sumber Sari	–	–	–
Srimulyo	–	–	–
Banjar Jaya	–	–	–
Sinar Harapan	–	–	–
Sinar Tungkal	–	–	–
Sido Mulyo	–	–	–
Tungkal Jaya	1	7	1



Lanjutan Tabel 7.3.2

Desa/Kelurahan	Industri Kayu, barang dari Kayu	Industri Makanan	Industri Minuman
(1)	(8)	(9)	(10)
Berojaya Timur	–	1	1
Beji Mulyo	–	–	–
Margo Mulyo	3	–	1
Pandan Sari	–	–	–
Simpang Tungkal	–	1	4
Suka Damai	–	–	–
Peninggalan	–	–	8
Pangkalan Tungkal	–	–	–
Berlian Jaya	–	2	1
Sumber Harum	–	4	4
Sumber Sari	–	2	3
Srimulyo	–	2	2
Banjar Jaya	–	–	1
Sinar Harapan	–	–	–
Sinar Tungkal	–	3	2
Sido Mulyo	–	1	2
Tungkal Jaya	3	16	29

Lanjutan Tabel 7.3.2

Desa/Kelurahan	Industri Pengolahan Tembakau	Industri Kertas	Industri Percetakan dan Reproduksi Media Rekaman
(1)	(11)	(12)	(13)
Berojaya Timur	–	–	–
Beji Mulyo	–	–	–
Margo Mulyo	–	–	–
Pandan Sari	–	–	–
Simpang Tungkal	–	–	–
Suka Damai	–	–	–
Peninggalan	–	–	–
Pangkalan Tungkal	–	–	–
Berlian Jaya	–	–	–
Sumber Harum	–	–	–
Sumber Sari	–	–	–
Srimulyo	–	–	–
Banjar Jaya	–	–	–
Sinar Harapan	–	–	–
Sinar Tungkal	–	–	–
Sido Mulyo	–	–	–
Tungkal Jaya	–	–	–



Lanjutan Tabel 7.3.2

Desa/Kelurahan	Industri Alat Angkut Lainnya	Industri Kerajinan Dan Lainnya	Reparasi dan Pemasangan Mesin	Industri Lainnya
(1)	(14)	(15)	(16)	(17)
Berojaya Timur	–	–	–	–
Beji Mulyo	–	–	–	–
Margo Mulyo	–	–	–	–
Pandan Sari	–	–	–	–
Simpang Tungkal	–	–	–	–
Suka Damai	–	–	–	–
Peninggalan	–	–	4	–
Pangkalan Tungkal	–	–	–	–
Berlian Jaya	–	–	1	–
Sumber Harum	–	–	4	–
Sumber Sari	–	–	–	–
Srimulyo	–	–	2	–
Banjar Jaya	–	–	–	–
Sinar Harapan	–	–	–	–
Sinar Tungkal	–	–	–	–
Sido Mulyo	–	–	–	–
Tungkal Jaya	–	–	11	–

Sumber: BPS, Pendataan Potensi Desa (Podes)





SATU DATA
INDONESIA