



PEMERINTAH KABUPATEN  
MUSI BANYUASIN

# STATISTIK KECAMATAN BABAT SUPAT

# 2024



SATU DATA  
INDONESIA





PEMERINTAH KABUPATEN  
MUSI BANYUASIN

# STATISTIK KECAMATAN BABAT SUPAT

# 2024



SATU DATA  
INDONESIA



## KATA PENGANTAR

Publikasi Statistik Kecamatan Bayung Lencir berfungsi untuk menyajikan data dan informasi bagi publik dan stakeholder dalam pembangunan Kabupaten Musi Banyuasin. Publikasi ini berisikan data Profil Daerah Kabupaten Musi Banyuasin secara garis besar yang menggambarkan tentang kondisi geografis, pemerintahan, kependudukan, infrastruktur dan lain-lainnya sebagai bahan perencanaan untuk pembangunan masa kini dan di masa yang akan datang.

Publikasi ini dapat terwujud berkat kerja sama dan bantuan dari berbagai pihak baik instansi pemerintah maupun swasta. Kepada semua pihak yang telah memberikan bantuan disampaikan penghargaan dan terima kasih yang sebesar – besarnya

Walaupun publikasi ini telah disiapkan sebaik-baiknya, namun disadari masih ada kekurangan dan kesalahan yang terjadi. Untuk perbaikan publikasi ini, tanggapan dan saran yang bersifat konstruktif dari para pemakai sangat diharapkan.

Sekayu, November 2024  
Kepala Dinas Komunikasi dan Informatika  
Kabupaten Musi Banyuasin

**Herryandi Sinulingga, AP**



## DAFTAR ISI

	Halaman
Kata Pengantar .....	ii
Daftar Isi .....	iii
Daftar Tabel .....	v
Daftar Gambar .....	ix
1. Geografi.....	1
2. Pemerintahan .....	9
3. Penduduk .....	19
4. Sosial dan Kesejahteraan Rakyat.....	29
5. Pertanian .....	43
6. Pariwisata, Transportasi, dan Komunikasi.....	57
7. Perbankan, Koperasi, dan Perdagangan .....	69





## DAFTAR TABEL

Tabel	Halaman
<b>1. GEOGRAFI</b>	
1.1	Luas Daerah Menurut Desa/Kelurahan di Kecamatan Babat Supat, 2023 ..... 6
1.2	Tinggi Wilayah dan Jarak ke Ibukota Kecamatan Babat Supat Menurut Desa/Kelurahan di Kecamatan Babat Supat, 2023..... 7
1.3	Nama Kepala Desa/Lurah dan Alamat Kantor masing-masing Desa/Kelurahan di Kecamatan Babat Supat, 2023 ..... 8
<b>2. PEMERINTAHAN</b>	
2.1	Banyaknya Jenjang Satuan Lingkungan Setempat (SLS) dan Jumlah Satuan Lingkungan Setempat (SLS) Terkecil Menurut Desa/Kelurahan di Kecamatan Babat Supat, 2023..... 14
2.2	Kelengkapan Aparat Pemerintah Desa/Kelurahan di Kecamatan Babat Supat, 2023 ..... 15
2.3	Jumlah Aparat Pemerintah Desa/Kelurahan di Kecamatan Babat Supat, 2023 ..... 16
2.4	Status dan Klasifikasi Desa/Kelurahan di Kecamatan Babat Supat, 2023 ..... 17
<b>3. PENDUDUK</b>	
3.1	Penduduk, Laju Pertumbuhan Penduduk, Distribusi Persentase Penduduk, Kepadatan Penduduk, Rasio Jenis Kelamin Penduduk Menurut Desa/Kelurahan di Kecamatan Babat Supat, 2023 ..... 25
3.2	Jumlah Penduduk Menurut Kelompok Umur dan Jenis Kelamin di Kecamatan Babat Supat, 2024..... 28
<b>4. SOSIAL DAN KESEJAHTERAAN RAKYAT</b>	
<b>4.1 PENDIDIKAN</b>	
4.1.1	Banyaknya Desa/Kelurahan yang Memiliki Fasilitas Sekolah Menurut Tingkat Pendidikan di Kecamatan Babat Supat, 2019–2021..... 35



Tabel	Halaman
4.1.2	Jumlah Sekolah Menurut Tingkat Pendidikan di Kecamatan Babat Supat, 2023/2024 ..... 36
4.1.3	Jumlah Guru Menurut Tingkat Pendidikan di Kecamatan Babat Supat, 2023/2024 ..... 37
4.1.4	Jumlah Murid Menurut Tingkat Pendidikan di Kecamatan Babat Supat, 2023/2024..... 38
4.1.5	Jumlah Akademi/Perguruan Tinggi Menurut Desa/Kelurahan di Kecamatan Babat Supat, 2021 ..... 39
4.1.6	Kemudahan untuk Mencapai Sarana Pendidikan Terdekat bagi Desa/Kelurahan yang Tidak Ada Sarana Pendidikan Menurut Desa/Kelurahan di Kecamatan Babat Supat, 2021 ..... 40
<b>4.2</b>	<b>KESEHATAN</b>
4.2.1	Banyaknya Desa/Kelurahan yang Memiliki Sarana Kesehatan di Kecamatan Babat Supat, 2019–2021 ..... 42
<b>5.</b>	<b>PERTANIAN</b>
5.1	Luas Panen Tanaman Sayuran dan Buah-buahan Semusim Menurut Jenis Tanaman di Kecamatan Babat Supat (ha), 2020–2023 ..... 48
5.2	Produksi Tanaman Sayuran dan Buah-buahan Semusim Menurut Jenis Tanaman di Kecamatan Babat Supat (kuintal), 2020–2023 ..... 50
5.3	Produksi Buah-Buahan dan Sayuran Tahunan Menurut Jenis Tanaman di Kecamatan Babat Supat (kuintal), 2020–2023 ..... 52
5.4	Luas Lahan Sawah (ha) Menurut Sistem Pengairan di Kecamatan Babat Supat, 2023 ..... 54
5.5	Luas Lahan Pertanian (ha) Menurut Penggunaan Lahan di Kecamatan Babat Supat, 2023 ..... 55
<b>6.</b>	<b>PARIWISATA, TRANSPORTASI, DAN KOMUNIKASI</b>
<b>6.1</b>	<b>PARIWISATA</b>
6.1.1	Jumlah Sarana Akomodasi Menurut Desa/Kelurahan dan Jenis Akomodasi di Kecamatan Babat Supat, 2021 ..... 62



## 6.2 TRANSPORTASI

6.2.1 Prasarana dan Sarana Transportasi Antar Desa/Kelurahan Menurut Desa/Kelurahan di Kecamatan Babat Supat, 2021 ..... 63

6.2.2 Keberadaan Kantor Pos/ Pos Pembantu/ Rumah Pos dan Perusahaan/ Agen Jasa Ekspedisi Swasta Menurut Desa/Kelurahan di Kecamatan Babat Supat, 2021 ..... 65

## 6.3 KOMUNIKASI

6.3.1 Jumlah Menara Telepon seluler dan Operator Layanan Komunikasi Telepon Seluler Menurut Desa/Kelurahan di Kecamatan Babat Supat, 2021..... 66

6.3.2 Kekuatan Sinyal Telepon Seluler dan Jenis Sinyal Internet Telepon Seluler Menurut Desa/Kelurahan di Kecamatan Babat Supat, 2021 67

## 7. PERBANKAN, KOPERASI, DAN PERDAGANGAN

### 7.1 PERBANKAN

7.1.1 Banyaknya Sarana Lembaga Keuangan Bank Menurut Desa/ Kelurahan dan Jenis Bank di Kecamatan Babat Supat, 2021..... 74

### 7.2 KOPERASI

7.2.1 Banyaknya Koperasi Aktif Menurut Menurut Desa/Kelurahan dan Jenis Koperasi di Kecamatan Babat Supat, 2021 ..... 75

### 7.3 PERDAGANGAN

7.3.1 Banyaknya Sarana Perdagangan Menurut Desa/Kelurahan dan Jenis Sarana Perdagangan di Kecamatan Babat Supat, 2021 ..... 77

7.3.2 Banyaknya Industri Menurut Desa/Kelurahan di Kecamatan Babat Supat, 2021 ..... 80





## DAFTAR GAMBAR

Gambar		Halaman
1.1	Luas Daerah menurut Desa/Kelurahan (%), 2023 .....	4
1.2	Jarak ke Ibukota Kecamatan Menurut Desa/Kelurahan di Kecamatan Babat Supat (km), 2023.....	5
2.1	Jumlah Satuan Lingkungan Setempat (SLS) Terkecil Menurut Desa/Kelurahan di Kecamatan Babat Supat, 2023 .....	12
2.2	Jumlah Aparat Pemerintah Desa/Kelurahan di Kecamatan Babat Supat, 2023 .....	13
3.1	Jumlah Penduduk dan Laju Pertumbuhan Penduduk Menurut Desa/Kelurahan di Kecamatan Babat Supat, 2023 .....	23
3.2	Jumlah Penduduk Menurut Kelompok Umur dan Jenis Kelamin di Kecamatan Babat Supat, 2024 .....	24
4.1	Banyaknya Desa/Kelurahan yang Memiliki Fasilitas Sekolah Menurut Tingkat Pendidikan di Kecamatan Babat Supat, 2019–2021 .....	33
4.2	Banyaknya Desa/Kelurahan yang Memiliki Sarana Kesehatan di Kecamatan Babat Supat, 2019–2021.....	34
5.1	Luas Panen Tanaman Sayuran dan Buah-buahan Semusim Menurut Jenis Tanaman di Kecamatan Babat Supat (ha), 2023 .....	46
5.2	Produksi Tanaman Sayuran dan Buah-buahan Semusim Menurut Jenis Tanaman di Kecamatan Babat Supat (kuintal), 2023.....	47
6.1	Jumlah Sarana Akomodasi Menurut Desa/Kelurahan dan Jenis Akomodasi di Kecamatan Babat Supat, 2021 .....	60
6.2	Jumlah Menara Telepon seluler dan Operator Layanan Komunikasi Telepon Seluler Menurut Desa/Kelurahan di Kecamatan Babat Supat, 2021 .....	61
7.1	Banyaknya Sarana Lembaga Keuangan Bank Menurut Desa/Kelurahan dan Jenis Bank di Kecamatan Babat Supat, 2021 .....	72
7.2	Banyaknya Koperasi Aktif Menurut Menurut Desa/Kelurahan dan Jenis Koperasi di Kecamatan Babat Supat, 2021 .....	73





# BAB 1

## GEOGRAFI DAN IKLIM





## ULASAN

Secara administratif Kecamatan Babat Supat terdiri dari 16 (enam belas) desa dengan luas wilayah sekitar 56.635 Ha/566,35 km<sup>2</sup>. Jika dilihat dari luas setiap desa yang terdapat di Kecamatan Babat Supat, maka desa yang memiliki luas wilayah terbesar adalah Desa Gajah Mati (dengan luas wilayah 7.824 Ha), sedangkan Desa Gajah Muda merupakan desa yang memiliki luas wilayah terkecil (yaitu 592 Ha).

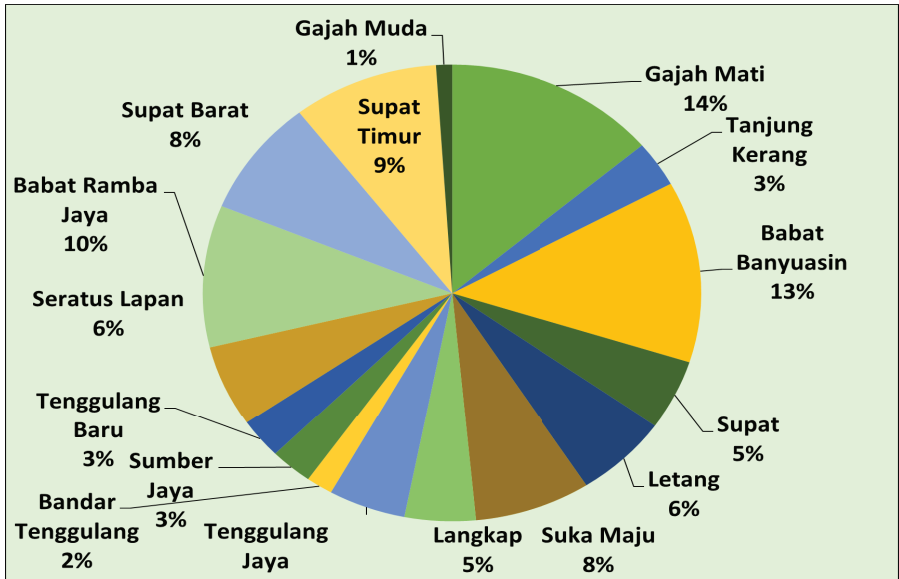
Secara umum, keadaan topografi Kecamatan Babat Supat terdiri dari dataran rendah dengan ketinggian kurang dari 200 meter di atas permukaan laut serta. Adapun desa dengan ketinggian wilayah paling tinggi adalah Desa Supat, sedangkan yang paling rendah adalah Desa Tenggulang Baru dengan ketinggian 10 meter di atas permukaan laut.

Batas-batas Kecamatan Babat Supat adalah sebagai berikut:

- Sebelah Utara berbatasan dengan Kecamatan Sungai Lilin
- Sebelah Selatan berbatasan dengan Kecamatan Lais
- Sebelah Timur berbatasan dengan Kabupaten Banyuasin
- Sebelah Barat berbatasan dengan Kecamatan Keluang



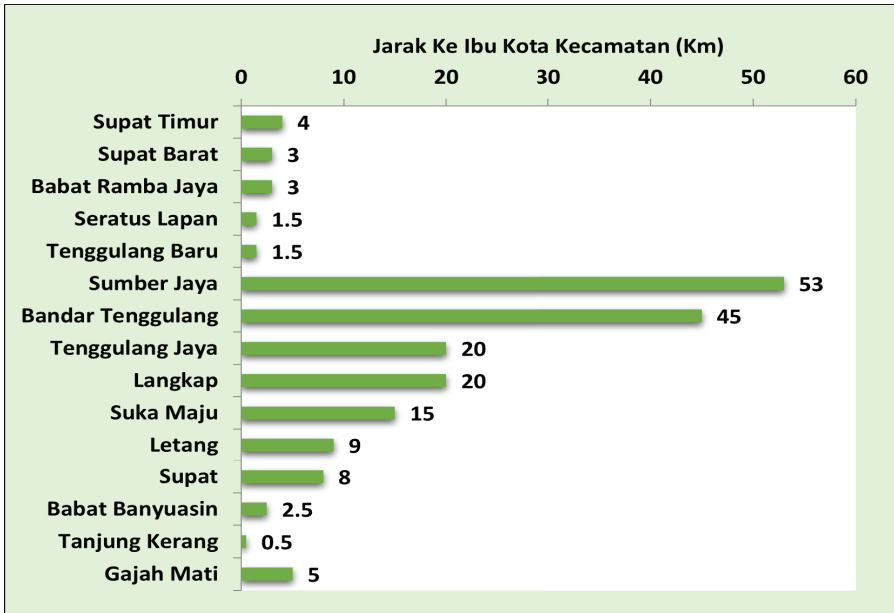
**Gambar 1.1 Luas Daerah menurut Desa/Kelurahan (%), 2023**



Catatan : <sup>1</sup>Perhitungan luas wilayah berdasarkan fitur "calculate geometry" pada software ArcGIS.  
<sup>2</sup>Data Shapefile yang digunakan bersumber dari Hasil Delineasi Batas Desa Tahun 2018 oleh Badan Informasi Geospasial

Sumber : Bagian Tata Pemerintahan Sekretariat Daerah Kabupaten Musi Banyuasin

**Gambar 1.2** Jarak ke Ibukota Kecamatan Menurut Desa/Kelurahan di Kecamatan Babat Supat (km), 2023



Sumber : Kantor Kecamatan Babat Supat



**Tabel 1.1** Luas Daerah Menurut Desa/Kelurahan di Kecamatan Babat Supat, 2023

Desa/Kelurahan	Luas (km <sup>2</sup> )	Persentase terhadap Luas Kecamatan
(1)	(2)	(3)
Gajah Mati	78,24	13,81
Tanjung Kerang	18,43	3,25
Babat Banyuasin	72,71	12,84
Supat	27,95	4,93
Letang	34,36	6,07
Suka Maju	42,88	7,57
Langkap	26,09	4,61
Tenggulang Jaya	28,31	5,00
Bandar Tenggulang	9,74	1,72
Sumber Jaya	15,58	2,75
Tenggulang Baru	16,14	2,85
Seratus Lapan	32,78	5,79
Babat Ramba Jaya	56,82	10,03
Supat Barat	46,88	8,28
Supat Timur	53,53	9,45
Gajah Muda	5,92	1,05
<b>Babat Supat</b>	<b>566,35</b>	<b>100</b>

Catatan : <sup>1</sup>Perhitungan luas wilayah berdasarkan fitur "*calculate geometry*" pada *software* ArcGIS.  
<sup>2</sup>Data Shapefile yang digunakan bersumber dari Hasil Delineasi Batas Desa Tahun 2018 oleh Badan Informasi Geospasial

Sumber : Bagian Tata Pemerintahan Sekretariat Daerah Kabupaten Musi Banyuasin



**Tabel 1.2****Tinggi Wilayah dan Jarak ke Ibukota Kecamatan Babat Supat Menurut Desa/Kelurahan di Kecamatan Babat Supat, 2023**

<b>Desa/Kelurahan</b>	<b>Tinggi Wilayah (mdpl)</b>	<b>Jarak ke Ibukota Kecamatan</b>
<b>(1)</b>	<b>(2)</b>	<b>(3)</b>
Gajah Mati	27	4
Tanjung Kerang	32	5
Babat Banyuasin	35	0,5
Supat	27,5	2,5
Letang	30	8
Suka Maju	29	9
Langkap	26	15
Tenggulang Jaya	14,8	20
Bandar Tenggulang	16,9	20
Sumber Jaya	11,3	45
Tenggulang Baru	10	53
Seratus Lapan	32	1,5
Babat Ramba Jaya	31	1,5
Supat Barat	26	3
Supat Timur	25	3
Gajah Muda	27	4

Sumber : Kantor Kecamatan Babat Supat



**Tabel 1.3****Nama Kepala Desa/Lurah dan Alamat Kantor masing-masing Desa/Kelurahan di Kecamatan Babat Supat, 2023**

<b>Desa/Kelurahan</b>	<b>Nama Kepala Desa/Lurah</b>	<b>Alamat Kantor Desa/Kelurahan</b>
(1)	(2)	(3)
Gajah Mati	Subandi Arif	Gajah Mati
Tanjung Kerang	Siswandi, SP.d	Tanjung Kerang
Babat Banyuasin	Mulyadi. Ab	Babat Banyuasin
Supat	Hartono, S.H	Supat
Letang	Ufrady, S.PSi	Letang
Suka Maju	Alimun Hakim, S.IP	Suka Maju
Langkap	Jiko Mitrojoyo	Langkap
Tenggulang Jaya	Heru Santoso	Tenggulang Jaya
Bandar Tenggulang	Suparlan	Bandar Tenggulang
Sumber Jaya	Susanto	Sumber Jaya
Tenggulang Baru	Budi Santoso	Tenggulang Baru
Seratus Lapan	Silahudin	Seratus Lapan
Babat Ramba Jaya	Dedi Aswari	Babat Ramba Jaya
Supat Barat	Periansah	Supat Barat
Supat Timur	Heri Diandi	Supat Timur
Gajah Muda	Pantherius Apriyovie, S.H	Gajah Muda

Sumber : Pendataan Desa Cantik 2023-2024



# BAB 2

## PEMERINTAHAN





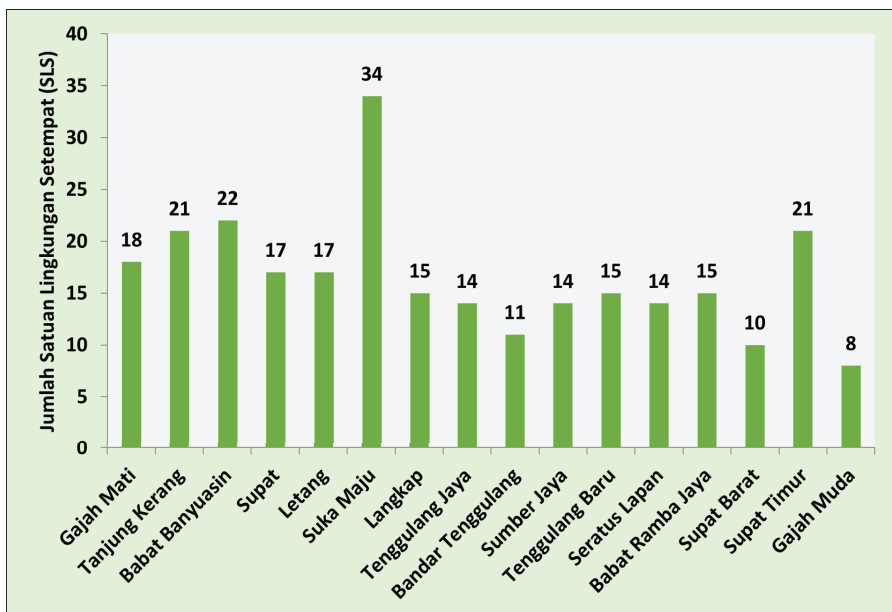
## ULASAN

Sampai tahun 2023 secara administratif, seluruh desa/kelurahan di Kecamatan Babat Supat masih berstatus desa dan belum satupun yang berstatus kelurahan. Dari seluruh desa tersebut, rata-rata jumlah jenjang SLS di bawah desa/kelurahan sebanyak 2 jenjang.

Setiap desa/kelurahan di Kecamatan Babat Supat sudah memiliki aparat pemerintah desa yang lengkap mulai dari kepala desa, sekretaris desa serta kaur, pelaksana teknis, pelaksana wilayah dan pegawai desa/kelurahan lainnya seperti hansip dan lain sebagainya.



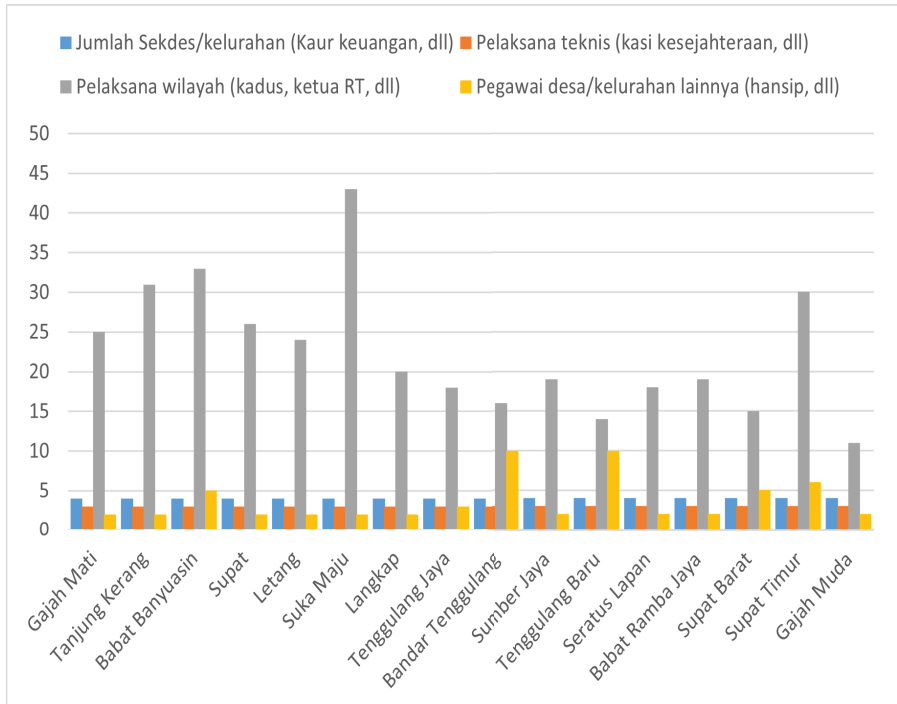
**Gambar 2.1** Jumlah Satuan Lingkungan Setempat (SLS) Terkecil Menurut Desa/Kelurahan di Kecamatan Babat Supat, 2023



Sumber : BPS, Master File Desa 2023



**Gambar 2.2 Jumlah Aparat Pemerintah Desa/Kelurahan di Kecamatan Babat Supat, 2023**



Sumber: Kantor Kecamatan Babat Supat



**Tabel 2.1** Banyaknya Jenjang Satuan Lingkungan Setempat (SLS) dan Jumlah Satuan Lingkungan Setempat (SLS) Terkecil Menurut Desa/Kelurahan di Kecamatan Babat Supat, 2023

Desa/Kelurahan	Banyak jenjang SLS di bawah desa/kelurahan	Jumlah SLS terkecil
(1)	(2)	(3)
Gajah Mati	2	18
Tanjung Kerang	2	21
Babat Banyuasin	2	22
Supat	2	17
Letang	2	17
Suka Maju	2	34
Langkap	2	15
Tenggulang Jaya	2	14
Bandar Tenggulang	2	11
Sumber Jaya	2	14
Tenggulang Baru	2	15
Seratus Lapan	2	14
Babat Ramba Jaya	2	15
Supat Barat	2	10
Supat Timur	2	21
Gajah Muda	2	8
<b>Babat Supat</b>		<b>266</b>

Sumber : BPS, Master File Desa 2023



**Tabel 2.2 Kelengkapan Aparat Pemerintah Desa/Kelurahan di Kecamatan Babat Supat, 2023**

Desa/Kelurahan	Kepala Desa/ Lurah	Sekretaris Desa	Ketua BPD
(1)	(2)	(3)	(4)
Gajah Mati	Ada	Ada	Ada
Tanjung Kerang	Ada	Ada	Ada
Babat Banyuasin	Ada	Ada	Ada
Supat	Ada	Ada	Ada
Letang	Ada	Ada	Ada
Suka Maju	Ada	Ada	Ada
Langkap	Ada	Ada	Ada
Tenggulang Jaya	Ada	Ada	Ada
Bandar Tenggulang	Ada	Ada	Ada
Sumber Jaya	Ada	Ada	Ada
Tenggulang Baru	Ada	Ada	Ada
Seratus Lapan	Ada	Ada	Ada
Babat Ramba Jaya	Ada	Ada	Ada
Supat Barat	Ada	Ada	Ada
Supat Timur	Ada	Ada	Ada
Gajah Muda	Ada	Ada	Ada

Sumber : Pendataan Desa Cantik 2023-2024



**Tabel 2.3 Jumlah Aparat Pemerintah Desa/Kelurahan di Kecamatan Babat Supat, 2023**

Desa/Kelurahan	Jumlah Sekdes/ kelurahan (Kaur keuangan, dll)	Pelaksana teknis (kasi kesejahteraan, dll)	Pelaksana wilayah (kadus, ketua RT, dll)	Pegawai desa/ kelurahan lainnya (hansip, dll)
(1)	(2)	(3)	(4)	(5)
Gajah Mati	4	3	25	2
Tanjung Kerang	4	3	31	2
Babat Banyuasin	4	3	33	5
Supat	4	3	26	2
Letang	4	3	24	2
Suka Maju	4	3	43	2
Langkap	4	3	20	2
Tenggulang Jaya	4	3	18	3
Bandar Tenggulang	4	3	16	10
Sumber Jaya	4	3	19	2
Tenggulang Baru	4	3	14	10
Seratus Lapan	4	3	18	2
Babat Ramba Jaya	4	3	19	2
Supat Barat	4	3	15	5
Supat Timur	4	3	30	6
Gajah Muda	4	3	11	2
<b>Babat Supat</b>	<b>64</b>	<b>48</b>	<b>362</b>	<b>59</b>

Sumber : Pendataan Desa Cantik 2023-2024



**Tabel 2.4 Status dan Klasifikasi Desa/Kelurahan di Kecamatan Babat Supat, 2023**

Desa/Kelurahan	Status	Klasifikasi
(1)	(2)	(3)
Gajah Mati	Desa	Definitif
Tanjung Kerang	Desa	Definitif
Babat Banyuasin	Desa	Definitif
Supat	Desa	Definitif
Letang	Desa	Definitif
Suka Maju	Desa	Definitif
Langkap	Desa	Definitif
Tenggulang Jaya	Desa	Definitif
Bandar Tenggulang	Desa	Definitif
Sumber Jaya	Desa	Definitif
Tenggulang Baru	Desa	Definitif
Seratus Lapan	Desa	Definitif
Babat Ramba Jaya	Desa	Definitif
Supat Barat	Desa	Definitif
Supat Timur	Desa	Definitif
Gajah Muda	Desa	Definitif

Sumber : BPS, Master File Desa 2023





# BAB 3

## PENDUDUK





## ULASAN

Pembangunan yang dilaksanakan oleh pemerintah suatu daerah memiliki sasaran utama untuk meningkatkan kesejahteraan penduduk yang ada di dalam daerah tersebut. Untuk itu pemerintah daerah telah melaksanakan berbagai upaya dalam rangka mengantisipasi masalah kependudukan. Usaha untuk menekan laju pertumbuhan penduduk juga telah dilakukan oleh pemerintah melalui Program Keluarga Berencana yang telah dimulai sejak awal tahun 1970-an. Akan tetapi, semua usaha tersebut tidak akan memiliki arti jika tanpa dukungan dari seluruh lapisan penduduk yang mendiami daerah tersebut.

Pada tahun 2023, jumlah penduduk di Kecamatan Babat Supat berdasarkan data Dinas Kependudukan dan Pencatatan Sipil Kabupaten Musi Banyuasin berjumlah 39.700 jiwa. Berdasarkan jumlah penduduk dan luas wilayahnya dapat diketahui kepadatan penduduk di Kecamatan Babat Supat yaitu 70,10 jiwa setiap km<sup>2</sup> (Informasi selengkapnya disajikan dalam tabel 3.1)

Jika diamati jumlah penduduk per desa di Kecamatan Babat Supat maka terlihat bahwa Desa Babat Banyuasin merupakan desa yang memiliki jumlah penduduk terbesar, yaitu 5.760 jiwa. Sedangkan desa yang memiliki jumlah penduduk terkecil adalah Desa Tenggulang Jaya dengan jumlah penduduk sebanyak 715 jiwa. Dilihat dari kepadatan penduduk per kilometer, Desa Tanjung Kerang merupakan wilayah yang memiliki kepadatan penduduk terbesar yaitu 253,44 jiwa per km<sup>2</sup>, sedangkan Desa Tenggulang Jaya merupakan desa yang memiliki kepadatan penduduk terkecil yaitu 25,26 jiwa per km<sup>2</sup>.

Penduduk sebagai obyek sekaligus subyek utama pembangunan merupakan pokok yang selalu menjadi perhatian pemerintah. Pertumbuhan penduduk yang terlampau tinggi akan menjadi beban bagi suatu daerah manakala penduduk di wilayah tersebut sudah padat, tetapi sebaliknya pertumbuhan penduduk yang tinggi justru diharapkan guna mempercepat proses pembangunan di daerah yang masih jarang penduduknya. Oleh karenanya penyebaran penduduk yang merata perlu mendapat perhatian guna meningkatkan pembangunan di Kecamatan Babat Supat.

Pada Tahun 2023, rasio jenis kelamin Kecamatan Babat Supat berada di atas 100 yaitu sebesar 102,94. Ini mengindikasikan bahwa jumlah penduduk laki-laki lebih banyak daripada jumlah penduduk perempuan.

Komposisi penduduk menurut golongan umur di Kecamatan Babat Supat

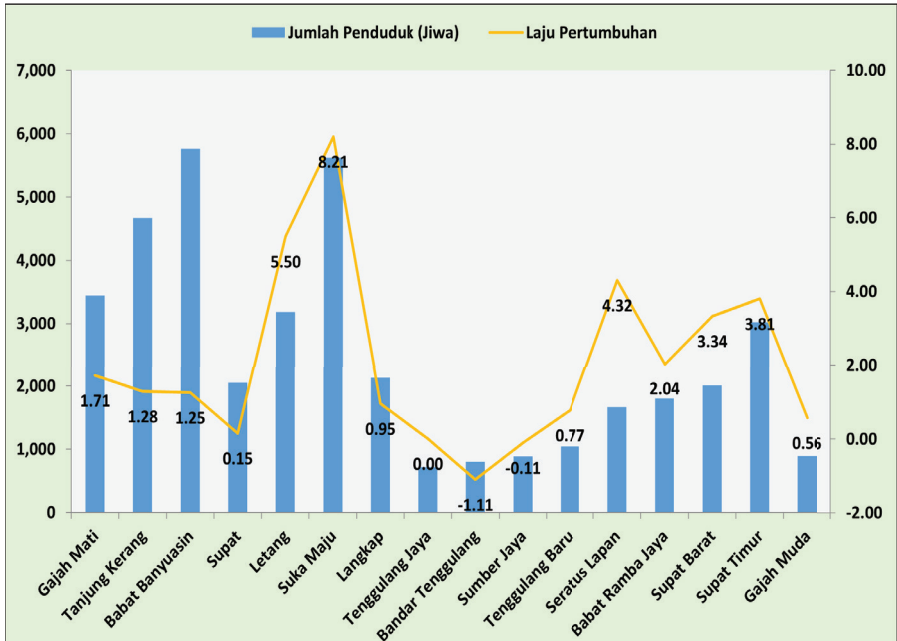


yang tergambar pada piramida penduduk masih menunjukkan dominasi penduduk usia produktif (15-64) tahun yang jumlahnya lebih besar. Penduduk usia (0-14) tahun dan penduduk yang berusia 65 tahun ke atas diasumsikan sebagai penduduk yang non produktif, sedangkan penduduk usia (15-64) tahun dianggap sebagai penduduk produktif yang diartikan mampu melakukan kegiatan yang bernilai secara ekonomis.

Tenaga Kerja adalah modal bagi geraknya roda pembangunan dan perekonomian suatu wilayah. Jumlah dan komposisi tenaga kerja akan terus mengalami perubahan seiring dengan berlangsungnya proses demografi dan proses pembangunan itu sendiri. Pada tahun 2023, di Kecamatan Babat Supat terdapat 25.404 penduduk usia kerja. Penduduk usia kerja adalah penduduk yang berusia 15 tahun ke atas.



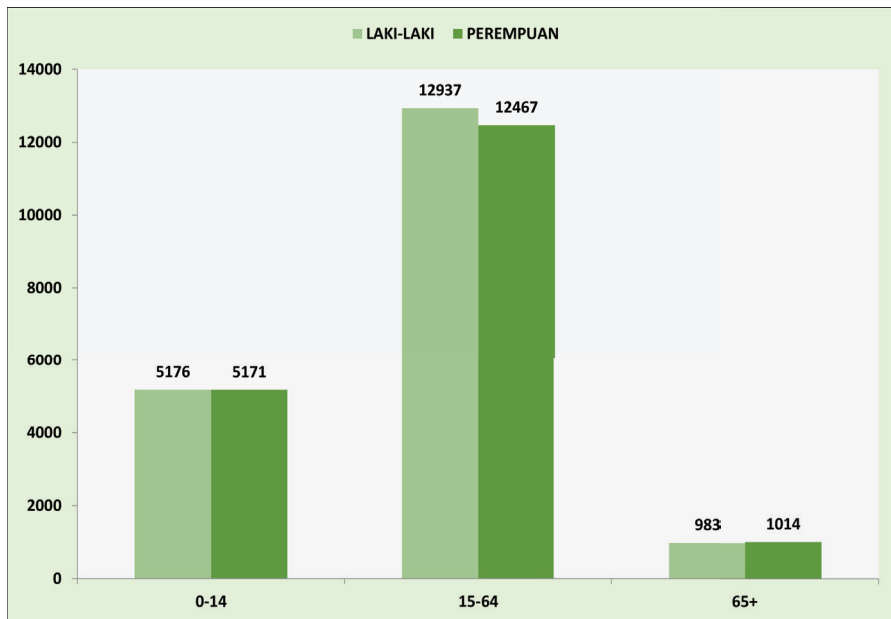
**Gambar 3.1** Jumlah Penduduk dan Laju Pertumbuhan Penduduk Menurut Desa/Kelurahan di Kecamatan Babat Supat, 2023



Sumber : Dinas Kependudukan dan Pencatatan Sipil Kabupaten Musi Banyuasin



**Gambar 3.2** Jumlah Penduduk Menurut Kelompok Umur dan Jenis Kelamin di Kecamatan Babat Supat, 2024



Sumber : BPS Kabupaten Musi Banyuasin, Hasil Proyeksi Penduduk 2020–2035



**Tabel 3.1 Penduduk, Laju Pertumbuhan Penduduk, Distribusi Persentase Penduduk, Kepadatan Penduduk, Rasio Jenis Kelamin Penduduk Menurut Desa/Kelurahan di Kecamatan Babat Supat, 2023**

Desa/Kelurahan	Penduduk		
	Laki-Laki	Perempuan	Jumlah
(1)	(2)	(3)	(4)
Gajah Mati	1.717	1.727	3.444
Tanjung Kerang	2.290	2.380	4.670
Babat Banyuasin	2.892	2.868	5.760
Supat	1.019	1.033	2.052
Letang	1.629	1.553	3.182
Suka Maju	2.925	2.692	5.617
Langkap	1.087	1.047	2.134
Tenggulang Jaya	367	348	715
Bandar Tenggulang	415	386	801
Sumber Jaya	452	436	888
Tenggulang Baru	537	510	1.047
Seratus Lapan	844	824	1.668
Babat Ramba Jaya	928	872	1.800
Supat Barat	1.043	967	2.010
Supat Timur	1.543	1.479	3.022
Gajah Muda	450	440	890
<b>Babat Supat</b>	<b>20.138</b>	<b>19.562</b>	<b>39.700</b>



Lanjutan Tabel 3.1

Desa/Kelurahan	Laju Pertumbuhan Penduduk per Tahun 2022–2023	Persentase Penduduk (%)
(1)	(5)	(6)
Gajah Mati	1,71	8,68
Tanjung Kerang	1,28	11,76
Babat Banyuasin	1,25	14,51
Supat	0,15	5,17
Letang	5,50	8,02
Suka Maju	8,21	14,15
Langkap	0,95	5,38
Tenggulang Jaya	0,00	1,80
Bandar Tenggulang	-1,11	2,02
Sumber Jaya	-0,11	2,24
Tenggulang Baru	0,77	2,64
Seratus Lapan	4,32	4,20
Babat Ramba Jaya	2,04	4,53
Supat Barat	3,34	5,06
Supat Timur	3,81	7,61
Gajah Muda	0,56	2,24
<b>Babat Supat</b>	<b>2,66</b>	<b>100,00</b>



Lanjutan Tabel 3.1

Desa/Kelurahan	Kepadatan Penduduk per km <sup>2</sup>	Rasio Jenis Kelamin
(1)	(7)	(8)
Gajah Mati	44,02	99,42
Tanjung Kerang	253,44	96,22
Babat Banyuasin	79,22	100,84
Supat	73,43	98,64
Letang	92,60	104,89
Suka Maju	131,00	108,66
Langkap	81,80	103,82
Tenggulang Jaya	25,26	105,46
Bandar Tenggulang	82,21	107,51
Sumber Jaya	57,00	103,67
Tenggulang Baru	64,87	105,29
Seratus Lapan	50,88	102,43
Babat Ramba Jaya	31,68	106,42
Supat Barat	42,88	107,86
Supat Timur	56,45	104,33
Gajah Muda	150,33	102,27
<b>Babat Supat</b>	<b>70,10</b>	<b>102,94</b>

Sumber : Dinas Kependudukan dan Pencatatan Sipil Kabupaten Musi Banyuasin



**Tabel 3.2 Jumlah Penduduk Menurut Kelompok Umur dan Jenis Kelamin di Kecamatan Babat Supat, 2024**

Kelompok Umur	Jenis Kelamin		Jumlah
	Laki-Laki	Perempuan	
(1)	(2)	(3)	(4)
0–14	5.176	5.171	10.347
15–64	12.937	12.467	25.404
65+	983	1.014	1.997
<b>Babat Supat</b>	<b>19.096</b>	<b>18.652</b>	<b>37.748</b>

Sumber : BPS Kabupaten Musi Banyuasin, Hasil Proyeksi Penduduk 2020–2035



# BAB 4

## SOSIAL DAN KESEJAHTERAAN RAKYAT





## ULASAN

Keadaan sosial suatu wilayah dapat digunakan sebagai indikator atau *proxy* (pendekatan) dalam mengamati dan menganalisa kualitas hidup penduduknya. Semakin maju dan berkualitas kehidupan penduduk suatu wilayah maka sarana sosial (seperti: sekolah, sarana kesehatan, akses informasi, dan lain-lain) akan semakin baik pula. Untuk mengetahui keadaan umum sosial penduduk Kecamatan Babat Supat pada tahun 2023 dapat dilihat dari beberapa indikator pada bab ini.

Salah satu keberhasilan pembangunan di suatu daerah adalah apabila didukung oleh sumber daya yang berkualitas. Melalui jalur pendidikan, pemerintah berupaya dan berkehendak untuk meningkatkan kualitas sumber daya manusia penduduk, dengan tingkat pendidikan penduduk yang makin membaik maka dapat diharapkan kualitas kehidupan masyarakat juga akan membaik. Program Wajib Belajar 6 tahun yang dilanjutkan dengan Wajib Belajar 9 tahun adalah bentuk upaya pemerintah dalam rangka merealisasikan tujuan di atas, sehingga dapat tercipta sumber daya manusia tangguh yang siap untuk bersaing pada era globalisasi.

Upaya yang telah dilakukan oleh pemerintah tentu saja membutuhkan dukungan dari semua pihak, terutama dukungan dari masyarakat itu sendiri. Untuk itu, pemerintah harus mampu memfasilitasi berbagai sarana dan prasarana penunjang pendidikan secara memadai dengan memperhatikan pemerataan distribusinya ke semua wilayah. Sarana dan prasarana dimaksud baik sarana fisik seperti bangunan sekolah namun juga sarana non fisik seperti tenaga pengajar yang dari waktu ke waktu kualitasnya semakin membaik. Jumlah Sekolah Dasar yang ada di Kecamatan Babat Supat pada tahun 2023 berjumlah 38 unit SD/MI. Keseluruhan sekolah dasar tersebut menyebar di setiap desa, dengan total murid SD/MI sebanyak 4.868 siswa dan keseluruhan tenaga pengajar (guru) SD/MI sebanyak 354 orang. Jumlah SMP/MTS di Kecamatan Babat Supat ada sebanyak 16 unit sekolah sedangkan jumlah SMA/SMK/MA di kecamatan Babat Supat berjumlah 9 (sebelas) unit sekolah. Adapun jumlah siswa SMP/MTS sebanyak 2.335 siswa dan keseluruhan tenaga pengajar (guru) SMP/MTS sebanyak 202 orang. Sementara jumlah siswa SMA/SMK/MA sebanyak 1780 siswa dan keseluruhan tenaga pengajar (guru) SMA/SMK/MA sebanyak 165 orang.

Salah satu hak dasar warga Negara adalah tercapainya hidup sehat. Oleh karenanya pembangunan bidang kesehatan, menjadi sangat urgent karena menyangkut seluruh aspek kehidupan manusia. Jika pembangunan kesehatan di

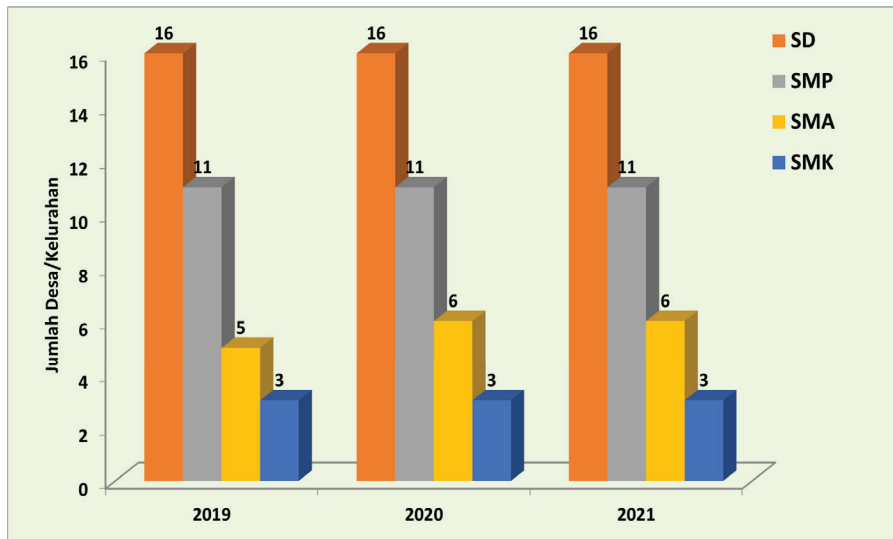


suatu daerah berhasil dengan baik maka taraf kesejahteraan penduduk di daerah tersebut. Secara langsung dapat pula meningkat. Selain itu, pembangunan kesehatan juga memuat mutu dan upaya kesehatan yang sangat dipengaruhi oleh ketersediaan fasilitas kesehatan dengan menciptakan akses pelayanan kesehatan dasar yang didukung oleh sumber daya kesehatan yang memadai seperti rumah sakit, puskesmas, tenaga kesehatan (dokter, bidan, perawat, dll) dan ketersediaan obat. Secara umum, pelayanan kesehatan masyarakat diarahkan kepada pelayanan kesehatan penduduk, pelayanan kesehatan terhadap tenaga produktif dan usaha preventif kesehatan. Upaya yang dilakukan pemerintah dalam pelayanan kesehatan meliputi pelayanan kesehatan kepada seluruh lapisan masyarakat dan diupayakan agar dapat menjangkau seluruh lapisan masyarakat, utamanya masyarakat dengan golongan ekonomi lemah sehingga diharapkan mereka dapat pula menikmati pelayanan kesehatan yang jauh lebih baik.

Sampai dengan tahun 2021, fasilitas kesehatan yang terdapat di Kecamatan Babat Supat meliputi 1 puskesmas dan 6 Puskesmas Pembantu.



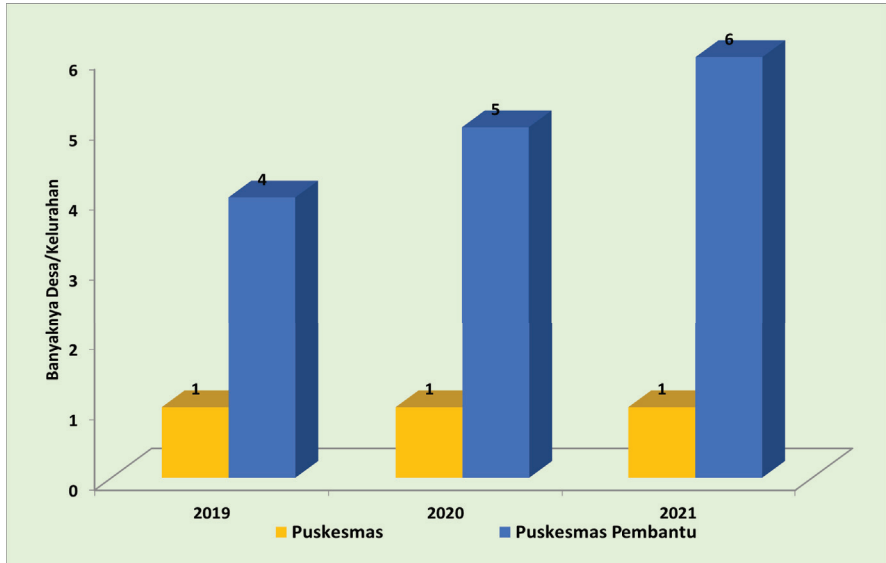
**Gambar 4.1** Banyaknya Desa/Kelurahan yang Memiliki Fasilitas Sekolah Menurut Tingkat Pendidikan di Kecamatan Babat Supat, 2019–2021



Sumber : Pendataan Desa Cantik 2023-2024



**Gambar 4.2** Banyaknya Desa/Kelurahan yang Memiliki Sarana Kesehatan di Kecamatan Babat Supat, 2019–2021



Sumber : Pendataan Desa Cantik 2023-2024



## 4.1 PENDIDIKAN

**Tabel 4.1.1 Banyaknya Desa/Kelurahan yang Memiliki Fasilitas Sekolah Menurut Tingkat Pendidikan di Kecamatan Babat Supat, 2019–2021**

Tingkat Pendidikan	2019	2020	2021
(1)	(2)	(3)	(4)
Sekolah Dasar (SD)	16	16	16
Madrasah Ibtidaiyah (MI)	...	...	...
Sekolah Menengah Pertama (SMP)	11	11	11
Madrasah Tsanawiyah (MTs)	...	...	...
Sekolah Menengah Atas (SMA)	5	6	6
Sekolah Menengah Kejuruan (SMK)	3	3	3
Madrasah Aliyah (MA)	...	...	...
Akademi/Perguruan Tinggi	—	—	—

Sumber : Pendataan Desa Cantik 2023-2024



**Tabel 4.1.2 Jumlah Sekolah Menurut Tingkat Pendidikan di Kecamatan Babat Supat, 2023/2024**

Tingkat Pendidikan	Negeri	Swasta	Jumlah
(1)	(2)	(3)	(4)
Taman Kanak-Kanak (TK) <sup>1</sup>	–	21	21
Raudatul Athfal (RA) <sup>2</sup>	– <sup>3</sup>	3	3
Sekolah Dasar (SD) <sup>4</sup>	30	7	37
Madrasah Ibtidaiyah (MI) <sup>2</sup>	–	1	1
Sekolah Menengah Pertama (SMP) <sup>4</sup>	8	5	13
Madrasah Tsanawiyah (MTs) <sup>2</sup>	–	3	3
Sekolah Menengah Atas (SMA) <sup>4</sup>	2	1	3
Sekolah Menengah Kejuruan (SMK) <sup>4</sup>	1	2	3
Madrasah Aliyah (MA) <sup>2</sup>	–	3	3

Catatan :

<sup>3</sup>Seluruh Raudatul Athfal (RA) berstatus swasta

Sumber :

<sup>1</sup> Kementerian Pendidikan, Kebudayaan, Riset, dan Teknologi; <https://dapo.kemdikbud.go.id/sp>; data semester genap per tanggal 3 September 2024

<sup>2</sup> Kementerian Agama, EMIS, data semester genap laporan sampai dengan 30 Juni 2024

<sup>4</sup> Kementerian Pendidikan, Kebudayaan, Riset, dan Teknologi; Sistem Data Pokok Pendidikan; data semester ganjil laporan sampai dengan 30 November 2023



**Tabel 4.1.3 Jumlah Guru Menurut Tingkat Pendidikan di Kecamatan Babat Supat, 2023/2024**

Tingkat Pendidikan	Negeri	Swasta	Jumlah
(1)	(2)	(3)	(4)
Taman Kanak-Kanak (TK) <sup>1</sup>	–	51	51
Raudatul Athfal (RA) <sup>2</sup>	– <sup>3</sup>	15	15
Sekolah Dasar (SD) <sup>4</sup>	273	64	337
Madrasah Ibtidaiyah (MI) <sup>2</sup>	–	17	17
Sekolah Menengah Pertama (SMP) <sup>4</sup>	113	45	158
Madrasah Tsanawiyah (MTs) <sup>2</sup>	–	44	44
Sekolah Menengah Atas (SMA) <sup>4</sup>	56	14	70
Sekolah Menengah Kejuruan (SMK) <sup>4</sup>	31	11	42
Madrasah Aliyah (MA) <sup>2</sup>	–	53	53

Catatan : <sup>3</sup>Seluruh Raudatul Athfal (RA) berstatus swasta

<sup>5</sup>Jumlah guru termasuk kepala sekolah dan guru

Sumber : <sup>1</sup> Kementerian Pendidikan, Kebudayaan, Riset, dan Teknologi; <https://dapo.kemdikbud.go.id/sp>; data semester genap per tanggal 3 September 2024

<sup>2</sup> Kementerian Agama, EMIS, data semester genap laporan sampai dengan 30 Juni 2024

<sup>4</sup> Kementerian Pendidikan, Kebudayaan, Riset, dan Teknologi; Sistem Data Pokok Pendidikan; data semester ganjil laporan sampai dengan 30 November 2023



**Tabel 4.1.4 Jumlah Murid Menurut Tingkat Pendidikan di Kecamatan Babat Supat, 2023/2024**

Tingkat Pendidikan	Negeri	Swasta	Jumlah
(1)	(2)	(3)	(4)
Taman Kanak-Kanak (TK) <sup>1</sup>	–	634	634
Raudatul Athfal (RA) <sup>2</sup>	– <sup>3</sup>	81	81
Sekolah Dasar (SD) <sup>4</sup>	3432	1195	4627
Madrasah Ibtidaiyah (MI) <sup>2</sup>	–	241	241
Sekolah Menengah Pertama (SMP) <sup>4</sup>	1500	631	2131
Madrasah Tsanawiyah (MTs) <sup>2</sup>	–	204	204
Sekolah Menengah Atas (SMA) <sup>4</sup>	876	126	1002
Sekolah Menengah Kejuruan (SMK) <sup>4</sup>	414	134	548
Madrasah Aliyah (MA) <sup>2</sup>	–	230	230

Catatan :

<sup>3</sup> Seluruh Raudatul Athfal (RA) berstatus swasta

Sumber :

<sup>1</sup> Kementerian Pendidikan, Kebudayaan, Riset, dan Teknologi; <https://dapo.kemdikbud.go.id/sp>; data semester genap per tanggal 3 September 2024

<sup>2</sup> Kementerian Agama, EMIS, data semester genap laporan sampai dengan 30 Juni 2024

<sup>4</sup> Kementerian Pendidikan, Kebudayaan, Riset, dan Teknologi; Sistem Data Pokok Pendidikan; data semester ganjil laporan sampai dengan 30 November 2023



**Tabel 4.1.5 Jumlah Akademi/Perguruan Tinggi Menurut Desa/Kelurahan di Kecamatan Babat Supat, 2021**

Desa/Kelurahan	Negeri	Swasta	Jumlah
(1)	(2)	(3)	(4)
Gajah Mati	–	–	–
Tanjung Kerang	–	–	–
Babat Banyuasin	–	–	–
Supat	–	–	–
Letang	–	–	–
Suka Maju	–	–	–
Langkap	–	–	–
Tenggulang Jaya	–	–	–
Bandar Tenggulang	–	–	–
Sumber Jaya	–	–	–
Tenggulang Baru	–	–	–
Seratus Lapan	–	–	–
Babat Ramba Jaya	–	–	–
Supat Barat	–	–	–
Supat Timur	–	–	–
Gajah Muda	–	–	–
<b>Babat Supat</b>	–	–	–

Sumber : BPS Kabupaten Musi Banyuasin, Pendataan Potensi Desa (Podes) 2021



**Tabel 4.1.6****Kemudahan untuk Mencapai Sarana Pendidikan Terdekat bagi Desa/Kelurahan yang Tidak Ada Sarana Pendidikan Menurut Desa/Kelurahan di Kecamatan Babat Supat, 2021**

Desa/Kelurahan	SD	MI	SMP	MTs
(1)	(2)	(3)	(4)	(5)
Gajah Mati	–	Mudah	–	–
Tanjung Kerang	–	Mudah	Mudah	–
Babat Banyuasin	–	Mudah	–	–
Supat	–	Mudah	–	Mudah
Letang	–	Mudah	–	Mudah
Suka Maju	–	–	–	Mudah
Langkap	–	Mudah	–	Mudah
Tenggulang Jaya	–	Mudah	Mudah	Mudah
Bandar Tenggulang	–	Mudah	–	Mudah
Sumber Jaya	–	Mudah	Mudah	Mudah
Tenggulang Baru	–	Sulit	–	–
Seratus Lapan	–	Mudah	Mudah	Mudah
Babat Ramba Jaya	–	Mudah	–	Mudah
Supat Barat	–	Mudah	Mudah	Mudah
Supat Timur	–	Mudah	–	Mudah
Gajah Muda	–	Mudah	Mudah	Mudah



Lanjutan Tabel 4.1.6

Desa/Kelurahan	SMA	MA	SMK	Akademi/Perguruan Tinggi
(1)	(6)	(7)	(8)	(9)
Gajah Mati	Mudah	–	–	Mudah
Tanjung Kerang	–	Mudah	–	Mudah
Babat Banyuasin	–	Mudah	Mudah	Mudah
Supat	Mudah	–	Mudah	Mudah
Letang	Mudah	Mudah	Mudah	Mudah
Suka Maju	–	Mudah	–	Mudah
Langkap	Mudah	Mudah	Mudah	Mudah
Tenggulang Jaya	Mudah	Mudah	Mudah	Mudah
Bandar Tenggulang	Mudah	Mudah	Mudah	Sulit
Sumber Jaya	Mudah	Mudah	Sulit	Sulit
Tenggulang Baru	Mudah	–	Sulit	Sulit
Seratus Lapan	Mudah	Mudah	Mudah	Mudah
Babat Ramba Jaya	Mudah	Mudah	Mudah	Mudah
Supat Barat	Mudah	Mudah	Mudah	Mudah
Supat Timur	Mudah	Mudah	Mudah	Mudah
Gajah Muda	Mudah	Mudah	Mudah	Mudah

Sumber : BPS Kabupaten Musi Banyuasin, Pendataan Potensi Desa (Podes) 2021



## 4.2 KESEHATAN

**Tabel 4.2.1 Banyaknya Desa/Kelurahan yang Memiliki Sarana Kesehatan di Kecamatan Babat Supat, 2019–2021**

Sarana Kesehatan	2019	2020	2021
(1)	(2)	(3)	(4)
Rumah Sakit	–	–	–
Rumah Sakit Bersalin	–	–	–
Poliklinik/Balai Pengobatan	–	–	–
Puskesmas	1	1	1
Puskesmas Pembantu	4	5	6
Apotek	–	–	–

Sumber : Pendataan Desa Cantik 2023-2024



# BAB 5

## PERTANIAN





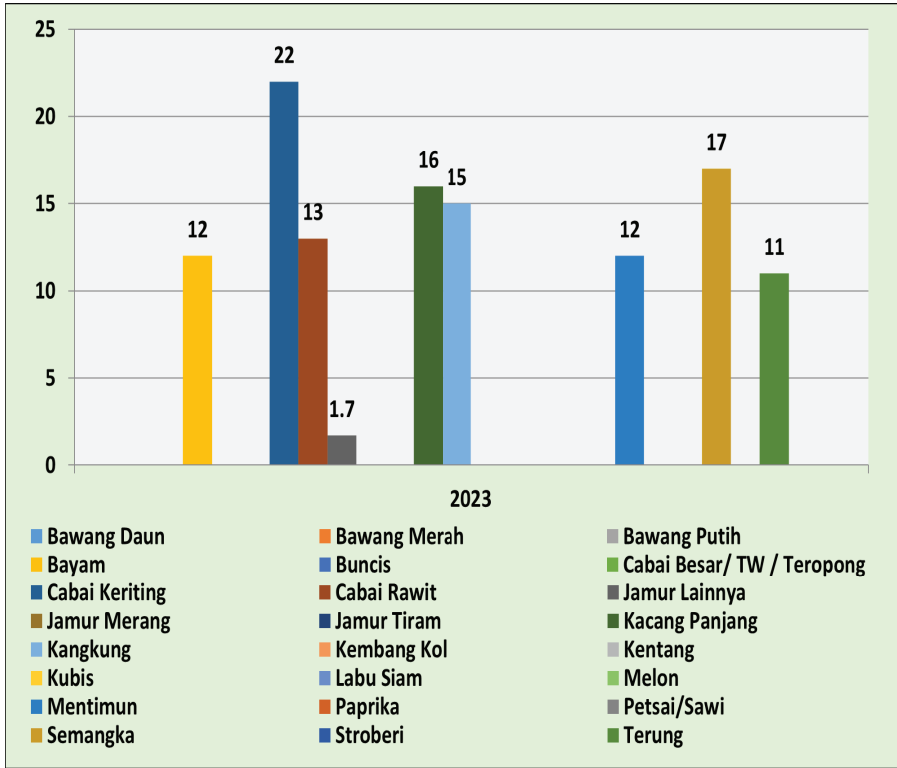
## ULASAN

Kecamatan Babat Supat merupakan salah satu kecamatan di Kabupaten Musi Banyuasin yang berpotensi sebagai lahan pertanian dan perkebunan. Pemanfaatan tanah di Kecamatan Babat Supat pada umumnya digunakan untuk perkebunan rakyat. Sebagai daerah yang mayoritas penduduknya berprofesi sebagai petani, maka informasi mengenai luas lahan pertanian/perkebunan, peternakan, perikanan, kehutanan, dll dapat dipergunakan dalam melihat keadaan petani di Kecamatan Babat Supat. Dengan mengetahui luas lahan yang secara efektif digarap petani dan hasil yang diperoleh, maka diharapkan dapat diukur tingkat produktifitasnya. Dengan demikian tingkat efisiensi dan efektifitas pengelolaan lahan oleh petani dapat terukur sehingga pemerintah daerah dapat menformulasikan upaya yang perlu dilakukan dalam pembinaan petani dan peningkatan kesejahteraan para petani di Kecamatan Babat Supat.

Pada tahun 2023, luas lahan pertanian berdasarkan penggunaan lahan di kecamatan Babat Supat untuk tegal/kebun yaitu seluas 2.264 ha. Informasi pertanian lainnya di Kecamatan Babat Supat seperti luas panen dan produksi tanaman hortikultural, dll dapat diamati pada tabel-tabel yang disajikan dalam bab V ini.



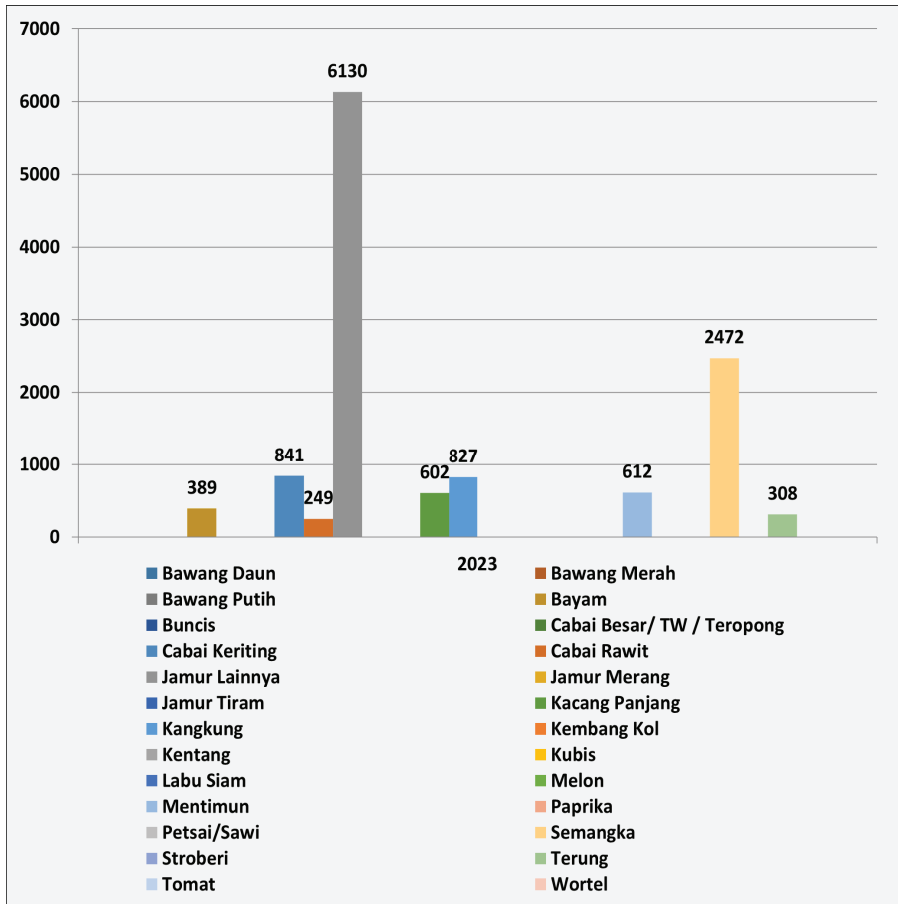
**Gambar 5.1** Luas Panen Tanaman Sayuran dan Buah-buahan Semusim Menurut Jenis Tanaman di Kecamatan Babat Supat (ha), 2023



Sumber : BPS Kabupaten Musi Banyuasin, Statistik Pertanian Hortikultura SPH-SBS



**Gambar 5.2      Produksi Tanaman Sayuran dan Buah-buahan Semusim Menurut Jenis Tanaman di Kecamatan Babat Supat (kuintal), 2023**



Sumber : BPS Kabupaten Musi Banyuasin, Statistik Pertanian Hortikultura SPH-SBS



Tabel 5.1

### Luas Panen Tanaman Sayuran dan Buah-buahan Semusim Menurut Jenis Tanaman di Kecamatan Babat Supat (ha), 2020–2023

Jenis Tanaman	2020	2021	2022	2023
(1)	(2)	(3)	(4)	(5)
<b>Sayuran :</b>				
Bawang Merah	–	–	–	–
Cabai Besar/TW / Teropong	–	8	–	–
Cabai Keriting	22	21	35	22
Cabai Rawit	17	15	17	13
Kentang	30	–	–	–
Kubis	–	–	–	–
Tomat	4	1	–	–
Bawang Putih	–	–	–	–
Bawang Daun	–	–	–	–
Bayam	22	17	14	12
Buncis	–	1	–	–
Jamur Lainnya	700	300	–	1.7
Jamur Merang	–	100	–	–
Jamur Tiram	41	500	50	–
Kacang Panjang	22	34	25	16
Kangkung	–	23	24	15
Kembang Kol	–	–	–	–
Labu Siam	–	–	–	–
Mentimun	–	25	25	12
Paprika	–	–	–	–



Lanjutan Tabel 5.1

Jenis Tanaman	2020	2021	2022	2023
(1)	(2)	(3)	(4)	(5)
Petsai/Sawi	5	3	2	–
Terung	24	19	16	11
Wortel	–	–	–	–
<b>Buah-buahan :</b>				
Melon	–	–	–	–
Semangka	58	70	23	17
Stroberi	–	–	–	–

Sumber : BPS, Statistik Pertanian Hortikultura SPH-SBS



Tabel 5.2

### Produksi Tanaman Sayuran dan Buah-buahan Semusim Menurut Jenis Tanaman di Kecamatan Babat Supat (kuintal), 2020–2023

Jenis Tanaman	2020	2021	2022	2023
(1)	(2)	(3)	(4)	(5)
<b>Sayuran :</b>				
Bawang Merah	–	–	–	–
Cabai Besar/TW /Teropong	–	190	–	–
Cabai Keriting	1.795	893	1.305	841
Cabai Rawit	1.128	725	669	249
Kentang	1.795	–	–	–
Kubis	–	–	–	–
Tomat	–	–	–	–
Bawang Putih	–	–	–	–
Bawang Daun	–	–	–	–
Bayam	780	520	445	389
Buncis	–	40	–	–
Jamur Lainnya	5.100	400	–	6.130
Jamur Merang	–	100	–	–
Jamur Tiram	2.740	900	50	–
Kacang Panjang	995	1.575	1375	602
Kangkung	–	725	785	827
Kembang Kol	–	–	–	–
Labu Siam	–	–	–	–
Mentimun	–	–	–	612
Paprika	155	80	50	–



Lanjutan Tabel 5.2

Jenis Tanaman	2020	2021	2022	2023
(1)	(2)	(3)	(4)	(5)
Petsai/Sawi	17.240	19.420	6.450	–
Terung	157	150	–	308
Wortel	–	–	–	–
<b>Buah–buahan :</b>				
Melon	–	1.375	1.584	–
Semangka	–	–	–	2.472
Stroberi	3.695	1.285	1.015	–

Sumber : BPS, Statistik Pertanian Hortikultura SPH-SBS



Tabel 5.3

### Produksi Buah-Buahan dan Sayuran Tahunan Menurut Jenis Tanaman di Kecamatan Babat Supat (kuintal), 2020–2023

Jenis Tanaman	2020	2021	2022	2023
(1)	(2)	(3)	(4)	(5)
<b>Buah–Buahan :</b>				
Mangga	50	465	390	800
Durian	1.560	950	3.100	122
Jeruk Siam/Kepron	2.075	4.562	4.950	3.200
Pisang	10.200	8.850	10.880	10.635
Pepaya	665	602	442	207
Salak	–	–	–	–
Alpukat	28	51	–	–
Anggur	–	–	–	–
Apel	–	–	–	–
Belimbing	373	142	88	119
Buah Naga	–	15	8	6
Duku/Langsar/Kokosan	600	750	1.500	–
Jambu Air	187	226	278	70
Jambu Biji	248	250	240	65
Jeruk Lemon	...	250	1.200	850
Jeruk Pamelon	...	–	–	–
Lengkeng	–	50	130	80
Manggis	125	125	–	–
Nangka/Cempedak	2.225	1.650	942	525
Nenas	600	465	230	46



Lanjutan Tabel 5.3

Jenis Tanaman	2020	2021	2022	2023
(1)	(2)	(3)	(4)	(5)
Rambutan	7.500	8.000	5.555	–
Sawo	835	1.365	1.975	700
Sirsak	34	16	–	–
Sukun	82	125	96	–
<b>Sayuran :</b>				
Jengkol	222	173	75	75
Melinjo	–	–	–	–
Petai	651	610	710	710

Sumber : BPS, Statistik Pertanian Hortikultura SPH-BST



**Tabel 5.4 Luas Lahan Sawah (ha) Menurut Sistem Pengairan di Kecamatan Babat Supat, 2023**

Sistem Perairan	Luas Lahan
(1)	(2)
Sawah Irigasi	–
Sawah Non Irigasi	1.198
Sawah Tadah Hujan	–
Sawah Pasang Surut	1.198
Sawah Rawa Lebak	–

Sumber : BPS, SP-Lahan



**Tabel 5.5 Luas Lahan Pertanian (ha) Menurut Penggunaan Lahan di Kecamatan Babat Supat, 2023**

Penggunaan Lahan	Luas Lahan
(1)	(2)
Sawah Irigasi	–
Sawah Non Irigasi	1.198
Tegal/ Kebun	2.264
Ladang/Huma	404
Sementara Tidak Diusahakan	2.270

Sumber : BPS, SP-Lahan





# BAB 6

## PARIWISATA, TRANSPORTASI, DAN KOMUNIKASI





## ULASAN

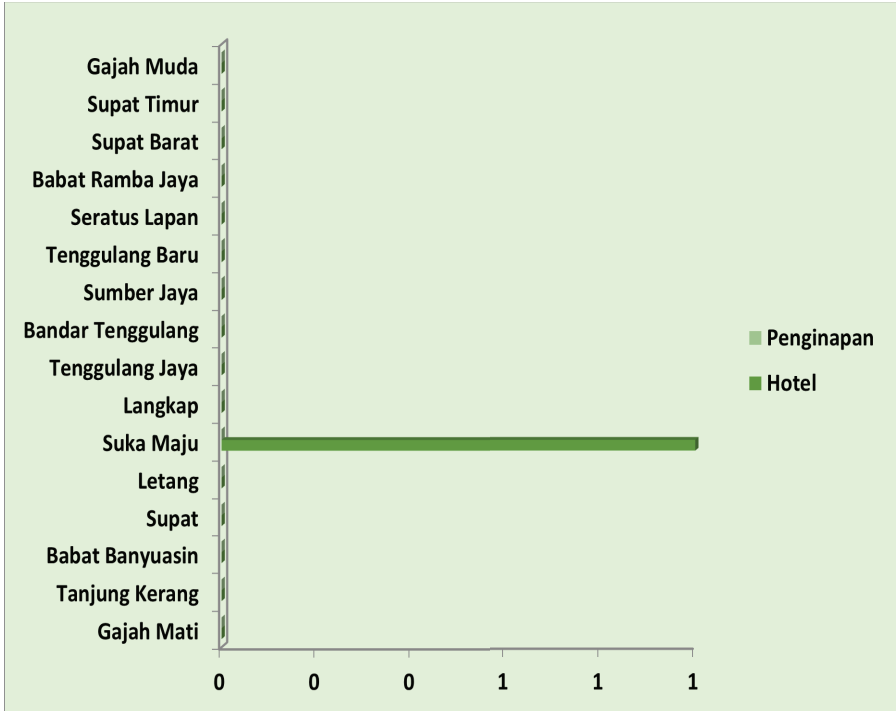
Seluruh jalan menuju desa/kelurahan di Kecamatan Babat Supat dapat diakses melalui jalur darat, dimana mayoritas desa juga sudah memiliki permukaan jalan darat terluas berjenis aspal/beton.

Di Kecamatan Babat Supat belum ada fasilitas kantor pos/ pos pembantu/ rumah pos, dan pos keliling. Untuk perusahaan/agen jasa ekspedisi swasta, terdapat 1 desa yang memiliki perusahaan/agen jasa ekspedisi swasta yang beroperasi aktif.

Di sisi lain, keberadaan sinyal telepon genggam di Kecamatan Babat Supat cukup baik, dimana hampir seluruh desa/kelurahan memiliki sinyal kuat. Dari total 16 desa/kelurahan, terdapat 12 desa/kelurahan yang memiliki menara telepon seluler di desanya.



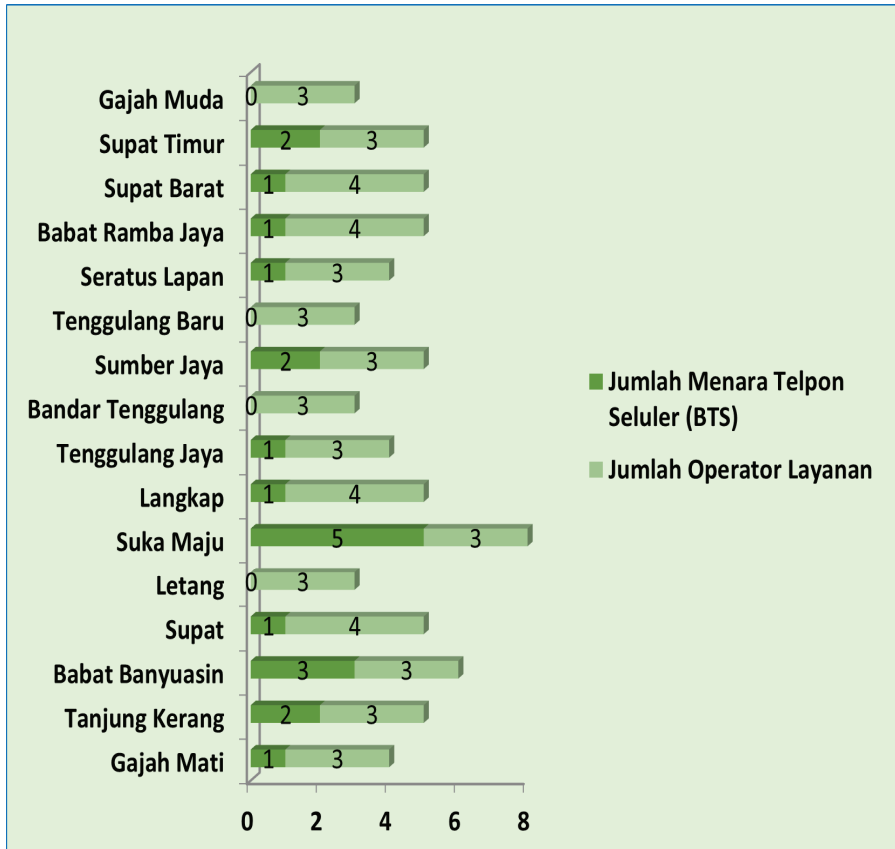
**Gambar 6.1** Jumlah Sarana Akomodasi Menurut Desa/Kelurahan dan Jenis Akomodasi di Kecamatan Babat Supat, 2021



Sumber : Pendataan Desa Cantik 2023-2024



**Gambar 6.2** Jumlah Menara Telepon seluler dan Operator Layanan Komunikasi Telepon Seluler Menurut Desa/Kelurahan di Kecamatan Babat Supat, 2021



Sumber : Pendataan Desa Cantik 2023-2024



## 6.1 PARIWISATA

**Tabel 6.1.1 Jumlah Sarana Akomodasi Menurut Desa/Kelurahan dan Jenis Akomodasi di Kecamatan Babat Supat, 2021**

Desa/Kelurahan	Hotel	Penginapan
(1)	(2)	(3)
Gajah Mati	–	–
Tanjung Kerang	–	–
Babat Banyuasin	–	–
Supat	–	–
Letang	–	–
Suka Maju	1	–
Langkap	–	–
Tenggulang Jaya	–	–
Bandar Tenggulang	–	–
Sumber Jaya	–	–
Tenggulang Baru	–	–
Seratus Lapan	–	–
Babat Ramba Jaya	–	–
Supat Barat	–	–
Supat Timur	–	–
Gajah Muda	–	–
<b>Babat Supat</b>	<b>1</b>	<b>–</b>

Sumber : Pendataan Desa Cantik 2023-2024



## 6.2 TRANSPORTASI

**Tabel 6.2.1 Prasarana dan Sarana Transportasi Antar Desa/Kelurahan Menurut Desa/Kelurahan di Kecamatan Babat Supat, 2021**

Desa/Kelurahan	Jenis Prasarana Transportasi	Keberadaan Angkutan Umum
(1)	(2)	(3)
Gajah Mati	Darat	Ada, dengan trayek tetap
Tanjung Kerang	Darat	Ada, dengan trayek tetap
Babat Banyuasin	Darat	Ada, dengan trayek tetap
Supat	Darat	Ada, tanpa trayek tetap
Letang	Darat	Ada, tanpa trayek tetap
Suka Maju	Darat	Ada, dengan trayek tetap
Langkap	Darat	Tidak ada angkutan umum
Tenggulang Jaya	Darat	Tidak ada angkutan umum
Bandar Tenggulang	Darat	Tidak ada angkutan umum
Sumber Jaya	Darat	Tidak ada angkutan umum
Tenggulang Baru	Darat	Tidak ada angkutan umum
Seratus Lapan	Darat	Ada, tanpa trayek tetap
Babat Ramba Jaya	Darat	Tidak ada angkutan umum
Supat Barat	Darat	Tidak ada angkutan umum
Supat Timur	Darat	Ada, dengan trayek tetap
Gajah Muda	Darat	Tidak ada angkutan umum



Lanjutan Tabel 6.2.1

Desa/Kelurahan	Jenis Permukaan Jalan Darat Terluas	Dapat Dilalui Kendaraan Bermotor Roda 4 atau Lebih
(1)	(4)	(5)
Gajah Mati	Aspal/beton	Sepanjang tahun
Tanjung Kerang	Aspal/beton	Sepanjang tahun
Babat Banyuasin	Aspal/beton	Sepanjang tahun
Supat	Aspal/beton	Sepanjang tahun
Letang	Aspal/beton	Sepanjang tahun
Suka Maju	Aspal/beton	Sepanjang tahun
Langkap	Diperkeras (kerikil, batu, dll)	Sepanjang tahun
Tenggulang Jaya	Diperkeras (kerikil, batu, dll)	Sepanjang tahun
Bandar Tenggulang	Tanah	Sepanjang tahun kecuali saat tertentu (ketika turun hujan, pasang, dll)
Sumber Jaya	Diperkeras (kerikil, batu, dll)	Sepanjang tahun kecuali saat tertentu (ketika turun hujan, pasang, dll)
Tenggulang Baru	Tanah	Sepanjang tahun kecuali saat tertentu (ketika turun hujan, pasang, dll)
Seratus Lapan	Aspal/beton	Sepanjang tahun
Babat Ramba Jaya	Diperkeras (kerikil, batu, dll)	Sepanjang tahun
Supat Barat	Aspal/beton	Sepanjang tahun
Supat Timur	Aspal/beton	Sepanjang tahun
Gajah Muda	Aspal/beton	Sepanjang tahun

Sumber : Pendataan Desa Cantik 2023-2024



**Tabel 6.2.2 Keberadaan Kantor Pos/ Pos Pembantu/ Rumah Pos dan Perusahaan/ Agen Jasa Ekspedisi Swasta Menurut Desa/ Kelurahan di Kecamatan Babat Supat, 2021**

Desa/Kelurahan	Kantor Pos/Pos Pembantu/Rumah Pos	Pos Keliling	Perusahaan/Agen Jasa Ekspedisi Swasta
(1)	(2)	(3)	(4)
Gajah Mati	Tidak Ada	Tidak Ada	Tidak Ada
Tanjung Kerang	Tidak Ada	Tidak Ada	Tidak Ada
Babat Banyuasin	Tidak Ada	Tidak Ada	Beroperasi
Supat	Tidak Ada	Tidak Ada	Tidak Ada
Letang	Tidak Ada	Tidak Ada	Tidak Ada
Suka Maju	Tidak Ada	Tidak Ada	Tidak Ada
Langkap	Tidak Ada	Tidak Ada	Tidak Ada
Tenggulang Jaya	Tidak Ada	Tidak Ada	Tidak Ada
Bandar Tenggulang	Tidak Ada	Tidak Ada	Tidak Ada
Sumber Jaya	Tidak Ada	Tidak Ada	Tidak Ada
Tenggulang Baru	Tidak Ada	Tidak Ada	Tidak Ada
Seratus Lapan	Tidak Ada	Tidak Ada	Tidak Ada
Babat Ramba Jaya	Tidak Ada	Tidak Ada	Tidak Ada
Supat Barat	Tidak Ada	Tidak Ada	Tidak Ada
Supat Timur	Tidak Ada	Tidak Ada	Tidak Ada
Gajah Muda	Tidak Ada	Tidak Ada	Tidak Ada

Sumber : Pendataan Desa Cantik 2023-2024



### 6.3 KOMUNIKASI

**Tabel 6.3.1 Jumlah Menara Telepon seluler dan Operator Layanan Komunikasi Telepon Seluler Menurut Desa/Kelurahan di Kecamatan Babat Supat, 2021**

Desa/Kelurahan	Jumlah Menara Telepon seluler	Jumlah Operator Layanan Komunikasi Telepon Seluler
(1)	(2)	(3)
Gajah Mati	1	3
Tanjung Kerang	2	3
Babat Banyuasin	3	3
Supat	1	4
Letang	–	3
Suka Maju	5	3
Langkap	1	4
Tenggulang Jaya	1	3
Bandar Tenggulang	–	3
Sumber Jaya	2	3
Tenggulang Baru	–	3
Seratus Lapan	1	3
Babat Ramba Jaya	1	4
Supat Barat	1	4
Supat Timur	2	3
Gajah Muda	–	3
<b>Babat Supat</b>	<b>21</b>	

Sumber : Pendataan Desa Cantik 2023-2024



**Tabel 6.3.2 Kekuatan Sinyal Telepon Seluler dan Jenis Sinyal Internet Telepon Seluler Menurut Desa/Kelurahan di Kecamatan Babat Supat, 2021**

Desa/Kelurahan	Kekuatan Sinyal Telepon Seluler	Jenis Sinyal Internet Telepon Seluler
(1)	(2)	(3)
Gajah Mati	Sinyal lemah	4G/LTE
Tanjung Kerang	Sinyal kuat	4G/LTE
Babat Banyuasin	Sinyal kuat	4G/LTE
Supat	Sinyal kuat	4G/LTE
Letang	Sinyal kuat	4G/LTE
Suka Maju	Sinyal kuat	4G/LTE
Langkap	Sinyal kuat	4G/LTE
Tenggulang Jaya	Sinyal kuat	4G/LTE
Bandar Tenggulang	Sinyal kuat	4G/LTE
Sumber Jaya	Sinyal kuat	4G/LTE
Tenggulang Baru	Sinyal kuat	4G/LTE
Seratus Lapan	Sinyal lemah	3G/H/H+/EVDO
Babat Ramba Jaya	Sinyal kuat	4G/LTE
Supat Barat	Sinyal kuat	4G/LTE
Supat Timur	Sinyal kuat	3G/H/H+/EVDO
Gajah Muda	Sinyal kuat	4G/LTE

Sumber : Pendataan Desa Cantik 2023-2024





# BAB 7

## PERBANKAN, KOPERASI, DAN PERDAGANGAN





## ULASAN

Sampai tahun 2021, belum terdapat lembaga keuangan di Kecamatan Babat Supat. Untuk koperasi terdapat 3 koperasi aktif di kecamatan Babat Supat, yang terdiri dari 2 Koperasi Unit Desa, dan 1 Koperasi Lainnya.

Jumlah sarana perdagangan yang terbanyak di Kecamatan Babat Supat adalah toko/warung kelontong dan warung/kedai makanan minuman, yang ada hampir di seluruh desa dengan jumlah total masing-masing 397 dan 89 unit. Selain itu, industri yang paling banyak ditemukan di Kecamatan Babat Supat adalah industri industri barang galian bukan logam/industri gerabah/keramik/batu bata, sebanyak 188 usaha.




**Gambar 7.1 Banyaknya Sarana Lembaga Keuangan Bank Menurut Desa/Kelurahan dan Jenis Bank di Kecamatan Babat Supat, 2021**



Sumber : BPS Kabupaten Musi Banyuasin, Pendataan Potensi Desa (Podes) 2021



**Gambar 7.2 Banyaknya Koperasi Aktif Menurut Menurut Desa/ Kelurahan dan Jenis Koperasi di Kecamatan Babat Supat, 2021**



Sumber : BPS Kabupaten Musi Banyuasin, Pendataan Potensi Desa (Podes) 2021



## 7.1 PERBANKAN

**Tabel 7.1.1 Banyaknya Sarana Lembaga Keuangan Bank Menurut Desa/Kelurahan dan Jenis Bank di Kecamatan Babat Supat, 2021**

Desa/Kelurahan	Bank Umum Pemerintah	Bank Umum Swasta	Bank Perkreditan Rakyat (BPR)
(1)	(2)	(3)	(4)
Gajah Mati	–	–	–
Tanjung Kerang	–	–	–
Babat Banyuasin	–	–	–
Supat	–	–	–
Letang	–	–	–
Suka Maju	–	–	–
Langkap	–	–	–
Tenggulang Jaya	–	–	–
Bandar Tenggulang	–	–	–
Sumber Jaya	–	–	–
Tenggulang Baru	–	–	–
Seratus Lapan	–	–	–
Babat Ramba Jaya	–	–	–
Supat Barat	–	–	–
Supat Timur	–	–	–
Gajah Muda	–	–	–
<b>Babat Supat</b>	<b>–</b>	<b>–</b>	<b>–</b>

Sumber : BPS Kabupaten Musi Banyuasin, Pendataan Potensi Desa (Podes) 2021



## 7.2 KOPERASI

**Tabel 7.2.1 Banyaknya Koperasi Aktif Menurut Menurut Desa/ Kelurahan dan Jenis Koperasi di Kecamatan Babat Supat, 2021**

Desa/Kelurahan	Koperasi Unit Desa (KUD)	Koperasi Industri Kecil dan Kerajinan Rakyat (Kopinkra)
(1)	(2)	(3)
Gajah Mati	–	–
Tanjung Kerang	–	–
Babat Banyuasin	–	–
Supat	–	–
Letang	–	–
Suka Maju	–	–
Langkap	–	–
Tenggulang Jaya	1	–
Bandar Tenggulang	1	–
Sumber Jaya	–	–
Tenggulang Baru	–	–
Seratus Lapan	–	–
Babat Ramba Jaya	–	–
Supat Barat	–	–
Supat Timur	–	–
Gajah Muda	–	–
<b>Babat Supat</b>	<b>2</b>	<b>–</b>



Lanjutan Tabel 7.2.1

Desa/Kelurahan	Koperasi Simpan Pinjam (Kospin)	Koperasi Lainnya
(1)	(4)	(5)
Gajah Mati	–	–
Tanjung Kerang	–	–
Babat Banyuasin	–	1
Supat	–	–
Letang	–	–
Suka Maju	–	–
Langkap	–	–
Tenggulang Jaya	–	–
Bandar Tenggulang	–	–
Sumber Jaya	–	–
Tenggulang Baru	–	–
Seratus Lapan	–	–
Babat Ramba Jaya	–	–
Supat Barat	–	–
Supat Timur	–	–
Gajah Muda	–	–
<b>Babat Supat</b>	<b>–</b>	<b>1</b>

Sumber : BPS Kabupaten Musi Banyuasin, Pendataan Potensi Desa (Podes) 2021



### 7.3 PERDAGANGAN

**Tabel 7.3.1** Banyaknya Sarana Perdagangan Menurut Desa/Kelurahan dan Jenis Sarana Perdagangan di Kecamatan Babat Supat, 2021

Desa/Kelurahan	Kelompok Pertokoan	Pasar dengan Bangunan Permanen	Pasar dengan Bangunan Semi Permanen
(1)	(2)	(3)	(4)
Gajah Mati	–	–	–
Tanjung Kerang	–	–	1
Babat Banyuasin	–	–	1
Supat	–	–	–
Letang	–	–	–
Suka Maju	–	–	–
Langkap	–	–	–
Tenggulang Jaya	–	–	–
Bandar Tenggulang	–	–	–
Sumber Jaya	–	–	–
Tenggulang Baru	–	–	–
Seratus Lapan	–	–	–
Babat Ramba Jaya	–	–	–
Supat Barat	–	–	–
Supat Timur	–	–	1
Gajah Muda	–	–	–
<b>Babat Supat</b>	<b>–</b>	<b>–</b>	<b>3</b>



Lanjutan Tabel 7.3.1

Desa/Kelurahan	Pasar tanpa Bangunan	Mini Market/Swalayan/ Supermarket	Restoran/ Rumah Makan
(1)	(5)	(6)	(7)
Gajah Mati	–	–	–
Tanjung Kerang	–	–	–
Babat Banyuasin	–	1	4
Supat	–	–	–
Letang	–	–	–
Suka Maju	–	2	8
Langkap	–	–	–
Tenggulang Jaya	–	–	–
Bandar Tenggulang	–	–	–
Sumber Jaya	–	–	–
Tenggulang Baru	–	–	–
Seratus Lapan	–	–	–
Babat Ramba Jaya	–	–	–
Supat Barat	–	–	–
Supat Timur	–	–	–
Gajah Muda	–	–	–
<b>Babat Supat</b>	<b>–</b>	<b>3</b>	<b>12</b>



Lanjutan Tabel 7.3.1

Desa/Kelurahan	Warung/ Kedai Makanan	Toko/ Warung Kelontong
(1)	(8)	(9)
Gajah Mati	11	20
Tanjung Kerang	8	41
Babat Banyuasin	13	57
Supat	1	35
Letang	5	26
Suka Maju	21	80
Langkap	–	4
Tenggulang Jaya	4	7
Bandar Tenggulang	2	9
Sumber Jaya	1	7
Tenggulang Baru	–	10
Seratus Lapan	6	23
Babat Ramba Jaya	5	37
Supat Barat	2	11
Supat Timur	10	20
Gajah Muda	–	10
<b>Babat Supat</b>	<b>89</b>	<b>397</b>

Sumber : BPS Kabupaten Musi Banyuasin, Pendataan Potensi Desa (Podes) 2021



**Tabel 7.3.2 Banyaknya Industri Menurut Desa/Kelurahan di Kecamatan Babat Supat, 2021**

Desa/Kelurahan	Industri Kulit	Industri Furnitur dari Kayu	Industri Barang Logam
(1)	(2)	(3)	(4)
Gajah Mati	–	2	–
Tanjung Kerang	–	2	2
Babat Banyuasin	–	1	1
Supat	–	1	–
Letang	–	–	–
Suka Maju	–	–	–
Langkap	–	1	–
Tenggulang Jaya	–	–	–
Bandar Tenggulang	–	1	–
Sumber Jaya	–	–	–
Tenggulang Baru	–	–	–
Seratus Lapan	–	–	2
Babat Ramba Jaya	–	–	1
Supat Barat	–	–	–
Supat Timur	–	–	–
Gajah Muda	–	1	–
<b>Babat Supat</b>	<b>–</b>	<b>9</b>	<b>6</b>



Lanjutan Tabel 7.3.2

Desa/Kelurahan	Industri Tekstil	Industri Pakaian Jadi	Industri Barang Galian Bukan Logam/ Industri Gerabah/ Keramik/ Batu Bata
(1)	(5)	(6)	(7)
Gajah Mati	–	–	–
Tanjung Kerang	–	–	–
Babat Banyuasin	–	–	–
Supat	–	–	–
Letang	–	–	8
Suka Maju	–	–	180
Langkap	–	–	–
Tenggulang Jaya	–	–	–
Bandar Tenggulang	–	–	–
Sumber Jaya	–	–	–
Tenggulang Baru	–	–	–
Seratus Lapan	–	–	–
Babat Ramba Jaya	–	–	–
Supat Barat	–	–	–
Supat Timur	–	–	–
Gajah Muda	–	–	–
<b>Babat Supat</b>	–	–	<b>188</b>



Lanjutan Tabel 7.3.2

Desa/Kelurahan	Industri Kayu, barang dari Kayu	Industri Makanan	Industri Minuman
(1)	(8)	(9)	(10)
Gajah Mati	2	–	2
Tanjung Kerang	2	–	3
Babat Banyuasin	2	–	5
Supat	–	1	1
Letang	2	–	–
Suka Maju	6	–	–
Langkap	–	–	–
Tenggulang Jaya	–	–	–
Bandar Tenggulang	–	–	–
Sumber Jaya	–	–	–
Tenggulang Baru	–	1	–
Seratus Lapan	–	–	3
Babat Ramba Jaya	–	–	2
Supat Barat	–	2	–
Supat Timur	–	–	–
Gajah Muda	1	2	–
<b>Babat Supat</b>	<b>15</b>	<b>6</b>	<b>16</b>



Lanjutan Tabel 7.3.2

Desa/Kelurahan	Industri Pengolahan Tembakau	Industri Kertas	Industri Percetakan dan Reproduksi Media Rekaman
(1)	(11)	(12)	(13)
Gajah Mati	–	–	–
Tanjung Kerang	–	–	2
Babat Banyuasin	–	–	–
Supat	–	–	–
Letang	–	–	–
Suka Maju	–	–	–
Langkap	–	–	–
Tenggulang Jaya	–	–	–
Bandar Tenggulang	–	–	–
Sumber Jaya	–	–	–
Tenggulang Baru	–	–	–
Seratus Lapan	–	–	–
Babat Ramba Jaya	–	–	–
Supat Barat	–	–	–
Supat Timur	–	–	2
Gajah Muda	–	–	–
<b>Babat Supat</b>	–	–	<b>4</b>



Lanjutan Tabel 7.3.2

Desa/Kelurahan	Industri Alat Angkut Lainnya	Industri Kerajinan Dan Lainnya	Reparasi dan Pemasangan Mesin	Industri Lainnya
(1)	(14)	(15)	(16)	(17)
Gajah Mati	–	–	1	–
Tanjung Kerang	–	–	–	–
Babat Banyuasin	–	–	–	–
Supat	–	–	–	–
Letang	–	–	–	–
Suka Maju	–	–	5	5
Langkap	–	–	–	–
Tenggulang Jaya	–	–	–	–
Bandar Tenggulang	–	–	–	–
Sumber Jaya	–	–	–	–
Tenggulang Baru	–	–	–	–
Seratus Lapan	–	–	–	–
Babat Ramba Jaya	–	–	–	–
Supat Barat	–	–	–	–
Supat Timur	–	–	–	–
Gajah Muda	–	–	–	–
<b>Babat Supat</b>	–	–	<b>6</b>	<b>5</b>

Sumber : BPS Kabupaten Musi Banyuasin, Pendataan Potensi Desa (Podes) 2021





