



PEMERINTAH KABUPATEN
MUSI BANYUASIN

STATISTIK KECAMATAN KELUANG

Statistics of Keluang Subdistrict

2022



SATU DATA
INDONESIA



PEMERINTAH KABUPATEN
MUSI BANYUASIN

STATISTIK KECAMATAN KELUANG

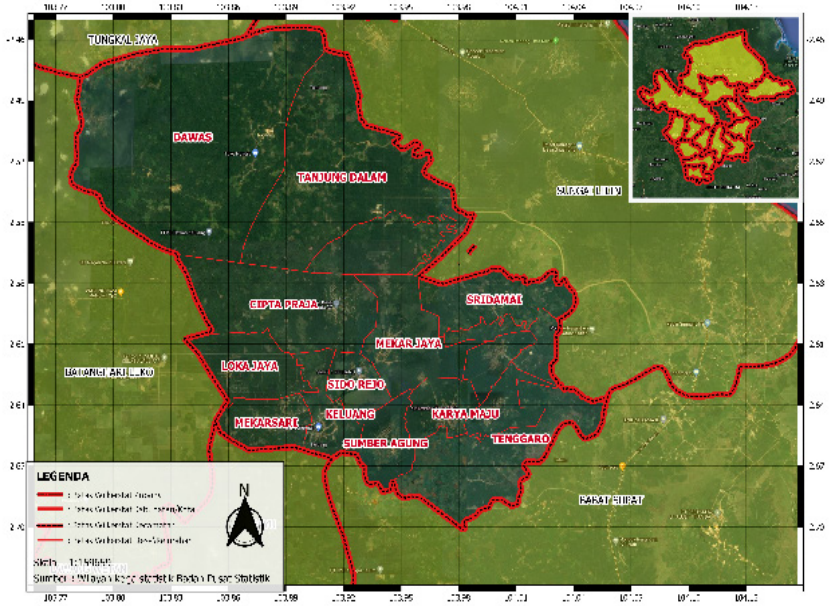
Statistics of Keluang Subdistrict

2022



SATU DATA
INDONESIA

PETA WILAYAH KECAMATAN KELUANG MAP OF KELUANG SUBDISTRICT





KATA PENGANTAR

Publikasi Statistik Kecamatan Keluang berfungsi untuk menyajikan data dan informasi bagi publik dan stakeholder dalam pembangunan Kabupaten Musi Banyuasin. Publikasi ini berisikan data Profil Daerah Kabupaten Musi Banyuasin secara garis besar yang menggambarkan tentang kondisi geografis, pemerintahan, kependudukan, infrastruktur dan lain-lainnya sebagai bahan perencanaan untuk pembangunan masa kini dan di masa yang akan datang.

Publikasi ini dapat terwujud berkat kerja sama dan bantuan dari berbagai pihak baik instansi pemerintah maupun swasta. Kepada semua pihak yang telah memberikan bantuan disampaikan penghargaan dan terima kasih yang sebesar – besarnya

Walaupun publikasi ini telah disiapkan sebaik-baiknya, namun disadari masih ada kekurangan dan kesalahan yang terjadi. Untuk perbaikan publikasi ini, tanggapan dan saran yang bersifat konstruktif dari para pemakai sangat diharapkan.

Sekayu, November 2022

Kepala Dinas Komunikasi dan Informatika
Kabupaten Musi Banyuasin

Herryandy Sinulingga, AP



PREFACE

Statistics of Keluang Subdistrict serves to present data and information for the public and stakeholders in the development of Musi Banyuasin Regency. This publication contains data from the Regional Profile of Musi Banyuasin Regency which outlines geographical conditions, government, population, infrastructure and others as material for planning for present and future development.

This comprehensive publication has been made possible with the assistance and contribution from several governmental institutions and private organizations. To all parties who have been involved in the preparation of this publication, I would like to express my sincerest appreciation and gratitude.

Comments and constructive suggestions for the improvement of this publication are always welcome.

*Sekayu, November 2022
Head of Communication and Information Service
Musi Banyuasin Regency*

Herryandy Sinulingga, AP

DAFTAR ISI / CONTENTS

	Halaman <i>Page</i>
Kata Pengantar/ <i>Preface</i>	v
Daftar Isi/ <i>Contents</i>	vii
Daftar Tabel/ <i>List of Tables</i>	ix
Daftar Gambar/ <i>List of Figures</i>	xvii
1. Geografi/ <i>Geography</i>	1
2. Pemerintahan/ <i>Government</i>	9
3. Penduduk/ <i>Population</i>	19
4. Sosial dan Kesejahteraan Rakyat/ <i>Social and Welfare</i>	31
5. Pertanian/ <i>Agriculture</i>	75
6. Pariwisata, Transportasi, dan Komunikasi/ <i>Tourism, Transportation, and Communication</i>	93
7. Perbankan, Koperasi, dan Perdagangan/ <i>Banking, Cooperative, and Trade</i>	105

DAFTAR TABEL/LIST OF TABLES

	Halaman Page
1.1	KEADAAN GEOGRAFI GEOGRAPHY CONDITION
1.1.1	Luas Daerah dan Persentase terhadap Luas Kecamatan di Kecamatan Keluang, 2021 <i>Total Area and Percentage to Subdistrict Area in Keluang Subdistrict, 2021</i> 6
1.1.2	Tinggi Wilayah dan Jarak ke Ibukota Kecamatan Keluang Menurut Desa/Kelurahan di Kecamatan Keluang, 2021 <i>Altitude and Distance to the Capital of Keluang Subdistrict by Village/ Kelurahan in Keluang Subdistrict, 2021</i> 7
1.1.3	Nama Kepala Desa/Lurah dan Alamat Kantor masing-masing Desa/Kelurahan di Kecamatan Keluang, 2021 <i>Name of Village Head/Lurah and Office Address of Village/Kelurahan in Keluang Subdistrict, 2021</i> 8
2.1	WILAYAH ADMINISTRATIF ADMINISTRATIVE AREA
2.1.1	Banyak Jenjang Satuan Lingkungan Setempat (SLS) di Bawah Desa/Kelurahan dan Banyaknya SLS Terkecil di Kecamatan Keluang, 2021 <i>Number of Levels of Local Environmental Units (SLS) under the Village/ Kelurahan and Number of Smallest SLS in Keluang Subdistrict, 2021 ..</i> 14
2.2	APARAT PEMERINTAH GOVERNMENT APPARATUS
2.2.1	Kelengkapan Aparat Pemerintah Desa di Kecamatan Keluang, 2021 <i>Completeness of Village Government Apparatus in Keluang Subdistrict, 2021</i> 15
2.2.2	Jumlah Aparat Pemerintah Desa di Kecamatan Keluang, 2021 <i>Number of Village Government Apparatus in Keluang Subdistrict, 2021</i> 16

2.2.3	Status dan Klasifikasi Desa/Kelurahan di Kecamatan Keluang, 2021 <i>Status and Classification of Village/Kelurahan in Keluang Subdistrict, 2021</i>	17
3.1	PENDUDUK POPULATION	
3.1.1	Penduduk, Laju Pertumbuhan Penduduk, Distribusi Persentase Penduduk, Kepadatan Penduduk, Rasio Jenis Kelamin Penduduk Menurut Desa/Kelurahan di Kecamatan Keluang, 2021 <i>Population, Population Growth Rate, Percentage Distribution of Population, Population Density, and Population Sex Ratio by Village/Kelurahan in Keluang Subdistrict, 2021</i>	26
3.1.2	Jumlah Penduduk Menurut Kelompok Umur dan Jenis Kelamin di Kecamatan Keluang, 2021	29
4.1	PENDIDIKAN EDUCATION	
4.1.1	Banyaknya Desa/Kelurahan yang Memiliki Fasilitas Sekolah Menurut Tingkat Pendidikan di Kecamatan Keluang, 2019-2021 <i>Number of Village/Kelurahan which have Education Facilities by Education Level in Keluang Subdistrict, 2019-2021</i>	39
4.1.2	Jumlah Sekolah Menurut Tingkat Pendidikan di Kecamatan Keluang, 2021 <i>Number of Schools by Education Level in Keluang Subdistrict, 2021</i>	40
4.1.3	Jumlah Guru Menurut Tingkat Pendidikan di Kecamatan Keluang, 2021 <i>Number of Teachers by Education Level in Keluang Subdistrict, 2021 ..</i>	41
4.1.4	Jumlah Murid Menurut Tingkat Pendidikan di Kecamatan Keluang, 2021 <i>Number of Pupils by Education Level in Keluang Subdistrict, 2021</i>	42
4.1.5	Jumlah Akademi/Perguruan Tinggi Menurut Desa/Kelurahan di Kecamatan Keluang, 2021 <i>Number of Academy/University by Village/Kelurahan in Keluang Subdistrict, 2021</i>	43

4.1.6	Kemudahan untuk Mencapai Sarana Pendidikan Terdekat bagi Desa/Kelurahan yang Tidak Ada Sarana Pendidikan Menurut Desa/Kelurahan di Kecamatan Keluang, 2021 <i>Ease of Reaching the nearest Educational Facilities for Village/Kelurahan that do not have Educational Facilities by Village/Kelurahan in Keluang Subdistrict, 2021</i>	44
4.2	KESEHATAN HEALTH	
4.2.1	Banyaknya Desa/Kelurahan yang Memiliki Sarana Kesehatan di Kecamatan Keluang, 2021 <i>Number of Village which have Health Facilities in Keluang Subdistrict, 2019-2021</i>	46
4.2.2	Banyaknya Warga Penderita Gizi Buruk Menurut Desa/ Kelurahan di Kecamatan Keluang, 2020 dan 2021 <i>Number of People with Malnutrition According to the Village/Kelurahan in Keluang Subdistrict, 2020 and 2021</i>	47
4.2.3	Banyaknya Sarana Kesehatan Menurut Desa/Kelurahan dan Jenis Sarana Kesehatan di Kecamatan Keluang, 2021 <i>Number of Healthy Facilities by Village/Kelurahan and By Healthy Facilities in Keluang Subdistrict, 2021</i>	48
4.2.4	Kemudahan untuk Mencapai Sarana Kesehatan Terdekat bagi Desa/Kelurahan yang Tidak Ada Sarana Kesehatan Menurut Desa/Kelurahan di Kecamatan Keluang, 2021 <i>Ease of Reaching the nearest Healthy Facilities for Villages/Kelurahan that do not have Healthy Facilities by Village/Kelurahan in Keluang Subdistrict, 2021</i>	52
4.2.5	Jumlah Tenaga Kesehatan di Kecamatan Keluang, 2021 <i>Number of Health Human Resources in Keluang Subdistrict, 2021</i>	56
4.3	PERUMAHAN DAN LINGKUNGAN HOUSING AND ENVIRONMENT	
4.3.1	Banyaknya Desa/Kelurahan Menurut Sumber Air Minum Sebagian Besar Keluarga di Kecamatan Keluang , 2019–2021 <i>Number of Villages/Kelurahan by Drinking Water Source of Majority Family in Keluang Subdistrict, 2019–2021</i>	57

4.3.2	Banyaknya Keluarga Menurut Desa/Kelurahan dan Jenis Pengguna Listrik di Kecamatan Keluang, 2021 <i>Number of Family by Villages/Kelurahan and Type of Electricity Consumer in Keluang Subdistrict, 2021</i>	58
4.3.3	Banyaknya Desa/Kelurahan Menurut Sumber Penerangan Jalan Utama Desa/Kelurahan di Kecamatan Keluang, 2019–2021 <i>Number of Villages/Kelurahan by Source of Villages/Kelurahan's Main Street Illumination in Keluang Subdistrict, 2019–2021.....</i>	59
4.3.4	Banyaknya Desa/Kelurahan Menurut Penggunaan Fasilitas Tempat Buang Air Besar Sebagian Besar Keluarga di Kecamatan Keluang, 2019-2021 <i>Number of Villages/Kelurahan by Use of Defecation Facilities for Most Families in Keluang Subdistrict, 2019-2021</i>	60
4.3.5	Banyaknya Desa/Kelurahan Menurut Jenis Bahan Bakar untuk Memasak yang Digunakan Keluarga di Kecamatan Keluang, 2021 <i>Number of Villages/Kelurahan by Type of Cooking Fuel Used by Family in Keluang Subdistrict, 2021</i>	61
4.4	AGAMA & SOSIAL LAINNYA RELIGION & OTHER SOCIAL AFFAIRS	
4.4.1	Jumlah Tempat Peribadatan Menurut Desa/Kelurahan di Kecamatan Keluang, 2021 <i>Number of Worship Places by Villages/Kelurahan in Keluang Subdistrict, 2021</i>	62
4.4.2	Banyaknya Kejadian Bencana Alam Menurut Desa/Kelurahan dan Jenis Bencana Alam di Kecamatan Keluang, 2021 <i>Number of Natural Disasters by Village/Kelurahan and Types of Natural Disasters in Keluang Subdistrict, 2021</i>	64
4.4.3	Banyaknya Korban Jiwa Akibat Bencana Alam Menurut Desa/Kelurahan dan Jenis Bencana Alam di Kecamatan Keluang, 2021 <i>Number of Casualties Due to Natural Disasters by Village/Kelurahan and Types of Natural Disasters in Keluang Subdistrict, 2021</i>	67
4.4.4	Keberadaan Fasilitas/Upaya Antisipasi/Mitigasi Bencana Alam Menurut Desa/Kelurahan di Kecamatan Keluang, 2021 <i>Number of Casualties Due to Natural Disasters by Village/Kelurahan and Types of Natural Disasters in Keluang Subdistrict, 2021</i>	70

4.4.5	<p>Banyaknya Desa/Kelurahan yang Memiliki Kelompok Kegiatan Olahraga Menurut Jenis Olahraga dan Ketersediaan Fasilitas/ Lapangan Olahraga di Kecamatan Keluang, 2021 <i>Number of Villages/Kelurahan that Have Groups of Sports Activities by Type of Sports and Availability of Facilities/Sports Fields in Keluang Subdistrict, 2021</i></p>	72
4.4.6	<p>Banyaknya Embung Desa Menurut Desa/Kelurahan di Kecamatan Keluang, 2020 dan 2021 <i>Number of Village Embungs by Village/Kelurahan in Keluang Subdistrict, 2020 and 2021</i>.....</p>	73
4.4.7	<p>Jumlah Kelompok Karang Taruna dan Anggotanya Menurut Desa/ Kelurahan di Kecamatan Keluang, 2021 <i>Number of Youth Organizations and Members by Village/Kelurahan in Keluang Subdistrict, 2021</i></p>	74
5.1 HORTIKULTURA		
HORTICULTURE		
5.1.1	<p>Luas Panen Tanaman Sayuran dan Buah-buahan Semusim Menurut Jenis Tanaman di Kecamatan Keluang (ha), 2018–2021 <i>Harvested Area of Seasonal Vegetables and Fruits by Kind of Plant in Keluang Subdistrict (ha), 2018–2021</i></p>	80
5.1.2	<p>Produksi Tanaman Sayuran dan Buah-buahan Semusim Menurut Jenis Tanaman di Kecamatan Keluang (kuintal), 2018–2021 <i>Production of Seasonal Vegetables and Fruits by Kind of Plant in Keluang Subdistrict (quintal), 2018–2021</i>.....</p>	82
5.1.3	<p>Luas Panen Tanaman Biofarmaka Menurut Jenis Tanaman di Kecamatan Keluang (m²), 2018–2021 <i>Harvested Area of Medicinal Plants by Kind of Plant in Keluang Subdistrict (m²), 2018–2021</i>.....</p>	84
5.1.4	<p>Produksi Tanaman Biofarmaka Menurut Jenis Tanaman di Kecamatan Keluang (kg), 2018–2021 <i>Production of Medicinal Plants by Kind of Plant in Keluang Subdistrict (kg), 2018–2021</i></p>	85

5.1.5	Luas Panen Tanaman Hias Menurut Jenis Tanaman di Kecamatan Keluang (m ²), 2018–2021 <i>Harvested Area of Ornamental Plants by Kind of Plant in Keluang Subdistrict (m²), 2018–2021</i>	86
5.1.6	Produksi Tanaman Hias Menurut Jenis Tanaman di Kecamatan Keluang (tangkai), 2018–2021 <i>Production of Ornamental Plants by Kind of Plant in Keluang Subdistrict (stalks), 2018–2021</i>	87
5.1.7	Produksi Buah-Buahan dan Sayuran Tahunan Menurut Jenis Tanaman di Kecamatan Keluang (kuintal), 2018–2021 <i>Production of Annual Fruits and Vegetables by Kind of Plant in Keluang Subdistrict (quintal), 2018–2021</i>	88
5.1.8	Luas Lahan Sawah (ha) Menurut Sistem Pengairan di Kecamatan Keluang, 2021 <i>Area of Wetland (ha) by Irrigation System in Keluang Subdistrict, 2021</i>	90
5.1.9	Luas Lahan Sawah (ha) Menurut Penggunaan Lahan di Kecamatan Keluang, 2021 <i>Area of Wetland (ha) by Land Area in Keluang Subdistrict, 2021</i>	91
6.1	PARIWISATA TOURISM	
6.1.1	Jumlah Sarana Akomodasi Menurut Desa/Kelurahan dan Jenis Akomodasi di Kecamatan Keluang, 2021 <i>Number of Accomodation Facilities by Villages/Kelurahan and Type of Accomodation in Keluang Subdistrict, 2021</i>	98
6.2	TRANSPORTASI TRANSPORTATION	
6.2.1	Prasarana dan Sarana Transportasi Antar Desa/Kelurahan Menurut Desa/Kelurahan di Kecamatan Keluang, 2021 <i>Inter-Villages/Kelurahan Transportation Infrastructure and Facilities by Villages/Kelurahan in Keluang Subdistrict, 2021</i>	99

6.2.2	Keberadaan Kantor Pos/ Pos Pembantu/ Rumah Pos dan Perusahaan/ Agen Jasa Ekspedisi Swasta Menurut Desa/Kelurahan di Kecamatan Keluang, 2021 <i>Existence of Post Office / Expedition by Village/Kelurahan in Keluang District, 2021</i>	101
6.3	KOMUNIKASI COMMUNICATION	
6.3.1	Jumlah Menara Telepon seluler dan Operator Layanan Komunikasi Telepon Seluler Menurut Desa/Kelurahan di Kecamatan Keluang, 2021 <i>Number of Base Transceiver Station (BTS) and Cellular Phone Communication Service Operators by Villages/Kelurahan in Keluang Subdistrict, 2021</i>	102
6.3.2	Kekuatan Sinyal Telepon Seluler dan Jenis Sinyal Internet Telepon Seluler Menurut Desa/Kelurahan di Kecamatan Keluang, 2021 <i>The Strenght of Celular Phone Signal by Villages/Kelurahan in Keluang Subdistrict, 2021</i>	103
7.1	PERBANKAN BANKING	
7.1.1	Banyaknya Sarana Lembaga Keuangan Bank Menurut Desa/ Kelurahan dan Jenis Bank di Kecamatan Keluang, 2021 <i>Number of Bank by Village/Kelurahan and Type of Bank in Keluang Subdistrict, 2021</i>	110
7.2	KOPERASI COOPERATIVE	
7.2.1	Banyaknya Koperasi Aktif Menurut Menurut Desa/Kelurahan dan Jenis Koperasi di Kecamatan Keluang, 2021 <i>Number of Cooperative by Village/Kelurahan and Type of Cooperative in Keluang, 2021</i>	111

**7.3 PERDAGANGAN
TRADE**

7.3.1	Banyaknya Sarana Perdagangan Menurut Desa/Kelurahan dan Jenis Sarana Perdagangan di Kecamatan Keluang, 2021 <i>Number of Trade Facilities by Village/Kelurahan and Type of Trade Facilities in Keluang Subdistrict, 2021</i>	113
7.3.2	Banyaknya Industri Menurut Desa/Kelurahan di Kecamatan Keluang, 2021 <i>Number of Industry by Villages/Kelurahan in Keluang Subdistrict, 2021</i>	116

DAFTAR GAMBAR/LIST OF FIGURES

		Halaman Page
1.1	Luas Daerah menurut Desa/Kelurahan (%), 2021 <i>Total Area by Village/Kelurahan (%), 2021</i>	4
1.2	Jarak ke Ibukota Kecamatan Menurut Desa/Kelurahan di Kecamatan Keluang (km), 2021 <i>Distance to the Subdistrict Capital by Village/Kelurahan in Keluang Subdistrict (km), 2021</i>	5
2.1	Banyaknya Satuan Lingkungan Setempat (SLS) Terkecil di Kecamatan Keluang, 2021 <i>Number of Smallest Local Environmental Units (SLS) in Keluang Subdistrict, 2021</i>	12
2.2	Jumlah Aparat Pemerintah Desa di Kecamatan Keluang, 2021 <i>Number of Village Government Apparatus in Keluang Subdistrict, 2021</i>	13
3.1	Jumlah Penduduk dan Laju Pertumbuhan Penduduk Menurut Desa/Kelurahan, 2021 <i>Population and Population Growth Rate by Village/Kelurahan, 2021</i> .	24
3.2	Jumlah Penduduk Menurut Kelompok Umur dan Jenis Kelamin di Kecamatan Keluang, 2021 <i>Population By Age Groups and Gender in Keluang Subdistrict, 2021</i> ...	25
4.1	Banyaknya Desa/Kelurahan yang Memiliki Fasilitas Sekolah Menurut Tingkat Pendidikan di Kecamatan Keluang, 2019-2021 <i>Number of Village/Kelurahan which have Education Facilities by Education Level in Keluang Subdistrict, 2019-2021</i>	37
4.2	Banyaknya Desa/Kelurahan yang Memiliki Sarana Kesehatan di Kecamatan Keluang, 2019-2021 <i>Number of Village/Kelurahan which have Health Facilities in Keluang Subdistrict, 2019-2021</i>	38
5.1	Luas Panen Tanaman Sayuran dan Buah-buahan Semusim Menurut Jenis Tanaman di Kecamatan Keluang (ha), 2018-2021 <i>Harvested Area of Seasonal Vegetables and Fruits by Kind of Plant in Keluang Subdistrict (ha), 2018-2021</i>	78

	Halaman Page	
5.2	Produksi Tanaman Sayuran dan Buah-buahan Semusim Menurut Jenis Tanaman di Kecamatan Keluang (kuintal), 2018–2021 <i>Production of Seasonal Vegetables and Fruits by Kind of Plant in Keluang Subdistrict (quintal), 2018–2021</i>	79
6.1	Jumlah Kantor Pos/ Pos Pembantu/ Rumah Pos dan Perusahaan/ Agen Jasa Ekspedisi Swasta di Kecamatan Keluang, 2021 <i>Number of of Post Office / Expedition in Keluang Subdistrict, 2021</i>	96
6.2	Jumlah Menara Telepon seluler dan Operator Layanan Komunikasi Telepon Seluler Menurut Desa/Kelurahan di Kecamatan Keluang, 2021 <i>Number of Base Transceiver Station (BTS) and Cellular Phone Communication Service Operators by Villages/Kelurahan in Keluang Subdistrict, 2021</i>	97
7.1	Banyaknya Sarana Lembaga Keuangan Bank Menurut Desa/ Kelurahan dan Jenis Bank di Kecamatan Keluang, 2021 <i>Number of Bank by Village/Kelurahan and Type of Bank in Keluang Subdistrict, 2021</i>	108
7.2	Banyaknya Koperasi Aktif Menurut Menurut Desa/Kelurahan dan Jenis Koperasi di Kecamatan Keluang, 2021 <i>Number of Cooperative by Village/Kelurahan and Type of Cooperative in Keluang Subdistrict, 2021</i>	109

BAB 1 GEOGRAFI DAN IKLIM

Geography and Climate



ULASAN

Secara administratif Kecamatan Keluang terdiri dari 14 (empat belas) desa dengan luas wilayah sekitar 40.057 Ha / 400,57 Km². Jika dilihat dari luas setiap desa yang terdapat di Kecamatan Keluang, maka desa yang memiliki luas wilayah terbesar adalah Desa Dawas (dengan luas wilayah 10.357 Ha), sedangkan Desa Sri Damai merupakan desa yang memiliki luas wilayah terkecil (yaitu 352 Ha).

Secara umum, keadaan topografi Kecamatan Keluang terdiri dari dataran rendah dengan ketinggian kurang dari 200 meter di atas permukaan laut. Adapun desa dengan ketinggian wilayah paling rendah adalah Desa Dawas dengan ketinggian 12 meter di atas permukaan laut.

Batas-batas Kecamatan Keluang adalah sebagai berikut:

- Sebelah Utara berbatasan dengan Kecamatan Bayung Lencir
- Sebelah Selatan berbatasan dengan Kecamatan Sungai Lilin
- Sebelah Timur berbatasan dengan Kecamatan Sungai Lilin
- Sebelah Barat berbatasan dengan Kecamatan Batanghari Leko

DESCRIPTION

Administratively, the Keluang Subdistrict consists of 14 (fourteen) villages with an area of about 40,057 Ha / 400.57 Km². When viewed from the area of each village in Keluang subdistrict, the village with the largest area is Dawas Village (with an area of 10,357 Ha), while Sri Damai Village is the village with the smallest area (i.e. 352 Ha).

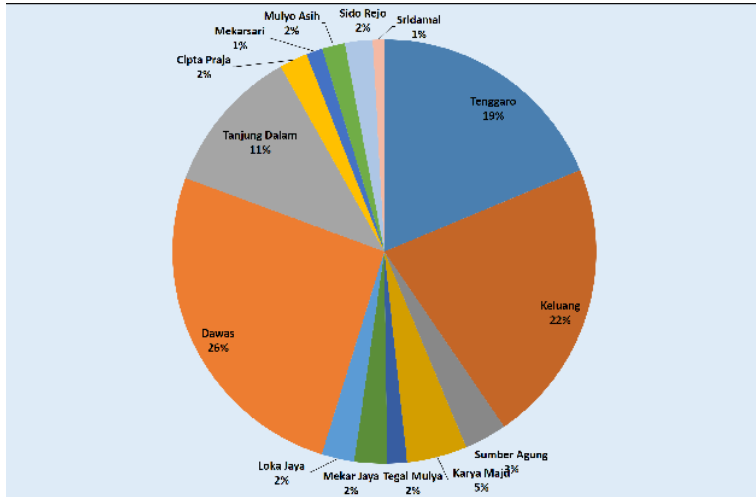
In general, the topography of Keluang Subdistrict consists of lowlands with an altitude of less than 200 meters above sea level. The village with the lowest altitude is Dawas Village with a height of 12 meters above sea level. The boundaries of Keluang Subdistrict are as follows:

The boundaries of the Keluang Subdistrict are as follows:

- *To the north, it is bordered by Bayung Lencir Subdistrict*
- *To the south, it is bordered by Sungai Lilin Subdistrict*
- *In the east, it is bordered by Sungai Lilin Subdistrict*
- *West side is bordered by Batanghari Leko Subdistrict*

Gambar 1.1
Figures

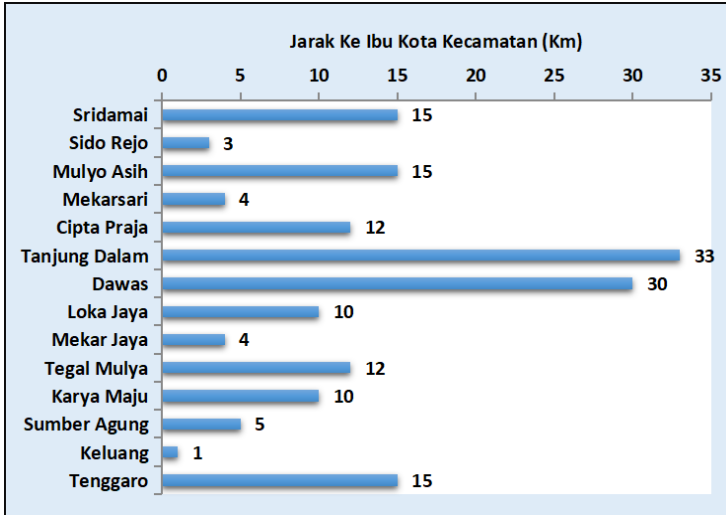
Luas Daerah menurut Desa/Kelurahan (%), 2021
Total Area by Village/Kelurahan (%), 2021



Sumber/Source: Kantor Kecamatan Keluang/Keluang Subdistrict Office

Gambar 1.2
Figures

Jarak ke Ibukota Kecamatan Menurut Desa/Kelurahan di Kecamatan Keluang (km), 2021
Distance to the Subdistrict Capital by Village/Kelurahan in Keluang Subdistrict (km), 2021



Sumber/Source: Kantor Kecamatan Keluang/Keluang Subdistrict Office

1.1 KEADAAN GEOGRAFI GEOGRAPHY CONDITION

Tabel 1.1.1 **Luas Daerah dan Persentase terhadap Luas Kecamatan di Kecamatan Keluang, 2021**
Table 1.1.1 **Total Area and Percentage to Subdistrict Area in Keluang Subdistrict, 2021**

Desa/Kelurahan <i>Village/Kelurahan</i>	Luas <i>Total Area</i> (km ² /sq,km)	Persentase terhadap Luas <i>Percentage to Subdistrict Area</i> Kecamatan (persen)
(1)	(2)	(3)
Tenggaro	75,00	18,72
Keluang	87,00	21,72
Sumber Agung	13,00	3,26
Karya Maju	18,40	4,59
Tegal Mulya	6,00	1,50
Mekar Jaya	10,00	2,50
Loka Jaya	10,00	2,50
Dawas	103,57	25,86
Tanjung Dalam	45,00	11,23
Cipta Praja	8,60	2,15
Mekar Sari	5,00	1,25
Mulyo Asih	7,00	1,75
Sido Rejo	8,48	2,12
Sridamai	3,52	0,88
Keluang	400,57	100

Sumber/Source: Kantor Kecamatan Keluang/ Keluang Subdistrict Office

Tabel
Table 1.1.2

Tinggi Wilayah dan Jarak ke Ibukota Kecamatan Keluang Menurut Desa/Kelurahan di Kecamatan Keluang, 2021
Altitude and Distance to the Capital of Keluang Subdistrict by Village/Kelurahan in Keluang Subdistrict, 2021

Desa/Kelurahan Village/Kelurahan	Tinggi Wilayah (mdpl) Attitude (m.a.sl)	Jarak ke Ibukota Kecamatan Distance to Subdistrict Capital
(1)	(2)	(3)
Tenggaro	14	15
Keluang	14	1
Sumber Agung	13	5
Karya Maju	14	10
Tegal Mulya	13	12
Mekar Jaya	14	4
Loka Jaya	13	10
Dawas	12	30
Tanjung Dalam	14	33
Cipta Praja	13	12
Mekar Sari	13	4
Mulyo Asih	14	15
Sido Rejo	14	3
Sridamai	14	15

Sumber/Source: Kantor Kecamatan Keluang/Keluang Subdistrict Office

Tabel
Table 1.1.3

Nama Kepala Desa/Lurah dan Alamat Kantor masing-masing Desa/Kelurahan di Kecamatan Keluang, 2021
Name of Village Head/Lurah and Office Address of Village/ Kelurahan in Keluang Subdistrict, 2021

Desa/Kelurahan Village/Kelurahan	Nama Kepala Desa/Lurah Name of Village Head/Lurah	Alamat Kantor Desa/Kelurahan Address of Village/ Kelurahan Office
(1)	(2)	(3)
Tenggaro	Suhardi	Tenggaro
Keluang	Fahrur Rozi, S. I.P., M. Si.	Keluang
Sumber Agung	Tunarto	Sumber Agung
Karya Maju	Yas Budaya,S.H	Karya Maju
Tegal Mulya	Junali	Tegal Mulya
Mekar Jaya	Widarlono	Mekar Jaya
Loka Jaya	Supriyono	Loka Jaya
Dawas	Amsar	Dawas
Tanjung Dalam	Riduan	Tanjung Dalam
Cipta Praja	Ahmad Zainuri	Cipta Praja
Mekar Sari	Susanto	Mekar Sari
Mulyo Asih	Sunarsih	Mulyo Asih
Sido Rejo	Pujiono, S.H	Sido Rejo
Sridamai	Darlin Basri	Sridamai

Sumber/Source: Kantor Kecamatan Keluang/Keluang Subdistrict Office

BAB 2

PEMERINTAHAN

Government



ULASAN

Sampai tahun 2021 secara administratif, dari keseluruhan desa/kelurahan yang terdapat di Kecamatan Keluang 13 diantaranya masih berstatus desa dan sudah terdapat 1 kelurahan yaitu Kelurahan Keluang. Dari seluruh desa tersebut, rata-rata jumlah jenjang SLS di bawah desa/kelurahan sebanyak 2 (dua) jenjang. Hanya Desa Tanjung Dalam yang memiliki 1 (satu) jenjang SLS dibawah desa.

Setiap desa/kelurahan di Kecamatan Keluang sudah memiliki aparat pemerintah desa yang lengkap mulai dari kepala desa/lurah, sekretaris desa serta kaur, pelaksana teknis, pelaksana wilayah dan pegawai desa/kelurahan lainnya seperti hansip dan lain sebagainya.

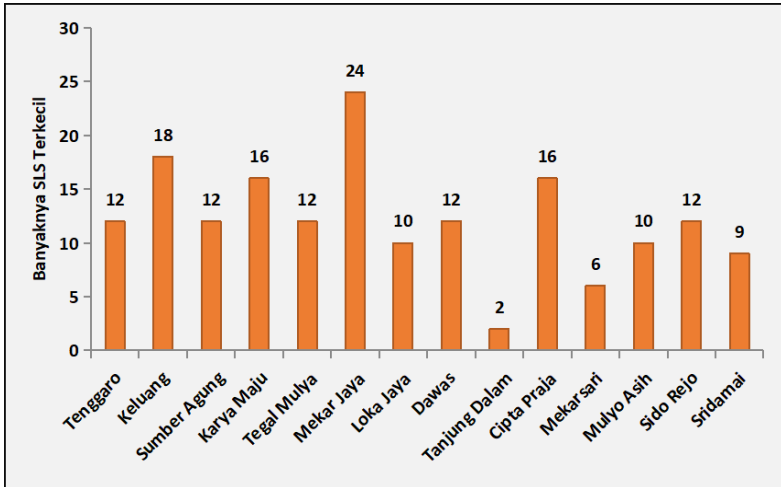
DESCRIPTION

Until 2021 administratively, Keluang Subdistrict has 10 villages and 1 kelurahan. From all these villages, the average numbers of SLS levels below the villages/urban village is 2 (two) levels. Only Tanjung Dalam Village has 1 (one) SLS level below the village.

Every villages/kelurahan in Keluang Subdistrict already have it's own villages government apparatuses such as village head/lurah, village secretary, technical implementers, regional implementers, other villages/urban villages employees.

Gambar 2.1
Figures

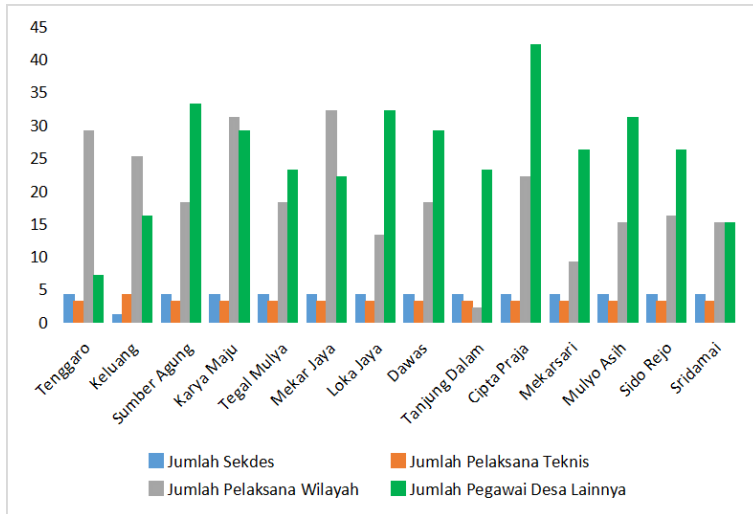
Banyaknya Satuan Lingkungan Setempat (SLS) Terkecil di Kecamatan Keluang, 2021
Number of Smallest Local Environmental Units (SLS) in Keluang Subdistrict, 2021



Sumber/Source: BPS, Pendataan Potensi Desa (Podes) 2021/BPS-Statistics Indonesia, Village Potential Data Collecting 2021

Gambar 2.2
Figures

Jumlah Aparat Pemerintah Desa di Kecamatan Keluang, 2021
Number of Village Government Apparatus in Keluang Subdistrict, 2021



Sumber/Source: BPS, Pendataan Potensi Desa (Podes) 2021/BPS-Statistics Indonesia, Village Potential Data Collecting 2021

2.1 WILAYAH ADMINISTRATIF ADMINISTRATIVE AREA

Tabel
Table 2.1.1 **Banyak Jenjang Satuan Lingkungan Setempat (SLS) di Bawah Desa/Kelurahan dan Banyaknya SLS Terkecil di Kecamatan Keluang, 2021**
Number of Levels of Local Environmental Units (SLS) under the Village/Kelurahan and Number of Smallest SLS in Keluang Subdistrict, 2021

Desa/Kelurahan <i>Village/Kelurahan</i>	Banyak jenjang SLS di Bawah Desa/Kelurahan <i>Number of LS levels below the village/kelurahan</i>	Banyaknya SLS Terkecil <i>Number of Local Environmental Units (SLS)</i>
(1)	(2)	(3)
Tenggaro	2	12
Keluang	2	18
Sumber Agung	2	12
Karya Maju	2	16
Tegal Mulya	2	12
Mekar Jaya	2	24
Loka Jaya	2	10
Dawas	2	12
Tanjung Dalam	1	2
Cipta Praja	2	16
Mekar Sari	2	6
Mulyo Asih	2	10
Sido Rejo	2	12
Sridamai	2	9
Keluang	27	171

Sumber/Source: BPS, Pendataan Potensi Desa (Podes) 2021/BPS-Statistics Indonesia, Village Potential Data Collecting 2021

2.2 APARAT PEMERINTAH GOVERNMENT APPARATUS

Tabel 2.2.1 **Kelengkapan Aparat Pemerintah Desa di Kecamatan Keluang, 2021**
Table 2.2.1 **Completeness of Village Government Apparatus in Keluang Subdistrict, 2021**

Desa/Kelurahan Village/Kelurahan	Kepala Desa/ Lurah	Sekretaris Desa	Ketua BPD
(1)	(2)	(3)	(4)
Tenggaro	Ada	Ada	Ada
Keluang	Ada	Ada	Tidak Ada
Sumber Agung	Ada	Ada	Ada
Karya Maju	Ada	Ada	Ada
Tegal Mulya	Ada	Ada	Ada
Mekar Jaya	Ada	Ada	Ada
Loka Jaya	Ada	Ada	Ada
Dawas	Ada	Ada	Ada
Tanjung Dalam	Ada	Ada	Ada
Cipta Praja	Ada	Ada	Ada
Mekar Sari	Ada	Ada	Ada
Mulyo Asih	Ada	Ada	Ada
Sido Rejo	Ada	Ada	Ada
Sridamai	Ada	Ada	Ada

Sumber/Source: BPS, Pendataan Potensi Desa (Podes) 2021/BPS-Statistics Indonesia, Village Potential Data Collecting 2021

Tabel
Table 2.2.2

Jumlah Aparat Pemerintah Desa di Kecamatan Keluang, 2021
Number of Village Government Apparatus in Keluang Subdistrict, 2021

Desa/Kelurahan Village/Kelurahan	Jumlah Sekdes/ kelurahan (Kaur keuangan, dll) Number of Sekdes/ kelurahan (financial head, etc.)	Pelaksana teknis (kasi kesejahteraan, dll) Technical implementer (giving welfare, etc.)	Pelaksana wilayah (kadus, ketua RT, dll) Regional implementers (head of village, head of RT, etc.)	Pegawai desa/ kelurahan lainnya (hansip, dll) Other village/ kelurahan employees (Hansip, etc.)
(1)	(2)	(3)	(4)	(5)
Tenggaro	4	3	29	7
Keluang	1	4	25	16
Sumber Agung	4	3	18	33
Karya Maju	4	3	31	29
Tegal Mulya	4	3	18	23
Mekar Jaya	4	3	32	22
Loka Jaya	4	3	13	32
Dawas	4	3	18	29
Tanjung Dalam	4	3	2	23
Cipta Praja	4	3	22	42
Mekar Sari	4	3	9	26
Mulyo Asih	4	3	15	31
Sido Rejo	4	3	16	26
Sridamai	4	3	15	15
Keluang	53	43	263	354

Sumber/Source: BPS, Pendataan Potensi Desa (Podes) 2021/BPS-Statistics Indonesia, Village Potential Data Collecting 2021

Tabel
Table 2.2.3

Status dan Klasifikasi Desa/Kelurahan di Kecamatan Keluang, 2021
Status and Classification of Village/Kelurahan in Keluang Subdistrict, 2021

Desa/Kelurahan Village/Kelurahan	Status Status	Klasifikasi Classification
(1)	(2)	(3)
Tenggaro	Desa	Definitif
Keluang	Desa	Definitif
Sumber Agung	Desa	Definitif
Karya Maju	Desa	Definitif
Tegal Mulya	Desa	Definitif
Mekar Jaya	Desa	Definitif
Loka Jaya	Desa	Definitif
Dawas	Desa	Definitif
Tanjung Dalam	Kelurahan	Definitif
Cipta Praja	Desa	Definitif
Mekar Sari	Desa	Definitif
Mulyo Asih	Desa	Definitif
Sido Rejo	Desa	Definitif
Sridamai	Desa	Definitif

Sumber/Source : Kantor Kecamatan Keluang/ Keluang Subdistrict Office

BAB 3 PENDUDUK

Population



ULASAN

Pembangunan yang dilaksanakan oleh pemerintah suatu daerah memiliki sasaran utama untuk meningkatkan kesejahteraan penduduk yang ada di dalam daerah tersebut. Untuk itu pemerintah daerah telah melaksanakan berbagai upaya dalam rangka mengantisipasi masalah kependudukan. Usaha untuk menekan laju pertumbuhan penduduk juga telah dilakukan oleh pemerintah melalui Program Keluarga Berencana yang telah dimulai sejak awal tahun 1970-an. Akan tetapi, semua usaha tersebut tidak akan memiliki arti jika tanpa dukungan dari seluruh lapisan penduduk yang mendiami daerah tersebut.

Pada tahun 2021, jumlah penduduk di Kecamatan Keluang berdasarkan data Dinas Kependudukan dan Pencatatan Sipil Kabupaten Musi Banyuasin berjumlah 33.858 jiwa. Dengan Berdasarkan jumlah penduduk dan luas wilayahnya dapatlah diketahui kepadatan penduduk di Kecamatan Keluang yaitu 84,52 jiwa setiap Km² (Informasi selengkapnya disajikan dalam tabel 3.1.1)

Jika diamati jumlah penduduk per desa di Kecamatan Keluang, maka terlihat bahwa Kelurahan Keluang merupakan desa/kelurahan yang memiliki jumlah penduduk terbesar, yaitu 5.406 jiwa. Sedangkan desa/kelurahan yang memiliki jumlah penduduk terkecil adalah Desa Sridamai dengan jumlah penduduk

DESCRIPTION

The development that carried out by the government of a region has the main goal of improving the welfare of the population in the area. For this reason, local governments have carried out various efforts to anticipate population problems. Efforts to suppress the rate of population growth have also been carried out by the government through the Family Planning Program which has been started since the early 1970s. However, all of these efforts would be meaningless without the support of all levels of the population who inhabit the area.

Growth In 2021, the population in Keluang Subdistrict based on Departement of Population and Civil Registration of Musi Banyuasin Regency data is 33,858 people. Based on the total population and area, it can be seen that the population density in Keluang Subistrict is 84.52 people per Km² (Full information is presented in table 3.1.1).

If we look at the number of residents per village in Keluang Subdistrict, it can be seen that Keluang Urban Village is the village that has the largest population, which is 5,406 people. Meanwhile, the village/kelurahan with the smallest population is Sridamai Village with a population of 650 people. As we can see from the population density per

sebanyak 650 jiwa. Dilihat dari kepadatan penduduk per kilometer, Desa Tegal Mulyo merupakan wilayah yang memiliki kepadatan penduduk terbesar yaitu 371,33 jiwa per Km², sedangkan Desa Tenggara merupakan desa yang memiliki kepadatan penduduk terkecil yaitu 17,93 jiwa per Km².

Persebaran dan Kepadatan Penduduk sebagai obyek sekaligus subyek utama pembangunan merupakan pokok yang selalu menjadi perhatian pemerintah. Pertumbuhan penduduk yang terlampau tinggi akan menjadi beban bagi suatu daerah manakala penduduk di wilayah tersebut sudah padat, tetapi sebaliknya pertumbuhan penduduk yang tinggi justru diharapkan guna mempercepat proses pembangunan di daerah yang masih jarang penduduknya. Oleh karenanya penyebaran penduduk yang merata perlu mendapat perhatian guna memancing kegairahan pembangunan di Kecamatan Keluang.

Pada Tahun 2021, rasio jenis kelamin Kecamatan Keluang berada di atas 100 yaitu sebesar 103,62. Ini mengindikasikan bahwa jumlah penduduk laki-laki lebih banyak daripada jumlah penduduk perempuan.

Komposisi penduduk menurut golongan umur di Kecamatan Keluang masih menunjukkan dominasi penduduk usia muda yang jumlahnya lebih besar. Penduduk usia (0-14) tahun dan penduduk yang berusia 65 tahun ke atas diasumsikan sebagai penduduk

kilometer, Tegal Mulyo Village has the highest population density of 371.33 people per Km², while Tenggara Village is the village that has the smallest population density of 17.93 people per Km².

The population as the object as well as the main subject of development is a subject that has always been a concern of the government. Population growth that is too high will be a burden for an area when the population in the area is already dense, but on the contrary, high population growth is expected to accelerate the development process in areas that are still sparsely populated. Therefore, the even distribution of the population needs attention in order to provoke the excitement of development in the Keluang Subdistrict.

In 2021, the sex ratio of Keluang Subdistrict is above 100, which is 103.62. This indicates that the male population is greater than the female population.

The composition of the population by age group in the Sinar Peninjau Subdistrict still shows the dominance of the younger population, which is larger in number. Population aged (0-14) years and population aged 65 years and over are assumed to be non-productive population, while population aged (15-64) years are considered as productive

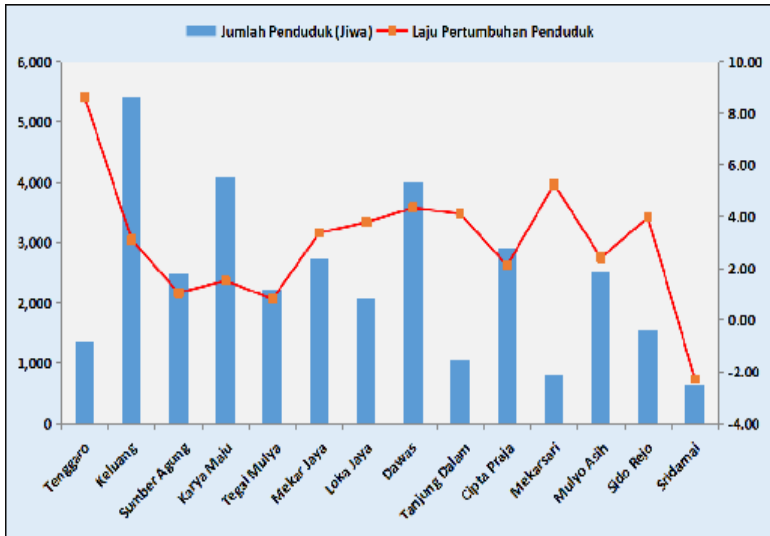
yang non produktif, sedangkan penduduk usia (15-64) tahun dianggap sebagai penduduk produktif yang diartikan mampu melakukan kegiatan yang bernilai secara ekonomis.

Tenaga Kerja adalah modal bagi geraknya roda pembangunan dan perekonomian suatu wilayah. Jumlah dan komposisi tenaga kerja akan terus mengalami perubahan seiring dengan berlangsungnya proses demografi dan proses pembangunan itu sendiri. Pada tahun 2021, di Kecamatan Keluang terdapat 23.484 penduduk usia kerja (usia produktif) dimana penduduk usia kerja adalah mereka yang berusia 15-64 tahun.

population which is defined as being able to carry out economically valuable activities.

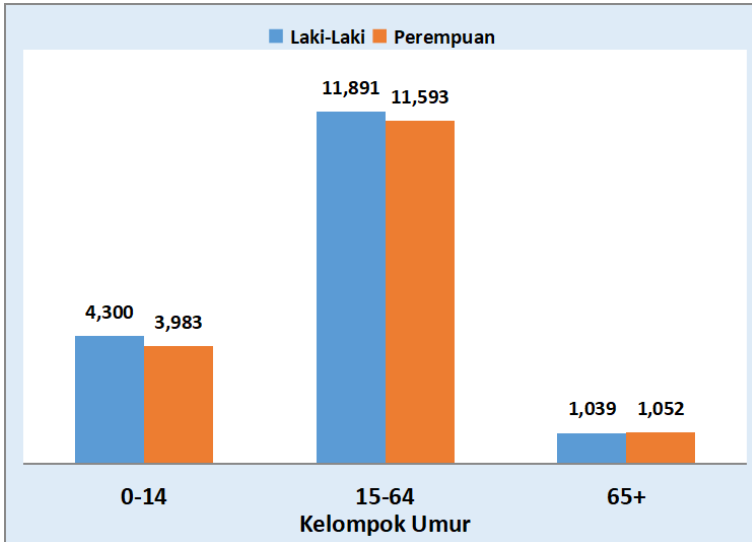
Labor is the capital for the movement of the wheels of development and the economy of a region. The number and composition of the workforce will continue to change along with the demographic process and the development process itself. In 2021, there are 23,484 people of working age (productive population) in the Keluang Subdistrict. The working age population is the population aged 15-64 years old.

Gambar 3.1 Jumlah Penduduk dan Laju Pertumbuhan Penduduk Menurut Desa/Kelurahan, 2021
Figures 3.1 Population and Population Growth Rate by Village/Kelurahan, 2021



Sumber/Source : Dinas Kependudukan dan Pencatatan Sipil Kabupaten Musi Banyuasin/ Population and Civil Registration Office of Musi Banyuasin Regency

Gambar 3.2 Jumlah Penduduk Menurut Kelompok Umur dan Jenis Kelamin di Kecamatan Keluang, 2021
Figures *Population By Age Groups and Gender in Keluang Subdistrict, 2021*



Sumber/Source: Dinas Kependudukan dan Pencatatan Sipil Kabupaten Musi Banyuasin/ *Population and Civil Registration Office of Musi Banyuasin Regency*

3.1 PENDUDUK POPULATION

Tabel 3.1.1 **Penduduk, Laju Pertumbuhan Penduduk, Distribusi Persentase Penduduk, Kepadatan Penduduk, Rasio Jenis Kelamin Penduduk Menurut Desa/Kelurahan di Kecamatan Keluang, 2021**
Population, Population Growth Rate, Percentage Distribution of Population, Population Density, and Population Sex Ratio by Village/Kelurahan in Keluang Subdistrict, 2021

Desa/Kelurahan <i>Village/Kelurahan</i>	Penduduk/Population		
	Laki-Laki/Male	Perempuan/Female	Jumlah/Total
(1)	(2)	(3)	(4)
Tenggaro	0,68	0,66	1,35
Keluang	2,72	2,68	5,41
Sumber Agung	1,28	1,22	2,49
Karya Maju	2,05	2,04	4,10
Tegal Mulya	1,10	1,13	2,23
Mekar Jaya	1,42	1,32	2,74
Loka Jaya	1,08	1,02	2,08
Dawas	2,11	1,90	4,02
Tanjung Dalam	0,52	0,52	1,04
Cipta Praja	1,47	1,44	2,91
Mekar Sari	0,42	0,38	0,80
Mulyo Asih	0,77	0,77	1,54
Sido Rejo	1,27	1,24	2,52
Sridamai	0,34	0,30	0,65
Keluang	17,23	16,63	33,86

Lanjutan Tabel/*Continued Table* 3.1.1

Desa/Kelurahan Village	Laju Pertumbuhan Penduduk per Tahun 2020-2021 Annual Population Growth Rate (%) 2020-2021	Persentase Penduduk (%) Percentage of Total Population
(1)	(5)	(6)
Tenggaro	3,12	15,97
Keluang	8,61	3,97
Sumber Agung	4,11	3,08
Karya Maju	4,35	11,86
Tegal Mulya	3,38	8,08
Mekar Jaya	1,05	7,35
Loka Jaya	1,52	12,10
Dawas	0,81	6,58
Tanjung Dalam	2,12	8,60
Cipta Praja	3,78	6,13
Mekar Sari	5,25	2,37
Mulyo Asih	3,97	4,55
Sido Rejo	2,41	7,43
Sridamai	-2,28	1,92
Keluang	2.91	100.00

Lanjutan Tabel/*Continued Table* 3.1.1

Desa/Kelurahan Village	Kepadatan Penduduk per km² Population Density per sq.km	Rasio Jenis Kelamin Population Sex Ratio
(1)	(7)	(8)
Tenggaro	62,14	102,87
Keluang	17,93	101,42
Sumber Agung	23,18	104,94
Karya Maju	38,79	100,54
Tegal Mulya	273,50	97,87
Mekar Jaya	191,54	107,20
Loka Jaya	222,66	103,83
Dawas	371,33	110,98
Tanjung Dalam	338,60	100,19
Cipta Praja	207,70	102,22
Mekar Sari	160,20	110,79
Mulyo Asih	181,84	102,33
Sido Rejo	359,29	100,78
Sridamai	184,66	115,23
Keluang	84,52	103,62

Sumber/*Source* : Dinas Kependudukan dan Pencatatan Sipil Kabupaten Musi Banyuasin/ *Population and Civil Registration Office of Musi Banyuasin Regency*

Tabel
Table 3.1.2

Jumlah Penduduk Menurut Kelompok Umur dan Jenis Kelamin di Kecamatan Keluang, 2021
Population By Age Groups and Gender in Kecamatan Keluang, 2021

Kelompok Umur <i>Age Group</i>	Jenis Kelamin <i>Sex</i>		
	Laki-Laki <i>Male</i>	Perempuan <i>Female</i>	Jumlah ¹ <i>Total¹</i>
(1)	(2)	(3)	(4)
0-14	4 300	3 983	8 283
15-64	11 891	11 593	23 484
65+	1 039	1 052	2 091
Keluang	17 230	16 628	33 858

Catatan/Note: ¹Terdapat penduduk yang umurnya tidak diketahui/ *There are residents whose age is unknown*

Sumber/Source: Dinas Kependudukan dan Pencatatan Sipil Kabupaten Musi Banyuasin/ *Population and Civil Registration Office of Musi Banyuasin Regency*

BAB 4 **SOSIAL DAN** **KESEJAHTERAAN** **RAKYAT**

Social and Welfare



ULASAN

Keadaan sosial suatu wilayah dapat digunakan sebagai indikator atau proxy (pendekatan) dalam mengamati dan menganalisa kualitas hidup penduduknya. Semakin maju dan berkualitas kehidupan penduduk suatu wilayah maka sarana sosial (seperti: sekolah, sarana kesehatan, akses informasi, dan lain-lain) akan semakin baik pula. Untuk mengetahui keadaan umum sosial penduduk Kecamatan Keluang pada tahun 2021 dapat dilihat dari beberapa indikator dalam bab ini.

Salah satu keberhasilan pembangunan di suatu daerah adalah apabila didukung oleh sumber daya yang berkualitas. Melalui jalur pendidikan, pemerintah berupaya dan berkehendak untuk meningkatkan kualitas sumber daya manusia penduduk, dengan tingkat pendidikan penduduk yang makin membaik maka dapat diharapkan kualitas kehidupan masyarakat juga akan membaik. Program Wajib belajar 6 tahun yang dilanjutkan dengan wajib belajar 9 tahun adalah bentuk upaya pemerintah dalam rangka merealisasikan tujuan di atas, sehingga dapat tercipta sumber daya manusia tangguh yang siap untuk bersaing pada era globalisasi.

Upaya yang telah dilakukan oleh pemerintah tentu saja membutuhkan dukungan dari semua pihak, terutama dukungan dari masyarakat itu sendiri. Untuk itu, pemerintah harus mampu memfasilitasi berbagai

DESCRIPTION

The social condition of an area can be used as an indicator or proxy (approach) in observing and analyzing the quality of life of its inhabitants. The more advanced and the quality of life for the residents of an area, the better social facilities (such as schools, health facilities, access to information, etc.) will be. To find out the general social condition of the residents of the Keluang Subdistrict in 2021, it can be seen from the following indicators in this chapter.

One of the successes of development in an area is if it is supported by quality resources. Through education, the government strives and intends to improve the quality of the population's human resources, with the education level of the population getting better, it can be expected that the quality of people's lives will also improve. The 6-year compulsory education program followed by 9-year compulsory education is a form of government effort in order to realize the above objectives, so that strong human resources can be created who are ready to compete in the era of globalization.

Efforts that have been made by the government of course require the support of all parties, especially the support of the community itself. For this reason, the government must be able to adequately facilitate various

sarana dan prasarana penunjang pendidikan secara memadai dengan memperhatikan pemerataan distribusinya ke semua wilayah. Sarana dan prasarana dimaksud baik sarana fisik seperti bangunan sekolah namun juga sarana non fisik seperti tenaga pengajar yang dari waktu ke waktu kualitasnya semakin membaik. Jumlah Sekolah Dasar yang ada di Kecamatan Keluang pada tahun 2021 berjumlah 25 unit. Keseluruhan sekolah dasar Negeri tersebut menyebar setiap desa, dengan total murid SD sebanyak 4.280 siswa dan keseluruhan tenaga pengajar (guru) SD sebanyak 234 orang. Terdapat 3 (tiga) SD swasta di Kecamatan Keluang. Jumlah SMP di Kecamatan Keluang ada sebanyak 7 (tujuh) unit yang terdiri dari 5 (lima) SMP Negeri dan 2 (dua) SMP swasta, sedangkan pada jenjang SMA di kecamatan Keluang terdapat 3 (tiga) unit sekolah. Adapun jumlah siswa SMP sebanyak 1.696 siswa dan keseluruhan tenaga pengajar (guru) SMP sebanyak 106 orang. Sementara itu, jumlah siswa SMA sebanyak 763 siswa dan keseluruhan tenaga pengajar (guru) SMA sebanyak 65 orang.

Salah satu hak dasar warga Negara adalah tercapainya hidup sehat. Oleh karenanya pembangunan bidang kesehatan, menjadi sangat urgent karena menyangkut seluruh aspek kehidupan manusia. Jika pembangunan kesehatan di suatu daerah berhasil dengan baik maka taraf kesejahteraan penduduk di daerah tersebut secara langsung dapat pula meningkat.

facilities and infrastructure to support education by paying attention to equitable distribution to all regions. The facilities and infrastructure referred to are physical facilities such as school buildings but also non-physical suggestions such as teaching staff whose quality is getting better from time to time. The numbers of elementary schools in the Keluang Subdistrict in 2021 are 25 units of elementary school. All of these public elementary schools are spread out in every village, with a total of 4,280 SD students and 234 SD teaching staff. Meanwhile, there is 3 (three) private elementary school in Keluang Subdistrict. The number of SMP in the Keluang Subdistrict is 7 (seven) school units that consist 5 (five) public schools and 2 (two) private school, while the number of SMA in the Keluang subdistrict is 3 (three) public schools. The number of SMP/MTS students are 1,696 students and the entire teaching staff (teachers) of SMP are 106 people. Meanwhile the number of SMA students are 763 students and the entire SMA/MA teaching staff are 65 people.

One of the basic rights of citizens is the achievement of a healthy life. Therefore, the development of the health sector is very urgent because it involves all aspects of human life. If health development in an area is successful, then the level of welfare of the population in that area It can also increase directly. In addition, health development also includes quality and health efforts

Selain itu, pembangunan kesehatan juga memuat mutu dan upaya kesehatan yang sangat dipengaruhi oleh ketersediaan fasilitas kesehatan dengan menciptakan akses pelayanan kesehatan dasar yang didukung oleh sumber daya kesehatan yang memadai seperti rumah sakit, puskesmas, tenaga kesehatan (dokter, bidan, perawat, dll) dan ketersediaan obat. Secara umum, pelayanan kesehatan masyarakat diarahkan kepada pelayanan kesehatan penduduk, pelayanan kesehatan terhadap tenaga produktif dan usaha preventif kesehatan. Upaya yang dilakukan pemerintah dalam pelayanan kesehatan meliputi pelayanan kesehatan kepada seluruh lapisan masyarakat dan diupayakan agar dapat menjangkau seluruh lapisan masyarakat, utamanya masyarakat dengan golongan ekonomi lemah sehingga diharapkan mereka dapat pula menikmati pelayanan kesehatan yang jauh lebih baik.

Sampai dengan tahun 2021, fasilitas kesehatan yang terdapat di Kecamatan Keluang meliputi 1 (satu) puskesmas rawat inap, 2 (dua) puskesmas tanpa rawat inap, 8 (delapan) puskesmas pembantu, 1 (satu) poliklinik pengobatan, serta 1 (satu) rumah bersalin, 11 praktek bidan, 14 poskesdes. Sedangkan tenaga kesehatan yang tinggal di kecamatan Keluang meliputi 3 (tiga) orang dokter, 1 (satu) orang dokter gigi, 16 orang perawat, 13 orang bidan, 3 (tiga) orang tenaga kefarmasian, 3 (tiga) orang tenaga kesehatan masyarakat, dan 2

which are strongly influenced by the availability of health facilities by creating access to basic health services supported by adequate health resources such as hospitals, health centers, health workers (doctors, midwives, nurses, etc.) drug availability. In general, public health services are directed at population health services, health services for productive workers and preventive health efforts. Efforts made by the government in health services include health services to all levels of society and are sought to reach all levels of society layers of society, especially people with weak economic groups so that it is hoped that they can also enjoy much better health services.

Until 2021, the health facilities in the Keluang Subdistrict include 1 (one) public health center with inpatient, 2 (dua) public health center without hospitalization, 8 (eight) puskesmas pembantu, 1 (one) medical clinic, 1 (one) maternity, 11 midwife practice, 14 poskesdes. Meanwhile, the health workers living in the Keluang Subdistrict include 3 (three) doctors, a dentist, 16 nurses, 13 midwives, 3 (three) pharmacist, 3 (three) public health worker, and 2 (two) nutritionist.

(dua) tenaga gizi.

Kebebasan beragama dan menjalankan ibadah sesuai dengan agama dan keyakinannya dijamin oleh Undang-undang dasar secara mutlak. Dengan kebebasan tersebut diharapkan semua warga Negara dapat memperoleh ketentraman bathinnya, yang merupakan salah satu kebutuhan dasar Seluruh umat manusia. Untuk itu, fasilitas rumah ibadah seperti masjid, musholla, gereja, dll dapat dijadikan sebagai indikator ketaatan penduduk suatu daerah dalam menjalankan ajaran agamanya, sehingga tercapai tujuannya dalam beragama. Sampai tahun 2021, di Kecamatan Keluang sudah terdapat 25 masjid, 102 langgar/musholla, dan 2 (dua) gereja kristen.

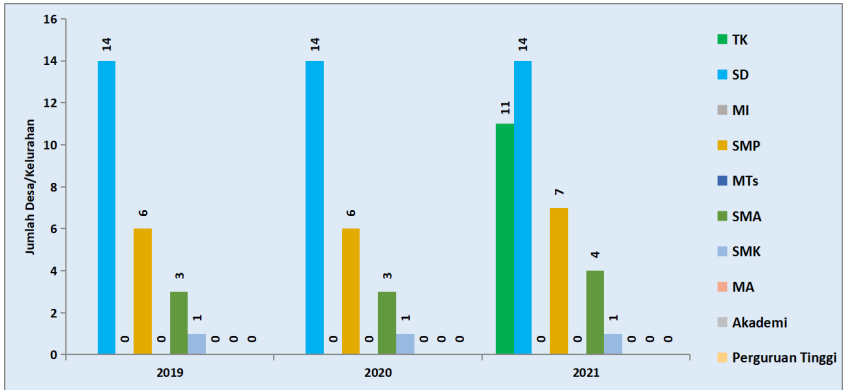
Untuk sosial lainnya meliputi fasilitas tempat buang air besar, dimana di Kecamatan Keluang seluruh desa sudah memiliki fasilitas jamban milik sendiri. Selain itu, pada tahun 2021 tidak terjadi bencana alam apapun di Kecamatan Keluang. Untuk ketersediaan serta kondisi lapangan olahraga yang terdapat di Kecamatan Keluang dapat di lihat pada tabel 4.4.5. Terakhir, setiap desa di Kecamatan Keluang telah memiliki kelompok karang taruna di masing-masing desa tersebut.

Freedom of religion and worship according to one's religion and belief is guaranteed by the Constitution absolutely. With this freedom, it is hoped that all citizens can gain inner peace, which is one of the basic needs of all human beings. For this reason, facilities for houses of worship such as mosques, prayer rooms, churches, etc. can be used as indicators of the obedience of the residents of an area in carrying out their religious teachings, so that their religious goals are achieved. Until 2021, in the Keluang Subdistrict, there are already 25 mosques, 102 langgar/musholla, and 2 (two) christian church.

For other social facilities, there are facilities for defecation, where in Keluang Subdistrict already has its own latrine facility. In 2021, there is no natural disasters that happened in Keluang Subdistrict. For sport facilities and the field conditions in Keluang Subdistrict completely shown in table 4.4.5. Last, every villages/urban village in Keluang Subdistrict have it's own yoith group.

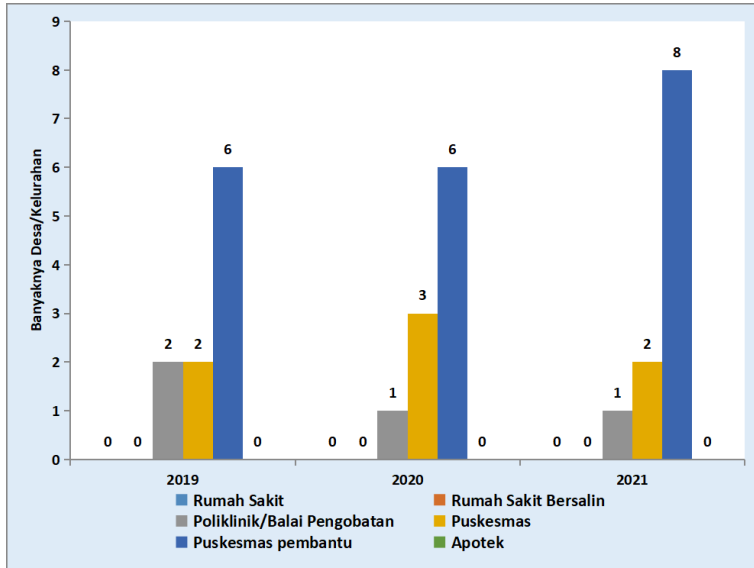
Gambar 4.1
Figures

Banyaknya Desa/Kelurahan yang Memiliki Fasilitas Sekolah Menurut Tingkat Pendidikan di Kecamatan Keluang, 2019-2021
Number of Village/Kelurahan which have Education Facilities by Education Level in Keluang Subdistrict, 2019-2021



Sumber/Source: BPS, Pendataan Potensi Desa (Podes), 2019-2021/ BPS-Statistics Indonesia, Village Potential Data Collection, 2019-2021

Gambar 4.2 Banyaknya Desa/Kelurahan yang Memiliki Sarana Kesehatan di Kecamatan Keluang, 2019-2021
Figures *Number of Village/Kelurahan which have Health Facilities in Keluang Subdistrict, 2019-2021*



Sumber/Source: BPS, Pendataan Potensi Desa (Podes), 2019-2021/ BPS–Statistics Indonesia, Village Potential Data Collection, 2019-2021

4.1 PENDIDIKAN EDUCATION

Tabel 4.1.1 Banyaknya Desa/Kelurahan yang Memiliki Fasilitas Sekolah Menurut Tingkat Pendidikan di Kecamatan Keluang, 2019-2021
Number of Village/Kelurahan which have Education Facilities by Education Level in Keluang Subdistrict, 2019-2021

Tingkat Pendidikan <i>Education Level</i>	2019	2020	2021
(1)	(2)	(3)	(4)
Taman Kanak-Kanak (TK)/ <i>Kindergarten</i>
Sekolah Dasar (SD)/ <i>Elementary Schools</i>	14	14	14
Madrasah Ibtidaiyah (MI)/ <i>Madrasah Ibtidaiyah (MI)</i>	-	-	-
Sekolah Menengah Pertama (SMP)/ <i>Junior High Schools</i>	6	6	7
Madrasah Tsanawiyah (MTs)/ <i>Madrasah Tsanawiyah (MTs)</i>	-	-	-
Sekolah Menengah Atas (SMA)/ <i>Senior High Schools</i>	3	3	4
Sekolah Menengah Kejuruan (SMK)/ <i>Vocational High Schools</i>	1	1	1
Madrasah Aliyah (MA)/ <i>Madrasah Aliyah (MA)</i>	-	-	-
Akademi <i>Academy</i>	-	-	-
Perguruan Tinggi <i>University</i>	-	-	-

Sumber/Source: BPS, Pendataan Potensi Desa (Podes), 2019-2021/BPS, *Village Potential Data Collecting, 2019-2021S*

Tabel 4.1.2 **Jumlah Sekolah Menurut Tingkat Pendidikan di Kecamatan Keluang, 2021**
Table 4.1.2 **Number of Schools by Education Level in Keluang Subdistrict, 2021**

Tingkat Pendidikan Education Level	Negeri/Public		Swasta/Private		Jumlah/Total	
	2020/2021	2021/2022	2020/2021	2021/2022	2020/2021	2021/2022
(1)	(2)	(3)	(4)	(5)	(6)	(7)
Taman Kanak-Kanak (TK)/Kindergarten	1	1	13	13	14	14
Raudatul Athfal (RA)/ Raudatul Athfal (RA)	-	-	2	2	2	2
Sekolah Dasar (SD)/ Elementary Schools	22	22	2	3	24	25
Madrasah Ibtidaiyah (MI)/ Madrasah Ibtidaiyah (MI)	-	-	-	-	-	-
Sekolah Menengah Pertama (SMP)/ Junior High Schools	5	5	2	2	7	7
Madrasah Tsanawiyah (MTs)/ Madrasah Tsanawiyah (MTs)	-	-	-	-	-	-
Sekolah Menengah Atas (SMA)/ Senior High Schools	2	2	1	1	3	3
Sekolah Menengah Kejuruan (SMK)/ Vocational High Schools	1	1	-	-	1	1
Madrasah Aliyah (MA)/ Madrasah Aliyah (MA)	-	-	-	-	-	-

Sumber/Source : Dinas Pendidikan dan Kebudayaan Kabupaten Musi Banyuasin/Educations and Culture Office of Musi Banyuasin Regency

Tabel
Table 4.1.3**Jumlah Guru Menurut Tingkat Pendidikan di Kecamatan Keluang, 2021**
Number of Teachers by Education Level in Keluang Subdistrict, 2021

Tingkat Pendidikan Education Level	Negeri/Public		Swasta/Private		Jumlah/Total	
	2020/2021	2021/2022	2020/2021	2021/2022	2020/2021	2021/2022
(1)	(2)	(3)	(4)	(5)	(6)	(7)
Taman Kanak-Kanak (TK) /Kindergarten	9	7	63	63	72	70
Raudatul Athfal (RA)/ Raudatul Athfal (RA)	-	-	7	6	7	6
Sekolah Dasar (SD)/ Elementary Schools	242	212	20	22	262	234
Madrasah Ibtidaiyah (MI)/ Madrasah Ibtidaiyah (MI)	-	-	-	-	-	-
Sekolah Menengah Pertama (SMP)/Junior High Schools	87	87	17	19	104	106
Madrasah Tsanawiyah (MTs)/Madrasah Tsanawiyah (MTs)	-	-	-	-	-	-
Sekolah Menengah Atas (SMA)/Senior High Schools	50	51	13	14	63	65
Sekolah Menengah Kejuruan (SMK)/ Vocational High Schools	32	30	-	-	32	30
Madrasah Aliyah (MA)/ Madrasah Aliyah (MA)	-	-	-	-	-	-

Catatan/Note : ¹Jumlah guru termasuk kepala sekolah dan guru/The total of teachers including headmaster and teacher
 Sumber/Source : Dinas Pendidikan dan Kebudayaan Kabupaten Musi Banyuasin/Educations and Culture Office of Musi Banyuasin Regency

Tabel 4.1.4 **Jumlah Murid Menurut Tingkat Pendidikan di Kecamatan Keluang, 2021**
Table 4.1.4 **Number of Pupils by Education Level in Keluang Subdistrict, 2021**

Tingkat Pendidikan Education Level	Negeri/Public		Swasta/Private		Jumlah/Total	
	2020/2021	2021/2022	2020/2021	2021/2022	2020/2021	2021/2022
(1)	(2)	(3)	(4)	(5)	(6)	(7)
Taman Kanak-Kanak (TK) /Kindergarten	71	64	616	593	687	657
Raudatul Athfal (RA)/ Raudatul Athfal (RA)	-	-	125	59	125	59
Sekolah Dasar (SD)/ Elementary Schools	4 017	3 827	313	381	4 330	4 208
Madrasah Ibtidaiyah (MI)/Madrasah Ibtidaiyah (MI)	-	-	-	-	-	-
Sekolah Menengah Pertama (SMP)/Junior High Schools	1 374	1 284	308	412	1 682	1 696
Madrasah Tsanawiyah (MTs)/Madrasah Tsanawiyah (MTs)	-	-	-	-	-	-
Sekolah Menengah Atas (SMA)/Senior High Schools	647	677	72	86	719	763
Sekolah Menengah Kejuruan (SMK)/ Vocational High Schools	559	556	-	-	559	556
Madrasah Aliyah (MA)/ Madrasah Aliyah (MA)	-	-	-	-	-	-

Sumber/Source : Dinas Pendidikan dan Kebudayaan Kabupaten Musi Banyuasin/Educations and Culture Office of Musi Banyuasin Regency

Tabel
Table 4.1.5**Jumlah Akademi/Perguruan Tinggi Menurut Desa/
Kelurahan di Kecamatan Keluang, 2021**
**Number of Academy/University by Village/Kelurahan in
Keluang Subdistrict, 2021**

Desa/Kelurahan Village/Kelurahan	Negeri/Public	Swasta/Private	Jumlah/Total
(1)	(2)	(3)	(4)
Tenggaro	-	-	-
Keluang	-	-	-
Sumber Agung	-	-	-
Karya Maju	-	-	-
Tegal Mulya	-	-	-
Mekar Jaya	-	-	-
Loka Jaya	-	-	-
Dawas	-	-	-
Tanjung Dalam	-	-	-
Cipta Praja	-	-	-
Mekar Sari	-	-	-
Mulyo Asih	-	-	-
Sido Rejo	-	-	-
Sridamai	-	-	-
Keluang	-	-	-

Sumber/Source: BPS, Pendataan Potensi Desa (Podes) 2021/BPS-Statistics of Musi Banyuasin Regency, Village Potential Data Collecting 2021

Tabel
Table 4.1.6

Kemudahan untuk Mencapai Sarana Pendidikan Terdekat bagi Desa/Kelurahan yang Tidak Ada Sarana Pendidikan Menurut Desa/Kelurahan di Kecamatan Keluang, 2021
Ease of Reaching the nearest Educational Facilities for Village/Kelurahan that do not have Educational Facilities by Village/Kelurahan in Keluang Subdistrict, 2021

Desa/Kelurahan <i>Village/Kelurahan</i>	SD <i>Primary School</i>	MI <i>Madrasah Ibtidaiyah</i>	SMP <i>Junior High School</i>	MTs <i>Madrasah Tsanawiyah</i>
(1)	(2)	(3)	(4)	(5)
Tenggaro	-	Mudah	Mudah	Mudah
Keluang	-	Mudah	-	Mudah
Sumber Agung	-	Mudah	Mudah	Mudah
Karya Maju	-	Mudah	-	Mudah
Tegal Mulya	-	Mudah	-	Mudah
Mekar Jaya	-	Mudah	-	Mudah
Loka Jaya	-	Mudah	-	Sulit
Dawas	-	Mudah	-	Mudah
Tanjung Dalam	-	Mudah	Mudah	Mudah
Cipta Praja	-	Sulit	-	Sulit
Mekar Sari	-	Mudah	Mudah	Sulit
Mulyo Asih	-	Mudah	Mudah	Mudah
Sido Rejo	-	Mudah	Sangat Mudah	Mudah
Sridamai	-	Mudah	Mudah	Mudah

Lanjutan Tabel/*Continued Table* 4.1.6

Desa/Kelurahan Village/Kelurahan	SMA Senior High School	MA Madrasah Aliyah	SMK Vocational High School	Akademi/Perguruan Tinggi Academy/ University
(1)	(6)	(7)	(8)	(9)
Tenggaro	Mudah	Mudah	Mudah	Mudah
Keluang	-	Mudah	Mudah	Mudah
Sumber Agung	Mudah	Mudah	Mudah	Mudah
Karya Maju	-	-	Mudah	Mudah
Tegal Mulya	Mudah	Sulit	Mudah	Mudah
Mekar Jaya	-	Mudah	Mudah	Mudah
Loka Jaya	Mudah	Sulit	Mudah	Mudah
Dawas	Mudah	Mudah	Mudah	Sulit
Tanjung Dalam	Mudah	Sulit	Mudah	Mudah
Cipta Praja	-	Sulit	Mudah	Sulit
Mekar Sari	Mudah	Mudah	Mudah	Mudah
Mulyo Asih	Mudah	Sulit	Mudah	Mudah
Sido Rejo	Sangat Mudah	Mudah	-	Mudah
Sridamai	Mudah	Sulit	Mudah	Mudah

Sumber/*Source*: BPS, Pendataan Potensi Desa (Podes) 2021/*BPS-Statistics of Musi Banyuasin Regency, Village Potential Data Collecting 2021*

4.2 KESEHATAN HEALTH

Tabel 4.2.1 **Banyaknya Desa/Kelurahan yang Memiliki Sarana Kesehatan di Kecamatan Keluang, 2021**
Table 4.2.1 **Number of Village which have Health Facilities in Keluang Subdistrict, 2019-2021**

Sarana Kesehatan Health Facilities	2019	2020	2021
(1)	(2)	(3)	(4)
Rumah Sakit Hospital	-	-	-
Rumah Sakit Bersalin Maternity Hospital	-	-	-
Poliklinik/Balai Pengobatan Polyclinic	2	1	1
Puskesmas Public Health Center	2	3	2
Puskesmas Pembantu Subsidiary of Public Health Center	6	6	8
Apotek Pharmacy	-	-	-

Sumber/Source: BPS, Pendataan Potensi Desa (Podes), 2019-2021/BPS, Village Potential Data Collecting, 2019-2021

Tabel
Table 4.2.2**Banyaknya Warga Penderita Gizi Buruk Menurut Desa/
Kelurahan di Kecamatan Keluang, 2020 dan 2021**
**Number of People with Malnutrition According to the
Village/Kelurahan in Keluang Subdistrict, 2020 and
2021**

Desa/Kelurahan Village/Kelurahan	2020	2021
(1)	(2)	(3)
Tenggaro	-	-
Keluang	-	-
Sumber Agung	-	-
Karya Maju	-	-
Tegal Mulya	-	-
Mekar Jaya	-	-
Loka Jaya	-	-
Dawas	-	-
Tanjung Dalam	-	-
Cipta Praja	-	-
Mekar Sari	-	-
Mulyo Asih	-	-
Sido Rejo	-	-
Sridamai	-	-
Keluang	-	-

Sumber/Source: BPS, Pendataan Potensi Desa (Podes) 2021/BPS, Village Potential Data Collecting 2021

Tabel
Table 4.2.3

Banyaknya Sarana Kesehatan Menurut Desa/Kelurahan dan Jenis Sarana Kesehatan di Kecamatan Keluang, 2021
Number of Healthy Facilities by Village/Kelurahan and By Healthy Facilities in Keluang Subdistrict, 2021

Desa/Kelurahan <i>Village/Kelurahan</i>	Rumah Sakit <i>Hospital</i>	Rumah Sakit Bersalin <i>Maternity Hospital</i>	Puskesmas Rawat Inap <i>Public Health Center with Inpatient</i>
(1)	(2)	(3)	(4)
Tenggaro	-	-	-
Keluang	-	-	-
Sumber Agung	-	-	-
Karya Maju	-	-	1
Tegal Mulya	-	-	-
Mekar Jaya	-	-	-
Loka Jaya	-	-	-
Dawas	-	-	-
Tanjung Dalam	-	-	-
Cipta Praja	-	-	-
Mekar Sari	-	-	-
Mulyo Asih	-	-	-
Sido Rejo	-	-	-
Sridamai	-	-	-
Keluang	-	-	1

Lanjutan Tabel/*Continued Table 4.2.3*

Desa/Kelurahan Village/Kelurahan	Puskesmas Tanpa Rawat Inap Public Health Center Without Hospitalization	Puskesmas Pembantu Subsidiary of Public Health Center	Poliklinik/ Balai Pengobatan Polidinic	Praktek Dokter Doctor Practical
(1)	(5)	(6)	(7)	(8)
Tenggaro	-	1	-	-
Keluang	-	1	-	-
Sumber Agung	-	-	-	-
Karya Maju	1	-	1	1
Tegal Mulya	-	1	-	-
Mekar Jaya	-	1	-	-
Loka Jaya	-	1	-	-
Dawas	-	-	-	-
Tanjung Dalam	-	1	-	-
Cipta Praja	-	1	-	-
Mekar Sari	-	1	-	-
Mulyo Asih	-	-	-	-
Sido Rejo	1	-	-	1
Sridamai	-	-	-	-
Keluang	2	8	1	2

Lanjutan Tabel/*Continued Table 4.2.3*

Desa/Kelurahan Village/Kelurahan	Rumah Bersalin Maternity	Praktek Bidan Midwife Practice	Poskesdes Poskesdes	Polindes Polindes
(1)	(9)	(10)	(11)	(12)
Tenggaro	-	-	1	-
Keluang	-	2	-	-
Sumber Agung	-	1	1	-
Karya Maju	-	1	1	-
Tegal Mulya	1	2	1	-
Mekar Jaya	-	-	1	-
Loka Jaya	-	-	1	-
Dawas	-	-	1	-
Tanjung Dalam	-	-	1	-
Cipta Praja	-	2	2	-
Mekar Sari	-	-	1	-
Mulyo Asih	-	-	1	-
Sido Rejo	-	3	1	-
Sridamai	-	-	1	-
Keluang	1	11	14	-

Lanjutan Tabel/*Continued Table 4.2.3*

Desa/Kelurahan Village/Kelurahan	Apotek Pharmacy	Toko Khusus Obat/ Jamu Medicine Shop
(1)	(13)	(14)
Tenggaro	-	-
Keluang	-	-
Sumber Agung	-	-
Karya Maju	-	-
Tegal Mulya	-	1
Mekar Jaya	-	-
Loka Jaya	-	-
Dawas	-	-
Tanjung Dalam	-	-
Cipta Praja	-	-
Mekar Sari	-	-
Mulyo Asih	-	-
Sido Rejo	-	-
Sridamai	-	-
Keluang	-	1

Sumber/*Source*: BPS, Pendataan Potensi Desa (Podes) 2021/*BPS-Statistics Indonesia, Village Potential Data Collecting 2021*

Tabel
Table 4.2.4

Kemudahan untuk Mencapai Sarana Kesehatan Terdekat bagi Desa/Kelurahan yang Tidak Ada Sarana Kesehatan Menurut Desa/Kelurahan di Kecamatan Keluang, 2021
Ease of Reaching the nearest Healthy Facilities for Villages/ Kelurahan that do not have Healthy Facilities by Village/ Kelurahan in Keluang Subdistrict, 2021

Desa/Kelurahan <i>Village/Kelurahan</i>	Rumah Sakit <i>Hospital</i>	Rumah Sakit Bersalin <i>Maternity Hospital</i>	Puskesmas Rawat Inap <i>Public Health Center with Inpatient</i>
(1)	(2)	(3)	(4)
Tenggaro	Sulit	Sulit	Mudah
Keluang	Mudah	Sulit	Mudah
Sumber Agung	Mudah	Sulit	Mudah
Karya Maju	Mudah	Sulit	-
Tegal Mulya	Mudah	Sulit	Mudah
Mekar Jaya	Mudah	Sulit	Mudah
Loka Jaya	Sulit	Sulit	Sulit
Dawas	Mudah	Mudah	Mudah
Tanjung Dalam	Mudah	Sulit	Mudah
Cipta Praja	Sulit	Sulit	Mudah
Mekar Sari	Mudah	Sulit	Mudah
Mulyo Asih	Mudah	Sulit	Mudah
Sido Rejo	Sulit	Sulit	Mudah
Sridamai	Mudah	Sulit	Mudah

Lanjutan Tabel/*Continued Table* 4.2.4

Desa/Kelurahan Village/Kelurahan	Puskesmas Tanpa Rawat Inap Public Health Center Without Hospitalization	Puskesmas Pembantu Subsidiary of Public Health Center	Poliklinik/ Balai Pengobatan Polidinic	Praktek Dokter Doctor Practical
(1)	(5)	(6)	(7)	(8)
Tenggaro	Mudah	-	Mudah	Mudah
Keluang	Mudah	-	Mudah	Mudah
Sumber Agung	Mudah	Mudah	Mudah	Mudah
Karya Maju	-	Mudah	-	-
Tegal Mulya	Mudah	-	Mudah	Mudah
Mekar Jaya	Mudah	-	Mudah	Mudah
Loka Jaya	Sulit	-	Sulit	Mudah
Dawas	Mudah	Mudah	Sulit	Mudah
Tanjung Dalam	Mudah	-	Mudah	Mudah
Cipta Praja	Mudah	-	Mudah	Mudah
Mekar Sari	Mudah	-	Mudah	Mudah
Mulyo Asih	Mudah	Mudah	Mudah	Mudah
Sido Rejo	-	Mudah	Mudah	-
Sridamai	Mudah	Mudah	Mudah	Mudah

Lanjutan Tabel/*Continued Table 4.2.4*

Desa/Kelurahan Village/ Kelurahan	Rumah Bersalin Maternity	Praktek Bidan Midwife Practice	Poskesdes Poskesdes	Polindes Polindes
(1)	(9)	(10)	(11)	(12)
Tenggaro	Sulit	Mudah	-	Mudah
Keluang	Mudah	-	Mudah	Mudah
Sumber Agung	Mudah	-	-	Mudah
Karya Maju	Sulit	-	-	Mudah
Tegal Mulya	-	-	-	Mudah
Mekar Jaya	Mudah	Mudah	-	Mudah
Loka Jaya	Sulit	Mudah	-	Mudah
Dawas	Sulit	Mudah	-	Mudah
Tanjung Dalam	Mudah	Mudah	-	Mudah
Cipta Praja	Mudah	-	-	Mudah
Mekar Sari	Sulit	Mudah	-	Mudah
Mulyo Asih	Sulit	Mudah	-	Mudah
Sido Rejo	Sulit	-	-	Mudah
Sridamai	Sulit	Mudah	-	Mudah

Lanjutan Tabel/*Continued Table 4.2.4*

Desa/Kelurahan Village/Kelurahan	Apotek Pharmacy	Toko Khusus Obat/ Jamu Medicine Shop
(1)	(13)	(14)
Tenggaro	Mudah	Mudah
Keluang	Mudah	Mudah
Sumber Agung	Sulit	Sulit
Karya Maju	Mudah	Mudah
Tegal Mulya	Mudah	-
Mekar Jaya	Mudah	Mudah
Loka Jaya	Sulit	Sulit
Dawas	Sulit	Sulit
Tanjung Dalam	Sulit	Mudah
Cipta Praja	Sulit	Mudah
Mekar Sari	Mudah	Mudah
Mulyo Asih	Mudah	Mudah
Sido Rejo	Sulit	Sulit
Sridamai	Mudah	Mudah

Sumber/Source: BPS, Pendataan Potensi Desa (Podes) 2021/BPS-Statistics Indonesia, *Village Potential Data Collecting 2021*

Tabel 4.2.5 Jumlah Tenaga Kesehatan di Kecamatan Keluang, 2021
Table *Number of Health Human Resources in Keluang Subdistrict, 2021*

Tenaga Kesehatan <i>Health Human Resources</i>	2021
(1)	(2)
Dokter ¹ <i>Doctor¹</i>	3
Dokter Gigi ² <i>Dentist²</i>	1
Perawat <i>Nurse</i>	16
Bidan <i>Midwife</i>	13
Tenaga Kefarmasian <i>Pharmacist</i>	3
Tenaga Kesehatan Masyarakat <i>Public Health Worker</i>	3
Tenaga Kesehatan Lingkungan <i>Environmental Health Worker</i>	-
Tenaga Gizi <i>Nutritionist</i>	2
Ahli Teknologi Laboratorium Medis <i>Medical Laboratory Technician</i>	-

Catatan/Note : ¹Dokter dalam tabel ini termasuk dokter spesialis (selain spesialis gigi) dan dokter umum/ *Doctor in this include medical specialist (exclude dentist specialist) and general practitioner*

²Dokter gigi dalam tabel ini termasuk dokter spesialis gigi dan dokter gigi/ *Doctor in this table include dentist dan dentist specialist*

Sumber/Source : Dinas Kesehatan Kabupaten Musi Banyuasin/ *Healthy Office of Musi Banyuasin Regency*

4.3 PERUMAHAN DAN LINGKUNGAN HOUSING AND ENVIRONMENT

Tabel 4.3.1 **Banyaknya Desa/Kelurahan Menurut Sumber Air Minum Sebagian Besar Keluarga di Kecamatan Keluang , 2019–2021**
Table 4.3.1 **Number of Villages/Kelurahan by Drinking Water Source of Majority Family in Keluang Subdistrict, 2019–2021**

Sumber Air Minum Source of Drinking Water	2019	2020	2021
(1)	(2)	(3)	(4)
Air Kemasan Bermerk/ <i>Branded Bottled Water</i>	...	-	-
Air Isi Ulang/ <i>Refil Water</i>	...	-	-
Leding Dengan Meteran/ <i>Metered Piped Water</i>	...	2	2
Leding Tanpa Meteran/ <i>Non Metered Piped Water</i>	...	-	-
Sumur Bor atau Pompa/ <i>Artesian Well or Pumped Water</i>	...	-	-
Sumur/ <i>Well</i>	...	11	11
Mata Air/ <i>Spring</i>	...	-	-
Sungai/Danau/Kolam/ Waduk/Situ/ Embung/Bendungan/ <i>River/Lake/Pond/ Reservoir/Dam</i>	...	1	1
Air Hujan/ <i>Rainwater</i>	...	-	-
Lainnya/ <i>Others</i>	...	-	-

Sumber/*Source*: BPS, Pendataan Potensi Desa (Podes) 2019–2021/*BPS-Statistics Indonesia, Village Potential Data Collecting 2019–2021*

Tabel 4.3.2 Banyaknya Keluarga Menurut Desa/Kelurahan dan Jenis Pengguna Listrik di Kecamatan Keluang, 2021
Number of Family by Villages/Kelurahan and Type of Electricity Consumer in Keluang Subdistrict, 2021

Desa/Kelurahan Village/Kelurahan	Pengguna Listrik Electricity Consumer			Bukan Pengguna Listrik Not Electricity Consumer
	PLN State Electricity Company	Non PLN Non-State Electricity Company	Jumlah Total	
(1)	(2)	(3)	(4)	(5)
Tenggaro	-	403	403	-
Keluang	1 115	-	1 115	-
Sumber Agung	-	789	789	-
Karya Maju	-	1 233	1 233	-
Tegal Mulya	-	642	642	60
Mekar Jaya	778	-	778	-
Loka Jaya	-	564	564	-
Dawas	-	1 667	1 667	-
Tanjung Dalam	-	326	326	-
Cipta Praja	915	-	915	-
Mekar Sari	224	-	224	-
Mulyo Asih	-	729	729	-
Sido Rejo	456	-	456	-
Sridamai	-	206	206	-
Nama Kecamatan	3 488	6 559	10 047	60

Sumber/Source: BPS, Pendataan Potensi Desa (Podes) 2021/BPS-Statistics Indonesia, Village Potential Data Collecting 2021

Tabel
Table 4.3.3**Banyaknya Desa/Kelurahan Menurut Sumber Penerangan
Jalan Utama Desa/Kelurahan di Kecamatan Keluang,
2019–2021**
*Number of Villages/Kelurahan by Source of Villages/
Kelurahan's Main Street Illumination in Keluang Subdistrict,
2019–2021*

Sumber Penerangan Jalan Utama <i>Source of Main Street Illumination</i>	2019	2020	2021
(1)	(2)	(3)	(4)
Listrik Pemerintah/ <i>State Electricity</i>	5	5	5
Listrik Non Pemerintah/ <i>Non-State Electricity</i>	9	9	7
Non Listrik/ <i>Non-Electric</i>	-	-	2

Sumber/Source: BPS, Pendataan Potensi Desa (Podes) 2019–2021/BPS-Statistics Indonesia, *Village Potential Data Collecting 2019–2021*

Tabel 4.3.4 Banyaknya Desa/Kelurahan Menurut Penggunaan Fasilitas Tempat Buang Air Besar Sebagian Besar Keluarga di Kecamatan Keluang, 2019-2021
Number of Villages/Kelurahan by Use of Defecation Facilities for Most Families in Keluang Subdistrict, 2019-2021

Fasilitas Tempat Buang Air Besar Toilet Facility	2019	2020	2021
(1)	(2)	(3)	(4)
Jamban/Toilet	...	14	14
Sendiri/Private	...	-	-
Bersama/Shared	...	-	-
Umum/Public	...	-	-
Bukan Jamban/Non-Toilet	...	-	-

Sumber/Source: BPS, Pendataan Potensi Desa (Podes) 2019–2021/BPS-Statistics Indonesia, Village Potential Data Collecting 2019–2021

Tabel
Table 4.3.5

Banyaknya Desa/Kelurahan Menurut Jenis Bahan Bakar untuk Memasak yang Digunakan Keluarga di Kecamatan Keluang, 2021
Number of Villages/Kelurahan by Type of Cooking Fuel Used by Family in Keluang Subdistrict, 2021

Jenis Bahan Bakar untuk Memasak <i>Type of Cooking Fuel</i>	2021
(1)	(2)
Listrik/ <i>Electric</i>	14
Elpiji 5,5 kg/ <i>Blue Gas 5.5 kg-LPG</i>	7
Elpiji 12 kg/ <i>12 kg-LPG</i>	14
Elpiji 3 kg/ <i>3 kg-LPG</i>	14
Gas Kota/ <i>City Gas</i>	-
Biogas/ <i>Biogas</i>	-
Minyak Tanah/ <i>Kerosene</i>	5
Briket/ <i>Briquettes</i>	-
Arang/ <i>Charcoal</i>	-
Kayu Bakar/ <i>Firewood</i>	13
Lainnya/ <i>Others</i>	-

Sumber/*Source*: BPS, Pendataan Potensi Desa (Podes) 2021/*BPS-Statistics Indonesia, Village Potential Data Collecting 2021*

4.4 AGAMA & SOSIAL LAINNYA RELIGION & OTHER SOCIAL AFFAIRS

Tabel 4.4.1 Jumlah Tempat Peribadatan Menurut Desa/Kelurahan di Kecamatan Keluang, 2021
Table **Number of Worship Places by Villages/Kelurahan in Keluang Subdistrict, 2021**

Desa/Kelurahan <i>Village/Kelurahan</i>	Masjid <i>Mosque</i>	Mushola <i>Pray Room</i>	Gereja Kristen Protestan <i>Protestant Church</i>	Gereja Katholik <i>Catholic Church</i>	Kapel
(1)	(2)	(3)	(4)	(5)	(6)
Tenggaro	1	3	-	-	-
Keluang	4	8	-	-	-
Sumber Agung	1	11	-	-	-
Karya Maju	1	18	1	-	-
Tegal Mulya	1	8	1	-	-
Mekar Jaya	2	10	-	-	-
Loka Jaya	1	7	-	-	-
Dawas	3	6	-	-	-
Tanjung Dalam	1	1	-	-	-
Cipta Praja	4	8	-	-	-
Mekar Sari	3	2	-	-	-
Mulyo Asih	1	11	-	-	-
Sido Rejo	1	8	-	-	-
Sridamai	1	1	-	-	-
Keluang	25	102	2	-	-

Lanjutan Tabel/*Continued Table* 4.4.1

Desa/Kelurahan Village/Kelurahan	Pura Temple	Vihara	Klenteng	Balai Basarah	Lainnya
(1)	(7)	(8)	(9)	(10)	(11)
Tenggaro	-	-	-	-	-
Keluang	-	-	-	-	-
Sumber Agung	-	-	-	-	-
Karya Maju	-	-	-	-	-
Tegal Mulya	-	-	-	-	-
Mekar Jaya	-	-	-	-	-
Loka Jaya	-	-	-	-	-
Dawas	-	-	-	-	-
Tanjung Dalam	-	-	-	-	-
Cipta Praja	-	-	-	-	-
Mekar Sari	-	-	-	-	-
Mulyo Asih	-	-	-	-	-
Sido Rejo	-	-	-	-	-
Sridamai	-	-	-	-	-
Keluang	-	-	-	-	-

Sumber/*Source*: BPS, Pendataan Potensi Desa (Podes) 2021/*BPS-Statistics Indonesia, Village Potential Data Collecting 2021*

Tabel 4.4.2
Table

**Banyaknya Kejadian Bencana Alam Menurut Desa/
Kelurahan dan Jenis Bencana Alam di Kecamatan
Keluang, 2021**
*Number of Natural Disasters by Village/Kelurahan and
Types of Natural Disasters in Keluang Subdistrict, 2021*

Desa/Kelurahan Village/Kelurahan	Tanah Longsor Landslide	Banjir Floods	Banjir Bandang Flash Floods	Gempa Bumi Earthquake
(1)	(2)	(3)	(4)	(5)
Tenggaro	-	-	-	-
Keluang	-	-	-	-
Sumber Agung	-	-	-	-
Karya Maju	-	-	-	-
Tegal Mulya	-	-	-	-
Mekar Jaya	-	-	-	-
Loka Jaya	-	-	-	-
Dawas	-	-	-	-
Tanjung Dalam	-	-	-	-
Cipta Praja	-	-	-	-
Mekar Sari	-	-	-	-
Mulyo Asih	-	-	-	-
Sido Rejo	-	-	-	-
Sridamai	-	-	-	-
Keluang	-	-	-	-

Lanjutan Tabel/*Continued Table 4.4.2*

Desa/Kelurahan Village/Kelurahan	Tsunami Tsunami	Gelombang Pasang Laut Ocean Tidal Wave	Angin Puyuh/ Puting Beliung/ Topan Tornado/ Typhoon	Gunung Meketus Erupting Volcano
(1)	(6)	(7)	(8)	(9)
Tenggaro	-	-	-	-
Keluang	-	-	-	-
Sumber Agung	-	-	-	-
Karya Maju	-	-	-	-
Tegal Mulya	-	-	-	-
Mekar Jaya	-	-	-	-
Loka Jaya	-	-	-	-
Dawas	-	-	-	-
Tanjung Dalam	-	-	-	-
Cipta Praja	-	-	-	-
Mekar Sari	-	-	-	-
Mulyo Asih	-	-	-	-
Sido Rejo	-	-	-	-
Sridamai	-	-	-	-
Keluang	-	-	-	-

Lanjutan Tabel/*Continued Table 4.4.2*

Desa/Kelurahan Village/Kelurahan	Kebakaran Hutan dan Lahan Forest and Land Fires	Kekeringan Drought	Abrasi Abrasion
(1)	(10)	(11)	(12)
Tenggaro	-	-	-
Keluang	-	-	-
Sumber Agung	-	-	-
Karya Maju	-	-	-
Tegal Mulya	-	-	-
Mekar Jaya	-	-	-
Loka Jaya	-	-	-
Dawas	-	-	-
Tanjung Dalam	-	-	-
Cipta Praja	-	-	-
Mekar Sari	-	-	-
Mulyo Asih	-	-	-
Sido Rejo	-	-	-
Sridamai	-	-	-
Keluang	-	-	-

Sumber/*Source*: BPS, Pendataan Potensi Desa (Podes) 2021/*BPS-Statistics Indonesia, Village Potential Data Collecting 2021*

Tabel 4.4.3
Table

Banyaknya Korban Jiwa Akibat Bencana Alam Menurut Desa/Kelurahan dan Jenis Bencana Alam di Kecamatan Keluang, 2021

Number of Casualties Due to Natural Disasters by Village/Kelurahan and Types of Natural Disasters in Keluang Subdistrict, 2021

Desa/Kelurahan <i>Village/Kelurahan</i>	Tanah Longsor <i>Landslide</i>	Banjir <i>Floods</i>	Banjir Bandang <i>Flash Floods</i>	Gempa Bumi <i>Earthquake</i>
(1)	(2)	(3)	(4)	(5)
Tenggaro	-	-	-	-
Keluang	-	-	-	-
Sumber Agung	-	-	-	-
Karya Maju	-	-	-	-
Tegal Mulya	-	-	-	-
Mekar Jaya	-	-	-	-
Loka Jaya	-	-	-	-
Dawas	-	-	-	-
Tanjung Dalam	-	-	-	-
Cipta Praja	-	-	-	-
Mekar Sari	-	-	-	-
Mulyo Asih	-	-	-	-
Sido Rejo	-	-	-	-
Sridamai	-	-	-	-
Keluang	-	-	-	-

Lanjutan Tabel/*Continued Table 4.4.3*

Desa/Kelurahan Village/Kelurahan	Tsunami Tsunami	Gelombang Pasang Laut Ocean Tidal Wave	Angin Puyuh/ Puting Beliung/ Topan Tornado/ Typhoon	Gunung Meketus Erupting Volcano
(1)	(6)	(7)	(8)	(9)
Tenggaro	-	-	-	-
Keluang	-	-	-	-
Sumber Agung	-	-	-	-
Karya Maju	-	-	-	-
Tegal Mulya	-	-	-	-
Mekar Jaya	-	-	-	-
Loka Jaya	-	-	-	-
Dawas	-	-	-	-
Tanjung Dalam	-	-	-	-
Cipta Praja	-	-	-	-
Mekar Sari	-	-	-	-
Mulyo Asih	-	-	-	-
Sido Rejo	-	-	-	-
Sridamai	-	-	-	-
Keluang	-	-	-	-

Lanjutan Tabel/*Continued Table 4.4.3*

Desa/Kelurahan Village/Kelurahan	Kebakaran Hutan dan Lahan Forest and Land Fires	Kekeringan Drought	Abrasi Abrasion
(1)	(10)	(11)	(12)
Tenggaro	-	-	-
Keluang	-	-	-
Sumber Agung	-	-	-
Karya Maju	-	-	-
Tegal Mulya	-	-	-
Mekar Jaya	-	-	-
Loka Jaya	-	-	-
Dawas	-	-	-
Tanjung Dalam	-	-	-
Cipta Praja	-	-	-
Mekar Sari	-	-	-
Mulyo Asih	-	-	-
Sido Rejo	-	-	-
Sridamai	-	-	-
Keluang	-	-	-

Sumber/*Source*: BPS, Pendataan Potensi Desa (Podes) 2021/*BPS-Statistics Indonesia, Village Potential Data Collecting 2021*

Tabel 4.4.4
Table

Keberadaan Fasilitas/Upaya Antisipasi/Mitigasi Bencana Alam Menurut Desa/Kelurahan di Kecamatan Keluang, 2021

Number of Casualties Due to Natural Disasters by Village/Kelurahan and Types of Natural Disasters in Keluang Subdistrict, 2021

Desa/Kelurahan Village/Kelurahan	Sistem Peringatan Dini Bencana Alam Natural Disaster Early Warning System	Sistem Peringatan Dini Khusus Tsunami Early Warning System	Perlengkapan Keselamatan Safety Equipment
(1)	(2)	(3)	(4)
Tenggaro	Tidak Ada	Bukan wilayah potensi tsunami	Tidak Ada
Keluang	Tidak Ada	Bukan wilayah potensi tsunami	Tidak Ada
Sumber Agung	Tidak Ada	Bukan wilayah potensi tsunami	Tidak Ada
Karya Maju	Tidak Ada	Bukan wilayah potensi tsunami	Tidak Ada
Tegal Mulya	Tidak Ada	Bukan wilayah potensi tsunami	Tidak Ada
Mekar Jaya	Tidak Ada	Bukan wilayah potensi tsunami	Tidak Ada
Loka Jaya	Tidak Ada	Bukan wilayah potensi tsunami	Tidak Ada
Dawas	Tidak Ada	Bukan wilayah potensi tsunami	Tidak Ada
Tanjung Dalam	Tidak Ada	Bukan wilayah potensi tsunami	Tidak Ada
Cipta Praja	Tidak Ada	Bukan wilayah potensi tsunami	Tidak Ada
Mekar Sari	Tidak Ada	Bukan wilayah potensi tsunami	Tidak Ada
Mulyo Asih	Tidak Ada	Bukan wilayah potensi tsunami	Tidak Ada
Sido Rejo	Tidak Ada	Bukan wilayah potensi tsunami	Tidak Ada
Sridamai	Tidak Ada	Bukan wilayah potensi tsunami	Tidak Ada

Lanjutan Tabel/*Continued Table 4.4.4*

Desa/Kelurahan <i>Village/Kelurahan</i>	Rambu-rambu dan Jalur Evakuasi Bencana <i>Signs and Anti Disaster Route</i>	Pembuatan, Perawatan, atau Normalisasi: Sungai, Kanal, Tanggul, Parit, Drainase, <i>Construction, Maintenance, or Normalization: River, Canal, Embankment, Ditches, Drainages, Reservoir, Beaches, etc</i>
(1)	(5)	(6)
Tenggaro	Tidak Ada	Tidak Ada
Keluang	Tidak Ada	Tidak Ada
Sumber Agung	Tidak Ada	Tidak Ada
Karya Maju	Tidak Ada	Tidak Ada
Tegal Mulya	Tidak Ada	Tidak Ada
Mekar Jaya	Tidak Ada	Tidak Ada
Loka Jaya	Tidak Ada	Tidak Ada
Dawas	Tidak Ada	Tidak Ada
Tanjung Dalam	Tidak Ada	Tidak Ada
Cipta Praja	Tidak Ada	Tidak Ada
Mekar Sari	Tidak Ada	Tidak Ada
Mulyo Asih	Tidak Ada	Tidak Ada
Sido Rejo	Tidak Ada	Tidak Ada
Sridamai	Tidak Ada	Tidak Ada

Sumber/*Source*: BPS, Pendataan Potensi Desa (Podes) 2021/*BPS-Statistics Indonesia, Village Potential Data Collecting 2021*

Tabel
Table 4.4.5

Banyaknya Desa/Kelurahan yang Memiliki Kelompok Kegiatan Olahraga Menurut Jenis Olahraga dan Ketersediaan Fasilitas/Lapangan Olahraga di Kecamatan Keluang, 2021
Number of Villages/Kelurahan that Have Groups of Sports Activities by Type of Sports and Availability of Facilities/ Sports Fields in Keluang Subdistrict, 2021

Jenis Olahraga <i>Sport Type</i>	Kondisi Fasilitas /Lapangan Olahraga <i>Facilities Condition</i>			Tidak Ada Fasilitas/ Lapangan Olahraga <i>No Sports Facilities/Field</i>
	Baik <i>Good</i>	Rusak Sedang Moderately Damaged	Rusak Parah <i>Badly Damaged</i>	
(1)	(2)	(3)	(4)	(5)
Sepakbola <i>Football</i>	7	3	-	4
Bola Voli <i>Volley Ball</i>	14	-	-	-
Bulutangkis <i>Badminton</i>	13	1	-	-
Bola Basket <i>Basket Ball</i>	-	-	-	14
Tenis Lapangan <i>Tennis Court</i>	-	-	-	14
Tenis Meja <i>Table Tennis</i>	1	1	-	12
Futsal <i>Futsal</i>	8	-	-	6
Renang <i>Swimming</i>	-	-	-	14
Bela Diri <i>Karate</i>	6	-	-	8
Billiard <i>Bilyard</i>	1	-	-	13
Pusat Kebugaran <i>Aerobic</i>	-	-	-	14
Lainnya <i>Others</i>	-	-	-	14

Sumber/Source: BPS, Pendataan Potensi Desa (Podes) 2021/BPS-Statistics Indonesia, Village Potential Data Collecting 2021

Tabel
Table 4.4.6**Banyaknya Embung Desa Menurut Desa/Kelurahan di
Kecamatan Keluang, 2020 dan 2021**
*Number of Village Embungs by Village/Kelurahan in
Keluang Subdistrict, 2020 and 2021*

Desa/Kelurahan <i>Village/Kelurahan</i>	2020	2021
(1)	(2)	(3)
Tenggaro	-	-
Keluang	1	-
Sumber Agung	-	-
Karya Maju	2	2
Tegal Mulya	4	5
Mekar Jaya	1	1
Loka Jaya	2	2
Dawas	-	-
Tanjung Dalam	-	-
Cipta Praja	1	1
Mekar Sari	1	1
Mulyo Asih	-	-
Sido Rejo	-	1
Sridamai	-	-
Keluang	12	13

Sumber/Source: BPS, Pendataan Potensi Desa (Podes) 2020-2021/BPS-Statistics Indonesia, Village Potential Data Collecting 2020-2021

Tabel 4.4.7 Jumlah Kelompok Karang Taruna dan Anggotanya Menurut Desa/Kelurahan di Kecamatan Keluang, 2021
Table 4.4.7 Number of Youth Organizations and Members by Village/Kelurahan in Keluang Subdistrict, 2021

Desa/Kelurahan Village/Kelurahan	Kelompok Karang Taruna Youth Organization
(1)	(2)
Tenggaro	1
Keluang	1
Sumber Agung	1
Karya Maju	1
Tegal Mulya	1
Mekar Jaya	1
Loka Jaya	1
Dawas	1
Tanjung Dalam	1
Cipta Praja	1
Mekar Sari	1
Mulyo Asih	1
Sido Rejo	1
Sridamai	1
Keluang	14

Sumber/Source: BPS, Pendataan Potensi Desa (Podes) 2021/ BPS-Statistic of Indonesia, Village Potential Data Collecting 2021

BAB 5

PERTANIAN

Agriculture



ULASAN

Pembangunan di bidang perekonomian yang dilakukan pemerintah diarahkan pada sektor industri dengan didukung oleh sektor pertanian dan perkebunan yang tangguh. Perkembangan di sektor pertanian dan perkebunan menjadi lebih penting lagi disebabkan jumlah penduduk yang berusaha di bidang pertanian dan perkebunan masih sangat besar.

Dalam tabel 5.1.8 dan tabel 5.1.9 mengenai luas wilayah menurut penggunaan lahan menunjukkan bahwa tidak ada luas lahan sawah di Kecamatan Keluang. Sementara itu luas lahan kebun/tegal di Kecamatan Keluang sebesar 19.678 Ha.

Berdasarkan potensi dalam produksi tanaman hortikultura dapat diketahui bahwa Kecamatan Keluang berpotensi pada tanaman buah dan sayur. Produksi buah dan sayuran paling banyak pada tahun 2021 adalah cabai rawit sebanyak 99 kwintal.

DESCRIPTION

The development in the economic sector that carried out by the government is directed to the industrial sector with supported by a strong agricultural and plantation sector. Developments in the agricultural and plantation sectors have become even more important because there are still so many people working in agriculture and plantations sector.

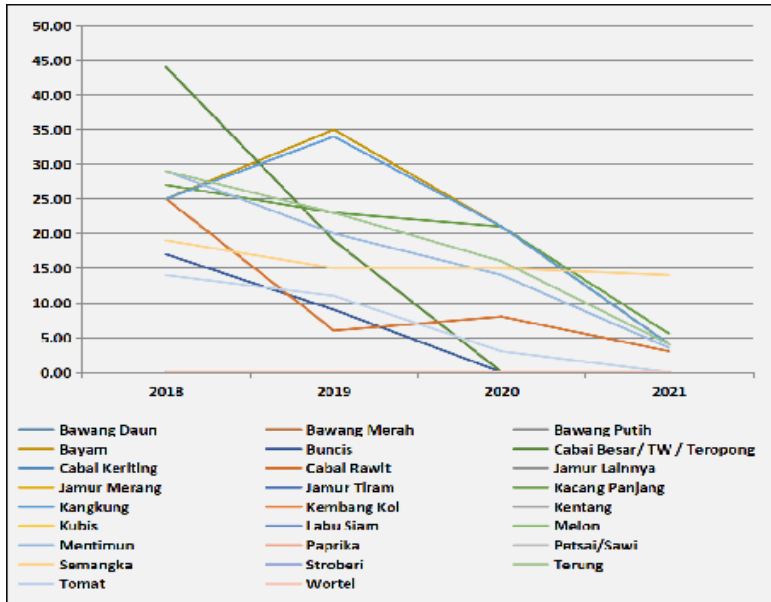
In table 5.1.8 and table 5.1.9 we can see that there is no rice fields in Keluang Subdistrict. Meanwhile, the Dry Field/Garden area in Keluang Subdistrict is 19,678 Ha.

Based on the potential in the production of horticultural crops, it can be seen that Keluang Subistrict has potential for fruits and vegetables crops. The largest fruit and vegetable production in 2021 is cayyene papper with 99 quintals.

Gambar 5.1
Figures

Luas Panen Tanaman Sayuran dan Buah-buahan Semusim Menurut Jenis Tanaman di Kecamatan Keluang (ha), 2018–2021

Harvested Area of Seasonal Vegetables and Fruits by Kind of Plant in Keluang Subdistrict (ha), 2018–2021

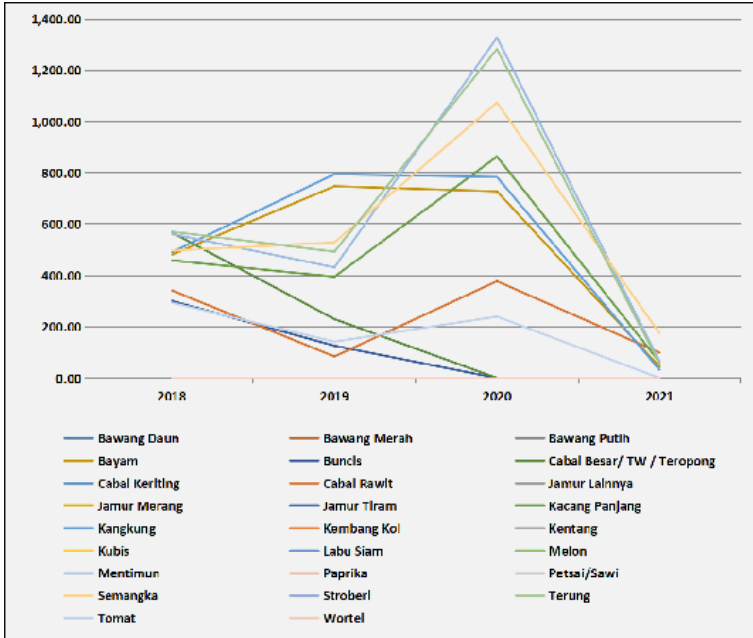


Sumber/Source: BPS Kabupaten Musi Banyuasin, Statistik Pertanian Hortikultura SPH-SBS/BPS-Statistics Musi Banyuasin Regency, Agricultural Statistic for Horticulture SPH-SBS

Gambar 5.2
Figures

Produksi Tanaman Sayuran dan Buah-buahan Semusim Menurut Jenis Tanaman di Kecamatan Keluang (kuintal), 2018–2021

Production of Seasonal Vegetables and Fruits by Kind of Plant in Keluang Subdistrict (quintal), 2018–2021



Sumber/Source: BPS, Statistik Pertanian Hortikultura SPH-SBS/BPS-Statistics Indonesia, Agricultural Statistic for Horticulture SPH-SBS

**5.1 HORTIKULTURA
HORTICULTURE**

Tabel 5.1.1 Luas Panen Tanaman Sayuran dan Buah-buahan Semusim Menurut Jenis Tanaman di Kecamatan Keluang (ha), 2018–2021
Harvested Area of Seasonal Vegetables and Fruits by Kind of Plant in Keluang Subdistrict (ha), 2018–2021

Jenis Tanaman <i>Kind of Plants</i>	2018	2019	2020	2021
(1)	(2)	(3)	(4)	(5)
Bawang Daun	-	-	-	-
Bawang Merah	-	-	-	-
Bawang Putih	-	-	-	-
Bayam/ <i>Spinach</i>	25,00	35,00	21,00	4,00
Buncis	17,00	9,00	-	-
Cabai Besar/ TW / Teropong	44,00	19,00	-	-
Cabai Keriting	-
Cabai Rawit	25,00	6,00	8,00	3,00
Jamur Lainnya/ <i>Other Mushroom</i>	-
Jamur Merang	-
Jamur Tiram	-
Kacang Panjang	27,00	23,00	21,00	5,50
Kangkung	25,00	34,00	21,00	4,00
Kembang Kol	-	-	-	-
Kentang/ <i>Potato</i>	-	-	-	-
Kubis	-	-	-	-

Lanjutan Tabel/*Continued Table 5.1.1*

Jenis Tanaman <i>Kind of Plants</i>	2018	2019	2020	2021
(1)	(2)	(3)	(4)	(5)
Labu Siam	-	-	-	-
Melon/ <i>Melon</i>	-	-	-	-
Mentimun/ <i>Cucumber</i>	29,00	20,00	14,00	3,50
Paprika	-	-	-	-
Petsai/Sawi	-	-	-	-
Semangka/ <i>Watermelon</i>	19,00	15,00	15,00	14,00
Stroberi/ <i>Strawberry</i>	-	-	-	-
Terung	29,00	23,00	16,00	4,00
Tomat/ <i>Tomato</i>	14,00	11,00	3,00	-
Wortel/ <i>Carrot</i>	-	-	-	-

Sumber/*Source*: BPS, Statistik Pertanian Hortikultura SPH-SBS/*BPS-Statistics Indonesia, Agricultural Statistic for Horticulture SPH-SBS*

Tabel
Table 5.1.2**Produksi Tanaman Sayuran dan Buah-buahan Semusim Menurut Jenis Tanaman di Kecamatan Keluang (kuintal), 2018–2021*****Production of Seasonal Vegetables and Fruits by Kind of Plant in Keluang Subdistrict (quintal), 2018–2021***

Jenis Tanaman Kind of Plants	2018	2019	2020	2021
(1)	(2)	(3)	(4)	(5)
Bawang Daun	-	-	-	-
Bawang Merah	-	-	-	-
Bawang Putih	-	-	-	-
Bayam/ <i>Spinach</i>	481,00	748,00	728,00	44,00
Buncis	301,00	126,00	-	-
Cabai Besar/ TW / Teropong	568,00	230,00	-	-
Cabai Keriting	-
Cabai Rawit	342,00	84,00	378,00	99,00
Jamur Lainnya/ <i>Other Mushroom</i>	-
Jamur Merang	-
Jamur Tiram	-
Kacang Panjang	459,00	395,00	864,00	62,00
Kangkung	491,00	795,00	784,00	32,00
Kembang Kol	-	-	-	-
Kentang/ <i>Potato</i>	-	-	-	-
Kubis	-	-	-	-

Lanjutan Tabel/*Continued Table 5.1.2*

Jenis Tanaman <i>Kind of Plants</i>	2018	2019	2020	2021
(1)	(2)	(3)	(4)	(5)
Labu Siam	-	-	-	-
Melon/ <i>Melon</i>	-	-	-	-
Mentimun/ <i>Cucumber</i>	562,00	432,00	1 328,00	65,00
Paprika	-	-	-	-
Petsai/Sawi	-	-	-	-
Semangka/ <i>Watermelon</i>	497,00	529,00	1 074,00	175,00
Stroberi/ <i>Strawberry</i>	-	-	-	-
Terung	571,00	493,00	1 283,00	56,00
Tomat/ <i>Tomato</i>	294,00	142,00	240,00	-
Wortel/ <i>Carrot</i>	-	-	-	-

Sumber/*Source*: BPS, Statistik Pertanian Hortikultura SPH-SBS/*BPS-Statistics Indonesia, Agricultural Statistic for Horticulture SPH-SBS*

Tabel
Table 5.1.3

Luas Panen Tanaman Biofarmaka Menurut Jenis Tanaman di Kecamatan Keluang (m²), 2018–2021
Harvested Area of Medicinal Plants by Kind of Plant in Keluang Subdistrict (m²), 2018–2021

Jenis Tanaman Kind of Plants	2018	2019	2020	2021
(1)	(2)	(3)	(4)	(5)
Jahe	525,00	174,00	1 808,00	-
Jeruk Nipis	-
Kapulaga	50,00	60,00	481,00	25,00
Kencur	325,00	280,00	2 061,00	-
Kunyit	450,00	155,00	1 202,00	-
Laos/Lengkuas	375,00	180,00	1 761,00	-
Lempuyang	175,00	100,00	880,00	-
Lidah Buaya	150,00	90,00	1 266,00	-
Mahkota Dewa	330,00	305,00	2 431,00	-
Mengkudu/Pace	270,00	205,00	931,00	20,00
Sambiloto	25,00	50,00	538,00	20,00
Serai	-
Temuireng	75,00	60,00	290,00	-
Temukunci	25,00	50,00	417,00	-
Temulawak	250,00	180,00	1 634,00	-

Sumber/Source: BPS, Statistik Pertanian Hortikultura SPH-TBF/BPS-Statistics Indonesia, Agricultural Statistic for Horticulture SPH-TBF

Tabel
Table 5.1.4

Produksi Tanaman Biofarmaka Menurut Jenis Tanaman di Kecamatan Keluang (kg), 2018–2021
Production of Medicinal Plants by Kind of Plant in Keluang Subdistrict (kg), 2018–2021

Jenis Tanaman Kind of Plants	2018	2019	2020	2021
(1)	(2)	(3)	(4)	(5)
Jahe	145,00	558,00	1 808,00	-
Jeruk Nipis	-
Kapulaga	50,00	89,00	481,00	8,00
Kencur	200,00	980,00	2 061,00	-
Kunyit	222,00	525,00	1 202,00	-
Laos/Lengkuas	183,00	650,00	1 761,00	-
Lempuyang	136,00	365,00	880,00	-
Lidah Buaya	100,00	261,00	1 266,00	-
Mahkota Dewa	4 600,00	8 520,00	2 431,00	-
Mengkudu/Pace	220,00	535,00	931,00	200,00
Sambiloto	25,00	145,00	538,00	6,00
Serai	-
Temuireng	55,00	228,00	290,00	-
Temukunci	25,00	151,00	417,00	-
Temulawak	212,00	505,00	1 634,00	-

Sumber/Source: BPS, Statistik Pertanian Hortikultura SPH-TBF/BPS-Statistics Indonesia, Agricultural Statistic for Horticulture SPH-TBF

Tabel 5.1.5 **Luas Panen Tanaman Hias Menurut Jenis Tanaman di Kecamatan Keluang (m²), 2018–2021**
Table 5.1.5 **Harvested Area of Ornamental Plants by Kind of Plant in Keluang Subdistrict (m²), 2018–2021**

Jenis Tanaman Kind of Plants	2018	2019	2020	2021
(1)	(2)	(3)	(4)	(5)
Anggrek/ <i>Orchid</i>	-	-	-	-
Krisan/ <i>Chrysantemum</i>	-	-	-	-
Mawar/ <i>Rose</i>	-	-	-	-
Sedap Malam/ <i>Tuberose</i>	-	-	-	-

Sumber/Source: BPS, Statistik Pertanian Hortikultura SPH-TH/BPS-Statistics Indonesia, *Agricultural Statistik for Horticulture SPH-TH*

Tabel
Table 5.1.6

**Produksi Tanaman Hias Menurut Jenis Tanaman di
Kecamatan Keluang (tangkai), 2018–2021**
*Production of Ornamental Plants by Kind of Plant in
Keluang Subdistrict (stalks), 2018–2021*

Jenis Tanaman <i>Kind of Plants</i>	2018	2019	2020	2021
(1)	(2)	(3)	(4)	(5)
Anggrek/ <i>Orchid</i>	-	-	-	-
Krisan/ <i>Chrysantemum</i>	-	-	-	-
Mawar/ <i>Rose</i>	-	-	-	-
Sedap Malam/ <i>Tuberose</i>	-	-	-	-

Catatan/Note: ...

Sumber/Source: BPS, Statistik Pertanian Hortikultura SPH-TH/BPS-Statistics Indonesia, *Agricultural Statistik for Horticulture SPH-TH*

Tabel
Table 5.1.7

Produksi Buah-Buahan dan Sayuran Tahunan Menurut Jenis Tanaman di Kecamatan Keluang (kuintal), 2018–2021

Production of Annual Fruits and Vegetables by Kind of Plant in Keluang Subdistrict (quintal), 2018–2021

Jenis Tanaman <i>Kind of Plants</i>	2018	2019	2020	2021
(1)	(2)	(3)	(4)	(5)
Alpukat/ <i>Avocado</i>	653,00	465,00	180,00	20,00
Anggur/ <i>Grape</i>	-	-	-	-
Apel/ <i>Apple</i>	-	-	-	-
Belimbing	545,00	429,00	152,00	13,00
Buah Naga	20,00
Duku/Langsat/Kokosan	1 671,00	1 700,00	615,00	85,00
Durian	4 716,00	4 971,00	1 410,00	115,00
Jambu Air	240,00	351,00	330,00	40,00
Jambu Biji	484,00	295,00	300,00	120,00
Jengkol	2 102,00	3 546,00	1 245,00	315,00
Jeruk Lemon	14,00
Jeruk Pamelo	614,00	418,00	315,00	14,00
Jeruk Siam/Kepron	678,00	423,00	375,00	160,00
Lengkeng	15,00
Mangga/ <i>Mango</i>	1 100,00	956,00	480,00	165,00
Manggis	892,00	1 009,00	460,00	30,00
Melinjo	145,00	119,00	34,00	44,00

Lanjutan Tabel/*Continued Table 5.1.7*

Jenis Tanaman <i>Kind of Plants</i>	2018	2019	2020	2021
(1)	(2)	(3)	(4)	(5)
Nangka/Cempedak	4 287,00	3 415,00	1 985,00	52,00
Nenas	85,00	192,00	260,00	52,00
Pepaya/ <i>Papaya</i>	612,00	400,00	255,00	192,00
Petai	1 947,00	1 158,00	193,00	167,00
Pisang/ <i>Banana</i>	4 009,00	1 769,00	1 018,00	215,00
Rambutan	2 373,00	3 559,00	850,00	80,00
Salak	35,00	134,00	38,00	12,00
Sawo	950,00	1 308,00	885,00	478,00
Sirsak	377,00	413,00	170,00	35,00
Sukun	595,00	431,00	282,00	130,00

Sumber/Source: BPS, Statistik Pertanian Hortikultura SPH-BST/*BPS-Statistics Indonesia, Agricultural Statistic for Horticulture SPH-BST*

Tabel 5.1.8 **Luas Lahan Sawah (ha) Menurut Sistem Pengairan di Kecamatan Keluang, 2021**
Table 5.1.8 **Area of Wetland (ha) by Irrigation System in Keluang Subdistrict, 2021**

Sistem Perairan <i>Irrigation System</i>	Luas Lahan <i>Harvested Area</i>
(1)	(2)
Sawah Irigasi <i>Irrigation</i>	-
Sawah Non Irigasi <i>Non Irrigation</i>	-
Sawah Tadah Hujan <i>Rainfed Rice Fields</i>	-
Sawah Pasang Surut <i>Tidal Rice Fields</i>	-
Sawah Rawa Lebak <i>Lebak Swamp Rice</i>	-

Sumber/Source: BPS, SP-Lahan/BPS-Statistics Indonesia, SP-Lahan

Tabel
Table 5.1.9

**Luas Lahan Sawah (ha) Menurut Penggunaan Lahan di
Kecamatan Keluang, 2021**
**Area of Wetland (ha) by Land Area in Keluang Subdistrict,
2021**

Penggunaan Lahan <i>Land Used</i>	Luas Lahan <i>Harvested Area</i>
(1)	(2)
Sawah Irigasi <i>Irrigation</i>	-
Sawah Non Irigasi <i>Non Irrigation</i>	-
Tegal/ Kebun <i>Dry Field/Garden</i>	19 678
Ladang/Huma <i>Sifting Cultivation</i>	3 182
Sementara Tidak Diusahakan <i>Temporarily Uncultivated Land</i>	955

Sumber/Source: BPS, SP-Lahan/BPS-Statistics Indonesia, SP-Lahan

BAB 6 **PARIWISATA,** **TRANSPORTASI,** **DAN KOMUNIKASI**

Tourism, Transportation, and Communication

An abstract geometric pattern composed of various shades of blue triangles and lines, arranged in a complex, overlapping structure. The pattern is set against a light gray background and occupies the right and bottom portions of the page.

ULASAN

Semua jalan menuju seluruh desa/kelurahan di Kecamatan Keluang dapat dilalui lewat jalur darat dimana dari 14 desa 9 diantaranya sudah diaspal dan sebanyak 5 desa memiliki permukaan jalan terluas dengan jenis diperkeras (kerikil, batu, dll).

Di Kecamatan Keluang terdapat 2 (dua) desa yang memiliki kantor pos pos pembantu/rumah pos, 11 desa yang memiliki pos keliling dan 2 (dua) desa yang memiliki perusahaan/agen jasa ekspedisi swasta yang beroperasi.

Disisi lain, keberadaan sinyal telepon genggam di Kecamatan Keluang sudah cukup baik. Terdapat 3 (tiga) desa dengan kekuatan sinyal lemah yaitu desa Mekar Jaya, Tanjung Dalam, dan Sridamai. Dari 14 desa/kelurahan, enam diantaranya terdapat BTS.

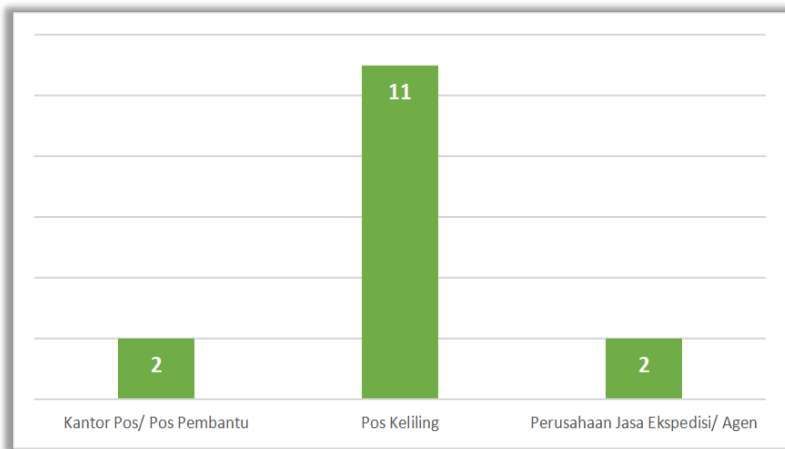
DESCRIPTION

All roads leading to all villages in Keluang Subdistrict can be passed by land where from 14 villages 9 of them have been paved and as many as 5 villages have the widest road surface with paved types (gravel, stone, etc.).

In Keluang Subdistrict, there are 2 (two) villages that have auxiliary post offices/post houses, 11 villages that have mobile posts and 2 (two) villages that have private shipping companies/agents operating.

On the other hand, the presence of a mobile phone signal in Keluang District is quite good. There are 3 (three) villages with weak signal strength, namely Mekar Jaya, Tanjung Dalam, and Sripeace villages. Of the 14 villages/kelurahan, six of them have BTS.

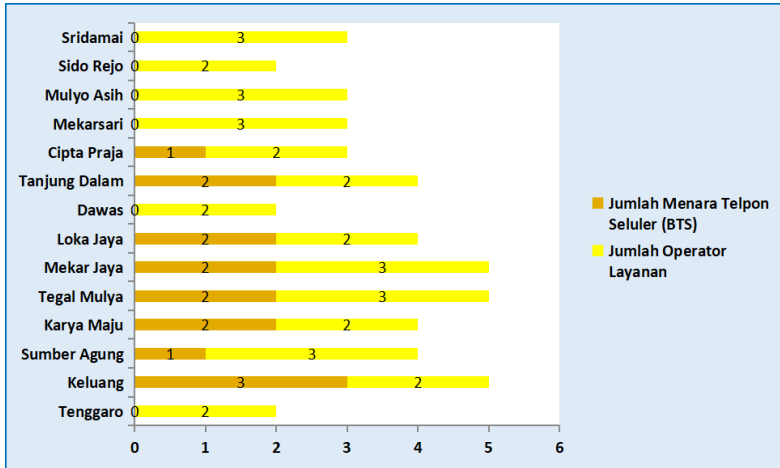
Gambar 6.1 Jumlah Kantor Pos/ Pos Pembantu/ Rumah Pos dan Perusahaan/ Agen Jasa Ekspedisi Swasta di Kecamatan Keluang, 2021
Number of of Post Office / Expedition in Keluang Subdistrict, 2021



Sumber/Source: BPS, Pendataan Potensi Desa (Podes) 2021 / BPS, Village Potential Data Collection (Podes) 2021

Gambar 6.2
Figures

Jumlah Menara Telepon seluler dan Operator Layanan Komunikasi Telepon Seluler Menurut Desa/Kelurahan di Kecamatan Keluang, 2021
Number of Base Transceiver Station (BTS) and Cellular Phone Communication Service Operators by Villages/Kelurahan in Keluang Subdistrict, 2021



Sumber/Source: BPS, Pendataan Potensi Desa (Podes) 2021 / BPS, Village Potential Data Collection (Podes) 2021

6.1 PARIWISATA TOURISM

Tabel 6.1.1 **Jumlah Sarana Akomodasi Menurut Desa/Kelurahan dan Jenis Akomodasi di Kecamatan Keluang, 2021**
Number of Accomodation Facilities by Villages/Kelurahan and Type of Accomodation in Keluang Subdistrict, 2021

Desa/Kelurahan <i>Village/Kelurahan</i>	Hotel <i>Hotel</i>	Penginapan <i>Inn</i>
(1)	(2)	(3)
Tenggaro	-	-
Keluang	-	-
Sumber Agung	-	-
Karya Maju	-	-
Tegal Mulya	-	-
Mekar Jaya	-	-
Loka Jaya	-	-
Dawas	-	-
Tanjung Dalam	-	-
Cipta Praja	-	-
Mekar Sari	-	-
Mulyo Asih	-	-
Sido Rejo	-	-
Sridamai	-	-
Keluang	-	-

Sumber/Source: BPS, Pendataan Potensi Desa (Podes) 2021/BPS-Statistics Indonesia, Village Potential Data Collecting 2021

6.2 TRANSPORTASI TRANSPORTATION

Tabel 6.2.1 **Prasarana dan Sarana Transportasi Antar Desa/Kelurahan Menurut Desa/Kelurahan di Kecamatan Keluang, 2021**
Inter-Villages/Kelurahan Transportation Infrastructure and Facilities by Villages/Kelurahan in Keluang Subdistrict, 2021

Desa/Kelurahan <i>Village/Kelurahan</i>	Jenis Prasarana Transportasi <i>Type of Transportation Infrastructure</i>	Keberadaan Angkutan Umum <i>Availability of Public Transportation</i>
(1)	(2)	(3)
Tenggaro	Darat	Tidak ada angkutan umum
Keluang	Darat	Ada, tanpa trayek tetap
Sumber Agung	Darat	Tidak ada angkutan umum
Karya Maju	Darat	Ada, tanpa trayek tetap
Tegal Mulya	Darat	Tidak ada angkutan umum
Mekar Jaya	Darat	Tidak ada angkutan umum
Loka Jaya	Darat	Tidak ada angkutan umum
Dawas	Darat	Tidak ada angkutan umum
Tanjung Dalam	Darat	Ada, tanpa trayek tetap
Cipta Praja	Darat	Tidak ada angkutan umum
Mekar Sari	Darat	Tidak ada angkutan umum
Mulyo Asih	Darat	Tidak ada angkutan umum
Sido Rejo	Darat	Tidak ada angkutan umum
Sridamai	Darat	Tidak ada angkutan umum

Lanjutan Tabel/Continued Table 6.2.1

Desa/Kelurahan Village/Kelurahan	Jenis Permukaan Jalan Darat Terluas Type of The Widest Road Surface	Dapat Dilalui Kendaraan Bermotor Roda 4 atau Lebih Passable by Vehicle with 4 or more Wheels
(1)	(2)	(3)
Tenggaro	Aspal/beton	Sepanjang tahun
Keluang	Aspal/beton	Sepanjang tahun
Sumber Agung	Diperkeras (kerikil, batu, dll)	Sepanjang tahun
Karya Maju	Aspal/beton	Sepanjang tahun
Tegal Mulya	Aspal/beton	Sepanjang tahun
Mekar Jaya	Aspal/beton	Sepanjang tahun
Loka Jaya	Diperkeras (kerikil, batu, dll)	Sepanjang tahun
Dawas	Aspal/beton	Sepanjang tahun
Tanjung Dalam	Aspal/beton	Sepanjang tahun
Cipta Praja	Diperkeras (kerikil, batu, dll)	Sepanjang tahun
Mekar Sari	Diperkeras (kerikil, batu, dll)	Sepanjang tahun
Mulyo Asih	Aspal/beton	Sepanjang tahun
Sido Rejo	Aspal/beton	Sepanjang tahun
Sridamai	Diperkeras (kerikil, batu, dll)	Sepanjang tahun kecuali saat tertentu (ketika turun hujan, pasang, dll)

Sumber/Source: BPS, Pendataan Potensi Desa (Podes) 2021/BPS-Statistics Indonesia, Village Potential Data Collecting 2021

Tabel
Table 6.2.2

Keberadaan Kantor Pos/ Pos Pembantu/ Rumah Pos dan Perusahaan/ Agen Jasa Ekspedisi Swasta Menurut Desa/ Kelurahan di Kecamatan Keluang, 2021
Existence of Post Office / Expedition by Village/Kelurahan in Keluang District, 2021

Desa/Kelurahan <i>Village/Kelurahan</i>	Kantor Pos/Pos Pembantu/Rumah Pos <i>Post Office/Subsidiary of Post Office</i>	Pos Keliling <i>Mobile Portal Service</i>	Perusahaan/Agen Jasa Ekspedisi Swasta <i>Private Expedition Service Company</i>
(1)	(2)	(3)	(4)
Tenggaro	Tidak Ada	Ada	Tidak Ada
Keluang	Tidak Ada	Ada	Tidak Ada
Sumber Agung	Tidak Ada	Ada	Tidak Ada
Karya Maju	Beroperasi	Ada	Tidak Ada
Tegal Mulya	Tidak Ada	Ada	Tidak Ada
Mekar Jaya	Tidak Ada	Tidak Ada	Beroperasi
Loka Jaya	Tidak Ada	Ada	Tidak Ada
Dawas	Tidak Ada	Tidak Ada	Tidak Ada
Tanjung Dalam	Tidak Ada	Tidak Ada	Tidak Ada
Cipta Praja	Beroperasi	Ada	Beroperasi
Mekar Sari	Tidak Ada	Ada	Tidak Ada
Mulyo Asih	Tidak Ada	Ada	Tidak Ada
Sido Rejo	Tidak Ada	Ada	Tidak Ada
Sridamai	Tidak Ada	Ada	Tidak Ada

Sumber/Source: BPS, Pendataan Potensi Desa (Podes) 2021 / BPS, Village Potential Data Collection (Podes) 2021

6.3 KOMUNIKASI COMMUNICATION

Tabel 6.3.1 **Jumlah Menara Telepon seluler dan Operator Layanan Komunikasi Telepon Seluler Menurut Desa/Kelurahan di Kecamatan Keluang, 2021**
Number of Base Transceiver Station (BTS) and Cellular Phone Communication Service Operators by Villages/ Kelurahan in Keluang Subdistrict, 2021

Desa/Kelurahan <i>Village/Kelurahan</i>	Jumlah Menara Telepon seluler <i>Number of Base Transceiver Station (BTS)</i>	Jumlah Operator Layanan Komunikasi Telepon Seluler <i>Cellular Phone Communication Service Operators</i>
(1)	(2)	(3)
Tenggaro	-	2
Keluang	3	2
Sumber Agung	1	3
Karya Maju	2	2
Tegal Mulya	2	3
Mekar Jaya	2	3
Loka Jaya	2	2
Dawas	-	2
Tanjung Dalam	2	2
Cipta Praja	1	2
Mekar Sari	-	3
Mulyo Asih	-	3
Sido Rejo	-	2
Sridamai	-	3
Keluang	15	34

Sumber/Source: BPS, Pendataan Potensi Desa (Podes) 2021 / BPS, Village Potential Data Collection (Podes) 2021

Tabel
Table 6.3.2

Kekuatan Sinyal Telepon Seluler dan Jenis Sinyal Internet Telepon Seluler Menurut Desa/Kelurahan di Kecamatan Keluang, 2021
The Strenght of Cellular Phone Signal by Villages/Kelurahan in Keluang Subdistrict, 2021

Desa/Kelurahan <i>Village/Kelurahan</i>	Kekuatan Sinyal Telepon Seluler <i>The Strenght of Cellular Phone Signal</i>	Jenis Sinyal Internet Telepon Seluler <i>Type of Cellular Phone Signal</i>
(1)	(2)	(3)
Tenggaro	Sinyal kuat	3G/H/H+ /EVDO
Keluang	Sinyal sangat kuat	4G/LTE
Sumber Agung	Sinyal kuat	3G/H/H+ /EVDO
Karya Maju	Sinyal kuat	3G/H/H+ /EVDO
Tegal Mulya	Sinyal kuat	3G/H/H+ /EVDO
Mekar Jaya	Sinyal lemah	3G/H/H+ /EVDO
Loka Jaya	Sinyal kuat	3G/H/H+ /EVDO
Dawas	Sinyal kuat	3G/H/H+ /EVDO
Tanjung Dalam	Sinyal lemah	3G/H/H+ /EVDO
Cipta Praja	Sinyal kuat	3G/H/H+ /EVDO
Mekar Sari	Sinyal kuat	3G/H/H+ /EVDO
Mulyo Asih	Sinyal kuat	3G/H/H+ /EVDO
Sido Rejo	Sinyal kuat	3G/H/H+ /EVDO
Sridamai	Sinyal lemah	3G/H/H+ /EVDO

Sumber/Source: BPS, Pendataan Potensi Desa (Podes) 2021 / BPS, Village Potential Data Collection (Podes) 2021

BAB 7 **PERBANKAN,** **KOPERASI, DAN** **PERDAGANGAN**

Banking, Cooperative, and Trade



ULASAN

Sampai tahun 2021, Jumlah sarana perdagangan di Kecamatan Keluang untuk pasar dengan bangunan permanen sebanyak 2 (dua) unit usaha, pasar dengan bangunan semi permanen sebanyak 2 (dua) unit usaha, 4 (empat) mini market, 4 (empat) restoran/rumah makan, 111 warung/kedai makanan minuman, dan 380 toko/warung kelontong.

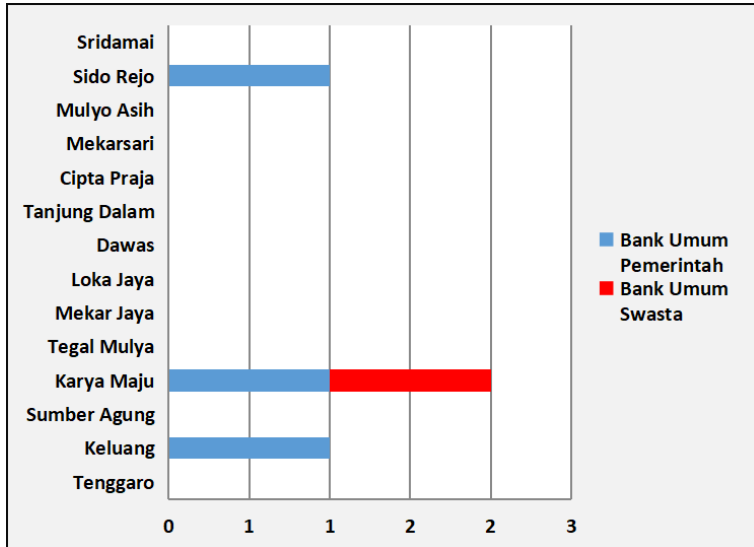
Di Kecamatan Keluang terdapat 3 (tiga) unit Bank Umum Pemerintah yang terletak di Kelurahan Keluang, Desa Karya Maju, dan Desa Sido Rejo. Selain itu terdapat 1 Bank Umum Swasta yang terletak di desa Karya Maju.

DESCRIPTION

Until 2021, the number of trade facilities in Keluang Subdistrict for markets with permanent buildings is 2 (two) business units, markets with semi-permanent buildings are 2 (two) business units, 4 (four) mini markets, 4 (four) foodcourts, 111 stalls/shops food and beverage, and 380 shops/grocery stalls.

In Keluang Subdistrict, there are 3 (three) Government Commercial Bank units located in Keluang Urban Village, Karya Maju Village, and Sido Rejo Village. In addition, there is 1 Private Commercial Bank located in Karya Maju Village.

Gambar 7.1 Banyaknya Sarana Lembaga Keuangan Bank Menurut Desa/Kelurahan dan Jenis Bank di Kecamatan Keluang, 2021
Number of Bank by Village/Kelurahan and Type of Bank in Keluang Subdistrict, 2021

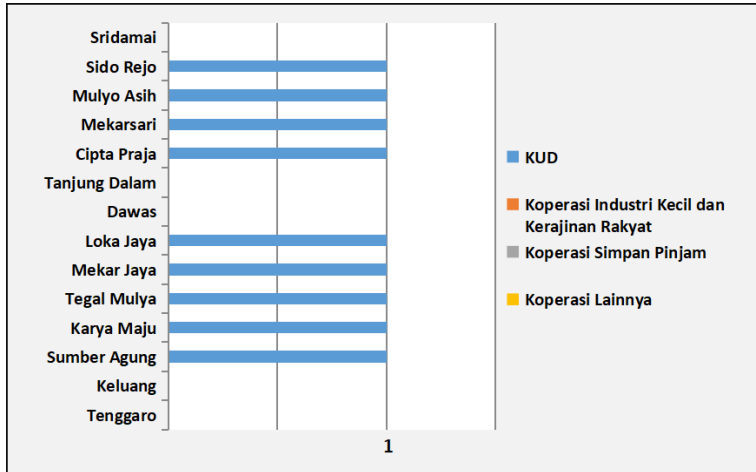


Sumber/Source: BPS, Pendataan Potensi Desa (Podes) 2021/BPS-Statistics Indonesia, Village Potential Data Collecting 2021

Gambar 7.2
Figures

**Banyaknya Koperasi Aktif Menurut Menurut Desa/
Kelurahan dan Jenis Koperasi di Kecamatan Keluang,
2021**

*Number of Cooperative by Village/Kelurahan and Type of
Cooperative in Keluang Subdistrict, 2021*



Sumber/Source: BPS, Pendataan Potensi Desa (Podes) 2021/BPS-Statistics Indonesia, Village Potential Data Collecting 2021

7.1 PERBANKAN BANKING

Tabel
Table 7.1.1 **Banyaknya Sarana Lembaga Keuangan Bank Menurut Desa/Kelurahan dan Jenis Bank di Kecamatan Keluang, 2021**
Number of Bank by Village/Kelurahan and Type of Bank in Keluang Subdistrict, 2021

Desa/Kelurahan <i>Village/Kelurahan</i>	Bank Umum Pemerintah <i>Government Bank</i>	Bank Umum Swasta <i>Private Bank</i>	Bank Perkreditan Rakyat (BPR) <i>Rural Bank</i>
(1)	(2)	(3)	(4)
Tenggaro	-	-	-
Keluang	1	-	-
Sumber Agung	-	-	-
Karya Maju	1	1	-
Tegal Mulya	-	-	-
Mekar Jaya	-	-	-
Loka Jaya	-	-	-
Dawas	-	-	-
Tanjung Dalam	-	-	-
Cipta Praja	-	-	-
Mekar Sari	-	-	-
Mulyo Asih	-	-	-
Sido Rejo	1	-	-
Sridamai	-	-	-
Keluang	3	1	-

Sumber/Source: BPS, Pendataan Potensi Desa (Podes) 2021/BPS-Statistics Indonesia, Village Potential Data Collecting 2021

7.2 KOPERASI COOPERATIVE

Tabel 7.2.1 Banyaknya Koperasi Aktif Menurut Menurut Desa/
Table Kelurahan dan Jenis Koperasi di Kecamatan Keluang,
2021
*Number of Cooperative by Village/Kelurahan and Type of
Cooperative in Keluang, 2021*

Desa/Kelurahan Village/Kelurahan	Koperasi Unit Desa (KUD) Village Cooperative Unit	Koperasi Industri Kecil dan Kerajinan Rakyat (Kopinkra) Small Industry and Citizen Handicraft Cooperative
(1)	(2)	(3)
Tenggaro	-	-
Keluang	-	-
Sumber Agung	1	-
Karya Maju	1	-
Tegal Mulya	1	-
Mekar Jaya	1	-
Loka Jaya	1	-
Dawas	-	-
Tanjung Dalam	-	-
Cipta Praja	1	-
Mekar Sari	1	-
Mulyo Asih	1	-
Sido Rejo	1	-
Sridamai	-	-
Keluang	9	-

Lanjutan Tabel/*Continued Table 7.2.1*

Desa/Kelurahan Village/Kelurahan	Koperasi Simpan Pinjam (Kospin) Savings and Loan Cooperative	Koperasi Lainnya Other Cooperative
(1)	(4)	(5)
Tenggaro	-	-
Keluang	-	-
Sumber Agung	-	-
Karya Maju	-	-
Tegal Mulya	-	-
Mekar Jaya	-	-
Loka Jaya	-	-
Dawas	-	-
Tanjung Dalam	-	-
Cipta Praja	-	-
Mekar Sari	-	-
Mulyo Asih	-	-
Sido Rejo	-	-
Sridamai	-	-
Keluang	-	-

Sumber/Source: BPS, Pendataan Potensi Desa (Podes) 2021/BPS-Statistics Indonesia, Village Potential Data Collecting 2021

7.3 PERDAGANGAN TRADE

Tabel 7.3.1 Banyaknya Sarana Perdagangan Menurut Desa/Kelurahan dan Jenis Sarana Perdagangan di Kecamatan Keluang, 2021
Number of Trade Facilities by Village/Kelurahan and Type of Trade Facilities in Keluang Subdistrict, 2021

Desa/Kelurahan <i>Village/Kelurahan</i>	Kelompok Pertokoan <i>Shopping Complex</i>	Pasar dengan Bangunan Permanen <i>Markets in Permanent Building</i>	Pasar dengan Bangunan Semi Permanen <i>Market in Semi Permanent Building</i>
(1)	(2)	(3)	(4)
Tenggaro	-	-	-
Keluang	-	1	-
Sumber Agung	-	-	-
Karya Maju	-	-	1
Tegal Mulya	-	-	-
Mekar Jaya	-	1	-
Loka Jaya	-	-	1
Dawas	-	-	-
Tanjung Dalam	-	-	-
Cipta Praja	-	-	-
Mekar Sari	-	-	-
Mulyo Asih	-	-	-
Sido Rejo	-	-	-
Sridamai	-	-	-
Keluang	-	2	2

Lanjutan Tabel/*Continued Table 7.3.1*

Desa/Kelurahan Village/Kelurahan	Pasar tanpa Bangunan Market without Permanent Building	Mini Market/Swalayan/ Supermarket Mini Market/Swalayan/ Supermarket	Restoran/ Rumah Makan Restaurant/ Food Stall
(1)	(5)	(6)	(7)
Tenggaro	-	-	-
Keluang	-	2	2
Sumber Agung	-	-	-
Karya Maju	-	-	-
Tegal Mulya	-	-	-
Mekar Jaya	-	1	1
Loka Jaya	-	-	-
Dawas	-	-	-
Tanjung Dalam	-	-	-
Cipta Praja	-	-	-
Mekar Sari	-	-	-
Mulyo Asih	-	-	-
Sido Rejo	-	1	1
Sridamai	-	-	-
Keluang	-	4	4

Lanjutan Tabel/*Continued Table 7.3.1*

Desa/Kelurahan Village/Kelurahan	Warung/ Kedai Makanan Foodcourt	Toko/ Warung Kelontong Shop
(1)	(8)	(9)
Tenggaro	-	8
Keluang	19	30
Sumber Agung	-	68
Karya Maju	30	35
Tegal Mulya	12	38
Mekar Jaya	15	13
Loka Jaya	1	20
Dawas	1	35
Tanjung Dalam	-	17
Cipta Praja	13	34
Mekar Sari	-	10
Mulyo Asih	10	49
Sido Rejo	10	15
Sridamai	-	8
Keluang	111	380

Sumber/Source: BPS, Pendataan Potensi Desa (Podes) 2021/BPS-Statistics Indonesia, Village Potential Data Collecting 2021

Tabel 7.3.2
Table

Banyaknya Industri Menurut Desa/Kelurahan di Kecamatan Keluang, 2021
Number of Industry by Villages/Kelurahan in Keluang Subdistrict, 2021

Desa/Kelurahan <i>Village/Kelurahan</i>	Industri Kulit <i>Leather Industry</i>	Industri Furnitur dari Kayu <i>Furniture Industry</i>	Industri Barang Logam <i>Metal Goods Industry</i>
(1)	(2)	(3)	(4)
Tenggaro	-	-	-
Keluang	-	2	-
Sumber Agung	-	-	-
Karya Maju	-	6	-
Tegal Mulya	-	-	-
Mekar Jaya	-	3	-
Loka Jaya	-	-	-
Dawas	-	-	-
Tanjung Dalam	-	-	-
Cipta Praja	-	-	-
Mekar Sari	-	-	-
Mulyo Asih	-	-	-
Sido Rejo	-	-	-
Sridamai	-	-	-
Keluang	-	11	-

Lanjutan Tabel/*Continued Table 7.3.2*

Desa/Kelurahan Village/Kelurahan	Industri Tekstil Industrial Textile	Industri Pakaian Jadi Clothing Industry	Industri Barang Galian Bukan Logam/ Industri Gerabah/ Keramik/ Batu Bata Non Metal Industry/ Pottery Industry/Ceramic Industry/Brick Industry
(1)	(5)	(6)	(7)
Tenggaro	1	-	-
Keluang	-	-	-
Sumber Agung	-	-	-
Karya Maju	-	-	3
Tegal Mulya	-	-	-
Mekar Jaya	-	-	1
Loka Jaya	-	-	-
Dawas	-	-	-
Tanjung Dalam	-	-	-
Cipta Praja	-	-	-
Mekar Sari	-	-	-
Mulyo Asih	-	-	-
Sido Rejo	-	-	-
Sridamai	-	-	-
Keluang	1	-	4

Lanjutan Tabel/*Continued Table 7.3.2*

Desa/Kelurahan Village/Kelurahan	Industri Kayu, barang dari Kayu Wooden Industry	Industri Makanan Food Industry	Industri Minuman Beverage Industry
(1)	(8)	(9)	(10)
Tenggaro	2	-	-
Keluang	-	-	-
Sumber Agung	-	-	-
Karya Maju	20	7	2
Tegal Mulya	-	-	-
Mekar Jaya	-	-	-
Loka Jaya	1	4	1
Dawas	-	-	-
Tanjung Dalam	-	-	-
Cipta Praja	-	-	-
Mekar Sari	-	-	1
Mulyo Asih	5	5	4
Sido Rejo	5	5	-
Sridamai	-	-	-
Keluang	33	21	8

Lanjutan Tabel/*Continued Table* 7.3.2

Desa/Kelurahan <i>Village/Kelurahan</i>	Industri Pengolahan Tembakau <i>Tobacco Industry</i>	Industri Kertas Paper Industry	Industri Percetakan dan Reproduksi Media Rekaman <i>Printing and Recording Media Production Industry</i>
(1)	(11)	(12)	(13)
Tenggaro	-	-	-
Keluang	-	-	-
Sumber Agung	-	-	-
Karya Maju	-	-	-
Tegal Mulya	-	-	-
Mekar Jaya	-	-	-
Loka Jaya	-	-	-
Dawas	-	-	-
Tanjung Dalam	-	-	-
Cipta Praja	-	-	-
Mekar Sari	-	-	-
Mulyo Asih	-	-	-
Sido Rejo	-	-	-
Sridamai	-	-	-
Keluang	-	-	-

Lanjutan Tabel/Continued Table 7.3.2

Desa/Kelurahan <i>Village/Kelurahan</i>	Industri Alat Angkut Lainnya <i>Other Conveyance Industry</i>	Industri Kerajinan Dan Lainnya <i>Creative Industry</i>	Reparasi dan Pemasangan Mesin <i>Machine Repair and Installation</i>	Industri Lainnya <i>Other Industry</i>
(1)	(14)	(15)	(16)	(17)
Tenggaro	-	-	-	-
Keluang	-	-	-	-
Sumber Agung	-	-	-	-
Karya Maju	-	-	-	-
Tegal Mulya	-	-	-	-
Mekar Jaya	-	-	-	-
Loka Jaya	-	-	-	-
Dawas	-	-	-	-
Tanjung Dalam	-	-	-	-
Cipta Praja	-	-	-	-
Mekar Sari	-	-	-	-
Mulyo Asih	-	-	-	-
Sido Rejo	-	-	-	-
Sridamai	-	-	-	-
Keluang	-	-	-	-

Sumber/Source: BPS, Pendataan Potensi Desa (Podes) 2021/BPS-Statistics Indonesia, Village Potential Data Collecting 2021

