



PEMERINTAH KABUPATEN
MUSTI BANYUASIN

STATISTIK KECAMATAN LAIS

2024



SATU DATA
INDONESIA



PEMERINTAH KABUPATEN
MUSI BANYUASIN

STATISTIK KECAMATAN LAIS

2024



SATU DATA
INDONESIA



KATA PENGANTAR

Publikasi Statistik Kecamatan Lais berfungsi untuk menyajikan data dan informasi bagi publik dan stakeholder dalam pembangunan Kabupaten Musi Banyuasin. Publikasi ini berisikan data Profil Daerah Kabupaten Musi Banyuasin secara garis besar yang menggambarkan tentang kondisi geografis, pemerintahan, kedudukan, infrastruktur dan lain-lainnya sebagai bahan perencanaan untuk pembangunan masa kini dan di masa yang akan datang.

Publikasi ini dapat terwujud berkat kerja sama dan bantuan dari berbagai pihak baik instansi pemerintah maupun swasta. Kepada semua pihak yang telah memberikan bantuan disampaikan penghargaan dan terima kasih yang sebesar-besarnya.

Walaupun publikasi ini telah disiapkan sebaik-baiknya, namun disadari masih ada kekurangan dan kesalahan yang terjadi. Untuk perbaikan publikasi ini, tanggapan dan saran yang bersifat konstruktif dari para pemakai sangat diharapkan.

Sekayu, November 2024
Kepala Dinas Komunikasi dan Informatika
Kabupaten Musi Banyuasin

Herryandy Sinulingga, AP



DAFTAR ISI

Halaman

Kata Pengantar	iii
Daftar Isi	v
Daftar Tabel	vii
Daftar Gambar	xi
1. Geografi	1
2. Pemerintahan	9
3. Penduduk	19
4. Sosial dan Kesejahteraan Rakyat	27
5. Pertanian	39
6. Pariwisata, Transportasi, dan Komunikasi	53
7. Perbankan, Koperasi, dan Perdagangan	65



DAFTAR TABEL

Tabel	Halaman
1. GEOGRAFI	
1.1 Luas Daerah Menurut Desa/Kelurahan di Kecamatan Lais 2023.....	6
1.2 Ketinggian Wilayah dan Jarak ke Ibukota Kecamatan Menurut Desa/Kelurahan di Kecamatan Lais (km), 2023	7
1.3 Nama Kepala Desa/Lurah dan Alamat Kantor Desa/Kelurahan Menurut Desa/Kelurahan di Kecamatan Lais, 2023.....	8
2. PEMERINTAHAN	
2.1 WILAYAH ADMINISTRATIF	
2.1 Banyaknya Jenjang SLS dan Jumlah SLS Terkecil Menurut Desa/ Kelurahan di Kecamatan Lais, 2023.....	14
2.2 SUMBER DAYA MANUSIA	
2.2 Kelengkapan Aparat Pemerintah Desa di Kecamatan Lais, 2023	15
2.3 Jumlah Aparat Pemerintah Desa di Kecamatan Lais, 2023.....	16
2.4 Status dan Klasifikasi Desa/Kelurahan di Kecamatan Lais, 2023	17
3. PENDUDUK	
3.1 Penduduk, Distribusi Persentase Penduduk, Rasio Jenis Kelamin dan Laju Pertumbuhan Penduduk Menurut Desa/Kelurahan di Kecamatan Lais, 2023	24
3.2 Jumlah Penduduk Menurut Kelompok Umur dan Jenis Kelamin di Kecamatan Lais, 2024	26
4. SOSIAL DAN KESEJAHTERAAN RAKYAT	
4.1 PENDIDIKAN	
4.1.1 Banyaknya Desa/Kelurahan yang Memiliki Fasilitas Sekolah Menurut Tingkat Pendidikan di Kecamatan Lais, 2019–2021.....	33
4.1.2 Jumlah Sekolah Menurut Tingkat Pendidikan di Kecamatan Lais, 2023/2024.....	34



4.1.3	Jumlah Guru Menurut Tingkat Pendidikan di Kecamatan Lais, 2023/2024.....	35
4.1.4	Jumlah Murid Menurut Tingkat Pendidikan di Kecamatan Lais, 2023/2024.....	36
4.2	KESEHATAN	
4.2.1	Banyaknya Desa/Kelurahan yang Memiliki Sarana Kesehatan Menurut Jenis Sarana Kesehatan di Kecamatan Lais, 2019–2021	37
5.	PERTANIAN	
5.1	Luas Panen Tanaman Sayuran dan Buah-buahan Semusim Menurut Jenis Tanaman di Kecamatan Lais (ha), 2020–2023	44
5.2	Produksi Tanaman Sayuran dan Buah-buahan Semusim Menurut Jenis Tanaman di Kecamatan Lais (kuintal), 2020–2023	46
5.3	Produksi Buah-Buahan dan Sayuran Tahunan Menurut Jenis Tanaman di Kecamatan Lais (kuintal), 2020–2023.....	48
5.4	Luas Lahan Sawah (ha) Menurut Sistem Pengairan di Kecamatan Lais, 2023.....	50
5.5	Luas Lahan Pertanian (ha) Menurut Penggunaan Lahan di Kecamatan Lais, 2023	51
6.	PARIWISATA, TRANSPORTASI, DAN KOMUNIKASI	
6.1	PARIWISATA	
6.1.1	Jumlah Sarana Akomodasi Menurut Desa/Kelurahan dan Jenis Akomodasi di Kecamatan Lais, 2023.....	58
6.2	TRANSPORTASI	
6.2.1	Prasarana dan Sarana Transportasi Antar Desa/Kelurahan Menurut Desa/Kelurahan di Kecamatan Lais, 2023.....	59
6.2.2	Keberadaan Kantor Pos/Pos Pembantu/Rumah Pos, Pos Keliling, dan Perusahaan/Agen Jasa Ekspedisi Swasta Menurut Desa/ Kelurahan di Kecamatan Lais, 2023.....	61



6.3 KOMUNIKASI

6.3.1	Jumlah Menara Telepon seluler dan Operator Layanan Komunikasi Telepon Seluler Menurut Desa/Kelurahan di Kecamatan Lais, 2023	62
6.3.2	Kekuatan Sinyal Telepon Seluler dan Jenis Sinyal Internet Telepon Seluler Menurut Desa/Kelurahan di Kecamatan Lais, 2023	63

7. PERBANKAN, KOPERASI, DAN PERDAGANGAN

7.1	Banyaknya Sarana Lembaga Keuangan Bank Menurut Desa/ Kelurahan dan Jenis Bank di Kecamatan Lais, 2021	70
7.2	Banyaknya Koperasi Aktif Menurut Desa/Kelurahan dan Jenis Koperasi di Kecamatan Lais, 2021	71
7.3	Banyaknya Sarana Perdagangan Menurut Desa/Kelurahan dan Jenis Sarana Perdagangan di Kecamatan Lais, 2021	73
7.4	Banyaknya Industri Menurut Desa/Kelurahan di Kecamatan Lais, 2021	75



DAFTAR GAMBAR

Gambar	Halaman
1.1 Luas Daerah Menurut Desa/Kelurahan (%) di Kecamatan Lais, 2023	4
1.2 Jarak ke Ibukota Kecamatan Menurut Desa/Kelurahan di Kecamatan Lais (km), 2023.....	5
2.1 Jumlah Satuan Lingkungan Setempat (SLS) Menurut Desa/ Kelurahan di Kecamatan Lais, 2023.....	12
2.2 Jumlah Aparat Pemerintah Desa/Kelurahan di Kecamatan Lais, 2023	13
3.1 Jumlah Penduduk dan Laju Pertumbuhan Penduduk Menurut Desa/Kelurahan di Kecamatan Lais, 2023	22
3.2 Jumlah Penduduk Menurut Kelompok Umur dan Jenis Kelamin di Kecamatan Lais, 2024	23
4.1 Banyaknya Desa/Kelurahan yang Memiliki Fasilitas Sekolah Menurut Tingkat Pendidikan di Kecamatan Lais, 2021.....	31
4.2 Rasio Guru-Murid di Kecamatan Lais, 2022/2023 dan 2023/2024	32
5.1 Luas Panen Tanaman Sayuran dan Buah-buahan Semusim Menurut Jenis Tanaman di Kecamatan Lais (ha), 2022-2023	42
5.2 Produksi Tanaman Sayuran dan Buah-buahan Semusim Menurut Jenis Tanaman di Kecamatan Lais (kuintal), 2022-2023	43
6.1 Jumlah Menara Telepon Seluler Menurut Desa/Kelurahan di Kecamatan Lais, 2023	56
6.2 Jumlah Operator Layanan Komunikasi Telepon Seluler Menurut Desa/Kelurahan di Kecamatan Lais, 2023	57
7.1 Banyaknya Warung/Kedai Makan Minum dan Toko/Warung Kelontong di Kecamatan Lais, 2021	68
7.2 Banyaknya Industri Pengolahan di Kecamatan Lais, 2021	69



BAB 1

GEOGRAFI DAN IKLIM



ULASAN

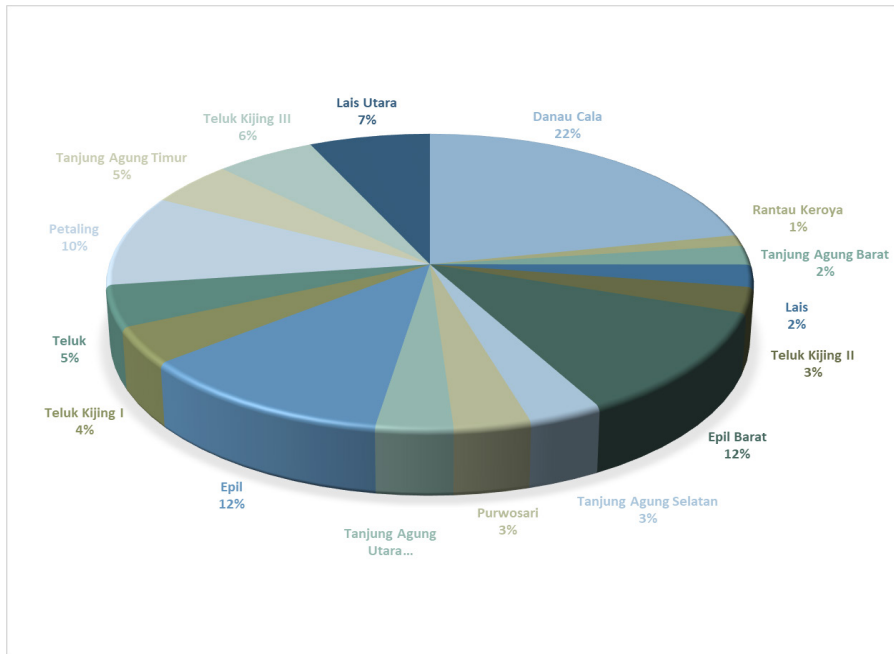
Secara administratif Kecamatan Lais terdiri dari 16 (enam belas) desa dengan luas wilayah sekitar 59.183 Ha atau 591,83 Km². Desa yang memiliki luas wilayah terbesar adalah Desa Danau Cala dengan luas wilayah 128,52 Km², sedangkan Desa Rantau Keroya merupakan desa yang memiliki luas wilayah terkecil yaitu 7,15 Km². Sementara itu data luas wilayah Desa Epil Barat yang merupakan desa definitif sejak 2022, atau desa ke-229 di Kabupaten Musi Banyuasin saat ini tercatat memiliki luas 70,16 Km².

Secara umum, keadaan topografi Kecamatan Lais terdiri dari dataran rendah dengan ketinggian kurang dari 20 meter di atas permukaan laut. Desa dengan wilayah paling tinggi adalah Desa Purwosari, Teluk Kijing III dan Lais yang berada pada ketinggian 20 mdpl. Sedangkan yang paling rendah adalah Tanjung Agung Timur, Teluk Kijing I, Rantau Keroya, dan Danau Cala dengan ketinggian 10 mdpl.

Dengan luas wilayah kecamatan yang mencapai 591,83 Km², sebaran kelurahan di kecamatan Lais cukup bervariasi. Kelurahan terjauh dari ibukota Kecamatan Lais mencapai jarak 37 Km yaitu Tanjung Agung Timur dan Purwosari. Berkaitan dengan hal ini pembangunan wilayah juga menjadi cukup bervariasi.



Gambar 1.1 Luas Daerah Menurut Desa/Kelurahan (%) di Kecamatan Lais, 2023



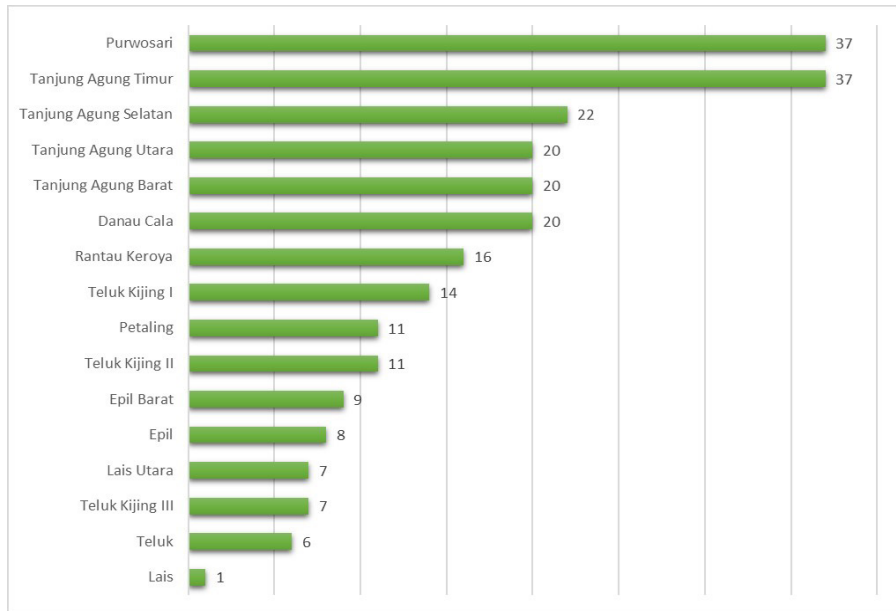
Catatan: - Perhitungan luas wilayah berdasarkan fitur “calculate geometry” pada software ArcGIS.
 - Data Shapefile yang digunakan bersumber dari Hasil Delineasi Batas Desa Tahun 2018 oleh Badan Informasi Geospasial

Sumber: Bagian Tata Pemerintahan Sekretariat Daerah Kabupaten Musi Banyuasin



Gambar 1.2

Jarak ke Ibukota Kecamatan Menurut Desa/Kelurahan di Kecamatan Lais (km), 2023



Sumber: Kantor Kecamatan Lais



Tabel 1.1 Luas Daerah Menurut Desa/Kelurahan di Kecamatan Lais 2023

Desa/Kelurahan	Luas (km ²)	Persentase terhadap Luas Kecamatan
(1)	(2)	(3)
Danau Cala	128,52	21,71
Rantau Keroya	7,15	1,21
Tanjung Agung Barat	12,44	2,10
Lais	14,43	2,44
Teluk Kijing II	16,49	2,79
Epil Barat	70,15	11,85
Tanjung Agung Selatan	19,93	3,37
Purwosari	20,58	3,48
Tanjung Agung Utara	20,63	3,49
Epil	69,51	11,75
Teluk Kijing I	23,95	4,05
Teluk	26,91	4,55
Petaling	58,89	9,95
Tanjung Agung Timur	28,71	4,85
Teluk Kijing III	33,38	5,64
Lais Utara	40,16	6,79
Lais	755,53	100

Catatan: - Perhitungan luas wilayah berdasarkan fitur "calculate geometry" pada software ArcGIS.

- Data Shapefile yang digunakan bersumber dari Hasil Delineasi Batas Desa Tahun 2018 oleh Badan Informasi Geospasial.

Sumber: Bagian Tata Pemerintahan Sekretariat Daerah Kabupaten Musi Banyuasin.



Tabel 1.2 Ketinggian Wilayah dan Jarak ke Ibukota Kecamatan Menurut Desa/Kelurahan di Kecamatan Lais (km), 2023

Desa/Kelurahan	Tinggi Wilayah (mdpl)	Jarak ke Ibukota Kecamatan
(1)	(2)	(3)
Danau Cala	10	20
Rantau Keroya	10	16
Teluk Kijing I	10	14
Tanjung Agung Barat	11	20
Tanjung Agung Timur	10	37
Tanjung Agung Utara	18	20
Purwosari	20	37
Teluk Kijing III	20	7
Teluk Kijing II	11	11
Petaling	18	11
Lais	20	1
Teluk	18	6
Epil	18	8
Tanjung Agung Selatan	18	22
Lais Utara	20	7
Epil Barat	18	9

Sumber: Kantor Kecamatan Lais



Tabel 1.3**Nama Kepala Desa/Lurah dan Alamat Kantor Desa/
Kelurahan Menurut Desa/Kelurahan di Kecamatan Lais,
2023**

Desa/Kelurahan	Nama Kepala Desa/ Lurah	Alamat Kantor Desa/ Kelurahan
(1)	(2)	(3)
Danau Cala	Yos Sudarso, S.Kom	Dusun 2
Rantau Keroya	Almiadi	Dusun 2
Teluk Kijing I	Indra Gunawan	Dusun 4
Tanjung Agung Barat	Alpian	Dusun 2
Tanjung Agung Timur	Hermanto	Dusun 2
Tanjung Agung Utara	Manap	Dusun 3
Purwosari	Mustamil Jali	Dusun 4
Teluk Kijing III	Yupanser, SH	Dusun 2
Teluk Kijing II	Lumban Tobing, SE	Dusun 5
Petaling	Ipiyat	Dusun 3
Lais	Hasrullah	Dusun 3
Teluk	Nuraida	Dusun 4
Epil	Armedi	Dusun 3
Tanjung Agung Selatan	Indra Kusuma	Dusun 2
Lais Utara	Heriyanto, SE	Dusun 2
Epil Barat	Amzari	Dusun 5

Sumber: Pendataan Desa Cantik 2023-2024



BAB 2

PEMERINTAHAN



ULASAN

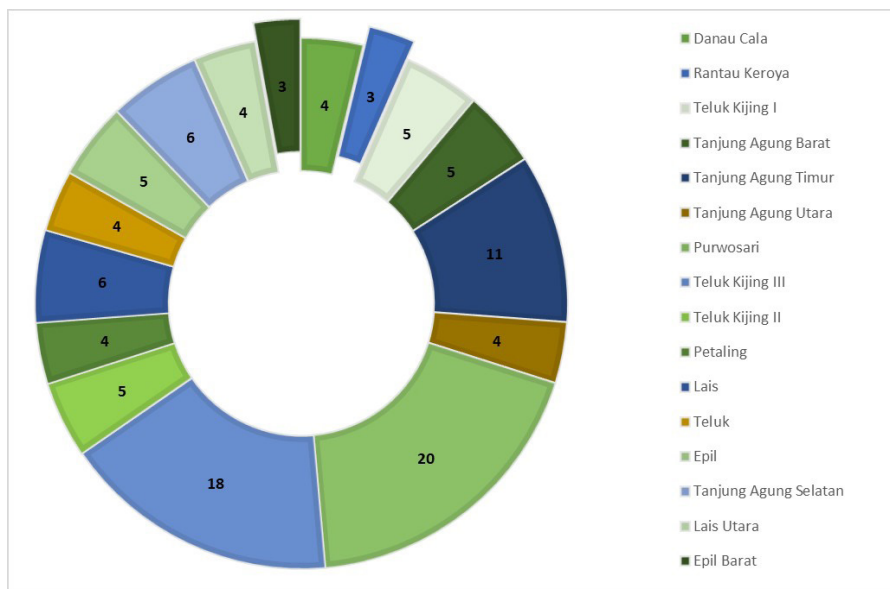
Seluruh pemerintahan pada level kelurahan/desa yang terdapat di Kecamatan Lais berstatus desa. Dari seluruh desa tersebut, desa dengan jumlah jenjang SLS di bawah desa sebanyak 2 jenjang hanya 3 desa, yaitu Purwosari, Teluk Kijing III dan Tanjung Agung Selatan yaitu RT dan RW. Sementara itu, desa lainnya hanya memiliki 1 jenjang SLS di bawah desa yaitu dusun.

Desa Purwosari merupakan desa dengan SLS terbanyak yaitu sejumlah 20 SLS. Sedangkan desa dengan jumlah SLS terkecil yaitu Rantau Keroya dan Epil Barat yang hanya memiliki 3 SLS.

Setiap desa/kelurahan di Kecamatan Lais sudah memiliki aparat pemerintah desa yang lengkap mulai dari kepala desa, sekretaris desa serta kaur, pelaksana teknis, pelaksana wilayah dan pegawai desa/kelurahan lainnya seperti hansip dan lain sebagainya.



Gambar 2.1 Jumlah Satuan Lingkungan Setempat (SLS) Menurut Desa/Kelurahan di Kecamatan Lais, 2023

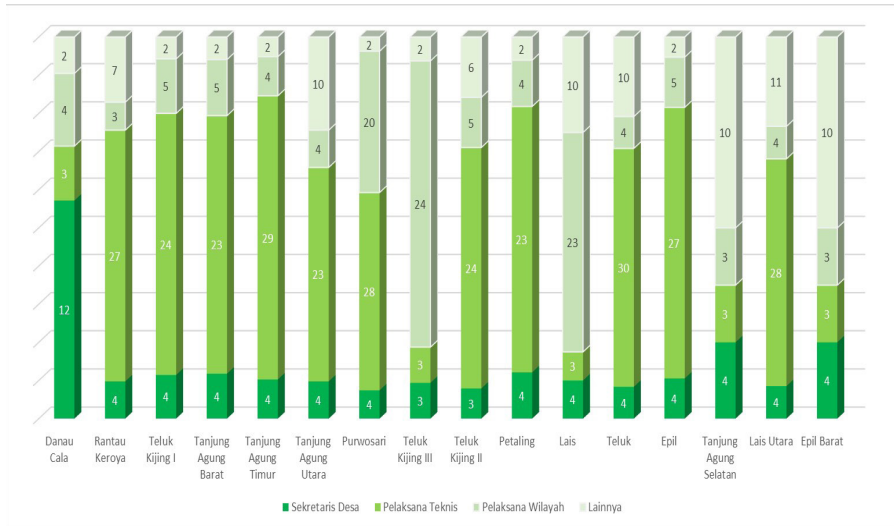


Sumber: BPS, Master File Desa 2023



Gambar 2.2

Jumlah Aparat Pemerintah Desa/Kelurahan di Kecamatan Lais, 2023



Sumber: Kantor Camat Lais



2.1 WILAYAH ADMINISTRATIF

Tabel 2.1 Banyaknya Jenjang SLS dan Jumlah SLS Terkecil Menurut Desa/Kelurahan di Kecamatan Lais, 2023

Desa/Kelurahan	Banyaknya Jenjang SLS di Bawah Desa/Kelurahan	Jumlah SLS Terkecil
(1)	(2)	(3)
Danau Cala	1	4
Rantau Keroya	1	3
Teluk Kijing I	1	5
Tanjung Agung Barat	1	5
Tanjung Agung Timur	1	11
Tanjung Agung Utara	1	4
Purwosari	2	20
Teluk Kijing III	2	18
Teluk Kijing II	1	5
Petaling	1	4
Lais	1	6
Teluk	1	4
Epil	1	5
Tanjung Agung Selatan	2	6
Lais Utara	1	4
Epil Barat	1	3
Lais		107

Sumber: BPS, Master File Desa 2023



2.2 SUMBER DAYA MANUSIA

Tabel 2.2 Kelengkapan Aparat Pemerintah Desa di Kecamatan Lais, 2023

Desa/Kelurahan	Kepala Desa	Sekretaris Desa	Ketua BPD
(1)	(2)	(3)	(4)
Danau Cala	Ada	Ada	Ada
Rantau Keroya	Ada	Ada	Ada
Teluk Kijing I	Ada	Ada	Ada
Tanjung Agung Barat	Ada	Ada	Ada
Tanjung Agung Timur	Ada	Ada	Ada
Tanjung Agung Utara	Ada	Ada	Ada
Purwosari	Ada	Ada	Ada
Teluk Kijing III	Ada	Ada	Ada
Teluk Kijing II	Ada	Ada	Ada
Petaling	Ada	Ada	Ada
Lais	Ada	Ada	Ada
Teluk	Ada	Ada	Ada
Epil	Ada	Ada	Ada
Tanjung Agung Selatan	Ada	Ada	Ada
Lais Utara	Ada	Ada	Ada
Epil Barat	Ada	Ada	Ada

Sumber: Pendataam Desa Cantik, 2023-2024



Tabel 2.3 Jumlah Aparat Pemerintah Desa di Kecamatan Lais, 2023

Desa/Kelurahan	Sekdes/Kau	Pelaksana	Pelaksana Wilayah	Lainnya
(1)	(2)	(3)	(4)	(5)
Danau Cala	12	3	4	2
Rantau Keroya	4	27	3	7
Teluk Kijing I	4	24	5	2
Tanjung Agung Barat	4	23	5	2
Tanjung Agung Timur	4	29	4	2
Tanjung Agung Utara	4	23	4	10
Purwosari	4	28	20	2
Teluk Kijing III	3	3	24	2
Teluk Kijing II	3	24	5	6
Petaling	4	23	4	2
Lais	4	3	23	10
Teluk	4	30	4	10
Epil	4	27	5	2
Tanjung Agung Selatan	4	3	3	10
Lais Utara	4	28	4	11
Epil Barat	4	3	3	10
Lais	70	301	120	90

Sumber: Pendataan Desa Cantik 2023-2024



Tabel 2.4 Status dan Klasifikasi Desa/Kelurahan di Kecamatan Lais, 2023

Desa/Kelurahan	Status	Klasifikasi
(1)	(2)	(3)
Danau Cala	Desa	Definitif
Rantau Keroya	Desa	Definitif
Teluk Kijing I	Desa	Definitif
Tanjung Agung Barat	Desa	Definitif
Tanjung Agung Timur	Desa	Definitif
Tanjung Agung Utara	Desa	Definitif
Purwosari	Desa	Definitif
Teluk Kijing III	Desa	Definitif
Teluk Kijing II	Desa	Definitif
Petaling	Desa	Definitif
Lais	Desa	Definitif
Teluk	Desa	Definitif
Epil	Desa	Definitif
Tanjung Agung Selatan	Desa	Definitif
Lais Utara	Desa	Definitif
Epil Barat	Desa	Definitif

Sumber: BPS, Master File Desa 2023



BAB 3

PENDUDUK



ULASAN

Pada tahun 2023, jumlah penduduk di Kecamatan Lais berdasarkan data Dinas Kependudukan dan Catatan Sipil Kabupaten Musi Banyuasin berjumlah 57.458 jiwa. Jumlah penduduk laki-laki sejumlah 29.417 jiwa, sedangkan penduduk perempuan sejumlah 28.041 jiwa. Sehingga rasio jenis kelamin di Kecamatan Lais berdasarkan angka ini adalah sebesar 104,91

Desa Lais merupakan desa yang memiliki jumlah penduduk terbesar yaitu 5.756 jiwa. Sedangkan Epil Barat sebagai desa definitif baru sejak tahun 2022 merupakan desa dengan jumlah penduduk paling sedikit yaitu 911 jiwa.

Dilihat perbandingannya dengan jumlah penduduk pada tahun sebelumnya, laju pertumbuhan penduduk di Kecamatan Lais sangat bervariasi. 7 (tujuh) desa di Kecamatan Lais menunjukkan pertumbuhan penduduk yang negatif. Desa Tanjung Agung Timur merupakan desa dengan laju pertumbuhan penduduk bernilai negatif paling besar yaitu -2,01. Desa lainnya menunjukkan pertumbuhan penduduk dengan nilai positif. Desa Tanjung Agung Selatan merupakan desa dengan laju pertumbuhan penduduk positif dengan nilai terbesar yaitu 3,94.

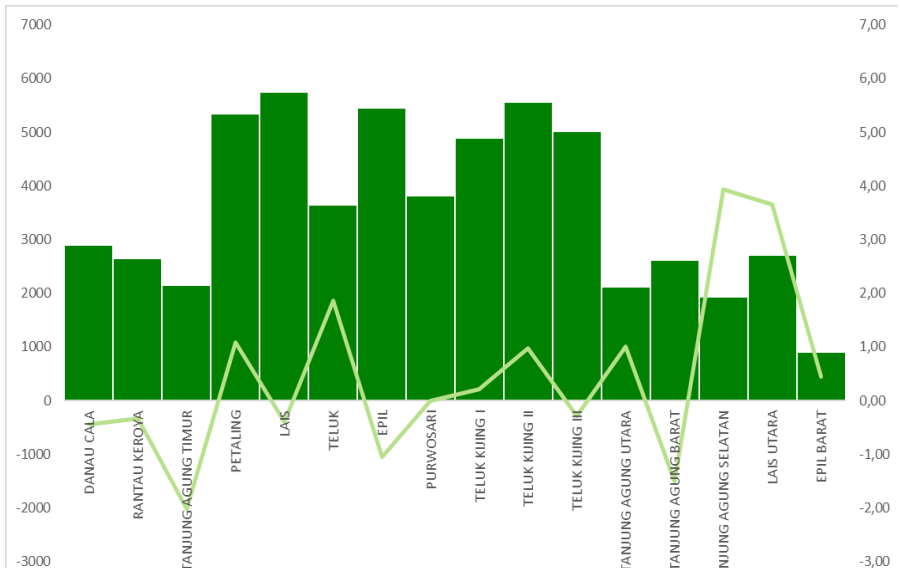
Pada Tahun 2023, rasio jenis kelamin di Kecamatan Lais yaitu sebesar 104,91. Hal ini mengindikasikan jumlah penduduk laki-laki yang lebih banyak daripada jumlah penduduk perempuan. Hampir seluruh kelurahan di Kecamatan Lais memiliki rasio di atas 100, hanya dua desa yang jumlah penduduk perempuannya lebih banyak dibandingkan dengan jumlah penduduk laki-laknya yaitu di Desa Tanjung Agung Selatan dan Lais.

Komposisi penduduk di Kecamatan Lais didominasi penduduk usia produktif sebanyak 36.220 jiwa. Penduduk usia 0–14 tahun dan penduduk yang berusia 65 tahun ke atas yang diasumsikan sebagai penduduk non produktif atau diartikan tidak mampu melakukan kegiatan yang bernilai secara ekonomis hanya sejumlah 18.070 jiwa. Dengan komposisi ini, Kecamatan Lais berpotensi untuk berkembang dengan baik. Hal ini berkaitan dengan tenaga kerja sebagai modal bagi geraknya roda pembangunan dan perekonomian suatu wilayah.



Gambar 3.1

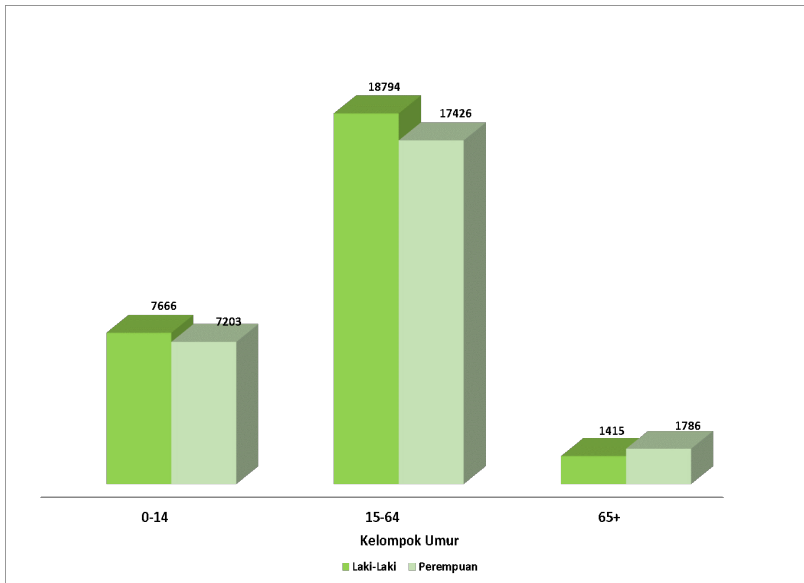
Jumlah Penduduk dan Laju Pertumbuhan Penduduk Menurut Desa/Kelurahan di Kecamatan Lais, 2023



Sumber: Dinas Kependudukan dan Catatan Sipil Kabupaten Musi Banyuasin



Gambar 3.2 Jumlah Penduduk Menurut Kelompok Umur dan Jenis Kelamin di Kecamatan Lais, 2024



Sumber: BPS Kabupaten Musi Banyuasin, Hasil Proyeksi Penduduk 2020–2035



Tabel 3.1 Penduduk, Distribusi Persentase Penduduk, Rasio Jenis Kelamin dan Laju Pertumbuhan Penduduk Menurut Desa/Kelurahan di Kecamatan Lais, 2023

Desa/Kelurahan	Penduduk		
	Laki-Laki	Perempuan	Jumlah
(1)	(2)	(3)	(4)
Danau Cala	1.499	1.402	2.901
Rantau Keroya	1.391	1.255	2.646
Tanjung Agung Timur	1.109	1.034	2.143
Petaling	2.746	2.598	5.344
Lais	2.871	2.885	5.756
Teluk	1.899	1.749	3.648
Epil	2.736	2.720	5.456
Purwosari	1.983	1.835	3.818
Teluk Kijing I	2.535	2.351	4.886
Teluk Kijing Ii	2.912	2.649	5.561
Teluk Kijing Iii	2.516	2.496	5.012
Tanjung Agung Utara	1.084	1.034	2.118
Tanjung Agung Barat	1.331	1.282	2.613
Tanjung Agung Selatan	956	972	1.928
Lais Utara	1.386	1.331	2.717
Epil Barat	463	448	911
Lais	29.417	28.041	57.458



Lanjutan Tabel 3.1

Desa/Kelurahan	Persentase Penduduk	Rasio Jenis Kelamin Penduduk	Laju Pertumbuhan Penduduk
(1)	(5)	(6)	(7)
Danau Cala	5,05	106,92	-0,45
Rantau Keroya	4,61	110,84	-0,34
Tanjung Agung Timur	3,73	107,25	-2,01
Petaling	9,30	105,70	1,08
Lais	10,02	99,51	-0,40
Teluk	6,35	108,58	1,87
Epil	9,50	100,59	-1,05
Purwosari	6,64	108,07	0,00
Teluk Kijing I	8,50	107,83	0,21
Teluk Kijing Ii	9,68	109,93	0,98
Teluk Kijing Iii	8,72	100,80	-0,28
Tanjung Agung Utara	3,69	104,84	1,00
Tanjung Agung Barat	4,55	103,82	-1,51
Tanjung Agung Selatan	3,36	98,35	3,94
Lais Utara	4,73	104,13	3,66
Epil Barat	1,59	103,35	0,44
Lais	100	104,91	0,32

Sumber: Dinas Kependudukan dan Pencatatan Sipil Kabupaten Musi Banyuasin



Tabel 3.2 Jumlah Penduduk Menurut Kelompok Umur dan Jenis Kelamin di Kecamatan Lais, 2024

Kelompok Umur	Jenis Kelamin		
	Laki-Laki	Perempuan	Jumlah
(1)	(2)	(3)	(4)
0–14	7.666	7.203	14.869
15–64	18.794	17.426	36.220
65+	1.415	1.786	3.201
Lais	27.875	26.415	54.290

Sumber: BPS Kabupaten Musi Banyuasin, Hasil Proyeksi Penduduk 2020–2035



BAB 4

SOSIAL DAN KESEJAHTERAAN RAKYAT



ULASAN

Keadaan sosial suatu wilayah dapat digunakan sebagai indikator atau proxy (pendekatan) dalam mengamati dan menganalisa kualitas hidup penduduknya. Semakin maju dan berkualitas kehidupan penduduk suatu wilayah maka sarana sosial (seperti: sekolah, sarana kesehatan, akses informasi, dan lain-lain) akan semakin baik pula. Untuk mengetahui keadaan umum sosial penduduk Kecamatan Lais pada tahun 2023 dapat dilihat dari beberapa indikator dalam bab ini.

Salah satu keberhasilan pembangunan di suatu daerah adalah apabila didukung oleh sumber daya yang berkualitas. Melalui jalur pendidikan, pemerintah berupaya dan berkehendak untuk meningkatkan kualitas sumber daya manusia penduduk, dengan tingkat pendidikan penduduk yang makin membaik maka dapat diharapkan kualitas kehidupan masyarakat juga akan membaik. Program Wajib belajar 6 tahun yang dilanjutkan dengan wajib belajar 9 tahun adalah bentuk upaya pemerintah dalam rangka merealisasikan tujuan di atas, sehingga dapat tercipta sumber daya manusia tangguh yang siap untuk bersaing pada era globalisasi.

Upaya yang telah dilakukan oleh pemerintah tentu saja membutuhkan dukungan dari semua pihak, terutama dukungan dari masyarakat itu sendiri. Untuk itu, pemerintah harus mampu memfasilitasi berbagai sarana dan prasarana penunjang pendidikan secara memadai dengan memperhatikan pemerataan distribusinya ke semua wilayah. Sarana dan prasarana dimaksud baik sarana fisik seperti bangunan sekolah namun juga sarana non fisik seperti tenaga pengajar yang dari waktu ke waktu kualitasnya semakin membaik.

Jumlah Sekolah Dasar/ sederajat yang ada di Kecamatan Lais pada tahun 2023 berjumlah 43 unit. Terdiri dari 37 Sekolah Dasar Negeri yang menyebar di setiap desa, 3 SD Swasta, dan terdapat 3 MI di Kecamatan Lais. Jumlah Sekolah Menengah Pertama/ sederajat di Kecamatan Lais ada sebanyak 16 unit yang terdiri dari 8 SMP Negeri, 2 SMP swasta, dan juga 6 MTS. Sedangkan pada jenjang SMA/ sederajat di Kecamatan Lais terdapat 5 unit sekolah yang terdiri dari 4 SMA Negeri dan 1 SMK.

Salah satu hak dasar warga Negara adalah tercapainya hidup sehat. Oleh karenanya pembangunan bidang kesehatan, menjadi sangat urgent karena menyangkut seluruh aspek kehidupan manusia. Jika pembangunan kesehatan di suatu daerah berhasil dengan baik maka taraf kesejahteraan penduduk di daerah tersebut. Secara langsung dapat pula meningkat. Selain itu, pembangunan kesehatan juga memuat mutu dan upaya kesehatan yang sangat dipengaruhi oleh ketersediaan fasilitas kesehatan dengan menciptakan akses pelayanan kesehatan dasar yang didukung oleh sumber daya kesehatan yang memadai



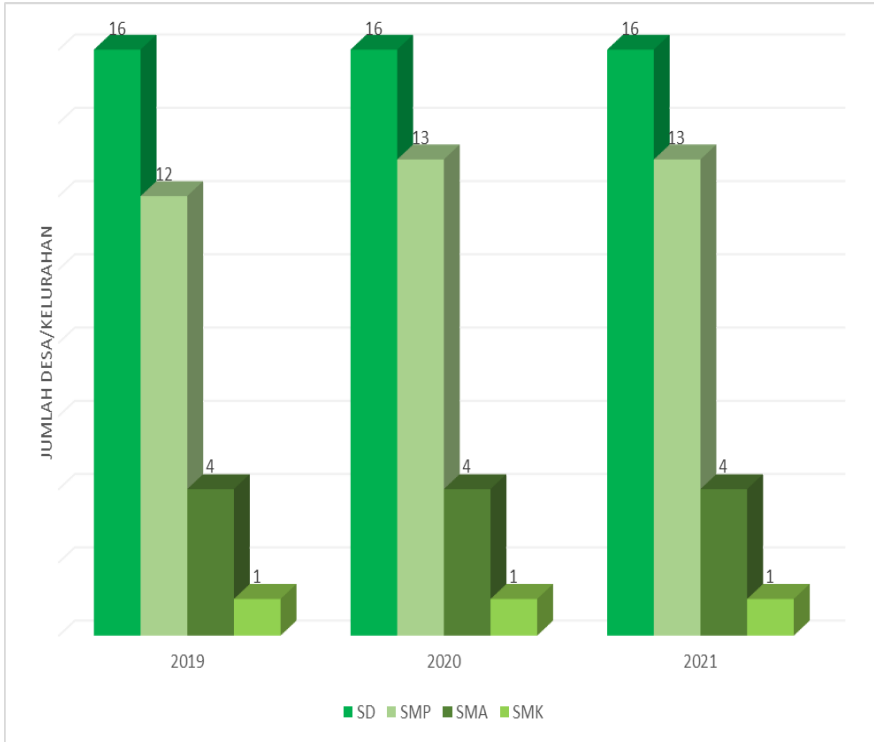
seperti rumah sakit, puskesmas, tenaga kesehatan (dokter, bidan, perawat, dll) dan ketersediaan obat. Secara umum, pelayanan kesehatan masyarakat diarahkan kepada pelayanan kesehatan penduduk, pelayanan kesehatan terhadap tenaga produktif dan usaha preventif kesehatan. Upaya yang dilakukan pemerintah dalam pelayanan kesehatan meliputi pelayanan kesehatan kepada seluruh lapisan masyarakat dan diupayakan agar dapat menjangkau seluruh lapisan masyarakat, utamanya masyarakat dengan golongan ekonomi lemah sehingga diharapkan mereka dapat pula menikmati pelayanan kesehatan yang jauh lebih baik.

Sampai dengan tahun 2021, fasilitas kesehatan yang terdapat di Kecamatan Lais meliputi 3 puskesmas dan 8 puskesmas pembantu. Jika dilihat dari banyaknya penduduk yang tersebar pada 15 desa di Kecamatan Lais, maka ketersediaan fasilitas kesehatan tersebut masih belum memadai.



Gambar 4.1

Banyaknya Desa/Kelurahan yang Memiliki Fasilitas Sekolah Menurut Tingkat Pendidikan di Kecamatan Lais, 2019-2021

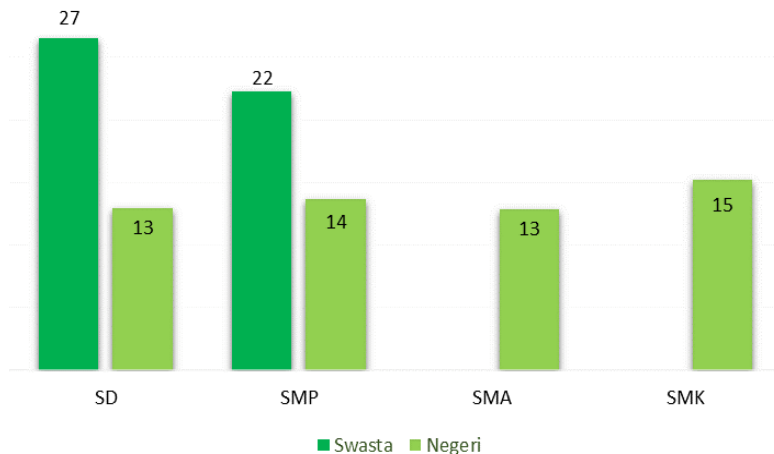


Sumber: Pendataan Desa Cantik 2023-2024



Gambar 4.2

Rasio Guru-Murid di Kecamatan Lais, 2022/2023 dan 2023/2024



Sumber: Kementerian Pendidikan, Kebudayaan, Riset, dan Teknologi, Sistem Data Pokok Pendidikan, data semester ganjil laporan sampai dengan 30 November 2022



4.1 PENDIDIKAN

Tabel 4.1.1 Banyaknya Desa/Kelurahan yang Memiliki Fasilitas Sekolah Menurut Tingkat Pendidikan di Kecamatan Lais, 2019–2021

Tingkat Pendidikan	2019	2020	2021
(1)	(2)	(3)	(4)
Sekolah Dasar (SD)	16	16	16
Madrasah Ibtidaiyah (MI)
Sekolah Menengah Pertama (SMP)	12	13	13
Madrasah Tsanawiyah (MTs)
Sekolah Menengah Atas (SMA)	4	4	4
Sekolah Menengah Kejuruan (SMK)	1	1	1
Madrasah Aliyah (MA)	-	-	-
Akademi/Perguruan Tinggi	-	-	-

Sumber: BPS, Pendataan Potensi Desa (Podes) 2019-2021



Tabel 4.1.2 Jumlah Sekolah Menurut Tingkat Pendidikan di Kecamatan Lais, 2023/2024

Tingkat Pendidikan	Negeri	Swasta	Jumlah
(1)	(2)	(3)	(4)
Taman Kanak-Kanak (TK) ¹	1	13	14
Raudatul Athfal (RA) ²	– ³	2	2
Sekolah Dasar (SD) ⁴	37	3	40
Madrasah Ibtidaiyah (MI) ²	–	3	3
Sekolah Menengah Pertama (SMP) ⁴	8	2	10
Madrasah Tsanawiyah (MTs) ²	–	6	6
Sekolah Menengah Atas (SMA) ⁴	4	–	4
Sekolah Menengah Kejuruan (SMK) ⁴	1	–	1
Madrasah Aliyah (MA) ²	–	–	–

Catatan:

³ Seluruh Raudatul Athfal (RA) berstatus swasta

Sumber:

¹ Kementerian Pendidikan, Kebudayaan, Riset, dan Teknologi; <https://dapo.kemdikbud.go.id/sp>; data semester genap per tanggal 3 September 2024

² Kementerian Agama, EMIS, data semester genap laporan sampai dengan 30 Juni 2024

⁴ Kementerian Pendidikan, Kebudayaan, Riset, dan Teknologi; Sistem Data Pokok Pendidikan; data semester ganjil laporan sampai dengan 30 November 2023



Tabel 4.1.3 Jumlah Guru Menurut Tingkat Pendidikan di Kecamatan Lais, 2023/2024

Tingkat Pendidikan	Negeri	Swasta	Jumlah
(1)	(2)	(3)	(4)
Taman Kanak–Kanak (TK) ¹	3	23	26
Raudatul Athfal (RA) ²	— ³	10	10
Sekolah Dasar (SD) ^{4,5}	385	20	405
Madrasah Ibtidaiyah (MI) ²	—	47	47
Sekolah Menengah Pertama (SMP) ^{4,5}	132	15	157
Madrasah Tsanawiyah (MTs) ²	—	82	82
Sekolah Menengah Atas (SMA) ^{4,5}	101	—	101
Sekolah Menengah Kejuruan (SMK) ^{4,5}	35	—	35
Madrasah Aliyah (MA) ²	—	—	—

Catatan: ³Seluruh Raudatul Athfal (RA) berstatus swasta.

⁵Jumlah guru termasuk kepala sekolah dan guru.

Sumber: ¹Kementerian Pendidikan, Kebudayaan, Riset, dan Teknologi; <https://dapo.kemdikbud.go.id/sp>; data semester genap per tanggal 3 September 2024

²Kementerian Agama, EMIS, data semester genap laporan sampai dengan 30 Juni 2024

⁴Kementerian Pendidikan, Kebudayaan, Riset, dan Teknologi; Sistem Data Pokok Pendidikan; data semester ganjil laporan sampai dengan 30 November 2023



Tabel 4.1.4 Jumlah Murid Menurut Tingkat Pendidikan di Kecamatan Lais, 2023/2024

Tingkat Pendidikan	Negeri	Swasta	Jumlah
(1)	(2)	(3)	(4)
Taman Kanak–Kanak (TK) ¹	50	384	434
Raudatul Athfal (RA) ²	— ³	60	60
Sekolah Dasar (SD) ⁴	4.906	424	5.330
Madrasah Ibtidaiyah (MI) ²	—	664	664
Sekolah Menengah Pertama (SMP) ⁴	1.880	310	2.190
Madrasah Tsanawiyah (MTs) ²	—	645	645
Sekolah Menengah Atas (SMA) ⁴	1.232	—	1.251
Sekolah Menengah Kejuruan (SMK) ⁴	607	—	607
Madrasah Aliyah (MA) ²	—	—	—

Catatan: ³Seluruh Raudatul Athfal (RA) berstatus swasta

Sumber: ¹Kementerian Pendidikan, Kebudayaan, Riset, dan Teknologi; <https://dapo.kemdikbud.go.id/sp>; data semester genap per tanggal 3 September 2024

² Kementerian Agama, EMIS, data semester genap laporan sampai dengan 30 Juni 2024

⁴ Kementerian Pendidikan, Kebudayaan, Riset, dan Teknologi; Sistem Data Pokok Pendidikan; data semester ganjil laporan sampai dengan 30 November 2023



4.2 KESEHATAN

Tabel 4.2.1 Banyaknya Desa/Kelurahan yang Memiliki Sarana Kesehatan Menurut Jenis Sarana Kesehatan di Kecamatan Lais, 2019–2021

Jenis Sarana Kesehatan	2019	2020	2021
(1)	(2)	(3)	(4)
Rumah Sakit	–	–	–
Rumah Sakit Bersalin	–	–	–
Poliklinik/Balai Pengobatan	–	–	–
Puskesmas	3	3	3
Puskesmas Pembantu	7	8	8
Apotek	–	–	–

Sumber: BPS, Pendataan Potensi Desa (Podes) 2019–2021



BAB 5

PERTANIAN



ULASAN

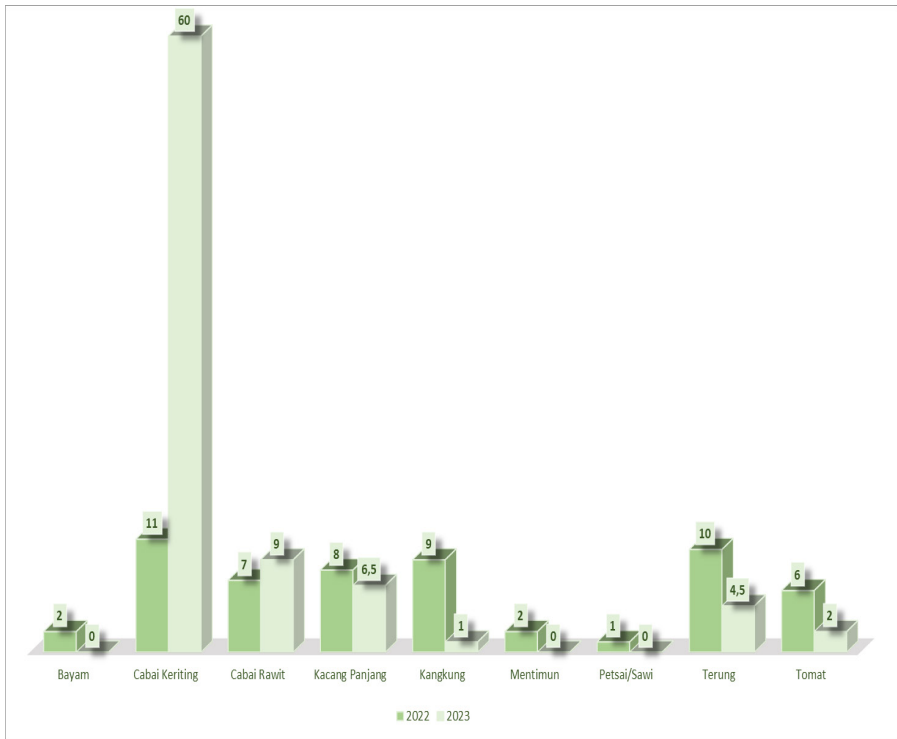
Pembangunan di bidang perekonomian yang dilakukan pemerintah akhir-akhir ini lebih banyak diarahkan pada sektor industri dengan didukung oleh sektor pertanian dan perkebunan yang tangguh. Perkembangan di sektor pertanian dan perkebunan menjadi titik kritis oleh karena banyaknya penduduk yang masih berusaha di bidang pertanian dan perkebunan, khususnya di Kecamatan Lais.

Dalam tabel 5.8 dan tabel 5.9 mengenai luas wilayah menurut penggunaan lahan, Kecamatan Lais tidak memiliki lahan sawah irigasi. Sawah non irigasi di Kecamatan Lais cukup luas yaitu 4.075 Ha. Sementara itu, terdapat 11.067 Ha lahan yang sementara tidak diusahakan.

Pertanian di Kecamatan Lais tahun 2023 menghasilkan tanaman cabai keriting yang ditanam pada lahan seluas 60 Hektar dengan hasil sebanyak 405 kwintal, tanaman kangkung yang ditanam pada lahan seluas 1 Hektar dengan hasil 2 kwintal, dan tanaman terung yang ditanam pada lahan seluas 4,5 Hektar dengan hasil sebanyak 29 kwintal. Sementara buah yang banyak dihasilkan di Kecamatan Lais adalah Mangga dan Pisang dengan produksi mencapai masing-masing 286 dan 315 kwintal.



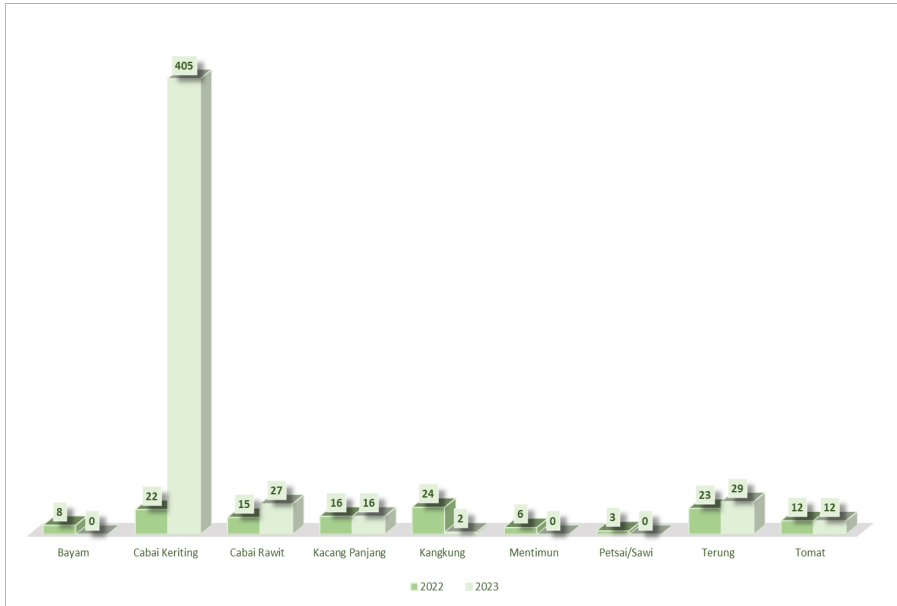
Gambar 5.1 Luas Panen Tanaman Sayuran dan Buah-buahan Semusim Menurut Jenis Tanaman di Kecamatan Lais (ha), 2022-2023



Sumber: BPS, Statistik Pertanian Hortikultura SPH-SBS



Gambar 5.2 Produksi Tanaman Sayuran dan Buah-buahan Semusim Menurut Jenis Tanaman di Kecamatan Lais (kuintal), 2022-2023



Sumber: BPS, Statistik Pertanian Hortikultura SPH-SBS



Tabel 5.1**Luas Panen Tanaman Sayuran dan Buah-buahan Semusim Menurut Jenis Tanaman di Kecamatan Lais (ha), 2020–2023**

Jenis Tanaman	2020	2021	2022	2023
(1)	(2)	(3)	(4)	(5)
Sayuran:				
Bawang Merah	–	–	–	–
Cabai Besar/TW / Teropong	...	8	–	–
Cabai Keriting	8	15	11	60
Cabai Rawit	3	17	7	9
Kentang	4	–	–	–
Kubis	–	–	–	–
Tomat	1	12	6	2
Bawang Putih	–	–	–	–
Bawang Daun	–	–	–	–
Bayam	3	10	2	–
Buncis	–	–	–	–
Jamur Lainnya	–	–	–	–
Jamur Merang	–	–	–	–
Jamur Tiram	7	–	–	–
Kacang Panjang	6	29	8	6,5
Kangkung	–	32	9	1
Kembang Kol	–	–	–	–
Labu Siam	–	–	–	–
Mentimun	–	11	2	–
Paprika	–	–	–	–
Petsai/Sawi/ <i>Chinese Cabbage</i>	–	35	1	–



Lanjutan Tabel 5.1

Jenis Tanaman	2020	2021	2022	2023
(1)	(2)	(3)	(4)	(5)
Terung	4	34	10	4,5
Wortel	–	–	–	–
Buah-buahan:				
Melon	–	–	–	–
Semangka	–	–	–	–
Stroberi	–	–	–	–

Sumber: BPS, Statistik Pertanian Hortikultura SPH–SBS



Tabel 5.2

Produksi Tanaman Sayuran dan Buah-buahan Semusim Menurut Jenis Tanaman di Kecamatan Lais (kuintal), 2020–2023

Jenis Tanaman	2020	2021	2022	2023
(1)	(2)	(3)	(4)	(5)
Sayuran:				
Bawang Merah	–	–	–	–
Cabai Besar/TW / Teropong	–	–	–	–
Cabai Keriting	22	4	22	405
Cabai Rawit	10	9	15	27
Kentang	13	–	–	–
Kubis	–	–	–	–
Tomat	2	4	12	12
Bawang Putih	–	–	–	–
Bawang Daun	–	–	–	–
Bayam	6	–	8	–
Buncis	–	–	–	–
Jamur Lainnya	–	–	–	–
Jamur Merang	–	–	–	–
Jamur Tiram	25	–	–	–
Kacang Panjang	12	–	16	16
Kangkung	–	–	24	2
Kembang Kol	–	–	–	–
Labu Siam	–	–	–	–
Mentimun	–	–	6	–
Paprika	–	–	–	–
Petsai/Sawi/ <i>Chinese Cabbage</i>	–	–	3	–



Lanjutan Tabel 5.2

Jenis Tanaman	2020	2021	2022	2023
(1)	(2)	(3)	(4)	(5)
Terung	14	4	23	29
Wortel	–	–	–	–
Buah–buahan:				
Melon	–	–	–	–
Semangka	–	–	–	–
Stroberi	–	–	–	–

Sumber: BPS, Statistik Pertanian Hortikultura SPH–SBS



Tabel 5.3 Produksi Buah-Buahan dan Sayuran Tahunan Menurut Jenis Tanaman di Kecamatan Lais (kuintal), 2020–2023

Jenis Tanaman	2020	2021	2022	2023
(1)	(2)	(3)	(4)	(5)
Buah–Buahan:				
Mangga	450	265	85	286
Durian	550	85	18	–
Jeruk Siam/Keprak	–	47	67	–
Pisang	335	99	73	315
Pepaya	55	17	48	38
Salak	–	–	–	–
Alpukat	–	–	–	182
Anggur	–	–	–	–
Apel	–	–	–	–
Belimbing	–	–	–	–
Buah Naga	–	6	8	110,5
Duku/Langsar/Kokosan	18	28	16	–
Jambu Air	–	11	6	3
Jambu Biji	14	10,5	21	51
Jeruk Lemon	–	–	–	–
Jeruk Pamelor	–	–	–	–
Lengkeng	–	6	17	–
Manggis	3	6	4	–
Nangka/Cempedak	10	55	6	–
Nenas	–	–	–	–
Rambutan/ <i>Rambutan</i>	190	245	35	–



Lanjutan Tabel 5.3

Jenis Tanaman	2020	2021	2022	2023
(1)	(2)	(3)	(4)	(5)
Sawo	205	252	220	260
Sirsak	–	2	2	5
Sukun	22	15	16	17
Sayuran:				
Jengkol	31	36	–	2
Melinjo	–	–	–	–
Petai	24	69	–	20

Sumber: BPS, Statistik Pertanian Hortikultura SPH–BST



Tabel 5.4 Luas Lahan Sawah (ha) Menurut Sistem Pengairan di Kecamatan Lais, 2023

Sistem Perairan	Luas Lahan
(1)	(2)
Sawah Irigasi	–
Sawah Non Irigasi	4.075
Sawah Tadah Hujan	–
Sawah Pasang Surut	–
Sawah Rawa Lebak	4.075

Sumber: BPS, SP–Lahan



Tabel 5.5 Luas Lahan Pertanian (ha) Menurut Penggunaan Lahan di Kecamatan Lais, 2023

Penggunaan Lahan	Luas Lahan
(1)	(2)
Sawah Irigasi	–
Sawah Non Irigasi	4.075
Tegal/ Kebun	–
Ladang/Huma	–
Sementara Tidak Diusahakan	11.067

Sumber: BPS, SP–Lahan



BAB 6

PARIWISATA, TRANSPORTASI, DAN KOMUNIKASI



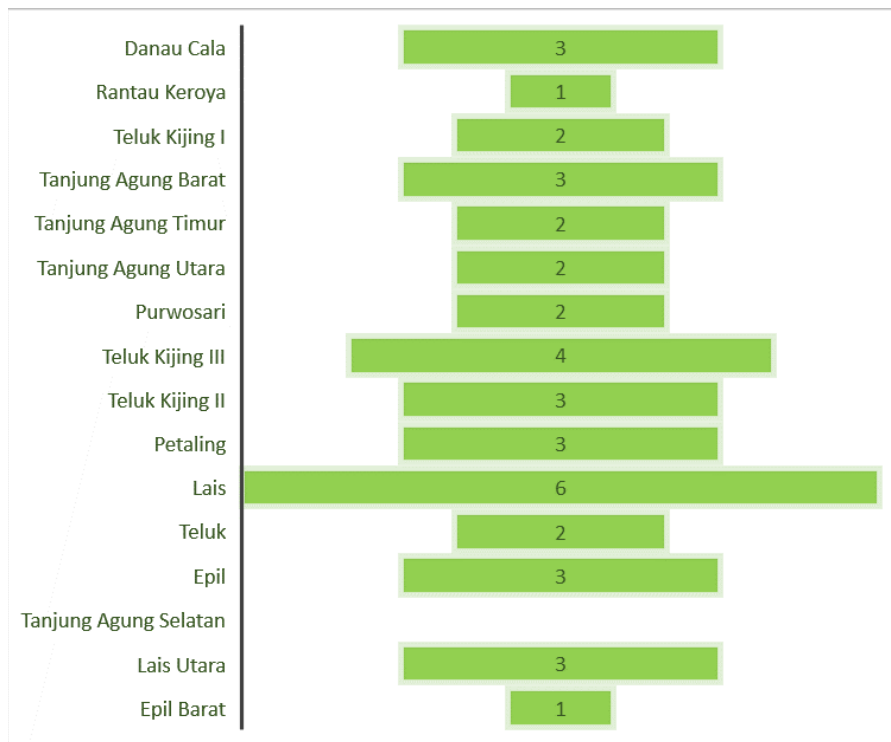
ULASAN

Akses jalan menuju desa di wilayah Kecamatan Lais berupa jalur darat dan air. Mayoritas jalan darat tersebut berupa aspal/beton yang sudah tersebar pada 10 desa, 4 desa lainnya terhubung melalui jalan darat yang masih sebatas diperkeras (batu/kerikil) dan 2 desa belum tersedia jalan darat yang sudah diperkeras atau diaspal. Sementara untuk desa dengan akses hanya melalui jalur air yaitu Rantau Keroya dan Epil Barat. Desa Tanjung Agung Timur dan Epil dapat diakses melalui kedua jalur air maupun darat.

Dalam mendukung distribusi maupun komunikasi di Kecamatan Lais, fasilitas kantor pos/ pos pembantu/ rumah pos tersedia sebanyak 1 unit yang berlokasi di desa Lais Utara. Sementara perusahaan/agen jasa ekspedisi swasta hanya beroperasi di desa Lais. Selain itu, keberadaan sinyal telepon genggam di Kecamatan Lais sudah cukup baik. Hampir seluruh desa memiliki sinyal yang kuat meski dengan kualitas sinyal yang berbeda (3G/4G). Sementara desa dengan kualitas layanan sinyal lemah terdapat di Purwosari, Teluk Kijing II, Tanjung Agung Selatan dan Epil Barat.



Gambar 6.1 Jumlah Menara Telepon Seluler Menurut Desa/ Kelurahan di Kecamatan Lais, 2023




Sumber: Pendataan Desa Cantik 2023-2024



Gambar 6.2

Jumlah Operator Layanan Komunikasi Telepon Seluler Menurut Desa/Kelurahan di Kecamatan Lais, 2023



Sumber: Pendataan Desa Cantik 2023-2024



6.1 PARIWISATA

Tabel 6.1.1 Jumlah Sarana Akomodasi Menurut Desa/Kelurahan dan Jenis Akomodasi di Kecamatan Lais, 2023

Desa/Kelurahan	Hotel	Penginapan
(1)	(2)	(3)
Danau Cala	–	–
Rantau Keroya	–	–
Teluk Kijing I	–	–
Tanjung Agung Barat	–	–
Tanjung Agung Timur	–	–
Tanjung Agung Utara	–	–
Purwosari	–	–
Teluk Kijing III	–	–
Teluk Kijing II	–	–
Petaling	–	–
Lais	–	–
Teluk	–	–
Epil	–	–
Tanjung Agung Selatan	–	–
Lais Utara	–	–
Epil Barat	–	–
Lais	–	–

Sumber: Pendataan Desa Cantik 2023-2024



6.2 TRANSPORTASI

Tabel 6.2.1 Prasarana dan Sarana Transportasi Antar Desa/Kelurahan Menurut Desa/Kelurahan di Kecamatan Lais, 2023

Desa/Kelurahan	Jenis Prasarana Transportasi	Keberadaan Angkutan Umum
(1)	(2)	(3)
Danau Cala	Darat	Ada, dengan trayek tetap
Rantau Keroya	Air	Tidak ada angkutan umum
Teluk Kijing I	Darat	Ada, dengan trayek tetap
Tanjung Agung Barat	Darat	Ada, dengan trayek tetap
Tanjung Agung Timur	Darat dan Air	Ada, tanpa trayek tetap
Tanjung Agung Utara	Darat	Ada, dengan trayek tetap
Purwosari	Darat	Ada, dengan trayek tetap
Teluk Kijing III	Darat	Ada, tanpa trayek tetap
Teluk Kijing II	Darat	Ada, dengan trayek tetap
Petaling	Darat	Ada, tanpa trayek tetap
Lais	Darat	Ada, tanpa trayek tetap
Teluk	Darat	Ada, tanpa trayek tetap
Epil	Darat dan Air	Ada, tanpa trayek tetap
Tanjung Agung Selatan	Darat	Ada, dengan trayek tetap
Lais Utara	Darat	Ada, dengan trayek tetap
Epil Barat	Air	Ada, tanpa trayek tetap



Lanjutan Tabel 6.2.1

Desa/Kelurahan	Jenis Permukaan Jalan Darat Terluas	Dapat Dilalui Kendaraan Bermotor Roda 4 atau Lebih
(1)	(4)	(5)
Danau Cala	Diperkeras (kerikil, batu, dll)	Sepanjang tahun
Rantau Keroya	–	–
Teluk Kijing I	Aspal/beton	Sepanjang tahun
Tanjung Agung Barat	Diperkeras (kerikil, batu, dll)	Sepanjang tahun
Tanjung Agung Timur	Diperkeras (kerikil, batu, dll)	Sepanjang tahun kecuali saat tertentu (ketika turun hujan, air pasang,dl)
Tanjung Agung Utara	Aspal/beton	Sepanjang tahun
Purwosari	Aspal/beton	Sepanjang tahun
Teluk Kijing III	Aspal/beton	Sepanjang tahun
Teluk Kijing II	Aspal/beton	Sepanjang tahun
Petaling	Aspal/beton	Sepanjang tahun kecuali saat tertentu (ketika turun hujan, air pasang,dl)
Lais	Aspal/beton	Sepanjang tahun
Teluk	Aspal/beton	Sepanjang tahun
Epil	Aspal/beton	Sepanjang tahun kecuali saat tertentu (ketika turun hujan, air pasang,dl)
Tanjung Agung Selatan	Diperkeras (kerikil, batu, dll)	Sepanjang tahun kecuali saat tertentu (ketika turun hujan, air pasang,dl)
Lais Utara	Aspal/beton	Sepanjang tahun
Epil Barat	–	–

Sumber: Pendataan Desa Cantik 2023-2024



Tabel 6.2.2 Keberadaan Kantor Pos/Pos Pembantu/Rumah Pos, Pos Keliling, dan Perusahaan/Agen Jasa Ekspedisi Swasta Menurut Desa/Kelurahan di Kecamatan Lais, 2023

Desa/Kelurahan	Kantor Pos/Pos Pembantu/Rumah Pos	Pos Keliling	Perusahaan/Agen Jasa Ekspedisi Swasta
(1)	(2)	(3)	(4)
Danau Cala	Tidak Ada	Tidak Ada	Tidak Ada
Rantau Keroya	Tidak Ada	Tidak Ada	Tidak Ada
Teluk Kijing I	Tidak Ada	Tidak Ada	Tidak Ada
Tanjung Agung Barat	Tidak Ada	Tidak Ada	Tidak Ada
Tanjung Agung Timur	Tidak Ada	Tidak Ada	Tidak Ada
Tanjung Agung Utara	Tidak Ada	Tidak Ada	Tidak Ada
Purwosari	Tidak Ada	Tidak Ada	Tidak Ada
Teluk Kijing III	Tidak Ada	Tidak Ada	Tidak Ada
Teluk Kijing II	Tidak Ada	Tidak Ada	Tidak Ada
Petaling	Tidak Ada	Tidak Ada	Tidak Ada
Lais	Tidak Ada	Tidak Ada	Beroperasi
Teluk	Tidak Ada	Tidak Ada	Tidak Ada
Epil	Tidak Ada	Tidak Ada	Tidak Ada
Tanjung Agung Selatan	Tidak Ada	Tidak Ada	Tidak Ada
Lais Utara	Beroperasi	Tidak Ada	Tidak Ada
Epil Barat	Tidak Ada	Tidak Ada	Tidak Ada

Sumber: Pendataan Desa Cantik 2023-2024



6.3 KOMUNIKASI

Tabel 6.3.1 Jumlah Menara Telepon seluler dan Operator Layanan Komunikasi Telepon Seluler Menurut Desa/Kelurahan di Kecamatan Lais, 2023

Desa/Kelurahan	Jumlah Menara Telepon seluler	Jumlah Operator Layanan Komunikasi Telepon Seluler
(1)	(2)	(3)
Danau Cala	3	2
Rantau Keroya	1	2
Teluk Kijing I	2	3
Tanjung Agung Barat	3	3
Tanjung Agung Timur	2	2
Tanjung Agung Utara	2	2
Purwosari	2	3
Teluk Kijing III	4	4
Teluk Kijing II	3	2
Petaling	3	2
Lais	6	4
Teluk	2	3
Epil	3	2
Tanjung Agung Selatan	—	3
Lais Utara	3	3
Epil Barat	1	2
Lais	40	42

Sumber: Pendataan Desa Cantik 2023-2024



Tabel 6.3.2 Kekuatan Sinyal Telepon Seluler dan Jenis Sinyal Internet Telepon Seluler Menurut Desa/Kelurahan di Kecamatan Lais, 2023

Desa/Kelurahan	Kekuatan Sinyal Telepon Seluler	Jenis Sinyal Internet Telepon Seluler
(1)	(2)	(3)
Danau Cala	Sinyal kuat	4G/LTE
Rantau Keroya	Sinyal kuat	3G/H/H+/EVDO
Teluk Kijing I	Sinyal kuat	3G/H/H+/EVDO
Tanjung Agung Barat	Sinyal kuat	3G/H/H+/EVDO
Tanjung Agung Timur	Sinyal kuat	4G/LTE
Tanjung Agung Utara	Sinyal kuat	4G/LTE
Purwosari	Sinyal lemah	3G/H/H+/EVDO
Teluk Kijing III	Sinyal kuat	4G/LTE
Teluk Kijing II	Sinyal lemah	4G/LTE
Petaling	Sinyal kuat	4G/LTE
Lais	Sinyal kuat	4G/LTE
Teluk	Sinyal kuat	4G/LTE
Epil	Sinyal kuat	4G/LTE
Tanjung Agung Selatan	Sinyal lemah	3G/H/H+/EVDO
Lais Utara	Sinyal kuat	4G/LTE
Epil Barat	Sinyal lemah	3G/H/H+/EVDO

Sumber: Pendataan Desa Cantik 2023-2024



BAB 7

PERBANKAN, KOPERASI, DAN PERDAGANGAN



ULASAN

Pada tahun 2021, belum ada lembaga keuangan bank yang beroperasi di Kecamatan Lais. Begitu juga dengan lembaga koperasi. Sementara itu, fasilitas pasar juga masih terbatas sejumlah 2 pasar yang sudah dilengkapi dengan bangunan permanen yaitu di desa Lais. Sebanyak 5 pasar masih dilengkapi dengan bangunan semi permanen yaitu di desa Tanjung Agung Barat, Purwosari, Teluk Kijing II, Petaling, dan Epil.

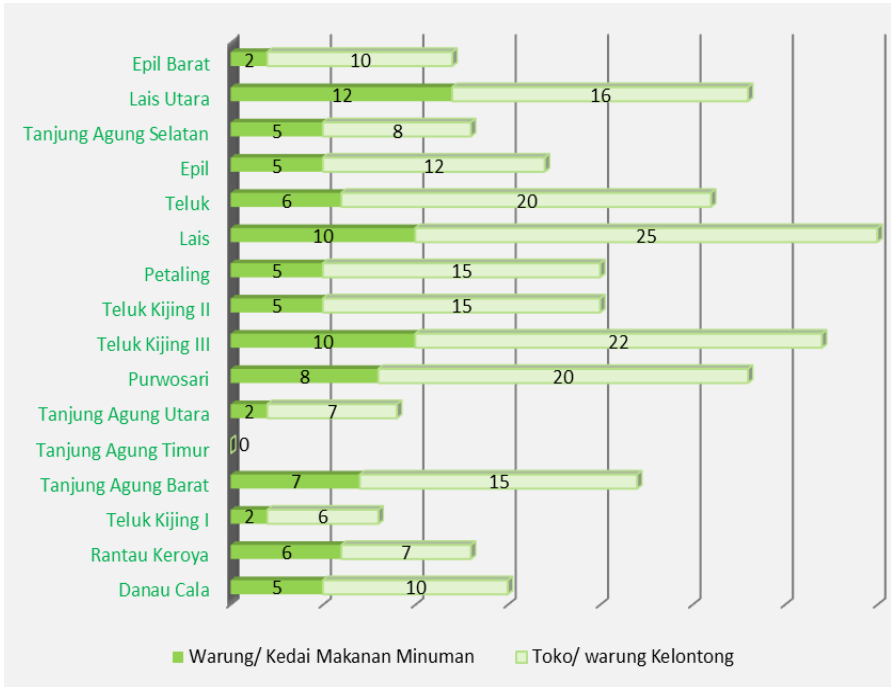
Jumlah sarana perdagangan yang terbanyak di Kecamatan Lais adalah toko/warung kelontong sebanyak 208 unit dan warung/kedai makanan minuman sebanyak 90 unit. Dari seluruh desa yang ada di Kecamatan Lais, hanya desa Tanjung Agung Timur yang belum tersedia toko/warung kelontong dan warung/kedai makan minum.

Selain keuangan dan perdagangan, aktivitas ekonomi di Kecamatan Lais juga dapat ditinjau dari sektor industri. Industri yang banyak ditemukan di wilayah ini adalah industri makanan sejumlah 111 usaha, industri furnitur sebanyak 28 usaha, industri kayu dan barang dari kayu sebanyak 17 usaha dan industri minuman sebanyak 16 usaha.



Gambar 7.1

**Banyaknya Warung/Kedai Makan Minum dan Toko/
Warung Kelontong di Kecamatan Lais, 2021**

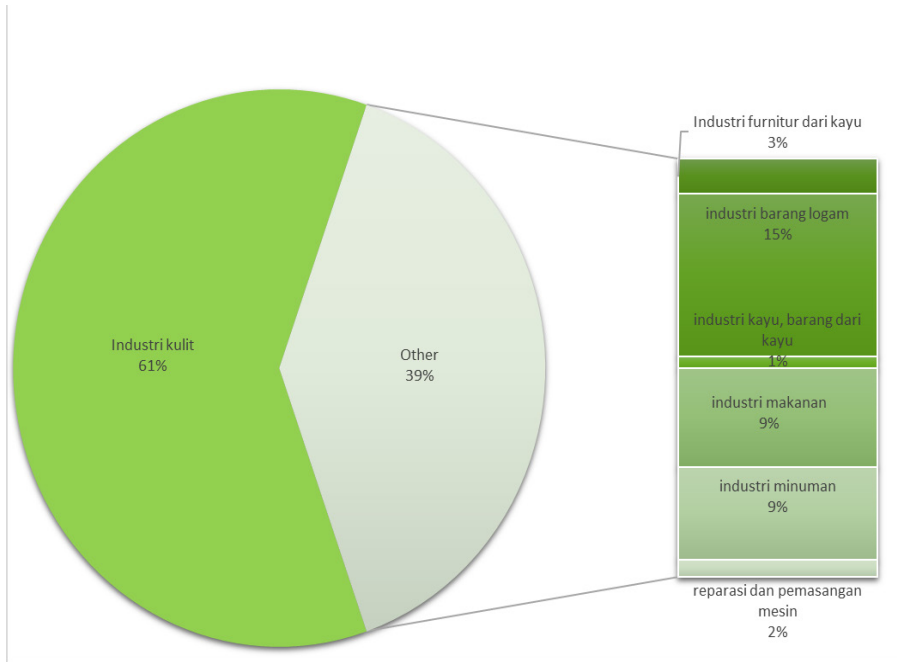


Sumber: BPS, Pendataan Potensi Desa (Podes) 2021



Gambar 7.2

Banyaknya Industri Pengolahan di Kecamatan Lais, 2021



Sumber: BPS, Pendataan Potensi Desa (Podes) 2021



Tabel 7.1 Banyaknya Sarana Lembaga Keuangan Bank Menurut Desa/Kelurahan dan Jenis Bank di Kecamatan Lais, 2021

Desa/Kelurahan	Bank Umum Pemerintah	Bank Umum Swasta	Bank Perkreditan Rakyat (BPR)
(1)	(2)	(3)	(4)
Danau Cala	–	–	–
Rantau Keroya	–	–	–
Teluk Kijing I	–	–	–
Tanjung Agung Barat	–	–	–
Tanjung Agung Timur	–	–	–
Tanjung Agung Utara	–	–	–
Purwosari	–	–	–
Teluk Kijing III	–	–	–
Teluk Kijing II	–	–	–
Petaling	–	–	–
Lais	–	–	–
Teluk	–	–	–
Epil	–	–	–
Tanjung Agung Selatan	–	–	–
Lais Utara	–	–	–
Epil Barat	–	–	–
Lais	–	–	–

Sumber: BPS, Pendataan Potensi Desa (Podes) 2021



Tabel 7.2

Banyaknya Koperasi Aktif Menurut Desa/Kelurahan dan Jenis Koperasi di Kecamatan Lais, 2021

Desa/Kelurahan	Koperasi Unit Desa (KUD)	Koperasi Industri Kecil dan Kerajinan Rakyat (Kopinkra)
(1)	(2)	(3)
Danau Cala	–	–
Rantau Keroya	–	–
Teluk Kijing I	–	–
Tanjung Agung Barat	–	–
Tanjung Agung Timur	–	–
Tanjung Agung Utara	–	–
Purwosari	–	–
Teluk Kijing III	–	–
Teluk Kijing II	–	–
Petaling	–	–
Lais	–	–
Teluk	–	–
Epil	–	–
Tanjung Agung Selatan	–	–
Lais Utara	–	–
Epil Barat	–	–
Lais	–	–



Lanjutan Tabel 7.2

Desa/Kelurahan	Koperasi Simpan Pinjam (Kospin)	Koperasi Lainnya <i>Other Cooperative</i>
(1)	(4)	(5)
Danau Cala	–	–
Rantau Keroya	–	–
Teluk Kijing I	–	–
Tanjung Agung Barat	–	–
Tanjung Agung Timur	–	–
Tanjung Agung Utara	–	–
Purwosari	–	–
Teluk Kijing III	–	–
Teluk Kijing II	–	–
Petaling	–	–
Lais	–	–
Teluk	–	–
Epil	–	–
Tanjung Agung Selatan	–	–
Lais Utara	–	–
Epil Barat	–	–
Lais	–	–

Sumber: BPS, Pendataan Potensi Desa (Podes) 2021



Tabel 7.3 Banyaknya Sarana Perdagangan Menurut Desa/ Kelurahan dan Jenis Sarana Perdagangan di Kecamatan Lais, 2021

Desa/Kelurahan	Kelompok Pertokoan	Pasar dengan Bangunan Permanen	Pasar dengan Bangunan Semi Permanen
(1)	(2)	(3)	(4)
Danau Cala	–	–	–
Rantau Keroya	–	–	–
Teluk Kijing I	–	–	–
Tanjung Agung Barat	–	–	1
Tanjung Agung Timur	–	–	–
Tanjung Agung Utara	–	–	–
Purwosari	–	–	1
Teluk Kijing III	–	–	–
Teluk Kijing II	–	–	1
Petaling	–	–	1
Lais	–	2	–
Teluk	–	–	–
Epil	–	–	1
Tanjung Agung Selatan	–	–	–
Lais Utara	–	–	–
Epil Barat	–	–	–
Lais	–	2	5



Lanjutan Tabel 7.3

Desa/Kelurahan	Pasar tanpa Bangunan	Mini Market/ Swalayan/ Supermarket	Restoran/ Rumah Makan
(1)	(5)	(6)	(7)
Danau Cala	–	–	–
Rantau Keroya	–	–	–
Teluk Kijing I	–	–	–
Tanjung Agung Barat	–	–	–
Tanjung Agung Timur	–	–	–
Tanjung Agung Utara	–	–	–
Purwosari	–	–	–
Teluk Kijing III	–	–	2
Teluk Kijing II	–	–	–
Petaling	–	–	–
Lais	–	1	3
Teluk	–	–	–
Epil	–	–	–
Tanjung Agung Selatan	–	–	–
Lais Utara	–	–	–
Epil Barat	–	–	–
Lais	–	1	5

Sumber: BPS, Pendataan Potensi Desa (Podes) 2021



Tabel 7.4 Banyaknya Industri Menurut Desa/Kelurahan di Kecamatan Lais, 2021

Desa/Kelurahan	Industri Kulit	Industri Furnitur	Industri Barang Logam
(1)	(2)	(3)	(4)
Danau Cala	–	3	–
Rantau Keroya	–	4	–
Teluk Kijing I	–	–	–
Tanjung Agung Barat	–	–	–
Tanjung Agung Timur	6	–	–
Tanjung Agung Utara	–	–	–
Purwosari	–	–	–
Teluk Kijing III	–	1	–
Teluk Kijing II	–	–	–
Petaling	–	3	–
Lais	–	4	1
Teluk	–	8	1
Epil	–	2	–
Tanjung Agung Selatan	–	–	–
Lais Utara	–	1	–
Epil Barat	–	2	–
Lais	6	28	2



Lanjutan Tabel 7.4

Desa/Kelurahan	Industri Tekstil	Industri Pakaian Jadi	Industri Gerabah/ Keramik/Batu Bata
(1)	(5)	(6)	(7)
Danau Cala	–	–	–
Rantau Keroya	–	–	–
Teluk Kijing I	–	–	–
Tanjung Agung Barat	–	–	–
Tanjung Agung Timur	–	–	–
Tanjung Agung Utara	–	–	–
Purwosari	–	–	–
Teluk Kijing III	–	–	–
Teluk Kijing II	–	–	–
Petaling	–	–	–
Lais	–	–	–
Teluk	–	–	–
Epil	–	–	–
Tanjung Agung Selatan	–	–	–
Lais Utara	–	–	–
Epil Barat	–	–	–
Lais	–	–	–



Lanjutan Tabel 7.4

Desa/Kelurahan	Industri Kayu	Industri Makanan	Industri Minuman
(1)	(5)	(6)	(7)
Danau Cala	–	2	1
Rantau Keroya	5	5	5
Teluk Kijing I	–	20	–
Tanjung Agung Barat	–	–	–
Tanjung Agung Timur	–	–	–
Tanjung Agung Utara	–	1	1
Purwosari	–	–	–
Teluk Kijing III	–	10	2
Teluk Kijing II	3	40	–
Petaling	3	5	–
Lais	2	–	2
Teluk	2	15	2
Epil	–	10	–
Tanjung Agung Selatan	–	–	–
Lais Utara	–	2	2
Epil Barat	2	1	1
Lais	17	111	16



Lanjutan Tabel 7.4

Desa/Kelurahan	Industri Pengolahan Tembakau	Industri Kertas	Industri Percetakan
(1)	(5)	(6)	(7)
Danau Cala	–	–	–
Rantau Keroya	–	–	–
Teluk Kijing I	–	–	–
Tanjung Agung Barat	–	–	–
Tanjung Agung Timur	–	–	–
Tanjung Agung Utara	–	–	–
Purwosari	–	–	–
Teluk Kijing III	–	–	–
Teluk Kijing II	–	–	–
Petaling	–	–	–
Lais	–	–	–
Teluk	–	–	–
Epil	–	–	–
Tanjung Agung Selatan	–	–	–
Lais Utara	–	–	–
Epil Barat	–	–	–
Lais	–	–	–



Lanjutan Tabel 7.4

Desa/Kelurahan	Industri Alat Angkut Lainnya	Industri Kerajinan Lainnya	Reparasi dan Pemasangan Mesin
(1)	(5)	(6)	(7)
Danau Cala	–	–	–
Rantau Keroya	–	–	–
Teluk Kijing I	–	–	–
Tanjung Agung Barat	–	–	–
Tanjung Agung Timur	–	–	–
Tanjung Agung Utara	–	–	–
Purwosari	–	–	–
Teluk Kijing III	–	–	–
Teluk Kijing II	–	–	–
Petaling	–	–	–
Lais	–	–	2
Teluk	–	–	1
Epil	–	–	–
Tanjung Agung Selatan	–	–	–
Lais Utara	–	–	–
Epil Barat	–	–	–
Lais	–	–	3

Sumber: BPS, Pendataan Potensi Desa (Podes) 2021



