



PEMERINTAH KABUPATEN  
MUSI BANYUASIN



# STATISTIK KECAMATAN SEKAYU 2025



SATU DATA  
INDONESIA







PEMERINTAH KABUPATEN  
MUSI BANYUASIN



# STATISTIK KECAMATAN SEKAYU 2025



SATU DATA  
INDONESIA







## KATA PENGANTAR

Publikasi Statistik Kecamatan Sekayu berfungsi untuk menyajikan data dan informasi bagi publik dan stakeholder dalam pembangunan Kabupaten Musi Banyuasin. Publikasi ini berisikan data Profil Daerah Kabupaten Musi Banyuasin secara garis besar yang menggambarkan tentang kondisi geografis, pemerintahan, kedudukan, infrastruktur dan lain-lainnya sebagai bahan perencanaan untuk pembangunan masa kini dan di masa yang akan datang.

Publikasi ini dapat terwujud berkat kerja sama dan bantuan dari berbagai pihak baik instansi pemerintah maupun swasta. Kepada semua pihak yang telah memberikan bantuan disampaikan penghargaan dan terima kasih yang sebesar-besarnya.

Walaupun publikasi ini telah disiapkan sebaik-baiknya, namun disadari masih ada kekurangan dan kesalahan yang terjadi. Untuk perbaikan publikasi ini, tanggapan dan saran yang bersifat konstruktif dari para pemakai sangat diharapkan.

Sekayu, Desember 2025  
Plt. Kepala Dinas Komunikasi dan Informatika  
Kabupaten Musi Banyuasin

**Daud Amri**





## DAFTAR ISI

Halaman

Kata Pengantar .....	iii
Daftar Isi .....	v
Daftar Tabel .....	vii
Daftar Gambar .....	xi
1. Geografi .....	1
2. Pemerintahan .....	9
3. Penduduk .....	19
4. Sosial dan Kesejahteraan Rakyat .....	29
5. Pertanian .....	43
6. Pariwisata, Transportasi, dan Komunikasi .....	57
7. Perbankan, Koperasi, dan Perdagangan .....	69





## DAFTAR TABEL

Tabel	Halaman
<b>1. GEOGRAFI</b>	
1.1 Luas Daerah dan Persentase terhadap Luas Kecamatan Menurut Desa/Kelurahan di Kecamatan Sekayu, 2024 .....	6
1.2 Tinggi Wilayah dan Jarak ke Ibukota Kecamatan Sekayu Menurut Desa/Kelurahan di Kecamatan Sekayu (km), 2024 .....	7
1.3 Nama Kepala Desa/Lurah dan Alamat Kantor masing-masing Desa/Kelurahan di Kecamatan Sekayu, 2024 .....	8
<b>2. PEMERINTAHAN</b>	
2.1 Banyaknya Jenjang Satuan Lingkungan Setempat (SLS) dan Jumlah Satuan Lingkungan Setempat (SLS) Terkecil Menurut Desa/Kelurahan di Kecamatan Sekayu, 2024 .....	14
2.2 Kelengkapan Aparat Pemerintah Desa/Kelurahan di Kecamatan Sekayu, 2024.....	15
2.3 Jumlah Aparat Pemerintah Desa/Kelurahan di Kecamatan Sekayu, 2024 .....	16
2.4 Status dan Klasifikasi Desa/Kelurahan di Kecamatan Sekayu, 2024.	17
<b>3. PENDUDUK</b>	
3.1 Penduduk, Laju Pertumbuhan Penduduk, Distribusi Persentase Penduduk, Kepadatan Penduduk, dan Rasio Jenis Kelamin Penduduk Menurut Desa/Kelurahan di Kecamatan Sekayu, 2024 ...	25
3.2 Jumlah Penduduk Menurut Kelompok Umur dan Jenis Kelamin di Kecamatan Sekayu, 2025 .....	28
<b>4. SOSIAL DAN KESEJAHTERAAN RAKYAT</b>	
4.1 <i>PENDIDIKAN</i>	
4.1.1 Banyaknya Desa/Kelurahan yang Memiliki Fasilitas Sekolah Menurut Tingkat Pendidikan di Kecamatan Sekayu, 2024 .....	35



Tabel	Halaman
4.1.2	Jumlah Sekolah Menurut Tingkat Pendidikan di Kecamatan Sekayu, 2024/2025 ..... 36
4.1.3	Jumlah Guru Menurut Tingkat Pendidikan di Kecamatan Sekayu, 2024/2025..... 37
4.1.4	Jumlah Murid Menurut Tingkat Pendidikan di Kecamatan Sekayu, 2024/2025..... 38
4.1.5	Jumlah Akademi/Perguruan Tinggi Menurut Desa/Kelurahan di Kecamatan Sekayu, 2024 ..... 39
4.1.6	Kemudahan untuk Mencapai Sarana Pendidikan Terdekat bagi Desa/Kelurahan yang Tidak Ada Sarana Pendidikan Menurut Desa/Kelurahan di Kecamatan Sekayu, 2024 ..... 40
4.2	<i>KESEHATAN</i>
4.2	Banyaknya Desa/Kelurahan yang Memiliki Sarana Kesehatan di Kecamatan Sekayu, 2024 ..... 42
<b>5.</b>	<b>PERTANIAN</b>
5.1	Luas Panen Tanaman Sayuran dan Buah-buahan Semusim Menurut Jenis Tanaman di Kecamatan Sekayu (ha), 2021-2024 ..... 48
5.2	Produksi Tanaman Sayuran dan Buah-buahan Semusim Menurut Jenis Tanaman di Kecamatan Sekayu (kuintal), 2021-2024 ..... 50
5.3	Produksi Buah-buahan dan Sayuran Tahunan Menurut Jenis Tanaman di Kecamatan Sekayu (kuintal), 2021-2024..... 52
5.4	Luas Lahan Sawah (ha) Menurut Sistem Pengairan di Kecamatan Sekayu, 2024..... 54
5.5	Luas Lahan Pertanian (ha) Menurut Penggunaan Lahan di Kecamatan Sekayu, 2024 ..... 55
<b>6.</b>	<b>PARIWISATA, TRANSPORTASI, DAN KOMUNIKASI</b>
6.1	<i>PARIWISATA</i>
6.1.1	Jumlah Sarana Akomodasi Menurut Desa/Kelurahan dan Jenis Akomodasi di Kecamatan Sekayu, 2024..... 62



Tabel	Halaman	
6.2	<i>TRANSPORTASI</i>	
6.2.1	Prasarana dan Sarana Transportasi Antar Desa/Kelurahan Menurut Desa/Kelurahan di Kecamatan Sekayu, 2024.....	63
6.2.2	Keberadaan Kantor Pos/ Pos Pembantu/ Rumah Pos dan Perusahaan/ Agen Jasa Ekspedisi Swasta Menurut Desa/ Kelurahan di Kecamatan Sekayu, 2024 .....	65
6.3	<i>KOMUNIKASI</i>	
6.3.1	Jumlah Menara Telepon seluler dan Operator Layanan Komunikasi Telepon Seluler Menurut Desa/Kelurahan di Kecamatan Sekayu, 2024 .....	66
6.3.2	Kekuatan Sinyal Telepon Seluler dan Jenis Sinyal Internet Telepon Seluler Menurut Desa/Kelurahan di Kecamatan Sekayu, 2024 .....	67
<b>7.</b>	<b>PERBANKAN, KOPERASI, DAN PERDAGANGAN</b>	
7.1	<i>PERBANKAN</i>	
7.1.1	Banyaknya Sarana Lembaga Keuangan Bank Menurut Desa/ Kelurahan dan Jenis Bank di Kecamatan Sekayu, 2024 .....	74
7.2	<i>KOPERASI</i>	
7.2.2	Banyaknya Koperasi Aktif Menurut Desa/Kelurahan dan Jenis Koperasi di Kecamatan Sekayu, 2024 .....	75
7.3	<i>PERDAGANGAN</i>	
7.3.1	Banyaknya Sarana Perdagangan Menurut Desa/Kelurahan dan Jenis Sarana Perdagangan di Kecamatan Sekayu, 2024.....	77
7.3.2	Banyaknya Industri Menurut Desa/Kelurahan dan Jenis Sarana Perdagangan di Kecamatan Sekayu, 2021.....	80





## DAFTAR GAMBAR

Gambar		Halaman
1.1	Luas Daerah menurut Desa/Kelurahan (%) di Kecamatan Sekayu, 2024 .....	4
1.2	Jarak ke Ibukota Kecamatan Menurut Desa/Kelurahan di Kecamatan Sekayu (km), 2024 .....	5
2.1	Jumlah Satuan Lingkungan Setempat (SLS) Terkecil Menurut Desa/Kelurahan di Kecamatan Sekayu, 2024 .....	12
2.2	Jumlah Aparat Pemerintah Desa/Kelurahan di Kecamatan Sekayu, 2024 .....	13
3.1	Jumlah Penduduk Menurut Desa/Kelurahan di Kecamatan Sekayu, 2024.....	23
3.2	Jumlah Penduduk Menurut Kelompok Umur dan Jenis Kelamin di Kecamatan Sekayu, 2024 .....	24
4.1	Banyaknya Desa/Kelurahan yang Memiliki Fasilitas Sekolah Menurut Tingkat Pendidikan di Kecamatan Sekayu, 2024 .....	33
4.2	Banyaknya Desa/Kelurahan yang Memiliki Sarana Kesehatan di Kecamatan Sekayu, 2024 .....	34
5.1	Luas Panen Tanaman Sayuran dan Buah-buahan Semusim Menurut Jenis Tanaman di Kecamatan Sekayu (ha), 2024.....	46
5.2	Produksi Tanaman Sayuran dan Buah-buahan Semusim Menurut Jenis Tanaman di Kecamatan Sekayu (kuintal), 2024.....	47
6.1	Banyaknya Desa/Kelurahan Menurut Prasaran dan Sarana Transportasi Antardesa/kelurahan di Kecamatan Sekayu, 2024 .....	60
6.2	Banyaknya Desa/Kelurahan dengan Keberadaan Sarana Komunikasi Menurut Jenis Sarana Komunikasi di Kecamatan Sekayu, 2024.....	61
7.1	Banyaknya Sarana Lembaga Keuangan Bank Menurut Jenis Bank di Kecamatan Sekayu, 2024 .....	72
7.2	Banyaknya Koperasi Aktif Menurut Menurut Jenis Koperasi di Kecamatan Sekayu, 2024 .....	73





# BAB I

# GEOGRAFI





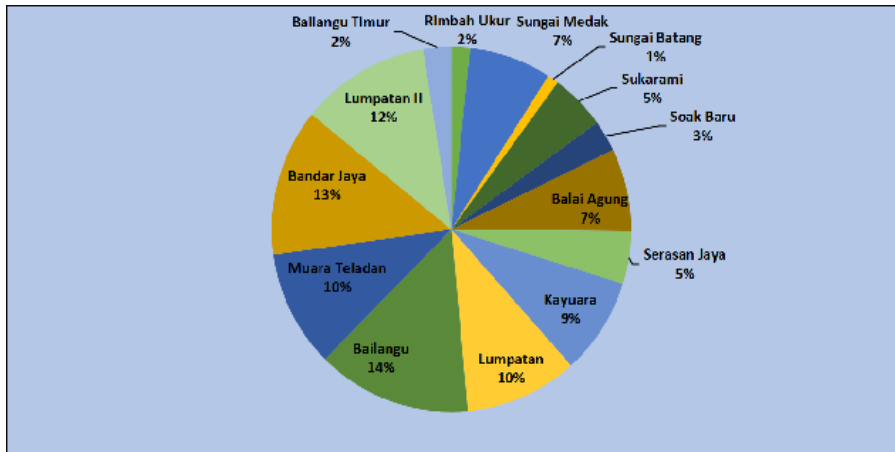
## ULASAN

Secara administratif Kecamatan Sekayu terdiri dari 10 desa dan 4 kelurahan dengan luas wilayah sekitar 726,80 Km<sup>2</sup>. Jika dilihat dari luas setiap desa/ kelurahan yang terdapat di Kecamatan Sekayu, maka desa/ kelurahan yang memiliki luas wilayah terbesar adalah Desa Bailangu dengan luas wilayah 101,04 Km<sup>2</sup>, sedangkan Desa Sungai Batang merupakan desa yang memiliki luas wilayah terkecil yaitu 7,31 Km<sup>2</sup>.

Secara umum, keadaan topografi Kecamatan Sekayu terdiri dari dataran rendah dengan ketinggian kurang dari 70 meter di atas permukaan laut. Adapun desa/kelurahan dengan ketinggian wilayah paling tinggi adalah Desa Rimbah Ukur, sedangkan yang paling rendah adalah Kelurahan Kayuara, Desa Sukarami, dan Desa Muara Teladan.



**Gambar 1.1** Luas Daerah menurut Desa/Kelurahan (%) di Kecamatan Sekayu, 2024

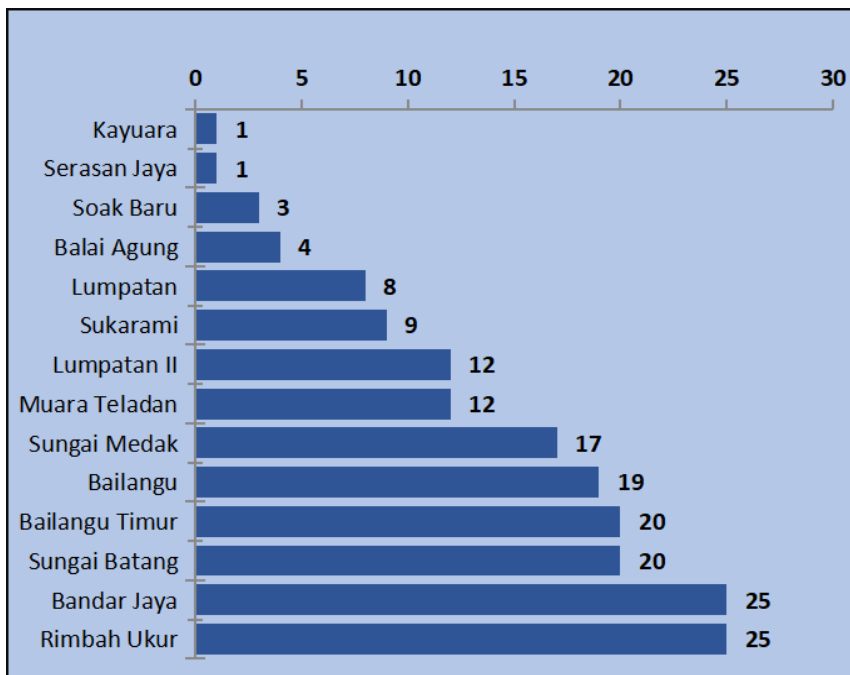


Catatan: - Perhitungan luas wilayah berdasarkan fitur “calculate geometry” pada software ArcGIS.  
 - Data Shapefile yang digunakan bersumber dari Hasil Delineasi Batas Desa Tahun 2018 oleh Badan Informasi Geospasial.

Sumber: Bagian Tata Pemerintahan Sekretariat Daerah Kabupaten Musi Banyuasin



**Gambar 1.2** Jarak ke Ibukota Kecamatan Menurut Desa/Kelurahan di Kecamatan Sekayu (km), 2024



Sumber : Kantor Kecamatan Sekayu



**Tabel 1.1****Luas Daerah dan Persentase terhadap Luas Kecamatan Menurut Desa/Kelurahan di Kecamatan Sekayu, 2024**

<b>Desa/Kelurahan</b>	<b>Luas (km<sup>2</sup>)</b>	<b>Persentase terhadap Luas Kecamatan (persen)</b>
(1)	(2)	(3)
Rimbah Ukur	12,28	1,69
Sungai Medak	53,69	7,39
Sungai Batang	7,31	1,01
Sukarami	36,07	4,96
Soak Baru	20,20	2,78
Balai Agung	53,21	7,32
Serasan Jaya	33,94	4,67
Kayuara	62,30	8,57
Lumpatan	73,68	10,14
Bailangu	101,04	13,90
Muara Teladan	75,34	10,37
Bandar Jaya	94,86	13,05
Lumpatan II	84,60	11,64
Bailangu Timur	18,28	2,51
<b>Sekayu</b>	<b>726,80</b>	<b>100,00</b>

Catatan: - Perhitungan luas wilayah berdasarkan fitur "calculate geometry" pada software ArcGIS.

- Data Shapefile yang digunakan bersumber dari Hasil Delineasi Batas Desa Tahun 2018 oleh Badan Informasi Geospasial.

Sumber: Bagian Tata Pemerintahan Sekretariat Daerah Kabupaten Musi Banyuasin



**Tabel 1.2****Tinggi Wilayah dan Jarak ke Ibukota Kecamatan Sekayu Menurut Desa/Kelurahan di Kecamatan Sekayu (km), 2024**

<b>Desa/Kelurahan</b>	<b>Tinggi Wilayah (mdpl)</b>	<b>Jarak ke Ibukota Kecamatan</b>
(1)	(2)	(3)
Rimbah Ukur	66	25
Sungai Medak	42	17
Sungai Batang	49	20
Sukarami	22	9
Soak Baru	28	3
Balai Agung	31	4
Serasan Jaya	24	1
Kayuara	22	1
Lumpatan	29	8
Bailangu	28	19
Muara Teladan	22	12
Bandar Jaya	37	25
Lumpatan II	29	12
Bailangu Timur	28	20

Sumber: Kantor Kecamatan Sekayu



**Tabel 1.3****Nama Kepala Desa/Lurah dan Alamat Kantor masing-masing Desa/Kelurahan di Kecamatan Sekayu, 2024**

<b>Desa/Kelurahan</b>	<b>Nama Kepala Desa/Lurah</b>	<b>Alamat Kantor Desa/Kelurahan</b>
(1)	(2)	(3)
Rimbah Ukur	Pi'u	Jl. Sekayu-Plakat Tinggi RT 1 Dusun 1 Desa Rimbah Ukur
Sungai Medak	Abdul Hulik	Jl. Sekayu-Plakat Tinggi RT 2 Dusun 1 Desa Sungai Medak
Sungai Batang	Imran, SH	Jl. Sekayu-Plakat Tinggi RT 13 Dusun 6 Desa Sungai Batang
Sukarami	Sabar Budi Utomo	Jl. Sekayu-Babat Toman RT 4 Dusun 2 Desa Sukarami
Soak Baru	H. Herman, S.E., M.M	Jl. Kol. Wahid Udin RT. 011 RW. 004 Lk. II Kel. Soak Baru
Balai Agung	Mus Mulyadi	Jl. Kol. Wahid Udin No. 009 RT. 32 RW. 10 LK. III Kel. Balai agung
Serasan Jaya	Periyanto, M.Si	Jl. Kol. Wahid Udin No. 562 Lk. 1 Kel. Serasan Jaya
Kayuara	Nurul Fajri, S.H	Jl. Kol. Wahid Udin No. 138 Lk. 1 Kel. Kayuara
Lumpatan	Agus Kurniawan	Jl. Palembang-Sekayu RT 1 Dusun 1 Desa Lumpatan
Bailangu	Ali Sodikin	Jl. Palembang-Sekayu RT 2 Dusun 4 Desa Bailangu
Muara Teladan	Sailendra	Jl. Raya Sekayu-Keluang RT 8 Dusun 2 Desa Muara Teladan
Bandar Jaya	Rosidin	Jl. Masjid Jami' Darussalam RT 1 Dusun 2 Desa Bandar Jaya
Lumpatan li	M. Zazili Mustofa	Jl. Palembang-Sekayu RT 7 Dusun 4 Desa Lumpatan II
Bailangu Timur	Herman Sawiran	Jl. Palembang-Sekayu RT 3 Dusun 2 Desa Bailangu Timur

Sumber: Pendataan Desa Cantik 2024-2025



# BAB II

# PEMERINTAHAN





## ULASAN

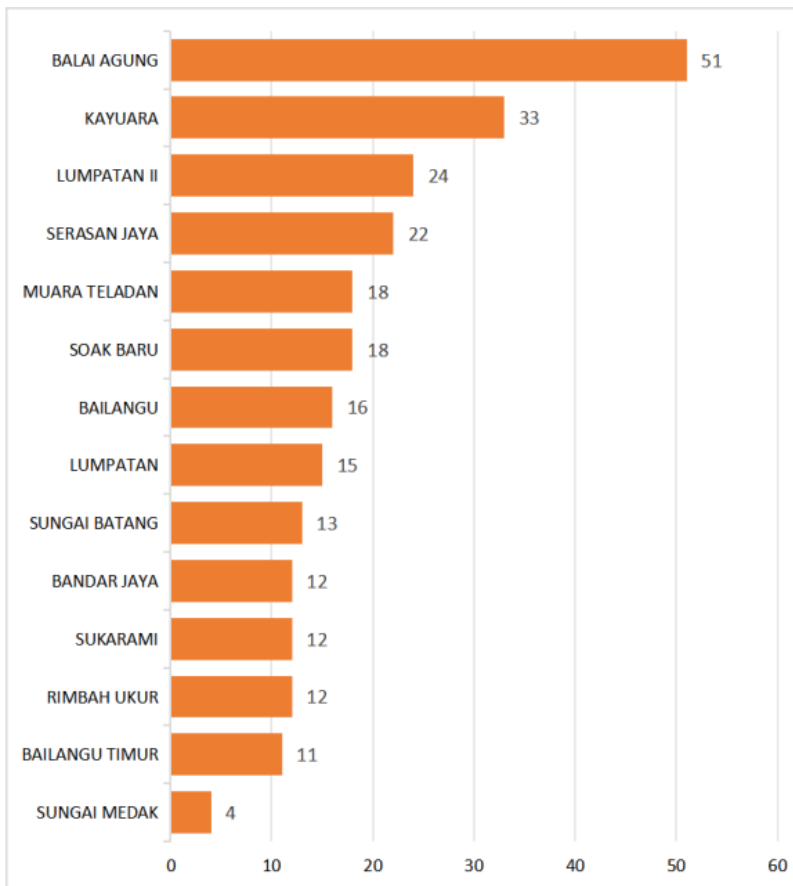
Sampai tahun 2024 secara administratif, dari keseluruhan desa/ kelurahan yang terdapat di Kecamatan Sekayu, 10 diantaranya masih berstatus desa dan sudah terdapat 4 kelurahan yaitu Kelurahan Soak Baru, Balai Agung, Serasan Jaya dan Kayuara. Dari seluruh desa/kelurahan tersebut, jumlah jenjang SLS di bawah desa/kelurahannya sebanyak 2 jenjang.

Setiap desa di Kecamatan Sekayu sudah memiliki aparat pemerintah desa yang lengkap mulai dari kepala desa, sekretaris desa serta kaur, pelaksana teknis, pelaksana wilayah dan pegawai desa lainnya seperti hansip dan lain sebagainya.



**Gambar 2.1**

**Jumlah Satuan Lingkungan Setempat (SLS) Terkecil Menurut Desa/Kelurahan di Kecamatan Sekayu, 2024**

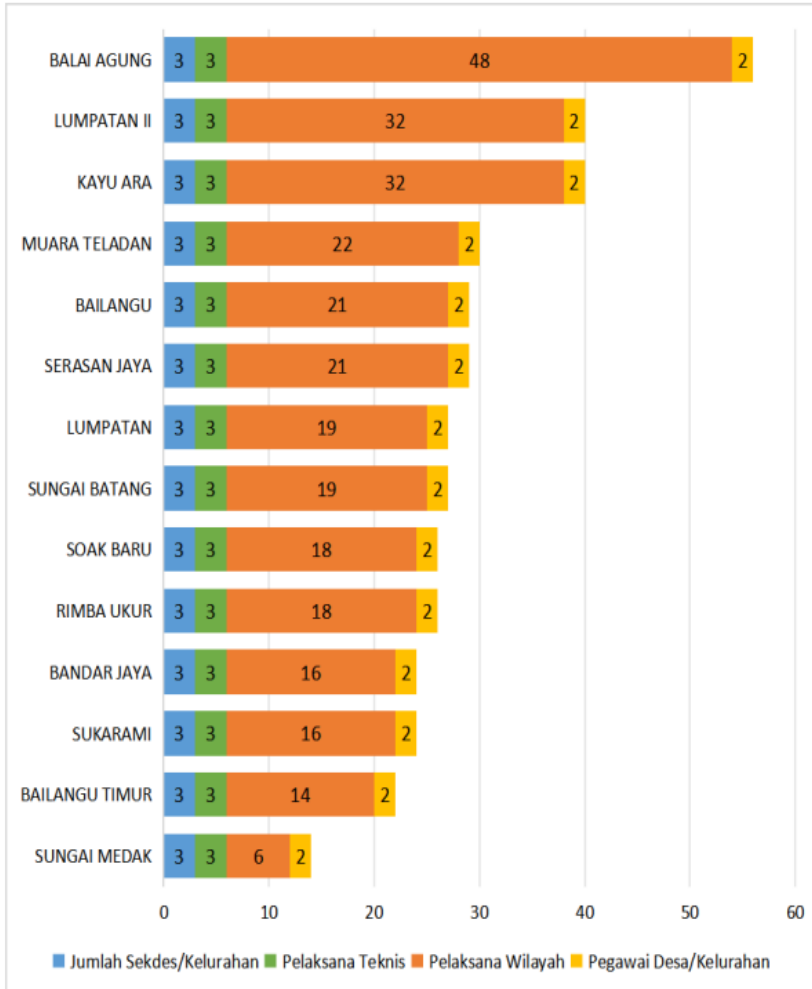


Sumber : BPS, Master File Desa 2024



Gambar 2.2

### Jumlah Aparat Pemerintah Desa/Kelurahan di Kecamatan Sekayu, 2024



Sumber: Kantor Kecamatan Sekayu



**Tabel 2.1** Banyaknya Jenjang Satuan Lingkungan Setempat (SLS) dan Jumlah Satuan Lingkungan Setempat (SLS) Terkecil Menurut Desa/Kelurahan di Kecamatan Sekayu, 2024

Desa/Kelurahan	Banyaknya jenjang SLS di bawah desa/kelurahan	Jumlah SLS Terkecil
(1)	(2)	(3)
Rimbah Ukur	2	12
Sungai Medak	2	4
Sungai Batang	2	13
Sukarami	2	12
Soak Baru	2	18
Balai Agung	2	51
Serasan Jaya	2	22
Kayuara	2	33
Lumpatan	2	15
Bailangu	2	16
Muara Teladan	2	18
Bandar Jaya	2	12
Lumpatan II	2	24
Bailangu Timur	2	11
<b>Sekayu</b>		<b>261</b>

Sumber: BPS, Master File Desa 2024



**Tabel 2.2 Kelengkapan Aparat Pemerintah Desa/Kelurahan di Kecamatan Sekayu, 2024**

<b>Desa/Kelurahan</b>	<b>Kepala Desa/Lurah</b>	<b>Sekretaris Desa/Lurah</b>	<b>Ketua BPD</b>
(1)	(2)	(3)	(4)
Rimbah Ukur	Ada	Ada	Ada
Sungai Medak	Ada	Ada	Ada
Sungai Batang	Ada	Ada	Ada
Sukarami	Ada	Ada	Ada
Soak Baru	Ada	Ada	Tidak ada
Balai Agung	Ada	Ada	Tidak ada
Serasan Jaya	Ada	Ada	Tidak ada
Kayuara	Ada	Ada	Tidak ada
Lumpatan	Ada	Ada	Ada
Bailangu	Ada	Ada	Ada
Muara Teladan	Ada	Ada	Ada
Bandar Jaya	Ada	Ada	Ada
Lumpatan II	Ada	Ada	Ada
Bailangu Timur	Ada	Ada	Ada

Sumber: Pendataan Desa Cantik 2024-2025



**Tabel 2.3** Jumlah Aparat Pemerintah Desa/Kelurahan di Kecamatan Sekayu, 2024

Desa/Kelurahan	Jumlah Sekdes/ kelurahan (Kaur Keuangan, dll)	Pelaksana teknis (kasi kesejahteraan, dll)	Pelaksana wilayah (kadus, ketua RT, dll)	Pegawai desa/ kelurahan lainnya (hansip, dll)
(1)	(2)	(3)	(4)	(5)
Rimbah Ukur	3	3	18	2
Sungai Medak	3	3	6	2
Sungai Batang	3	3	19	2
Sukarami	3	3	16	2
Soak Baru	3	3	18	2
Balai Agung	3	3	48	2
Serasan Jaya	3	3	21	2
Kayuara	3	3	32	2
Lumpatan	3	3	19	2
Bailangu	3	3	21	2
Muara Teladan	3	3	22	2
Bandar Jaya	3	3	16	2
Lumpatan II	3	3	32	2
Bailangu Timur	3	3	14	2

Sumber: Pendataan Desa Cantik 2024-2025



**Tabel 2.4 Status dan Klasifikasi Desa/Kelurahan di Kecamatan Sekayu, 2024**

<b>Desa/Kelurahan</b>	<b>Status</b>	<b>Klasifikasi</b>
(1)	(2)	(3)
Rimbah Ukur	Desa	Definitif
Sungai Medak	Desa	Definitif
Sungai Batang	Desa	Definitif
Sukarami	Desa	Definitif
Soak Baru	Kelurahan	Definitif
Balai Agung	Kelurahan	Definitif
Serasan Jaya	Kelurahan	Definitif
Kayuara	Kelurahan	Definitif
Lumpatan	Desa	Definitif
Bailangu	Desa	Definitif
Muara Teladan	Desa	Definitif
Bandar Jaya	Desa	Definitif
Lumpatan II	Desa	Definitif
Bailangu Timur	Desa	Definitif

Sumber: BPS, Master File Desa 2024





# BAB III

# PENDUDUK





## ULASAN

Pembangunan yang dilaksanakan oleh pemerintah suatu daerah memiliki sasaran utama untuk meningkatkan kesejahteraan penduduk yang ada di dalam daerah tersebut. Untuk itu pemerintah daerah telah melaksanakan berbagai upaya dalam rangka mengantisipasi masalah kependudukan. Usaha untuk menekan laju pertumbuhan penduduk juga telah dilakukan oleh pemerintah melalui Program Keluarga Berencana yang telah dimulai sejak awal tahun 1970-an. Akan tetapi, semua usaha tersebut tidak akan memiliki arti jika tanpa dukungan dari seluruh lapisan penduduk yang mendiami daerah tersebut.

Pada tahun 2024, jumlah penduduk di Kecamatan Sekayu berdasarkan data Dinas Kependudukan dan Pencatatan Sipil Kabupaten Musi Banyuasin berjumlah 104.395 jiwa. Berdasarkan jumlah penduduk dan luas wilayahnya dapatlah diketahui kepadatan penduduk di Kecamatan Sekayu yaitu 143,64 jiwa setiap Km<sup>2</sup> (Informasi selengkapnya disajikan dalam tabel 3.1)

Jika diamati jumlah penduduk per desa di Kecamatan Sekayu, maka terlihat bahwa Kelurahan Balai Agung merupakan Kelurahan yang memiliki jumlah penduduk terbesar, yaitu 25.313 jiwa. Sedangkan desa yang memiliki jumlah penduduk terkecil adalah Desa Sungai Medak dengan jumlah penduduk sebanyak 1.655 jiwa. Dilihat dari kepadatan penduduk per kilometer, Kelurahan Balai Agung merupakan wilayah yang memiliki kepadatan penduduk terbesar yaitu 475,72 jiwa per Km<sup>2</sup>, sedangkan Desa Sungai Medak merupakan desa yang memiliki kepadatan penduduk terkecil yaitu 30,83 jiwa per Km<sup>2</sup>.

Penduduk sebagai obyek sekaligus subyek utama pembangunan merupakan pokok yang selalu menjadi perhatian pemerintah. Pertumbuhan penduduk yang terlampaui tinggi akan menjadi beban bagi suatu daerah manakala penduduk di wilayah tersebut sudah padat, tetapi sebaliknya pertumbuhan penduduk yang tinggi justru diharapkan guna mempercepat proses pembangunan di daerah yang masih jarang penduduknya. Oleh karenanya penyebaran penduduk yang merata perlu mendapat perhatian guna memancing pembangunan di Kecamatan Sekayu.

Pada Tahun 2024, rasio jenis kelamin Kecamatan Sekayu berada di atas 100 yaitu sebesar 103,08. Ini mengindikasikan bahwa jumlah penduduk laki-laki lebih banyak daripada jumlah penduduk perempuan.

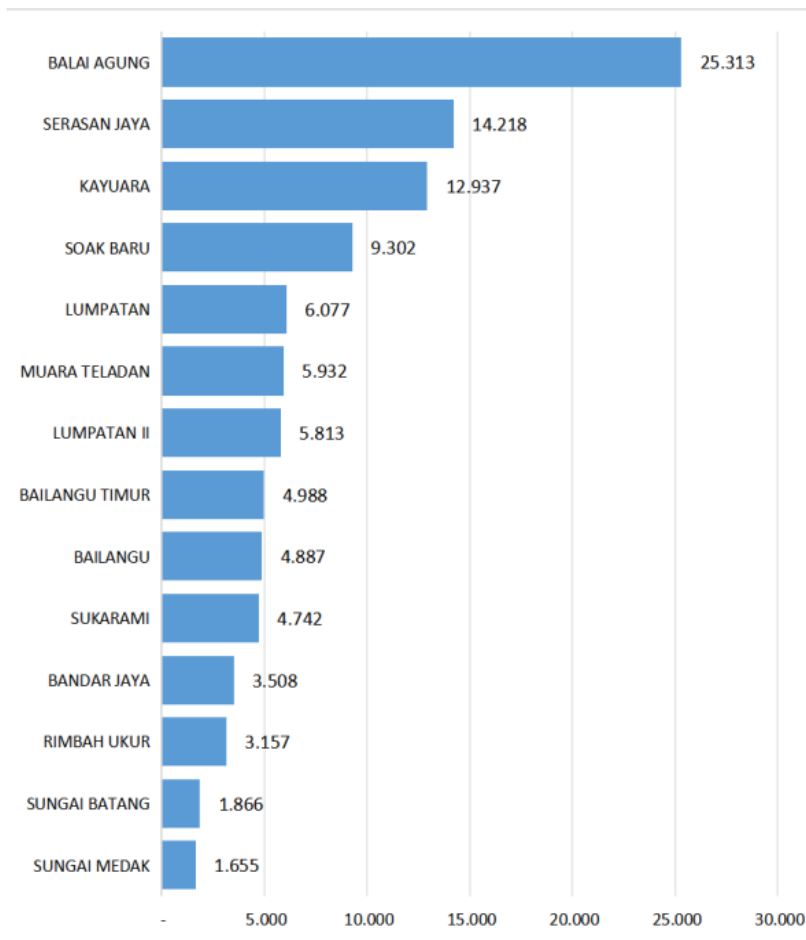
Komposisi penduduk menurut golongan umur di Kecamatan Sekayu masih menunjukkan dominasi penduduk usia muda yang jumlahnya lebih besar. Penduduk usia (0-14) tahun dan penduduk yang berusia 65 tahun ke atas diasumsikan sebagai penduduk yang non produktif, sedangkan penduduk usia (15-64) tahun dianggap sebagai penduduk produktif yang diartikan mampu melakukan kegiatan yang bernilai secara ekonomis.



Tenaga Kerja adalah modal bagi geraknya roda pembangunan dan perekonomian suatu wilayah. Jumlah dan komposisi tenaga kerja akan terus mengalami perubahan seiring dengan berlangsungnya proses demografi dan proses pembangunan itu sendiri. Pada tahun 2025, di Kecamatan Sekayu terdapat 65.051 penduduk usia kerja (usia produktif) dimana penduduk usia kerja adalah mereka yang berusia 15-64 tahun.



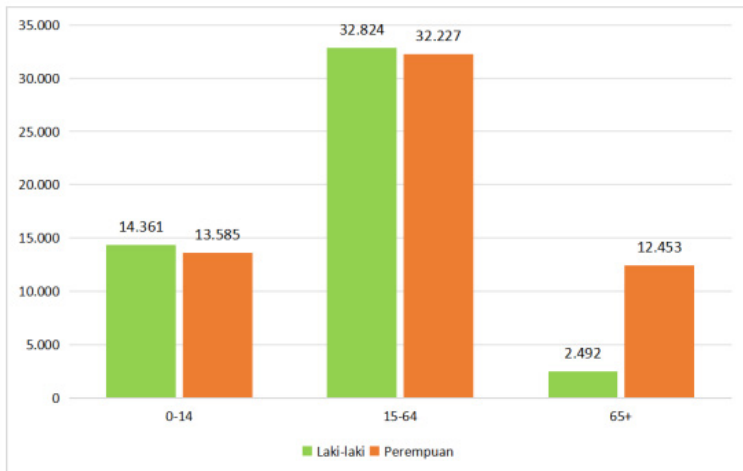
**Gambar 3.1** Jumlah Penduduk Menurut Desa/Kelurahan di Kecamatan Sekayu, 2024



Sumber : Dinas Kependudukan dan Pencatatan Sipil Kabupaten Musi Banyuasin



**Gambar 3.2** Jumlah Penduduk Menurut Kelompok Umur dan Jenis Kelamin di Kecamatan Sekayu, 2024



Sumber: BPS Kabupaten Musi Banyuasin, Hasil Proyeksi Penduduk 2020-2035



**Tabel 3.1 Penduduk, Laju Pertumbuhan Penduduk, Distribusi Persentase Penduduk, Kepadatan Penduduk, dan Rasio Jenis Kelamin Penduduk Menurut Desa/Kelurahan di Kecamatan Sekayu, 2024**

Desa/Kelurahan	Penduduk		
	Laki-Laki	Perempuan	Jumlah
(1)	(2)	(3)	(4)
Rimbah Ukur	1.624	1.533	3.157
Sungai Medak	861	794	1.655
Sungai Batang	951	915	1.866
Sukarami	2.392	2.350	4.742
Soak Baru	4.747	4.555	9.302
Balai Agung	12.867	12.446	25.313
Serasan Jaya	7.152	7.066	14.218
Kayuara	6.536	6.401	12.937
Lumpatan	3.088	2.989	6.077
Bailangu	2.461	2.426	4.887
Muara Teladan	3.040	2.892	5.932
Bandar Jaya	1.788	1.720	3.508
Lumpatan II	2.933	2.880	5.813
Bailangu Timur	2.549	2.439	4.988
<b>Sekayu</b>	<b>52.989</b>	<b>51.406</b>	<b>104.395</b>



Lanjutan Tabel 3.1

Desa/Kelurahan	Laju Pertumbuhan Penduduk (%) 2023-2024	Persentase Penduduk (%)
(1)	(5)	(6)
Rimbah Ukur	...	3,02
Sungai Medak	...	1,59
Sungai Batang	...	1,79
Sukarami	...	4,54
Soak Baru	...	8,91
Balai Agung	...	24,25
Serasan Jaya	...	13,62
Kayuara	...	12,39
Lumpatan	...	5,82
Bailangu	...	4,68
Muara Teladan	...	5,68
Bandar Jaya	...	3,36
Lumpatan II	...	5,57
Bailangu Timur	...	4,78
<b>Sekayu</b>	<b>...</b>	<b>100,00</b>



Lanjutan Tabel 3.1

Desa/Kelurahan	Kepadatan Penduduk (per Km <sup>2</sup> )	Rasio Jenis Kelamin Penduduk
(1)	(7)	(8)
Rimbah Ukur	257,08	105,94
Sungai Medak	30,83	108,44
Sungai Batang	255,27	103,93
Sukarami	131,47	101,79
Soak Baru	460,50	104,22
Balai Agung	475,72	103,38
Serasan Jaya	418,92	101,22
Kayuara	207,66	102,11
Lumpatan	82,48	103,31
Bailangu	48,37	101,44
Muara Teladan	78,74	105,12
Bandar Jaya	36,98	103,95
Lumpatan li	68,71	101,84
Bailangu Timur	272,87	104,51
<b>Sekayu</b>	<b>143,64</b>	<b>103,08</b>

Sumber: Dinas Kependudukan dan Pencatatan Sipil Kabupaten Musi Banyuasin



**Tabel 3.2 Jumlah Penduduk Menurut Kelompok Umur dan Jenis Kelamin di Kecamatan Sekayu, 2025**

Kelompok Umur	Jenis Kelamin		
	Laki-Laki	Perempuan	Jumlah
(1)	(2)	(3)	(4)
0-14	14.361	13.585	27.946
15-64	32.824	32.227	65.051
65+	2.492	12.453	14.945
<b>Sekayu</b>	<b>49.677</b>	<b>58.265</b>	<b>107.942</b>

Sumber: BPS Kabupaten Musi Banyuasin, Hasil Proyeksi Penduduk 2020-2035



# BAB IV

## SOSIAL DAN KESEJAHTERAAN RAKYAT





## ULASAN

Keadaan sosial suatu wilayah dapat digunakan sebagai indikator atau proxy (pendekatan) dalam mengamati dan menganalisa kualitas hidup penduduknya. Semakin maju dan berkualitas kehidupan penduduk suatu wilayah maka sarana sosial (seperti: sekolah, sarana kesehatan, akses informasi, dan lain-lain) akan semakin baik pula. Untuk mengetahui keadaan umum sosial penduduk Kecamatan Sekayu pada tahun 2024 dapat dilihat dari beberapa indikator dalam bab ini.

Salah satu keberhasilan pembangunan di suatu daerah adalah apabila didukung oleh sumber daya yang berkualitas. Melalui jalur pendidikan, pemerintah berupaya dan berkehendak untuk meningkatkan kualitas sumber daya manusia penduduk, dengan tingkat pendidikan penduduk yang makin membaik maka dapat diharapkan kualitas kehidupan masyarakat juga akan membaik. Program Wajib Belajar 6 tahun yang dilanjutkan dengan Wajib Belajar 9 tahun adalah bentuk upaya pemerintah dalam rangka merealisasikan tujuan di atas, sehingga dapat tercipta sumber daya manusia tangguh yang siap untuk bersaing pada era globalisasi.

Upaya yang telah dilakukan oleh pemerintah tentu saja membutuhkan dukungan dari semua pihak, terutama dukungan dari masyarakat itu sendiri. Untuk itu, pemerintah harus mampu memfasilitasi berbagai sarana dan prasarana penunjang pendidikan secara memadai dengan memperhatikan pemerataan distribusinya ke semua wilayah. Sarana dan prasarana dimaksud baik sarana fisik seperti bangunan sekolah namun juga saran non fisik seperti tenaga pengajar yang dari waktu ke waktu kualitasnya semakin membaik.

Jumlah Sekolah Dasar yang ada di Kecamatan Sekayu pada tahun 2024 berjumlah 55 unit. Keseluruhan sekolah dasar tersebut menyebar setiap desa, dengan total murid SD sebanyak 10.355 siswa dan keseluruhan tenaga pengajar (guru) SD sebanyak 548 orang. Jumlah SMP di Kecamatan Sekayu ada sebanyak 17 unit yang terdiri dari 13 SMP Negeri dan 4 SMP swasta, sedangkan pada jenjang SMA di kecamatan Sekayu terdapat 10 unit sekolah. Adapun jumlah siswa SMP sebanyak 4.270 siswa dan keseluruhan tenaga pengajar (guru) SMP sebanyak 266 orang. Sementara itu, jumlah siswa SMA sebanyak 1.762 siswa dan keseluruhan tenaga pengajar (guru) SMA sebanyak 180 orang.

Salah satu hak dasar warga Negara adalah tercapainya hidup sehat. Oleh karenanya pembangunan bidang kesehatan, menjadi sangat urgent karena

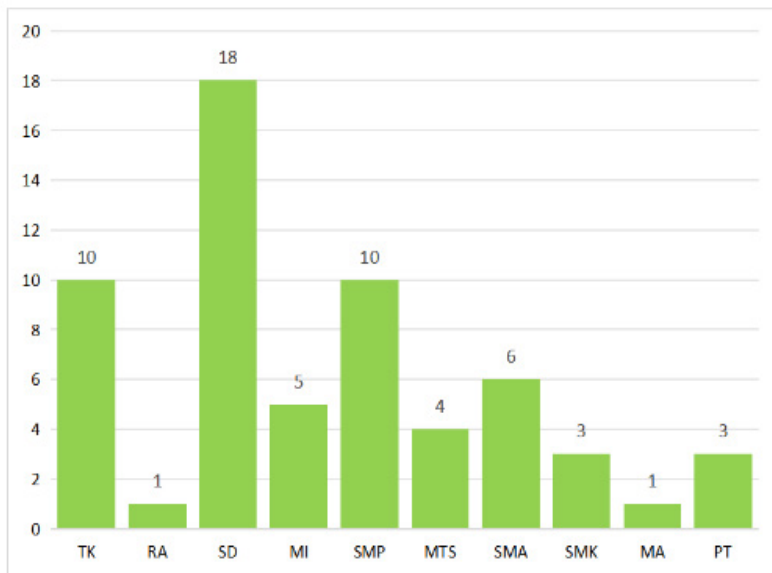


menyangkut seluruh aspek kehidupan manusia. Jika pembangunan kesehatan di suatu daerah berhasil dengan baik maka taraf kesejahteraan penduduk di daerah tersebut. Secara langsung dapat pula meningkat. Selain itu, pembangunan kesehatan juga memuat mutu dan upaya kesehatan yang sangat dipengaruhi oleh ketersediaan fasilitas kesehatan dengan menciptakan akses pelayanan kesehatan dasar yang didukung oleh sumber daya kesehatan yang memadai seperti rumah sakit, puskesmas, tenaga kesehatan (dokter, bidan, perawat, dll) dan ketersediaan obat. Secara umum, pelayanan kesehatan masyarakat diarahkan kepada pelayanan kesehatan penduduk, pelayanan kesehatan terhadap tenaga produktif dan usaha preventif kesehatan. Upaya yang dilakukan pemerintah dalam pelayanan kesehatan meliputi pelayanan kesehatan kepada seluruh lapisan masyarakat dan diupayakan agar dapat menjangkau seluruh lapisan masyarakat, utamanya masyarakat dengan golongan ekonomi lemah sehingga diharapkan mereka dapat pula menikmati pelayanan kesehatan yang jauh lebih baik.

Sampai dengan tahun 2024, di Kecamatan Sekayu terdapat 1 desa/kelurahan terdapat unit Rumah Sakit, 2 desa/kelurahan memiliki Puskesmas Tanpa Rawat Inap dan terdapat Apotek di 3 desa/kelurahan.



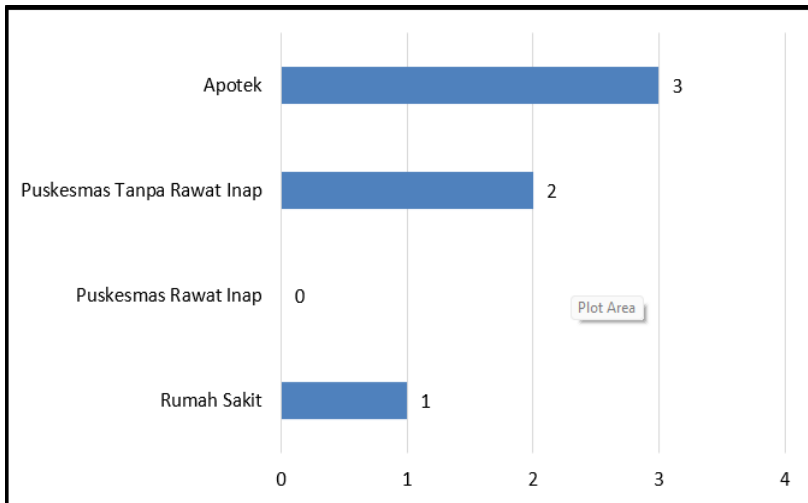
**Gambar 4.1** Banyaknya Desa/Kelurahan yang Memiliki Fasilitas Sekolah Menurut Tingkat Pendidikan di Kecamatan Sekayu, 2024



Sumber: Pendataan Desa Cantik 2024-2025



**Gambar 4.2** Banyaknya Desa/Kelurahan yang Memiliki Sarana Kesehatan di Kecamatan Sekayu, 2024



Sumber: Pendataan Desa Cantik 2024-2025



## 4.1 PENDIDIKAN

**Tabel 4.1.1 Banyaknya Desa/Kelurahan yang Memiliki Fasilitas Sekolah Menurut Tingkat Pendidikan di Kecamatan Sekayu, 2024**

Tingkat Pendidikan	2024
(1)	(4)
Taman Kanak-Kanak (TK)	10
Raudatul Athfal (RA)	1
Sekolah Dasar (SD)	18
Madrasah Ibtidaiyah (MI)	5
Sekolah Menengah Pertama (SMP)	10
Madrasah Tsanawiyah (MTs)	4
Sekolah Menengah Atas (SMA)	6
Sekolah Menengah Kejuruan (SMK)	3
Madrasah Aliyah (MA)	1
Akademi/Perguruan Tinggi	3

Sumber: BPS, Pendataan Potensi Desa (Podes)



**Tabel 4.1.2 Jumlah Sekolah Menurut Tingkat Pendidikan di Kecamatan Sekayu, 2024/2025**

Tingkat Pendidikan	Negeri	Swasta	Jumlah
	2024/2025	2024/2025	2024/2025
(1)	(2)	(3)	(4)
Taman Kanak-Kanak (TK) <sup>1</sup>	3	18	21
Raudatul Athfal (RA) <sup>2</sup>	... <sup>3</sup>	...	...
Sekolah Dasar (SD) <sup>4</sup>	48	7	55
Madrasah Ibtidaiyah (MI) <sup>2</sup>	...	...	...
Sekolah Menengah Pertama (SMP) <sup>4</sup>	13	4	17
Madrasah Tsanawiyah (MTs) <sup>2</sup>	...	...	...
Sekolah Menengah Atas (SMA) <sup>4</sup>	5	5	10
Sekolah Menengah Kejuruan (SMK) <sup>4</sup>	3	2	5
Madrasah Aliyah (MA) <sup>2</sup>	...	...	...

Catatan: <sup>3</sup> Seluruh Raudatul Athfal (RA) berstatus swasta

Sumber: <sup>1</sup> Kementerian Pendidikan Dasar dan Menengah, Data Pokok Pendidikan <https://dapo.dikdasmen.go.id/sp> diakses 16 Agustus 2025, data semester genap

<sup>2</sup> Kementerian Agama, EMIS, data semester genap



**Tabel 4.1.3 Jumlah Guru Menurut Tingkat Pendidikan di Kecamatan Sekayu, 2024/2025**

Tingkat Pendidikan	Negeri	Swasta	Jumlah
	2024/2025	2024/2025	2024/2025
(1)	(2)	(3)	(4)
Taman Kanak-Kanak (TK) <sup>1</sup>	27	67	94
Raudatul Athfal (RA) <sup>2</sup>	...	...	...
Sekolah Dasar (SD) <sup>4,5</sup>	480	68	548
Madrasah Ibtidaiyah (MI) <sup>2</sup>	...	...	...
Sekolah Menengah Pertama (SMP) <sup>4,5</sup>	238	28	266
Madrasah Tsanawiyah (MTs) <sup>2</sup>	...	...	...
Sekolah Menengah Atas (SMA) <sup>4,5</sup>	174	6	180
Sekolah Menengah Kejuruan (SMK) <sup>4,5</sup>	158	13	171
Madrasah Aliyah (MA) <sup>2</sup>	...	...	...

Catatan: <sup>3</sup> Seluruh Raudatul Athfal (RA) berstatus swasta

<sup>5</sup> Jumlah guru termasuk kepala sekolah dan guru

Sumber: <sup>1</sup> Kementerian Pendidikan Dasar dan Menengah, Data Pokok Pendidikan <https://dapo.dikdasmen.go.id/sp> diakses 16 Agustus 2025, data semester genap

<sup>2</sup> Kementerian Agama, EMIS, data semester genap



**Tabel 4.1.4 Jumlah Murid Menurut Tingkat Pendidikan di Kecamatan Sekayu, 2024/2025**

Tingkat Pendidikan	Negeri	Swasta	Jumlah
	2024/2025	2024/2025	2024/2025
(1)	(2)	(3)	(4)
Taman Kanak-Kanak (TK) <sup>1</sup>	439	1.105	1.544
Raudatul Athfal (RA) <sup>2</sup>	...	...	...
Sekolah Dasar (SD) <sup>4</sup>	8.621	1.714	10.335
Madrasah Ibtidaiyah (MI) <sup>2</sup>	...	...	...
Sekolah Menengah Pertama (SMP) <sup>4</sup>	3.821	449	4.270
Madrasah Tsanawiyah (MTs) <sup>2</sup>	...	...	...
Sekolah Menengah Atas (SMA) <sup>4</sup>	1.709	53	1.762
Sekolah Menengah Kejuruan (SMK) <sup>4</sup>	1.494	166	1.660
Madrasah Aliyah (MA) <sup>2</sup>	...	...	...

Catatan: <sup>3</sup> Seluruh Raudatul Athfal (RA) berstatus swasta

Sumber: <sup>1</sup> Kementerian Pendidikan Dasar dan Menengah, Data Pokok Pendidikan <https://dapo.dikdasmen.go.id/sp> diakses 16 Agustus 2025, data semester genap

<sup>2</sup> Kementerian Agama, EMIS, data semester genap



**Tabel 4.1.5 Jumlah Akademi/Perguruan Tinggi Menurut Desa/ Kelurahan di Kecamatan Sekayu, 2024**

Desa/Kelurahan	Negeri	Swasta	Jumlah
(1)	(2)	(3)	(4)
Rimbah Ukur	–	–	–
Sungai Medak	–	–	–
Sungai Batang	–	–	–
Sukarami	–	–	–
Soak Baru	–	–	–
Balai Agung	–	1	1
Serasan Jaya	–	1	1
Kayuara	–	1	1
Lumpatan	–	–	–
Bailangu	–	–	–
Muara Teladan	–	–	–
Bandar Jaya	–	–	–
Lumpatan II	–	–	–
Bailangu Timur	–	–	–
<b>Sekayu</b>	<b>–</b>	<b>3</b>	<b>3</b>

Sumber: BPS, Pendataan Potensi Desa (Podes)



**Tabel 4.1.6 Kemudahan untuk Mencapai Sarana Pendidikan Terdekat bagi Desa/Kelurahan yang Tidak Ada Sarana Pendidikan Menurut Desa/Kelurahan di Kecamatan Sekayu, 2024**

Desa/Kelurahan	SD	MI	SMP	MTs
(1)	(2)	(3)	(4)	(5)
Rimbah Ukur	–	Mudah	–	Mudah
Sungai Medak	–	Mudah	Mudah	Mudah
Sungai Batang	–	Mudah	Mudah	Mudah
Sukarami	–	–	Mudah	–
Soak Baru	–	Mudah	–	Mudah
Balai Agung	–	Mudah	–	Mudah
Serasan Jaya	–	–	–	–
Kayuara	–	Mudah	–	Mudah
Lumpatan	–	Mudah	–	Mudah
Bailangu	–	–	Mudah	Mudah
Muara Teladan	–	Mudah	–	Mudah
Bandar Jaya	–	Mudah	–	Mudah
Lumpatan II	–	–	Mudah	–
Bailangu Timur	–	–	–	–



Lanjutan Tabel 4.1.6

<b>Desa/Kelurahan</b>	<b>SMA</b>	<b>MA</b>	<b>SMK</b>	<b>Akademi/Perguruan Tinggi</b>
(1)	(6)	(7)	(8)	(9)
Rimbah Ukur	Mudah	Mudah	Mudah	Mudah
Sungai Medak	Mudah	Mudah	Mudah	Mudah
Sungai Batang	Mudah	Mudah	Mudah	Mudah
Sukarami	Mudah	Mudah	Mudah	Mudah
Soak Baru	Mudah	Mudah	Mudah	Mudah
Balai Agung	–	Mudah	–	–
Serasan Jaya	–	–	Mudah	–
Kayuara	–	Mudah	–	–
Lumpatan	Mudah	Mudah	Mudah	Mudah
Bailangu	Mudah	Mudah	Mudah	Mudah
Muara Teladan	Mudah	Mudah	Mudah	Mudah
Bandar Jaya	Sulit	Sulit	Sulit	Sulit
Lumpatan II	–	Mudah	Mudah	Mudah
Bailangu Timur	Mudah	Mudah	Mudah	Mudah

Sumber: BPS, Pendataan Potensi Desa (Podes)



## 4.2 KESEHATAN

**Tabel 4.2 Banyaknya Desa/Kelurahan yang Memiliki Sarana Kesehatan di Kecamatan Sekayu, 2024**

Jenis Sarana Kesehatan	2024
(1)	(2)
Rumah Sakit	1
Puskesmas Rawat Inap	–
Puskesmas Tanpa Rawat Inap	2
Apotek	3

Sumber: BPS, Pendataan Potensi Desa (Podes)



# BAB V

# PERTANIAN





## ULASAN

Pembangunan di bidang perekonomian yang dilakukan pemerintah diarahkan pada sektor industri dengan didukung oleh sektor pertanian dan perkebunan yang tangguh. Perkembangan di sektor pertanian dan perkebunan menjadi lebih penting lagi disebabkan jumlah penduduk yang berusaha di bidang pertanian dan perkebunan masih sangat besar.

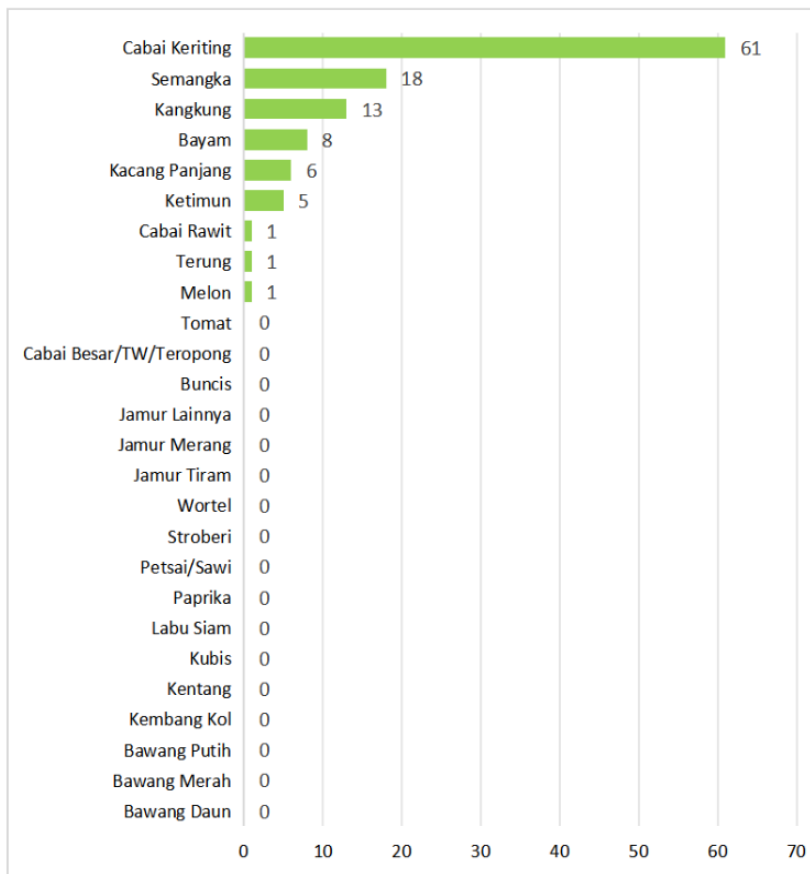
Dalam tabel 5.4 dan tabel 5.5 mengenai luas wilayah menurut penggunaan lahan menunjukkan bahwa tidak ada luas lahan sawah irigasi di Kecamatan Sekayu.

Berdasarkan potensi dalam produksi tanaman hortikultura dapat diketahui bahwa Kecamatan Sekayu berpotensi pada tanaman buah dan sayur. Produksi buah dan sayuran paling banyak pada tahun 2024 adalah cabai keriting sebanyak 247 kwintal.



**Gambar 5.1**

**Luas Panen Tanaman Sayuran dan Buah-buahan  
Semusim Menurut Jenis Tanaman di Kecamatan Sekayu  
(ha), 2024**

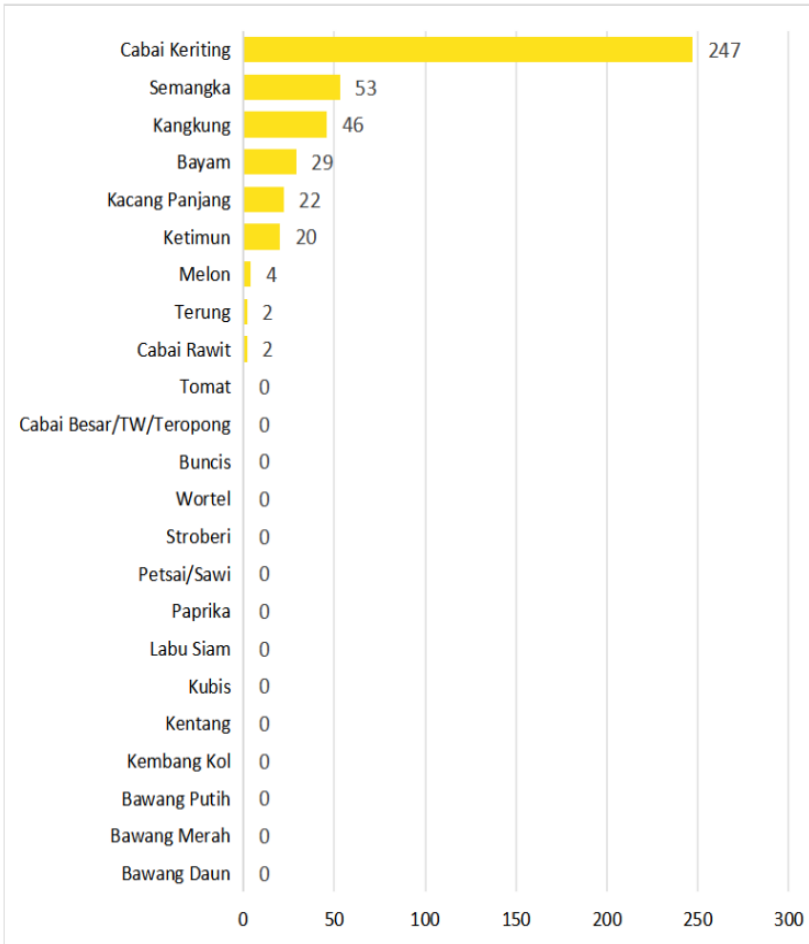


Sumber: BPS, Statistik Pertanian Hortikultura SPH-SBS



**Gambar 5.2**

**Produksi Tanaman Sayuran dan Buah-buahan Semusim Menurut Jenis Tanaman di Kecamatan Sekayu (kuintal), 2024**



Sumber: BP, Statistik Pertanian Hortikultura SPH-SBS



Tabel 5.1

### Luas Panen Tanaman Sayuran dan Buah-buahan Semusim Menurut Jenis Tanaman di Kecamatan Sekayu (ha), 2021-2024

Jenis Tanaman	2021	2022	2023	2024
(1)	(2)	(3)	(4)	(5)
<b>Sayuran:</b>				
Bawang Merah	–	–	–	–
Cabai Besar/ TW/ Teropong	3,00	–	–	–
Cabai Keriting	95,00	163,00	97,00	61,00
Cabai Rawit	3,00	2,00	–	1,00
Kentang	–	–	–	–
Kubis	–	–	–	–
Tomat	1,00	–	–	–
Bawang Putih	–	–	–	–
Bawang Daun	–	–	–	–
Bayam	9,00	8,00	9,00	8,00
Buncis	–	–	–	–
Jamur Lainnya	–	–	–	–
Jamur Merang	–	–	–	–
Jamur Tiram	–	–	–	–
Kacang Panjang	4,00	7,00	9,00	6,00
Kangkung	10,00	8,00	13,00	13,00
Kembang Kol	–	–	–	–
Labu Siam	–	–	–	–
Mentimun	3,00	5,00	9,00	5,00



Lanjutan Tabel 5.1

Jenis Tanaman	2021	2022	2023	2024
(1)	(2)	(3)	(4)	(5)
Paprika	–	–	–	–
Petsai/Sawi	–	–	–	–
Terung	2,00	6,00	9,00	1,00
Wortel	–	–	–	–
<b>Buah–buahan:</b>				
Melon	1,00	3,00	2,00	1,00
Semangka	8,00	4,00	13,00	18,00
Stroberi	–	–	–	–

Sumber: BPS, Statistik Pertanian Hortikultura SPH-SBS



**Tabel 5.2****Produksi Tanaman Sayuran dan Buah-buahan Semusim Menurut Jenis Tanaman di Kecamatan Sekayu (kuintal), 2021-2024**

Jenis Tanaman	2021	2022	2023	2024
(1)	(2)	(3)	(4)	(5)
<b>Sayuran:</b>				
Bawang Merah	–	–	–	–
Cabai Besar/ TW/ Teropong	10,00	–	–	–
Cabai Keriting	435,00	622,00	391,00	247,00
Cabai Rawit	11,00	10,00	–	2,00
Kentang	–	–	–	–
Kubis	–	–	–	–
Tomat	2,00	–	–	–
Bawang Putih	–	–	–	–
Bawang Daun	–	–	–	–
Bayam	35,00	29,00	31,00	29,00
Buncis	–	–	–	–
Jamur Lainnya	–	–	–	–
Jamur Merang	–	–	–	–
Jamur Tiram	–	–	–	–
Kacang Panjang	18,00	26,00	36,00	22,00
Kangkung	50,00	30,00	44,00	46,00
Kembang Kol	–	–	–	–
Labu Siam	–	–	–	–
Mentimun	12,00	17,00	34,00	20,00



Lanjutan Tabel 5.2

Jenis Tanaman	2021	2022	2023	2024
(1)	(2)	(3)	(4)	(5)
Paprika	–	–	–	–
Petsai/Sawi	–	–	–	–
Terung	7,00	19,00	27,00	2,00
Wortel	–	–	–	–
<b>Buah–buahan:</b>				
Melon	6,00	8,00	4,00	4,00
Semangka	22,00	7,00	26,00	53,00
Stroberi	–	–	–	–

Sumber: BPS, Statistik Pertanian Hortikultura SPH-SBS



Tabel 5.3

### Produksi Buah-buahan dan Sayuran Tahunan Menurut Jenis Tanaman di Kecamatan Sekayu (kuintal), 2021-2024

Jenis Tanaman	2021	2022	2023	2024
(1)	(2)	(3)	(4)	(5)
<b>Buah–Buahan:</b>				
Mangga	93,00	27,00	117,00	100,00
Durian	220,00	30,00	84,00	134,00
Jeruk Siam/Kepron	137,00	91,00	85,00	53,00
Pisang	113,00	122,00	94,00	97,00
Pepaya	33,00	19,00	12,00	8,00
Salak	–	–	–	–
Alpukat	–	–	–	–
Anggur	–	–	–	–
Apel	–	–	–	–
Belimbing	11,00	4,00	5,00	7,00
Buah Naga	9,00	7,00	6,00	5,00
Duku/Langsar/Kokosan	54,00	7,00	–	93,00
Jambu Air	4,00	4,00	6,00	4,00
Jambu Biji	5,00	41,00	12,00	8,00
Jeruk Lemon	–	–	–	–
Jeruk Pampelo	–	–	–	–
Lengkeng	–	3,00	2,00	3,00
Manggis	2,00	1,00	3,00	8,00
Nangka/Cempedak	14,00	125,00	18,00	43,00
Nenas	3,00	3,60	6,00	4,00



Lanjutan Tabel 5.3

Jenis Tanaman	2021	2022	2023	2024
(1)	(2)	(3)	(4)	(5)
Rambutan	66,00	4,00	25,00	59,00
Sawo	126,00	80,00	17,00	19,00
Sirsak	8,00	3,00	4,00	6,00
Sukun	14,00	13,00	16,00	42,00
<b>Sayuran:</b>				
Jengkol	7,00	5,00	6,00	4,00
Melinjo	6,00	–	4,00	1,00
Petai	16,00	6,00	4,00	7,50

Sumber: BPS, Statistik Pertanian Hortikultura SPH-BST



**Tabel 5.4 Luas Lahan Sawah (ha) Menurut Sistem Pengairan di Kecamatan Sekayu, 2024**

Sistem Perairan	Luas Lahan
(1)	(2)
Sawah Irigasi	–
Sawah Non Irigasi	3.185
<i>Sawah Tadah Hujan</i>	–
Sawah Pasang Surut	–
Sawah Rawa Lebak	3.185

Sumber: BPS, SP-Lahan



**Tabel 5.5****Luas Lahan Pertanian (ha) Menurut Penggunaan Lahan di Kecamatan Sekayu, 2024**

<b>Sistem Perairan</b>	<b>Luas Lahan</b>
(1)	(2)
Sawah Irigasi	–
Sawah Non Irigasi	3.185
Tegal/Kebun	3.482
Ladang/Huma	–
Sementara Tidak Diusahakan	2.488

Sumber: BPS, SP-Lahan





# BAB VI

## PARIWISATA, TRANSPORTASI, DAN KOMUNIKASI





## ULASAN

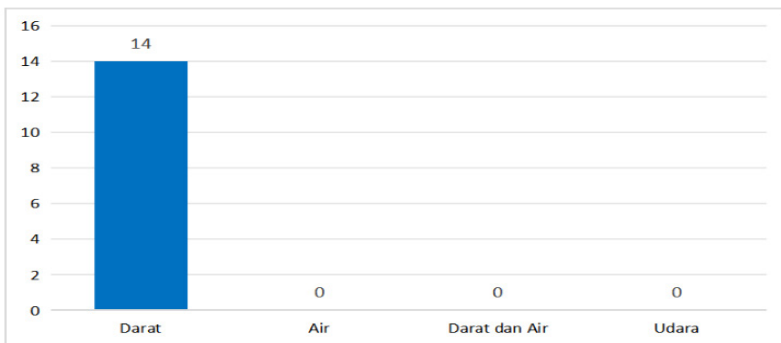
Sebagian besar kondisi jalan menuju seluruh desa/kelurahan di Kecamatan Sekayu dapat dilalui lewat jalur darat dimana seluruhnya sudah diaspal serta dapat dilalui sepanjang tahun.

Di Kecamatan Sekayu terdapat 1 fasilitas kantor pos. Meskipun demikian, sudah terdapat 3 kelurahan yang memiliki perusahaan/agen jasa ekspedisi swasta yang beroperasi.

Disisi lain, keberadaan sinyal telepon genggam di Kecamatan Sekayu sudah cukup baik dimana tidak ada desa dengan kekuatan sinyal lemah. Hal ini didukung dengan kondisi dimana setiap desa sudah memiliki menara telepon seluler masing-masing kecuali Desa Sungai Batang dengan total menara telepon seluler di Kecamatan Sekayu sebanyak 28 menara.



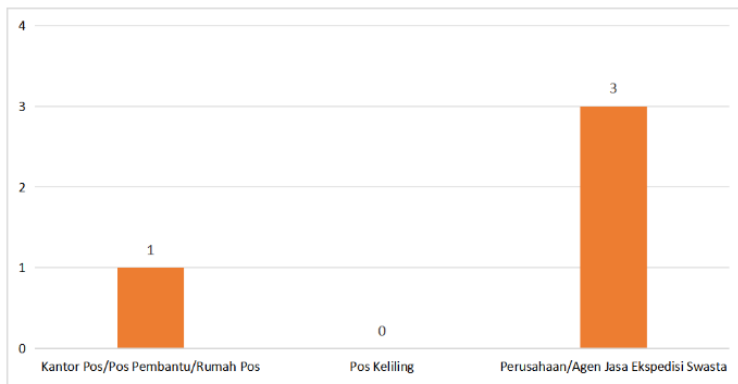
**Gambar 6.1** Banyaknya Desa/Kelurahan Menurut Prasaran dan Sarana Transportasi Antardesa/kelurahan di Kecamatan Sekayu, 2024



Sumber: Pendataan Desa Cantik 2024-2025



**Gambar 6.2** Banyaknya Desa/Kelurahan dengan Keberadaan Sarana Komunikasi Menurut Jenis Sarana Komunikasi di Kecamatan Sekayu, 2024



Sumber: Pendataan Desa Cantik 2024-2025



## 6.1 PARIWISATA

**Tabel 6.1.1** Jumlah Sarana Akomodasi Menurut Desa/Kelurahan dan Jenis Akomodasi di Kecamatan Sekayu, 2024

Desa/Kelurahan	Hotel	Penginapan
(1)	(2)	(3)
Rimbah Ukur	–	–
Sungai Medak	–	–
Sungai Batang	–	–
Sukarami	–	1
Soak Baru	–	1
Balai Agung	6	3
Serasan Jaya	3	3
Kayuara	4	4
Lumpatan	–	–
Bailangu	–	–
Muara Teladan	–	–
Bandar Jaya	–	–
Lumpatan II	–	–
Bailangu Timur	–	–
<b>Sekayu</b>	<b>13</b>	<b>12</b>

Sumber: Pendataan Desa Cantik, 2024-2025



## 6.2 TRANSPORTASI

**Tabel 6.2.1 Prasarana dan Sarana Transportasi Antar Desa/Kelurahan Menurut Desa/Kelurahan di Kecamatan Sekayu, 2024**

<b>Desa/Kelurahan</b>	<b>Jenis Prasarana Transportasi</b>	<b>Keberadaan Angkutan Umum</b>
(1)	(2)	(3)
Rimbah Ukur	Darat	Ada, dengan trayek tetap
Sungai Medak	Darat	Ada, dengan trayek tetap
Sungai Batang	Darat	Ada, dengan trayek tetap
Sukarami	Darat	Ada, dengan trayek tetap
Soak Baru	Darat	Ada, dengan trayek tetap
Balai Agung	Darat	Ada, dengan dan tanpa trayek tetap
Serasan Jaya	Darat	Ada, dengan dan tanpa trayek tetap
Kayuara	Darat	Ada, dengan dan tanpa trayek tetap
Lumpatan	Darat	Ada, dengan trayek tetap
Bailangu	Darat	Ada, dengan trayek tetap
Muara Teladan	Darat	Ada, dengan dan tanpa trayek tetap
Bandar Jaya	Darat	Ada, dengan trayek tetap
Lumpatan II	Darat	Ada, tanpa trayek tetap
Bailangu Timur	Darat	Ada, dengan trayek tetap



Lanjutan Tabel 6.2.1

<b>Desa/Kelurahan</b>	<b>Jenis Permukaan Jalan Darat Terluas</b>	<b>Dapat Dilalui Kendaraan Bermotor Roda 4 atau Lebih</b>
(1)	(4)	(5)
Rimbah Ukur	Aspal/beton	Sepanjang tahun
Sungai Medak	Aspal/beton	Sepanjang tahun
Sungai Batang	Aspal/beton	Sepanjang tahun
Sukarami	Aspal/beton	Sepanjang tahun
Soak Baru	Aspal/beton	Sepanjang tahun
Balai Agung	Aspal/beton	Sepanjang tahun
Serasan Jaya	Aspal/beton	Sepanjang tahun
Kayuara	Aspal/beton	Sepanjang tahun
Lumpatan	Aspal/beton	Sepanjang tahun
Bailangu	Aspal/beton	Sepanjang tahun
Muara Teladan	Aspal/beton	Sepanjang tahun
Bandar Jaya	Aspal/beton	Sepanjang tahun
Lumpatan II	Aspal/beton	Sepanjang tahun
Bailangu Timur	Aspal/beton	Sepanjang tahun

Sumber: Pendataan Desa Cantik 2024-2025



**Tabel 6.2.2 Keberadaan Kantor Pos/ Pos Pembantu/ Rumah Pos dan Perusahaan/ Agen Jasa Ekspedisi Swasta Menurut Desa/ Kelurahan di Kecamatan Sekayu, 2024**

Desa/Kelurahan	Kantor Pos/Pos Pembantu/Rumah Pos	Pos Keliling	Perusahaan/Agen Jasa Ekspedisi Swasta
(1)	(2)	(3)	(4)
Rimbah Ukur	Tidak Ada	Tidak Ada	Tidak Ada
Sungai Medak	Tidak Ada	Tidak Ada	Tidak Ada
Sungai Batang	Tidak Ada	Tidak Ada	Tidak Ada
Sukarami	Tidak Ada	Tidak Ada	Tidak Ada
Soak Baru	Tidak Ada	Tidak Ada	Tidak Ada
Balai Agung	Beroperasi	Tidak Ada	Beroperasi
Serasan Jaya	Tidak Ada	Tidak Ada	Beroperasi
Kayuara	Tidak Ada	Tidak Ada	Beroperasi
Lumpatan	Tidak Ada	Tidak Ada	Tidak Ada
Bailangu	Tidak Ada	Tidak Ada	Tidak Ada
Muara Teladan	Tidak Ada	Tidak Ada	Tidak Ada
Bandar Jaya	Tidak Ada	Tidak Ada	Tidak Ada
Lumpatan II	Tidak Ada	Tidak Ada	Tidak Ada
Bailangu Timur	Tidak Ada	Tidak Ada	Tidak Ada

Sumber: Pendataan Desa Cantik 2024-2025



### 6.3 KOMUNIKASI

**Tabel 6.3.1** Jumlah Menara Telepon seluler dan Operator Layanan Komunikasi Telepon Seluler Menurut Desa/Kelurahan di Kecamatan Sekayu, 2024

Desa/Kelurahan	Jumlah Menara Telepon seluler	Jumlah Operator Layanan Komunikasi Telepon Seluler
(1)	(2)	(3)
Rimbah Ukur	2	3
Sungai Medak	1	3
Sungai Batang	–	3
Sukarami	3	3
Soak Baru	2	3
Balai Agung	6	3
Serasan Jaya	1	3
Kayuara	3	3
Lumpatan	1	3
Bailangu	2	3
Muara Teladan	2	3
Bandar Jaya	2	3
Lumpatan II	2	3
Bailangu Timur	1	3
<b>Sekayu</b>	<b>28</b>	<b>42</b>

Sumber: Pendataan Desa Cantik, 2024-2025



**Tabel 6.3.2 Kekuatan Sinyal Telepon Seluler dan Jenis Sinyal Internet Telepon Seluler Menurut Desa/Kelurahan di Kecamatan Sekayu, 2024**

<b>Desa/Kelurahan</b>	<b>Kekuatan Sinyal Telepon Seluler</b>	<b>Jenis Sinyal Internet Telepon Seluler</b>
(1)	(2)	(3)
Rimbah Ukur	Sinyal kuat	4G/LTE
Sungai Medak	Sinyal kuat	4G/LTE
Sungai Batang	Sinyal lemah	4G/LTE
Sukarami	Sinyal sangat kuat	4G/LTE
Soak Baru	Sinyal kuat	4G/LTE
Balai Agung	Sinyal kuat	4G/LTE
Serasan Jaya	Sinyal sangat kuat	4G/LTE
Kayuara	Sinyal kuat	4G/LTE
Lumpatan	Sinyal kuat	4G/LTE
Bailangu	Sinyal sangat kuat	4G/LTE
Muara Teladan	Sinyal kuat	4G/LTE
Bandar Jaya	Sinyal kuat	4G/LTE
Lumpatan II	Sinyal Sangat kuat	4G/LTE
Bailangu Timur	Sinyal kuat	4G/LTE

Sumber: Pendataan Desa Cantik 2024-2025





# BAB VII

## PERBANKAN, KOPERASI, DAN PERDAGANGAN





## ULASAN

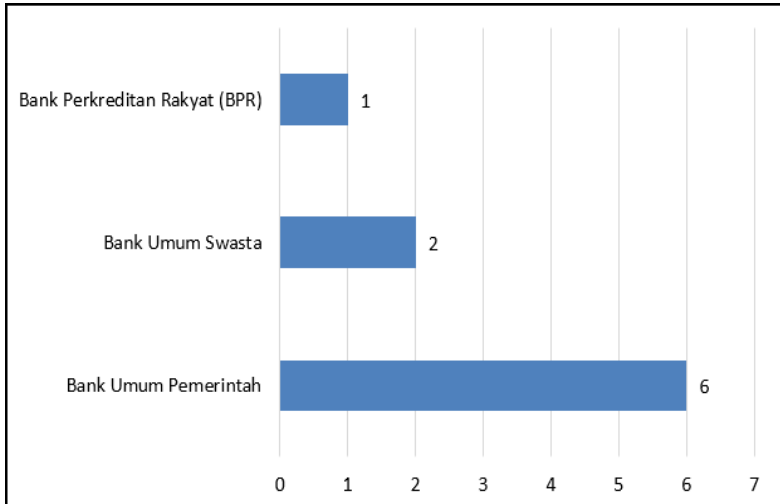
Sampai tahun 2024, Jumlah Usaha di Kecamatan Sekayu, untuk pasar dengan bangunan permanen sebanyak 4 unit usaha, pasar dengan bangunan semi permanen sebanyak 2 unit usaha, minimarket/swalayan/supermarket ada 42 unit usaha, rumah makan/restoran sebanyak 51 unit usaha, warung/kedai makanan sebanyak 288 unit usaha dan toko/warung kelontong sebanyak 879 unit usaha. Untuk lebih jelasnya dapat di lihat di tabel 7.3.1 di bawah ini.

Selain itu, di Kecamatan Sekayu hanya terdapat 6 Bank Umum Pemerintah dan terdapat 3 unit KUD.



**Gambar 7.1**

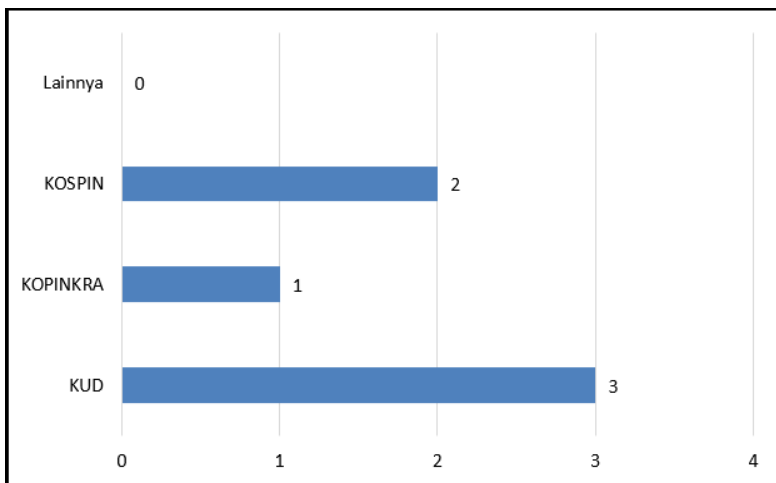
**Banyaknya Sarana Lembaga Keuangan Bank Menurut Jenis Bank di Kecamatan Sekayu, 2024**



Sumber: BPS, Pendataan Potensi Desa (Podes)



**Gambar 7.2** Banyaknya Koperasi Aktif Menurut Menurut Jenis Koperasi di Kecamatan Sekayu, 2024



Sumber: BPS, Pendataan Potensi Desa (Podes)



## 7.1 PERBANKAN

**Tabel 7.1. Banyaknya Sarana Lembaga Keuangan Bank Menurut Desa/Kelurahan dan Jenis Bank di Kecamatan Sekayu, 2024**

Desa/Kelurahan	Bank Umum Pemerintah	Bank Umum Swasta	Bank Perkreditan Rakyat (BPR)
(1)	(2)	(3)	(4)
Rimbah Ukur	–	–	–
Sungai Medak	–	–	–
Sungai Batang	–	–	–
Sukarami	–	–	–
Soak Baru	–	–	–
Balai Agung	4	1	–
Serasan Jaya	2	1	1
Kayuara	–	–	–
Lumpatan	–	–	–
Bailangu	–	–	–
Muar Teladan	–	–	–
Bandar Jaya	–	–	–
Lumpatan II	–	–	–
Bailangu Timur	–	–	–
<b>Sekayu</b>	<b>6</b>	<b>2</b>	<b>1</b>

Sumber: BPS, Pendataan Potensi Desa (Podes)



## 7.2 KOPERASI

**Tabel 7.2** Banyaknya Koperasi Aktif Menurut Desa/Kelurahan dan Jenis Koperasi di Kecamatan Sekayu, 2024

Desa/Kelurahan	Koperasi Unit Desa (KUD)	Koperasi Industri Kecil dan Kerajinan Rakyat (Kopinkra)
(1)	(2)	(3)
Rimbah Ukur	–	–
Sungai Medak	–	–
Sungai Batang	–	–
Sukarami	–	–
Soak Baru	1	–
Balai Agung	–	–
Serasan Jaya	1	1
Kayuara	–	–
Lumpatan	1	–
Bailangu	–	–
Muara Teladan	–	–
Bandar Jaya	–	–
Lumpatan II	–	–
Bailangu Timur	–	–
<b>Sekayu</b>	<b>3</b>	<b>1</b>



Lanjutan Tabel 7.2

<b>Desa/Kelurahan</b>	<b>Koperasi Simpan Pinjam (Kospin)</b>	<b>Koperasi Lainnya</b>
(1)	(4)	(5)
Rimbah Ukur	1	–
Sungai Medak	–	–
Sungai Batang	–	–
Sukarami	–	–
Soak Baru	–	–
Balai Agung	–	–
Serasan Jaya	1	–
Kayuara	–	–
Lumpatan	–	–
Bailangu	–	–
Muara Teladan	–	–
Bandar Jaya	–	–
Lumpatan II	–	–
Bailangu Timur	–	–
<b>Sekayu</b>	<b>2</b>	<b>–</b>

Sumber: BPS, Pendataan Potensi Desa (Podes)



### 7.3 PERDAGANGAN

**Tabel 7.3.1 Banyaknya Sarana Perdagangan Menurut Desa/Kelurahan dan Jenis Sarana Perdagangan di Kecamatan Sekayu, 2024**

Desa/Kelurahan	Kelompok Pertokoan	Pasar dengan Bangunan Permanen	Pasar dengan Bangunan Semi Permanen
(1)	(2)	(3)	(4)
Rimbah Ukur	–	–	–
Sungai Medak	–	–	1
Sungai Batang	–	–	–
Sukarami	–	–	–
Soak Baru	–	–	–
Balai Agung	6	3	1
Serasan Jaya	3	–	–
Kayuara	3	1	–
Lumpatan	–	–	–
Bailangu	–	–	–
Muara Teladan	–	–	–
Bandar Jaya	–	–	–
Lumpatan II	–	–	–
Bailangu Timur	–	–	–
<b>Sekayu</b>	<b>12</b>	<b>4</b>	<b>2</b>



Lanjutan Tabel 7.3.1

Desa/Kelurahan	Pasar tanpa Bangunan	Mini Market/ Swalayan/ Supermarket	Restoran/ Rumah Makan
(1)	(5)	(6)	(7)
Rimbah Ukur	–	–	–
Sungai Medak	–	–	–
Sungai Batang	–	1	–
Sukarami	–	1	2
Soak Baru	–	1	5
Balai Agung	–	13	12
Serasan Jaya	–	11	15
Kayuara	–	6	9
Lumpatan	–	2	3
Bailangu	1	2	2
Muara Teladan	–	2	–
Bandar Jaya	1	1	1
Lumpatan II	–	1	–
Bailangu Timur	1	1	2
<b>Sekayu</b>	<b>3</b>	<b>42</b>	<b>51</b>



Lanjutan Tabel 7.3.1

Desa/Kelurahan	Warung/ Kedai Makanan	Toko/ Warung Kelontong
(1)	(8)	(9)
Rimbah Ukur	10	70
Sungai Medak	4	17
Sungai Batang	4	9
Sukarami	10	60
Soak Baru	35	77
Balai Agung	86	175
Serasan Jaya	30	25
Kayuara	25	60
Lumpatan	15	89
Bailangu	6	53
Muara Teladan	8	136
Bandar Jaya	20	10
Lumpatan II	24	16
Bailangu Timur	11	82
<b>Sekayu</b>	<b>288</b>	<b>879</b>

Sumber: BPS, Pendataan Potensi Desa (Podes)



**Tabel 7.3.2 Banyaknya Industri Menurut Desa/Kelurahan dan Jenis Sarana Perdagangan di Kecamatan Sekayu, 2021**

Desa/Kelurahan	Industri Kulit	Industri Furnitur dari Kayu	Industri Barang Logam
(1)	(2)	(3)	(4)
Rimbah Ukur	–	4	3
Sungai Medak	–	2	1
Sungai Batang	–	2	1
Sukarami	–	4	3
Soak Baru	–	4	1
Balai Agung	–	2	3
Serasan Jaya	–	5	3
Kayuara	–	3	3
Lumpatan	–	7	2
Bailangu	–	–	–
Muara Teladan	–	5	1
Bandar Jaya	–	4	–
Lumpatan II	–	2	–
Bailangu Timur	–	3	–
<b>Sekayu</b>	<b>–</b>	<b>47</b>	<b>21</b>



Lanjutan Tabel 7.3.2

Desa/Kelurahan	Industri Tekstil	Industri Pakaian Jadi	Industri Barang Galian Bukan Logam/ Industri Gerabah/ Keramik/ Batu Bata
(1)	(5)	(6)	(7)
Rimbah Ukur	–	–	–
Sungai Medak	–	–	2
Sungai Batang	–	2	–
Sukarami	–	4	1
Soak Baru	–	5	–
Balai Agung	4	20	–
Serasan Jaya	–	10	–
Kayuara	–	3	–
Lumpatan	–	5	–
Bailangu	–	2	–
Muara Teladan	–	6	–
Bandar Jaya	–	–	–
Lumpatan II	–	4	–
Bailangu Timur	–	–	–
<b>Sekayu</b>	<b>4</b>	<b>61</b>	<b>3</b>



Lanjutan Tabel 7.3.2

Desa/Kelurahan	Industri Kayu, barang dari Kayu	Industri Makanan	Industri Minuman
(1)	(8)	(9)	(10)
Rimbah Ukur	–	3	–
Sungai Medak	–	1	1
Sungai Batang	–	4	–
Sukarami	2	5	3
Soak Baru	2	5	3
Balai Agung	–	6	2
Serasan Jaya	5	2	4
Kayuara	3	5	4
Lumpatan	9	11	3
Bailangu	–	1	4
Muara Teladan	1	10	5
Bandar Jaya	–	8	6
Lumpatan II	2	5	7
Bailangu Timur	3	6	6
<b>Sekayu</b>	<b>27</b>	<b>72</b>	<b>48</b>



Lanjutan Tabel 7.3.2

Desa/Kelurahan	Industri Pengolahan Tembakau	Industri Kertas	Industri Percetakan dan Reproduksi Media Rekaman
(1)	(11)	(12)	(13)
Rimbah Ukur	–	–	–
Sungai Medak	–	–	1
Sungai Batang	–	–	–
Sukarami	–	–	–
Soak Baru	–	–	1
Balai Agung	–	–	3
Serasan Jaya	–	–	1
Kayuara	–	–	1
Lumpatan	–	–	–
Bailangu	–	–	1
Muara Teladan	–	–	–
Bandar Jaya	–	–	1
Lumpatan II	–	–	–
Bailangu Timur	–	–	–
<b>Sekayu</b>	–	–	9



Lanjutan Tabel 7.3.2

Desa/Kelurahan	Industri Alat Angkut Lainnya	Industri Kerajinan Dan Lainnya	Reparasi dan Pemasangan Mesin	Industri Lainnya
(1)	(14)	(15)	(16)	(17)
Rimbah Ukur	–	–	–	–
Sungai Medak	–	–	–	–
Sungai Batang	–	–	–	–
Sukarami	–	–	–	–
Soak Baru	2	–	–	–
Balai Agung	–	–	–	–
Serasan Jaya	–	–	3	–
Kayuara	–	–	–	–
Lumpatan	–	–	–	–
Bailangu	2	–	–	–
Muara Teladan	8	3	2	–
Bandar Jaya	–	–	–	–
Lumpatan II	–	–	–	–
Bailangu Timur	–	–	2	–
<b>Sekayu</b>	<b>12</b>	<b>3</b>	<b>7</b>	<b>–</b>

Sumber: BPS, Pendataan Potensi Desa (Podes) 2021







SATU DATA  
INDONESIA