



PEMERINTAH KABUPATEN
MUSI BANYUASIN

STATISTIK KECAMATAN JIRAK JAYA

Statistics of Jirak Jaya Subdistrict

2022



SATU DATA
INDONESIA



PEMERINTAH KABUPATEN
MUSI BANYUASIN

STATISTIK KECAMATAN JIRAK JAYA

Statistics of Jirak Jaya Subdistrict

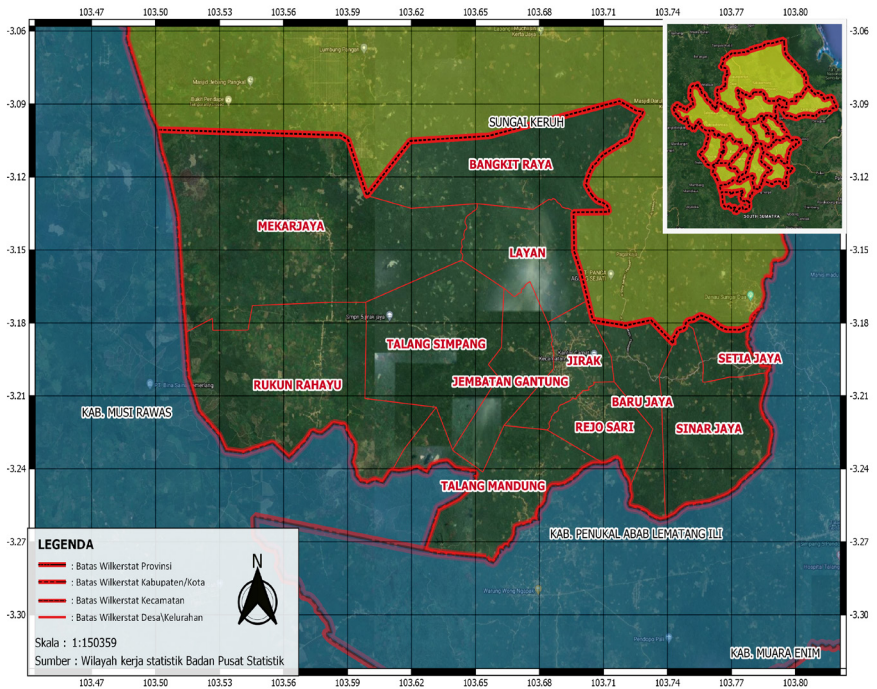
2022



SATU DATA
INDONESIA

PETA WILAYAH KECAMATAN JIRAK JAYA

MAP OF JIRAK JAYA SUBDISTRICT





KATA PENGANTAR

Publikasi Statistik Kecamatan Jirak Jaya berfungsi untuk menyajikan data dan informasi bagi publik dan stakeholder dalam pembangunan Kabupaten Musi Banyuasin. Publikasi ini berisikan data Profil Daerah Kabupaten Musi Banyuasin secara garis besar yang menggambarkan tentang kondisi geografis, pemerintahan, kependudukan, infrastruktur dan lain-lainnya sebagai bahan perencanaan untuk pembangunan masa kini dan di masa yang akan datang.

Publikasi ini dapat terwujud berkat kerja sama dan bantuan dari berbagai pihak baik instansi pemerintah maupun swasta. Kepada semua pihak yang telah memberikan bantuan disampaikan penghargaan dan terima kasih yang sebesar – besarnya

Walaupun publikasi ini telah disiapkan sebaik-baiknya, namun disadari masih ada kekurangan dan kesalahan yang terjadi. Untuk perbaikan publikasi ini, tanggapan dan saran yang bersifat konstruktif dari para pemakai sangat diharapkan.

Sekayu, November 2022
Kepala Dinas Komunikasi dan Informatika
Kabupaten Musi Banyuasin

Herryandy Sinulingga, AP



PREFACE

Statistics of Jirak Jaya Subdistrict serves to present data and information for the public and stakeholders in the development of Musi Banyuasin Regency. This publication contains data from the Regional Profile of Musi Banyuasin Regency which outlines geographical conditions, government, population, infrastructure and others as material for planning for present and future development.

This comprehensive publication has been made possible with the assistance and contribution from several governmental institutions and private organizations. To all parties who have been involved in the preparation of this publication, I would like to express my sincerest appreciation and gratitude.

Comments and constructive suggestions for the improvement of this publication are always welcome.

*Sekayu, November 2022
Head of Communication and Information Service
Musi Banyuasin Regency*

Herryandy Sinulingga, AP

DAFTAR ISI / CONTENTS

	Halaman <i>Page</i>
Kata Pengantar/ <i>Preface</i>	v
Daftar Isi/ <i>Contents</i>	vii
Daftar Tabel/ <i>List Of Tables</i>	ix
Daftar Gambar/ <i>List Of Figures</i>	xvii
1. Geografi dan Iklim/ <i>Geography and Climate</i>	1
2. Pemerintahan/ <i>Government</i>	9
3. Penduduk dan Ketenagakerjaan/ <i>Population</i>	19
4. Sosial dan Kesejahteraan Rakyat/ <i>Social and Welfare</i>	29
5. Pertanian/ <i>Agriculture</i>	73
6. Pariwisata, Transportasi, dan Komunikasi/ <i>Tourism, Transportation, and Communication</i>	91
7. Perbankan, Koperasi, dan Perdagangan/ <i>Banking, Cooperative, and Trade</i>	103

DAFTAR TABEL/LIST OF TABLES

	Halaman Page
1.1	Luas Daerah dan Persentase terhadap Luas Kecamatan di Kecamatan Jirak Jaya, 2021 <i>Total Area and Percentage to Subdistrict Area in Jirak Jaya Subdistrict, 2021</i> 6
1.2	Tinggi Wilayah dan Jarak ke Ibukota Kecamatan Jirak Jaya Menurut Desa/Kelurahan di Kecamatan Jirak Jaya, 2021 <i>Altitude and Distance to the Capital of Jirak Jaya Subdistrict by Village in MSanga Desa Subdistrict, 2021</i> 7
1.3	Nama Kepala Desa/Lurah dan Alamat Kantor masing-masing Desa/Kelurahan di Kecamatan Jirak Jaya, 2021 <i>Name of Village Head/Lurah and Office Address of Village/Kelurahan in Jirak Jaya Subdistrict, 2021</i> 8
2.1	WILAYAH ADMINISTRATIF ADMINISTRATIVE AREA
2.1.1	Jumlah Jenjang dan Satuan Lingkungan Setempat (SLS) Menurut Desa/Kelurahan di Kecamatan Jirak Jaya, 2021 <i>Number of Level and Local Environmental Units (SLS) by Village in Jirak Jaya Subdistrict, 2021</i> 14
2.2	APARAT PEMERINTAH GOVERNMENT APPARATUS
2.2.1	Kelengkapan Aparat Pemerintah Desa di Kecamatan Jirak Jaya, 2021 <i>Completeness of Village Government Apparatus in Jirak Jaya Subdistrict, 2021</i> 15
2.2.2	Jumlah Aparat Pemerintah Desa di Kecamatan Jirak Jaya, 2021 <i>Number of Village Government Apparatus in Jirak Jaya Subdistrict, 2021</i> 16
2.2.3	Status dan Klasifikasi Desa/Kelurahan di Kecamatan Jirak Jaya, 2021 <i>Status and Classification of Village in Jirak Jaya Subdistrict, 2021</i> 17

3.1	Penduduk, Laju Pertumbuhan Penduduk, Distribusi Persentase Penduduk, Kepadatan Penduduk, Rasio Jenis Kelamin Penduduk Menurut Desa/Kelurahan di Kecamatan Jirak Jaya, 2021 <i>Population, Population Growth Rate, Percentage Distribution of Population, Population Density, and Population Sex Ratio by Village in Jirak Jaya Subdistrict, 2021</i>	25
3.2	Jumlah Penduduk Menurut Kelompok Umur dan Jenis Kelamin di Kecamatan Jirak Jaya, 2021 <i>Population By Age Groups and Gender in Kecamatan Jirak Jaya, 2021</i>	28
4.1	PENDIDIKAN EDUCATION	
4.1.1	Banyaknya Desa/Kelurahan yang Memiliki Fasilitas Sekolah Menurut Tingkat Pendidikan di Kecamatan Jirak Jaya, 2019-2021 <i>Number of Village which have Education Facilities by Education Level in Jirak Jaya Subdistrict, 2021</i>	37
4.1.2	Jumlah Sekolah Menurut Tingkat Pendidikan di Kecamatan Jirak Jaya, 2021 <i>Number of Schools by Education Level in Jirak Jaya Subdistrict, 2021</i> .	38
4.1.3	Jumlah Guru Menurut Tingkat Pendidikan di Kecamatan Jirak Jaya, 2021 <i>Number of Teachers by Education Level in Jirak Jaya Subdistrict, 2021</i>	39
4.1.4	Jumlah Murid Menurut Tingkat Pendidikan di Kecamatan Jirak Jaya, 2021 <i>Number of Pupils by Education Level in Jirak Jaya Subdistrict, 2021</i>	40
4.1.5	Jumlah Akademi/Perguruan Tinggi Menurut Desa/Kelurahan di Kecamatan Jirak Jaya, 2021 <i>Number of Academy/University by Village in Jirak Jaya Subdistrict, 2021</i>	41
4.1.6	Kemudahan untuk Mencapai Sarana Pendidikan Terdekat bagi Desa/Kelurahan yang Tidak Ada Sarana Pendidikan Menurut Desa/Kelurahan di Kecamatan Sangan Desa, 2021 <i>Ease of Reaching the nearest Educational Facilities for Villages/ Urbans that do not have Educational Facilities by Village/Kelurahan in Jirak Jaya Subdistrict, 2021</i>	42

**4.2 KESEHATAN
HEALTH**

4.2.1	Banyaknya Desa/Kelurahan yang Memiliki Sarana Kesehatan di Kecamatan Jirak Jaya, 2021 <i>Number of Village which have Health Facilities in Jirak Jaya Subdistrict, 2019-2021</i>	44
4.2.2	Banyaknya Warga Penderita Gizi Buruk Menurut Desa/ Kelurahan di Kecamatan Jirak Jaya, 2020 dan 2021 <i>Number of People with Malnutrition According to the Village in Jirak Jaya Subdistrict, 2020 and 2021</i>	45
4.2.3	Banyaknya Sarana Kesehatan Menurut Desa/Kelurahan dan Jenis Sarana Kesehatan di Kecamatan Sangan Desa, 2021 <i>ENumber of Healthy Facilities by Village/Kelurahan and By Healthy Facilities in Jirak Jaya Subdistrict, 2021</i>	46
4.2.4	Kemudahan untuk Mencapai Sarana Kesehatan Terdekat bagi Desa/Kelurahan yang Tidak Ada Sarana Kesehatan Menurut Desa/ Kelurahan di Kecamatan Sangan Desa, 2021 <i>Ease of Reaching the nearest HealthyFacilities for Villages/Urbansthat do not have Healthy Facilities by Village/Kelurahan in Jirak Jaya Subdistrict, 2021</i>	50
4.2.5	Jumlah Tenaga Kesehatan di Kecamatan Jirak Jaya, 2021 <i>Number of Health Human Resources b in Jirak Jaya Subdistrict, 2021.</i>	54

**4.3 PERUMAHAN DAN LINGKUNGAN
HOUSING AND ENVIRONMENT**

4.3.1	Banyaknya Desa/Kelurahan Menurut Sumber Air Minum Sebagian Besar Keluarga di Kecamatan Jirak Jaya , 2019–2021 <i>Number of Villages/Kelurahan by Drinking Water Source of Majority Family in Jirak Jaya Subdistrict, 2019–2021</i>	55
4.3.2	Banyaknya Keluarga Menurut Desa/Kelurahan dan Jenis Pengguna Listrik di Kecamatan Jirak Jaya, 2021 <i>Number of Family by Villages/Kelurahan and Type of Electricity Consumer in Jirak Jaya Subdistrict, 2021</i>	56

4.3.3	Banyaknya Desa/Kelurahan Menurut Sumber Penerangan Jalan Utama Desa/Kelurahan di Kecamatan Jirak Jaya, 2019–2021 <i>Number of Villages/Kelurahan by Source of Villages/Kelurahan's Main Street Illumination in Jirak Jaya Subdistrict, 2019–2021</i>	57
4.3.4	Banyaknya Desa/Kelurahan Menurut Penggunaan Fasilitas Tempat Buang Air Besar Sebagian Besar Keluarga di Kecamatan Jirak Jaya, 2019-2021 <i>Number of Villages/ Kelurahan by Use of Defecation Facilities for Most Families in Jirak Jaya District, 2019-2021</i>	58
4.3.5	Banyaknya Desa/Kelurahan Menurut Jenis Bahan Bakar untuk Memasak yang Digunakan Keluarga di Kecamatan Jirak Jaya, 2021 <i>Number of Villages/Kelurahan by Type of Cooking Fuel Used by Family in Jirak Jaya Subdistrict, 2021</i>	59
4.4	AGAMA & SOSIAL LAINNYA RELIGION & OTHER SOCIAL AFFAIRS	
4.4.1	Jumlah Tempat Peribadatan Menurut Desa/Kelurahan di Kecamatan Jirak Jaya, 2021 <i>Number of Worship Places by Villages/Kelurahan in Jirak Jaya Subdistrict, 2021</i>	60
4.4.2	Banyaknya Kejadian Bencana Alam Menurut Desa/Kelurahan dan Jenis Bencana Alam di Kecamatan Jirak Jaya, 2021 <i>Number of Natural Disasters by Village/Kelurahan and Types of Natural Disasters in Jirak Jaya District, 2021</i>	62
4.4.3	Banyaknya Korban Jiwa Akibat Bencana Alam Menurut Desa/ Kelurahan dan Jenis Bencana Alam di Kecamatan Jirak Jaya, 2021 <i>Number of Casualties Due to Natural Disasters by Village/Kelurahan and Types of Natural Disasters in Jirak Jaya District, 2021</i>	65
4.4.4	Keberadaan Fasilitas/Upaya Antisipasi/Mitigasi Bencana Alam Menurut Desa/Kelurahan di Kecamatan Jirak Jaya, 2021 <i>Number of Casualties Due to Natural Disasters by Village/Kelurahan and Types of Natural Disasters in Jirak Jaya District, 2021</i>	68

4.4.5	Banyaknya Desa/Kelurahan yang Memiliki Kelompok Kegiatan Olahraga Menurut Jenis Olahraga dan Ketersediaan Fasilitas/ Lapangan Olahraga di Kecamatan Jirak Jaya, 2021 <i>Number of Villages/ Kelurahan that Have Groups of Sports Activities by Type of Sports and Availability of Facilities/Sports Fields in Jirak Jaya District, 2021</i>	70
4.4.6	Banyaknya Embung Desa Menurut Desa/Kelurahan di Kecamatan Jirak Jaya, 2020 dan 2021 <i>Number of Village Embungs by Village/Kelurahan in Jirak Jaya District, 2020 and 2021</i>	71
4.4.7	Jumlah Kelompok Karang Taruna dan Anggotanya Menurut Desa/ Kelurahan di Kecamatan Jirak Jaya, 2021 <i>Number of Youth Organizations and Members by Village/Kelurahan in Jirak Jaya District, 2021</i>	72
5.1	Luas Panen Tanaman Sayuran dan Buah-buahan Semusim Menurut Jenis Tanaman di Kecamatan Jirak Jaya (ha), 2018–2021 <i>Harvested Area of Seasonal Vegetables and Fruits by Kind of Plant in Jirak Jaya Subdistrict (ha), 2018–2021</i>	78
5.2	Produksi Tanaman Sayuran dan Buah-buahan Semusim Menurut Jenis Tanaman di Kecamatan Jirak Jaya (kuintal), 2018–2021 <i>Production of Seasonal Vegetables and Fruits by Kind of Plant in Jirak Jaya Subdistrict (quintal), 2018–2021</i>	80
5.3	Luas Panen Tanaman Biofarmaka Menurut Jenis Tanaman di Kecamatan Jirak Jaya (m ²), 2018–2021 <i>Harvested Area of Medicinal Plants by Kind of Plant in Jirak Jaya Subdistrict (m²), 2018–2021</i>	82
5.4	Produksi Tanaman Biofarmaka Menurut Jenis Tanaman di Kecamatan Jirak Jaya (kg), 2018–2021 <i>Production of Medicinal Plants by Kind of Plant in Jirak Jaya Subdistrict (kg), 2018–2021</i>	83
5.5	Luas Panen Tanaman Hias Menurut Jenis Tanaman di Kecamatan Jirak Jaya (m ²), 2018–2021 <i>Harvested Area of Ornamental Plants by Kind of Plant in Jirak Jaya Subdistrict (m²), 2018–2021</i>	84

5.6	Produksi Tanaman Hias Menurut Jenis Tanaman di Kecamatan Jirak Jaya (tangkai), 2018–2021 <i>Production of Ornamental Plants by Kind of Plant in Jirak Jaya Subdistrict (stalks), 2018–2021</i>	85
5.7	Produksi Buah-Buahan dan Sayuran Tahunan Menurut Jenis Tanaman di Kecamatan Jirak Jaya (kuintal), 2018–2021 <i>Production of Annual Fruits and Vegetables by Kind of Plant in Jirak Jaya Subdistrict (quintal), 2018–2021</i>	86
5.8	Luas Lahan Sawah (ha) Menurut Sistem Pengairan di Kecamatan Jirak Jaya, 2021 <i>Area of Wetland (ha) by Irrigation System in Jirak Jaya Subdistrict, 2021</i>	88
5.9	Luas Lahan Sawah (ha) Menurut Penggunaan Lahan di Kecamatan Jirak Jaya, 2021 <i>Area of Wetland (ha) by Land Area in Jirak Jaya Subdistrict, 2021</i>	89
6.1	PARIWISATA TOURISM	
6.1.1	Jumlah Sarana Akomodasi Menurut Desa/Kelurahan dan Jenis Akomodasi di Kecamatan Jirak Jaya, 2021 <i>Number of Accomodation Facilities by Villages/Kelurahan and Type of Accomodation in Jirak Jaya Subdistrict, 2021</i>	96
6.2	TRANSPORTASI TRANSPORTATION	
6.2.1	Prasarana dan Sarana Transportasi Antar Desa/Kelurahan Menurut Desa/Kelurahan di Kecamatan Jirak Jaya, 2021 <i>Inter-Villages/Kelurahan Transportation Infrastructure and Facilities by Villages/Kelurahan in Jirak Jaya Subdistrict, 2021</i>	97
6.2.2	Keberadaan Kantor Pos/ Pos Pembantu/ Rumah Pos dan Perusahaan/ Agen Jasa Ekspedisi Swasta Menurut Desa/Kelurahan di Kecamatan Jirak Jaya, 2021 <i>Number of Post Office / Expedition by Village/Kelurahan in Jirak Jaya Subdistrict, 2021</i>	99

**6.3 KOMUNIKASI
COMMUNICATION**

6.3.1	Jumlah Menara Telepon seluler dan Operator Layanan Komunikasi Telepon Seluler Menurut Desa/Kelurahan di Kecamatan Jirak Jaya, 2021 <i>Number of Base Transceiver Station (BTS) and Cellular Phone Communication Service Operators by Villages/Kelurahan in Jirak Jaya Subdistrict, 2021</i>	100
6.3.2	Kekuatan Sinyal Telepon Seluler dan Jenis Sinyal Internet Telepon Seluler Menurut Desa/Kelurahan di Kecamatan Jirak Jaya, 2021 <i>The Strenght of Celular Phone Signal by Villages/Kelurahan in Jirak Jaya Subdistrict, 2021</i>	101

**7.1 PERBANKAN
BANKING**

7.1.1	Banyaknya Sarana Lembaga Keuangan Bank Menurut Desa/Kelurahan dan Jenis Bank di Kecamatan Jirak Jaya, 2021 <i>Number of Bank by Villages/Kelurahan and Type of Bank in Jirak Jaya Subdistrict, 2021</i>	108
-------	--	-----

7.2 Koperasi
COOPERATIVE

7.1.2	Banyaknya Koperasi Aktif Menurut Menurut Desa/Kelurahan dan Jenis Koperasi di Kecamatan Jirak Jaya, 2021 <i>Number of Cooperative by Villages/Kelurahan and Type of Cooperative in Jirak Jaya Subdistrict, 2021</i>	109
-------	--	-----

7.3 PERDAGANGAN
TRADE

7.1.3	Banyaknya Sarana Perdagangan Menurut Desa/Kelurahan dan Jenis Sarana Perdagangan di Kecamatan Jirak Jaya, 2021 <i>Number of Trade Facilities by Villages/Kelurahan and Type of Trade Facilities in Jirak Jaya Subdistrict, 2021</i>	111
-------	--	-----

7.1.4	Banyaknya Industri Menurut Desa/Kelurahan di Kecamatan Jirak Jaya, 2021 <i>Number of Industry by Villages/Kelurahan in Jirak Jaya Subdistrict, 2021</i>	114
-------	--	-----

DAFTAR GAMBAR/LIST OF FIGURES

		Halaman <i>Page</i>
1.1	Luas Daerah menurut Desa/Kelurahan (%), 2021 <i>Total Area by Village/Kelurahan (%), 2021</i>	4
1.2	Jarak ke Ibukota Kecamatan Menurut Desa/Kelurahan di Kecamatan Jirak Jaya (km), 2021 <i>Distance to the Subdistrict Capital by Village/Kelurahan in Jirak Jaya Subdistrict (km), 2021</i>	5
2.1	Jumlah Jenjang dan Satuan Lingkungan Setempat (SLS) Menurut Desa/Kelurahan di Kecamatan Jirak Jaya, 2021 <i>Number of Level and Local Environmental Units (SLS) by Village in Jirak Jaya Subdistrict, 2021</i>	12
2.2	Jumlah Aparat Pemerintah Desa di Kecamatan Jirak Jaya, 2021 <i>Number of Village Government Apparatus in Jirak Jaya Subdistrict, 2021</i>	13
3.1	Laju Pertumbuhan Penduduk Menurut Desa/Kelurahan, 2021 <i>Population and Population Growth by Village/ Kelurahan, 2021</i>	23
3.2	Jumlah Penduduk Menurut Kelompok umur dan Jenis Kelamin di Kecamatan Jirak Jaya, 2021 <i>Population Growth by Age Groups and Gender in Jirak Jaya Subdistrict, 2021</i>	24
4.1	Banyaknya Desa/Kelurahan yang Memiliki Fasilitas Sekolah Menurut Tingkat Pendidikan di Kecamatan Jirak Jaya, 2019-2021 <i>Number of Village which have Education Facilities by Education Level in Jirak Jaya Subdistrict, 2021</i>	35
4.2	Banyaknya Desa/Kelurahan yang Memiliki Sarana Kesehatan di Kecamatan Jirak Jaya, 2021 <i>Number of Village whivh have Health Facilities in Jirak Jaya Subdistrict, 2019-2021</i>	36
5.1	Luas Panen Tanaman Sayuran dan Buah-buahan Semusim Menurut Jenis Tanaman di Kecamatan Jirak Jaya (ha), 2018–2021 <i>Harvested Area of Seasonal Vegetables and Fruits by Kind of Plant in Jirak Jaya Subdistrict (ha), 2018–2021</i>	76

5.2	Produksi Tanaman Sayuran dan Buah-buahan Semusim Menurut Jenis Tanaman di Kecamatan Jirak Jaya (kuintal), 2018–2021 <i>Production of Seasonal Vegetables and Fruits by Kind of Plant in Jirak Jaya Subdistrict (quintal), 2018–2021</i>	77
6.1	Jumlah Menara Telepon Selular (BTS) Menurut Desa/ Kelurahan di Kecamatan Jirak Jaya, 2021 <i>Number of Base Transceiver Station (BTS) by Village/ Kelurahan in Jirak Jaya Subdistrict, 2021</i>	94
6.2	Jumlah Operator Layanan Komunikasi Telepon Seluler Menurut Desa/Kelurahan di Kecamatan Jirak Jaya, 2021 <i>Number of Cellular Phone Communication Service Operators by Villages/Kelurahan in Jirak Jaya Subdistrict, 2021</i>	95
7.1	Banyaknya Sarana Lembaga Keuangan Bank Menurut Desa/ Kelurahan dan Jenis Bank di Kecamatan Jirak Jaya, 2021 <i>Number of Bank by Villages/Kelurahan and Type of Bank in Jirak Jaya Subdistrict, 2021</i>	106
7.2	Banyaknya Koperasi Aktif Menurut Menurut Desa/Kelurahan dan Jenis Koperasi di Kecamatan Jirak Jaya, 2021 <i>Number of Cooperative by Villages/Kelurahan and Type of Cooperative in Jirak Jaya Subdistrict, 2021</i>	107

BAB 1 **GEOGRAFI** **DAN IKLIM**

Geography and Climate



ULASAN

Keadaan Geografi, Kecamatan Jirak Jaya dengan Ibu Kota Kecamatan adalah Desa Tebing Bulang. Kecamatan Jirak Jaya dibagi dalam 12 wilayah desa dengan luas wilayah sekitar 238000 Ha / 238 Km². Jika dilihat dari luas setiap desa yang terdapat di Kecamatan Jirak Jaya, maka desa yang memiliki luas wilayah terbesar adalah Desa Jirak (dengan luas wilayah 39.000 Ha), sedangkan Desa Sinar jaya merupakan desa yang memiliki luas wilayah terkecil (yaitu 7.000 Ha).

Secara umum, Keadaan topografi wilayah Kecamatan Jirak Jaya sebagian besar terdiri dari dataran rendah dengan ketinggian kurang dari 60 meter di atas permukaan laut yang sebagian besar merupakan pemukiman penduduk yang berbatasan dengan Kecamatan Sungai Keruh. Untuk daerah yang berbatasan dengan Kabupaten PALI sebagian merupakan dataran tinggi dengan ketinggian bergelombang antara 56 meter sampai dengan 90 meter di atas permukaan laut. Batas-batas Kecamatan Jirak Jaya adalah sebagai berikut : sebelah utara dengan Kecamatan Plakat Tinggi, sebelah Selatan dengan Kabupaten PALI, sebelah Timur dengan Kecamatan Sungai Keruh dan Sebelah Barat dengan Kabupaten Musi Rawas.

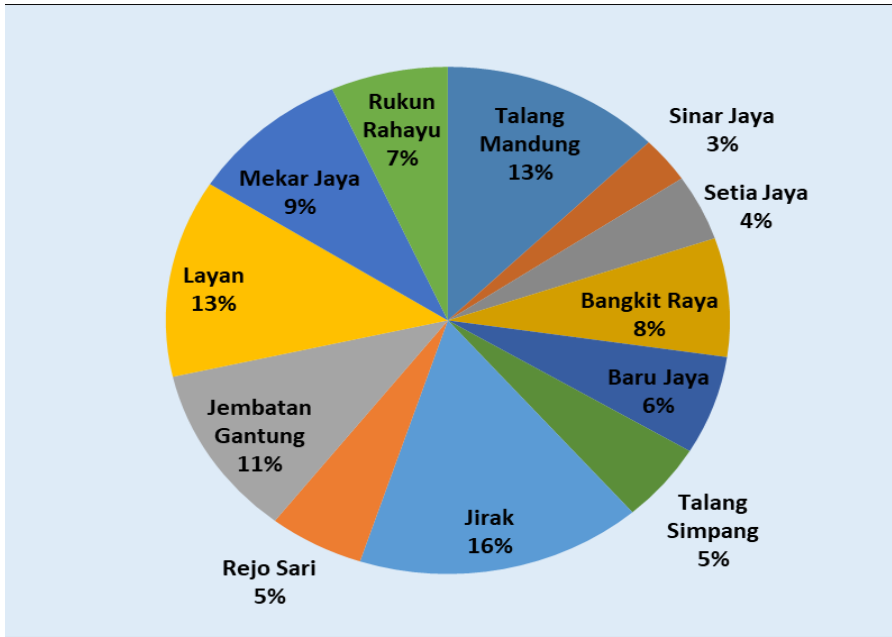
DESCRIPTION

Geographical Circumstances, Jirak Jaya District with the capital of the sub-district is Tebing Bulang Village. Jirak Jaya District is divided into 12 village areas with an area of about 238000 Ha / 238 Km². If The view from the area of each village in Jirak Jaya District, the village with the largest area is Jirak Village (with an area of 39,000 Ha), Then the Sinar Jaya Village is the village with the smallest area (7000 Ha).

In general, the topography of the Jirak Jaya sub-district consists mostly of lowlands with a height of less than 60 meters above sea level, most of which are residential areas bordering the Sungai Keruh sub-district. For the area bordering PALI Regency, part of it is a plateau with a wavy height between 56 meters to 90 meters above sea level. The boundaries of Jirak Jaya District are in the north with Plakat Tinggi District, in the south with PALI District, in the east with Sungai Keruh District and in the west with Musi Rawas District.

Gambar 1.1
Figures

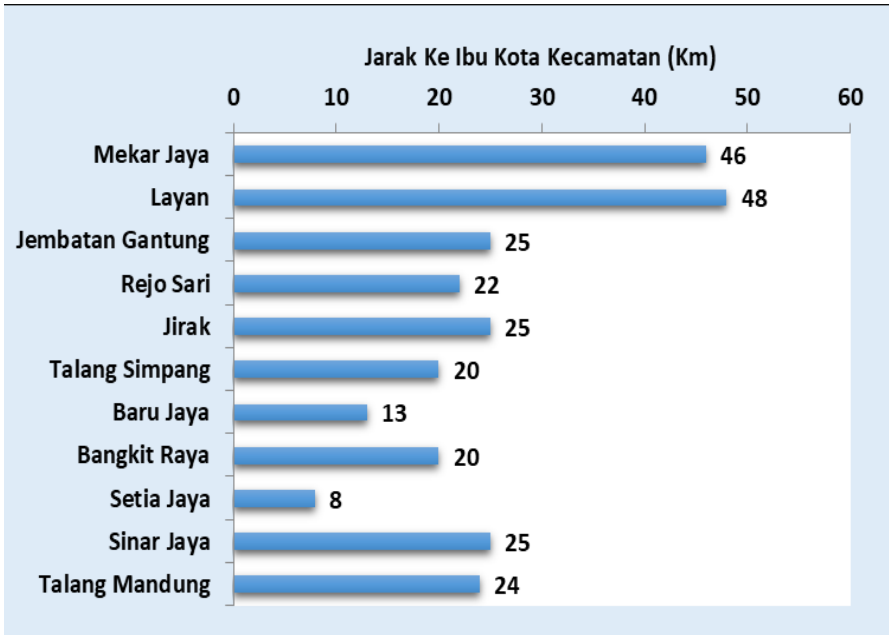
Luas Daerah menurut Desa/Kelurahan (%), 2021
Total Area by Village/Kelurahan (%), 2021



Sumber/Source: Kantor Kecamatan Jirak Jaya/ Jirak Jaya Subdistrict Office

Gambar 1.2
Figures

Jarak ke Ibukota Kecamatan Menurut Desa/Kelurahan di Kecamatan Jirak Jaya (km), 2021
Distance to the Subdistrict Capital by Village/Kelurahan in Jirak Jaya Subdistrict (km), 2021



Sumber/Source: Kantor Kecamatan Jirak Jaya/ Jirak Jaya Subdistrict Office

Tabel
Table 1.1

Luas Daerah dan Persentase terhadap Luas Kecamatan di Kecamatan Jirak Jaya, 2021
Total Area and Percentage to Subdistrict Area in Jirak Jaya Subdistrict, 2021

Desa/Kelurahan Village	Luas Total Area (km ² /sq.km)	Persentase terhadap Luas Kecamatan Percentage to Subdistrict Area (persen)
(1)	(2)	(3)
Talang Madung	30,00	12,61
Sinar Jaya	7,00	2,94
SetiaJaya	10,00	4,20
Bangkit Raya	18,00	7,56
Baru Jaya	15,00	6,30
Talang Simpang	12,00	5,04
Jirak	39,00	16,39
Rejo Sari	13,00	5,46
Jembatan Gantung	26,00	10,92
Layan	30,00	12,61
Mekarjaya	22,00	9,24
Rukun Rahayu	16,00	6,72
Jirak Jaya	238,00	100,00

Sumber/Source: Kantor Kecamatan Jirak Jaya/ Jirak Jaya Subdistrict Office

Tabel
Table 1.2

Tinggi Wilayah dan Jarak ke Ibukota Kecamatan Jirak Jaya Menurut Desa/Kelurahan di Kecamatan Jirak Jaya, 2021
Altitude and Distance to the Capital of Jirak Jaya Subdistrict by Village in MSanga Desa Subdistrict, 2021

Desa/Kelurahan Village	Tinggi Wilayah (mdpl) Attitude (m.a.sl)	Jarak ke Ibukota Kecamatan/ Distance to Subdistrict Capital
(1)	(2)	(3)
Talang Madung	82	27
Sinar Jaya	90	24
SetiaJaya	77	25
Bangkit Raya	73	8
Baru Jaya	88	20
Talang Simpang	80	13
Jirak	72	20
Rejo Sari	77	25
Jembatan Gantung	74	22
Layan	56	25
Mekarjaya	81	48
Rukun Rahayu	81	46

Sumber/Source: Kantor Kecamatan Jirak Jaya/ Jirak Jaya Subdistrict Office

Tabel
Table 1.3**Nama Kepala Desa/Lurah dan Alamat Kantor masing-masing Desa/Kelurahan di Kecamatan Jirak Jaya, 2021**
Name of Village Head/Lurah and Office Address of Village/Kelurahan in Jirak Jaya Subdistrict, 2021

Desa/Kelurahan Village	Nama Kepala Desa/Lurah Name of Village Head/Lurah	Alamat Kantor Desa/Kelurahan Address of Village/Kelurahan Office
(1)	(2)	(3)
Talang Madung	Lilin Ardini	Dusun 2 Desa Talang Mandung
Sinar Jaya	Alexander	Dusun 1 Desa Sinar Jaya
Setia Jaya	Mulyadi	Dusun 5 Desa Setia Jaya
Bangkit Raya	Sidik	Dusun 2 Desa Bangkit Raya
Baru Jaya	Eko Herwanto	Dusun 3 Desa Baru Jaya
Talang Simpang	Dermadi	Dusun 6 Desa Talang Simpang
Jirak	Iskandar Kamarullah	Dusun 6 Desa Jirak
Rejo Sari	Toni	Dusun 2 Desa Rejo Sari
Jembatan Gantung	Lukman	Dusun 1 Desa Jembatan Gantung
Layan	Rahadi	Dusun 1 Desa Layan
Mekarjaya	Herman	Dusun 3 Desa Mekar Jaya
Rukun Rahayu	Budiono	Dusun 5 Desa Rukun Rahayu

Sumber/Source: Kantor Kecamatan Jirak Jaya/ Jirak Jaya Subdistrict Office

BAB 2

PEMERINTAHAN

Government



ULASAN

Secara administratif Kecamatan Jirak Jaya sejak tahun 2019 terdiri dari 12 desa yang semuanya berstatus definitif, dengan satuan lingkungan setempat terkecil yaitu Dusun /RT dengan jumlah sebanyak 155 RT dan 62 Dusun. Jika dilihat dari Jumlah Satuan Lingkungan Setempat (SLS) adalah Desa Jirak sebanyak 31 SLS, Secara rinci dapat dilihat pada tabel 2.11.

Dari 12 Desa dan kelurahan yang ada semuanya telah mempunyai kelengkapan aparat pemerintahan desa seperti Kepala Desa, Sekretaris Desa, LPMD dan BPD. Secara rinci dapat dilihat pada tabel 2.2.1.

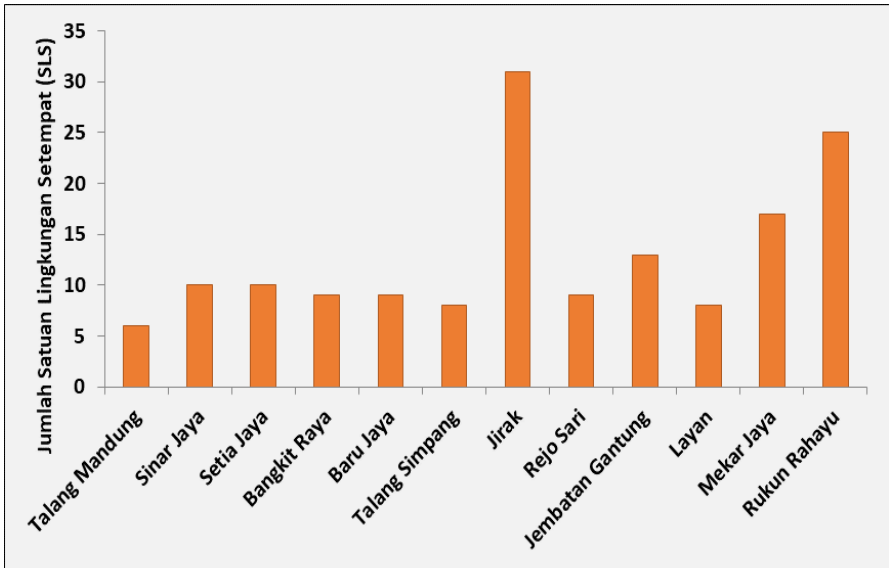
DESCRIPTION

Administratively, the Jirak Jaya District since 2019 consists of 12 villages, which have definitive status, with the smallest local environmental unit, namely Dusun / RT with a total of 155 RTs and 62 Villages. If viewed from the number of local environmental units (SLS), Jirak Village is 31 SLS, in detail it can be seen in table 2.11.

Of the 12 existing villages and sub-districts, all of them have complete village government such as the Village Head, Village Secretary, LPMD and BPD. In detail can be seen in table 2.2.1.

Gambar 2.1
Figures

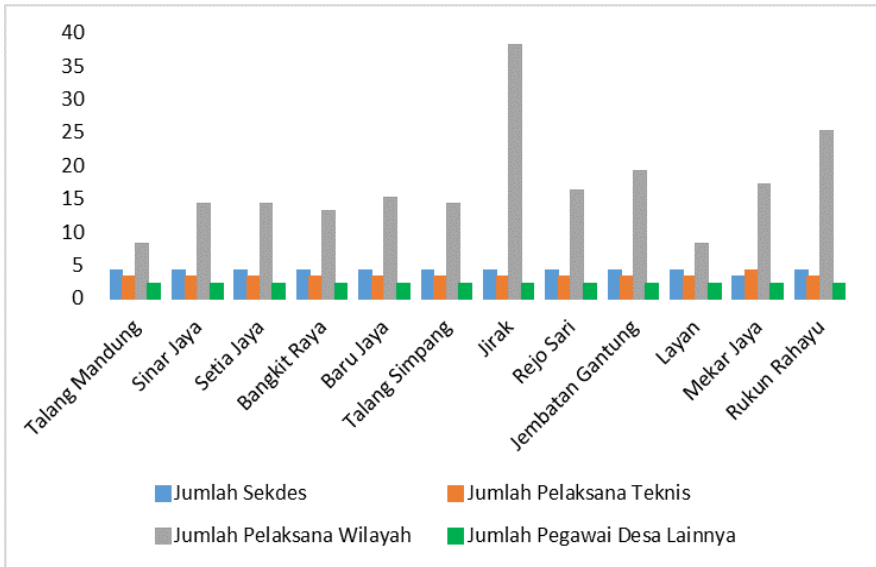
Jumlah Jenjang dan Satuan Lingkungan Setempat (SLS) Menurut Desa/Kelurahan di Kecamatan Jirak Jaya, 2021
Number of Level and Local Environmental Units (SLS) by Village in Jirak Jaya Subdistrict, 2021



Sumber/Source: BPS, Pendataan Potensi Desa (Podes) 2021/ BPS-Statistics Indonesia, Village Potential Data Collecting 2021

Gambar 2.2
Figures

Jumlah Aparat Pemerintah Desa di Kecamatan Jirak Jaya, 2021
Number of Village Government Apparatus in Jirak Jaya Subdistrict, 2021



Sumber/Source: BPS, Pendataan Potensi Desa (Podes) 2021/ BPS-Statistics Indonesia, Village Potential Data Collecting 2021

2.1 WILAYAH ADMINISTRATIF ADMINISTRATIVE AREA

Tabel 2.1.1 **Jumlah Jenjang dan Satuan Lingkungan Setempat (SLS) Menurut Desa/Kelurahan di Kecamatan Jirak Jaya, 2021**
Table 2.1.1 **Number of Level and Local Environmental Units (SLS) by Village in Jirak Jaya Subdistrict, 2021**

Desa/Kelurahan <i>Village/ Kelurahan</i>	Banyak jenjang SLS di bawah desa/kelurahan <i>Number of LS levels below the village/kelurahan</i>	Banyaknya SLS terkecil <i>Number of Local Environmental Units (SLS)</i>
(1)	(2)	(3)
Talang Madung	2	6
Sinar Jaya	2	10
Setia Jaya	2	10
Bangkit Raya	2	9
Baru Jaya	2	9
Talang Simpang	2	8
Jirak	2	31
Rejo Sari	2	9
Jembatan Gantung	2	13
Layan	2	8
Mekarjaya	2	17
Rukun Rahayu	2	25
Jirak Jaya	24	155

Sumber/Source: BPS, Pendataan Potensi Desa (Podes) 2021/BPS-Statistics Indonesia, Village Potential Data Collecting 2021

2.2 APARAT PEMERINTAH GOVERNMENT APPARATUS

Tabel 2.2.1 Kelengkapan Aparat Pemerintah Desa di Kecamatan Jirak Jaya, 2021
Table 2.2.1 Completeness of Village Government Apparatus in Jirak Jaya Subdistrict, 2021

Desa/Kelurahan Village/ Kelurahan	Kepala Desa/ Lurah	Sekretaris Desa	Ketua BPD
(1)	(2)	(3)	(4)
Talang Madung	Ada	Ada	Ada
Sinar Jaya	Ada	Ada	Ada
SetiaJaya	Ada	Ada	Ada
Bangkit Raya	Ada	Ada	Ada
Baru Jaya	Ada	Ada	Ada
Talang Simpang	Ada	Ada	Ada
Jirak	Ada	Ada	Ada
Rejo Sari	Ada	Ada	Ada
Jembatan Gantung	Ada	Ada	Ada
Layan	Ada	Ada	Ada
Mekarjaya	Ada	Ada	Ada
Rukun Rahayu	Ada	Ada	Ada

Sumber/Source: BPS, Pendataan Potensi Desa (Podes) 2021/BPS-Statistics Indonesia, Village Potential Data Collecting 2021

Tabel
Table 2.2.2

Jumlah Aparat Pemerintah Desa di Kecamatan Jirak Jaya, 2021
Number of Village Government Apparatus in Jirak Jaya Subdistrict, 2021

Desa/Kelurahan <i>Village/ Kelurahan</i>	Jumlah Sekdes/ kelurahan (Kaur keuangan, dll) <i>Number of Sekdes/ kelurahan (financial head, etc.)</i>	Pelaksana teknis (kasi kesejahteraan, dll) <i>Technical implementer (giving welfare, etc.)</i>	Pelaksana wilayah (kadus, ketua RT, dll) <i>Regional implementers (head of village, head of RT, etc.)</i>	Pegawai desa/ kelurahan lainnya (hansip, dll) <i>Other village/ kelurahan employees (Hansip, etc.)</i>
(1)	(2)	(3)	(4)	(5)
Talang Madung	4	3	8	2
Sinar Jaya	4	3	14	2
SetiaJaya	4	3	14	2
Bangkit Raya	4	3	13	2
Baru Jaya	4	3	15	2
Talang Simpang	4	3	14	2
Jirak	4	3	38	2
Rejo Sari	4	3	16	2
Jembatan Gantung	4	3	19	2
Layan	4	3	8	2
Mekarjaya	3	4	17	2
Rukun Rahayu	4	3	25	2
Jirak Jaya	47	37	201	24

Sumber/Source: BPS, Pendataan Potensi Desa (Podes) 2021/BPS-Statistics Indonesia, Village Potential Data Collecting 2021

Tabel
Table 2.2.3

Status dan Klasifikasi Desa/Kelurahan di Kecamatan Jirak Jaya, 2021
Status and Classification of Village in Jirak Jaya Subdistrict, 2021

Desa/Kelurahan Village/ Kelurahan	Status Status	Klasifikasi Classification
(1)	(2)	(3)
Talang Madung	Desa	Definitif
Sinar Jaya	Desa	Definitif
SetiaJaya	Desa	Definitif
Bangkit Raya	Desa	Definitif
Baru Jaya	Desa	Definitif
Talang Simpang	Desa	Definitif
Jirak	Desa	Definitif
Rejo Sari	Desa	Definitif
Jembatan Gantung	Desa	Definitif
Layan	Desa	Definitif
Mekarjaya	Desa	Definitif
Rukun Rahayu	Desa	Definitif

Sumber/Source : Kantor Kecamatan Jirak Jaya/ Jirak Jaya Subdistrict Office

BAB 3 PENDUDUK

Population



ULASAN**Kependudukan**

Pembangunan yang dilaksanakan oleh pemerintah suatu daerah memiliki sasaran utama untuk meningkatkan kesejahteraan penduduk yang ada di dalam daerah tersebut. Untuk itu pemerintah daerah telah melaksanakan berbagai upaya dalam rangka mengantisipasi masalah kependudukan. Usaha untuk menekan laju pertumbuhan penduduk juga telah dilakukan oleh pemerintah melalui Program Keluarga Berencana yang telah dimulai sejak awal tahun 1970-an. Akan tetapi, semua usaha tersebut tidak akan memiliki arti jika tanpa dukungan dari seluruh lapisan penduduk yang mendiami daerah tersebut.

Jumlah penduduk di Kecamatan Jirak Jaya pada tahun 2021 berjumlah 19960 Jiwa, terdiri dari 10333 orang laki-laki dan 9627 orang perempuan. Rasio jenis kelamin Kecamatan Jirak Jaya pada tahun 2021, untuk Desa Bangkit Raya rasio jenis kelaminnya sebesar 110,26 persen. Daerah ini mempunyai jumlah penduduk paling sedikit yaitu hanya 574 Orang, antara perempuan dan laki-laki hampir sebanding hanya 2,88 persen lebih banyak jumlah laki-laki dibandingkan jumlah perempuan. Data per desa dapat dilihat pada tabel 3.1.1

DESCRIPTION**Population**

Population The development carried out by the government of a region has the main goal of improving the welfare of the population in the area. For this reason, local governments have carried out various efforts to anticipate population problems. Efforts to suppress the rate of population growth have also been carried out by the government through the Family Planning Program which has been started since the early 1970s. However, all of these efforts would be meaningless without the support of all levels of the population who inhabit the area.

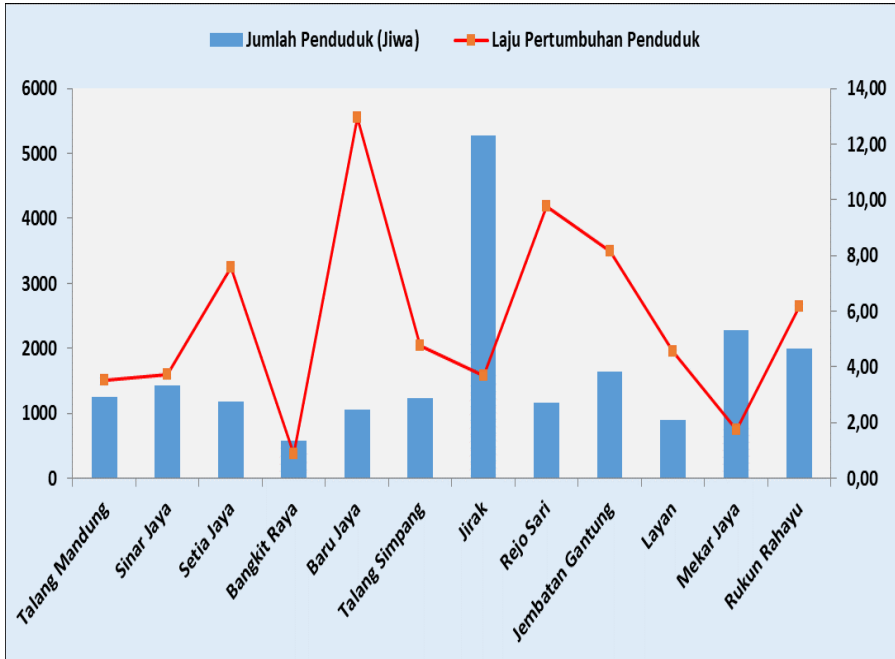
The total population in Jirak Jaya District in 2021 is 19960, consisting of 10333 men and 9627 women. The sex ratio of Jirak Jaya Sub-district in 2021, for Bangkit Raya Village the sex ratio is 110.26 percent. This area has the least population, which is only 574 people, between women and men are almost equal, only 2.88 percent the number of men more than the number of women. Data per village can be seen in table 3.1.1

Sementara itu Jumlah Penduduk Menurut Kelompok Umur dan Jenis Kelamin di Kecamatan Jirak Jaya pada tahun 2021, Untuk jumlah terbanyak berada di kelompok umur 15 Tahun – 64 Tahun berjumlah 13521 yang terdiri dari 6995 laki-laki dan 6526 orang perempuan. Data dapat dilihat pada tabel 3.1.2

Meanwhile, the number of population by age group and gender in Jirak Jaya Sub-district in 2021, the highest number is in the 15-64-year age group total are 13521 people. It consisting of 6995 males and 6526 females. The data can be seen in table 3.1.2

Gambar 3.1
Figures

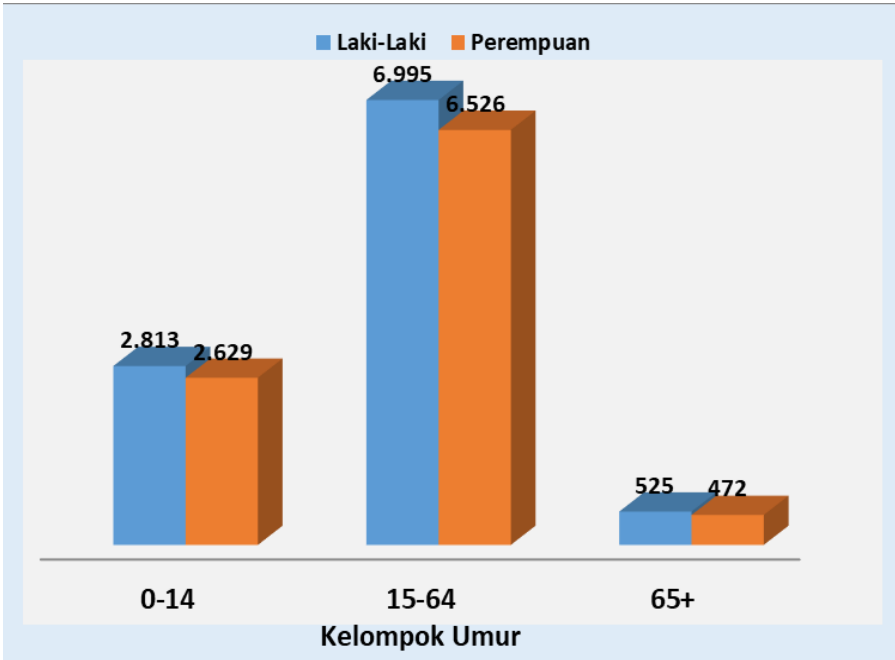
**Laju Pertumbuhan Penduduk Menurut Desa/
Kelurahan, 2021**
*Population and Population Growth by Village/
Kelurahan, 2021*



Sumber/Source: Dinas Kependudukan dan Pencatatan Sipil Kabupaten Musi Banyuasin/ Department of Population and Civil Registration of Musi Banyuasin Regency

Gambar 3.2
Figures

Jumlah Penduduk Menurut Kelompok umur dan Jenis Kelamin di Kecamatan Jirak Jaya, 2021
Population Growth by Age Groups and Gender in Jirak Jaya Subdistrict, 2021



Sumber/Source: Dinas Kependudukan dan Pencatatan Sipil Kabupaten Musi Banyuasin/ *Department of Population and Civil Registration of Musi Banyuasin Regency*

Tabel
Table 3.1

Penduduk, Laju Pertumbuhan Penduduk, Distribusi Persentase Penduduk, Kepadatan Penduduk, Rasio Jenis Kelamin Penduduk Menurut Desa/Kelurahan di Kecamatan Jirak Jaya, 2021
Population, Population Growth Rate, Percentage Distribution of Population, Population Density, and Population Sex Ratio by Village in Jirak Jaya Subdistrict, 2021

Desa/Kelurahan Village/ Kelurahan	Penduduk/Population		
	Laki-Laki/Male	Perempuan/Female	Jumlah/Total
(1)	(2)	(3)	(4)
Talang Madung	652	599	1 251
Sinar Jaya	731	688	1 419
SetiaJaya	602	578	1 180
Bangkit Raya	301	273	574
Baru Jaya	548	514	1 062
Talang Simpang	633	598	1 231
Jirak	2698	2576	5 274
Rejo Sari	598	564	1 162
Jembatan Gantung	871	762	1 633
Layan	466	430	896
Mekarjaya	1 197	1 090	2 287
Rukun Rahayu	1 036	955	1 991
Jirak Jaya	10 333	9 627	19960

Lanjutan Tabel/*Continued Table 3.1*

Desa/Kelurahan Village/ Kelurahan	Laju Pertumbuhan Penduduk per Tahun 2020- 2021 Annual Population Growth Rate (%) 2020-2021	Persentase Penduduk (%) Percentage of Total Population
(1)	(5)	(6)
Talang Madung	1 251	3,50
Sinar Jaya	1 419	3,73
SetiaJaya	1 180	7,57
Bangkit Raya	574	0,87
Baru Jaya	1 062	12,95
Talang Simpang	1 231	4,74
Jirak	5 274	3,69
Rejo Sari	1 162	9,76
Jembatan Gantung	1 633	8,16
Layan	896	4,57
Mekarjaya	2 287	1,72
Rukun Rahayu	1 991	6,16
Jirak Jaya	19 960	5,12

Lanjutan Tabel/*Continued Table 3.1*

Desa/Kelurahan Village/Kelurahan	Kepadatan Penduduk per km² Population Density per sq.km	Rasio Jenis Kelamin Population Sex Ratio
(1)	(7)	(8)
Talang Madung	6,27	41,70
Sinar Jaya	7,11	202,71
Setia Jaya	5,91	118,00
Bangkit Raya	2,88	31,89
Baru Jaya	5,32	70,80
Talang Simpang	6,17	102,58
Jirak	26,42	135,23
Rejo Sari	5,82	89,38
Jembatan Gantung	8,18	62,81
Layan	4,49	29,87
Mekarjaya	11,46	103,95
Rukun Rahayu	9,97	124,44
Jirak Jaya	100,00	83,87

Sumber/*Source* : Dinas Kependudukan dan Pencatatan Sipil Kabupaten Musi Banyuasin/ *Department of Population and Civil Registration of Musi Banyuasin Regency*

Tabel
Table 3.2**Jumlah Penduduk Menurut Kelompok Umur dan Jenis Kelamin di Kecamatan Jirak Jaya, 2021**
Population By Age Groups and Gender in Kecamatan Jirak Jaya, 2021

Kelompok Umur <i>Age Group</i>	Jenis Kelamin <i>Sex</i>		Jumlah ¹ <i>Total¹</i>
	Laki-Laki <i>Male</i>	Perempuan <i>Female</i>	
(1)	(2)	(3)	(4)
0-14	2 813	2 629	5 442
15-64	6 995	6 526	13 521
65+	525	472	997
Jirak Jaya	10 333	9627	19 960

Catatan/Note: ¹Terdapat penduduk yang umurnya tidak diketahui/ *There are residents whose age is unknown*

Sumber/Source: Dinas Kependudukan dan Pencatatan Sipil Kabupaten Musi Banyuasin/ *Department of Population and Civil Registration of Musi Banyuasin Regency*

BAB 4 **SOSIAL DAN** **KESEJAHTERAAN** **RAKYAT**

Social and Welfare



ULASAN

Keadaan sosial suatu wilayah dapat digunakan sebagai indikator atau proxy (pendekatan) dalam mengamati dan menganalisa kualitas hidup penduduknya. Semakin maju dan berkualitas kehidupan penduduk suatu wilayah maka sarana sosial (seperti: sekolah, sarana kesehatan, akses informasi, dan lain-lain) akan semakin baik pula. Untuk mengetahui keadaan umum sosial penduduk Kecamatan Jirak Jaya pada tahun 2022 dapat dilihat dari beberapa indikator dalam bab ini.

Salah satu keberhasilan pembangunan di suatu daerah adalah apabila didukung oleh sumber daya yang berkualitas. Melalui jalur pendidikan, pemerintah berupaya dan berkehendak untuk meningkatkan kualitas sumber daya manusia penduduk, dengan tingkat pendidikan penduduk yang makin membaik maka dapat diharapkan kualitas kehidupan masyarakat juga akan membaik. Program Wajib belajar 6 tahun yang dilanjutkan dengan wajib belajar 9 tahun adalah bentuk upaya pemerintah dalam rangka merealisasikan tujuan di atas, sehingga dapat tercipta sumber daya manusia tangguh yang siap untuk bersaing pada era globalisasi.

Upaya yang telah dilakukan oleh pemerintah tentu saja membutuhkan dukungan dari semua pihak, terutama dukungan dari masyarakat itu sendiri. Untuk itu, pemerintah harus mampu memfasilitasi berbagai

DESCRIPTION

The social condition of an area can be used as an indicator or proxy (approach) in observing and analyzing the quality of life of its inhabitants. The more advanced and the quality of life for the residents of an area, the better social facilities (such as schools, health facilities, access to information, etc.) will be. To find out the general social condition of the residents of the Jirak Jaya District in 2022, it can be seen from the following indicators in this chapter.

One of the successes of development in an area is if it is supported by quality resources. Through education, the government strives and intends to improve the quality of the population's human resources, with the education level of the population getting better, it can be expected that the quality of people's lives will also improve. The 6-year compulsory education program followed by 9-year compulsory education is a form of government effort in order to realize the above objectives, so that strong human resources can be created who are ready to compete in the era of globalization.

Efforts that have been made by the government of course require the support of all parties, especially the support of the community itself. For this reason, the government must be able to adequately facilitate various

sarana dan prasarana penunjang pendidikan secara memadai dengan memperhatikan pemerataan distribusinya ke semua wilayah. Sarana dan prasarana dimaksud baik sarana fisik seperti bangunan sekolah namun juga sarana non fisik seperti tenaga pengajar yang dari waktu ke waktu kualitasnya semakin membaik. Jumlah Sekolah Dasar yang ada di Kecamatan Jirak Jaya pada tahun 2021/2022 berjumlah 17 unit. Keseluruhan sekolah dasar Negeri tersebut menyebar setiap desa, dengan total murid SD sebanyak 2927 siswa dan keseluruhan tenaga pengajar (guru) SD sebanyak 153 orang. Tidak terdapat SD swasta di Kecamatan Jirak Jaya. Jumlah SMP di Kecamatan Jirak Jaya ada sebanyak 6 unit yang terdiri dari 5 SMP Negeri dan 1 SMP swasta, sedangkan pada jenjang SMA di kecamatan Jirak Jaya terdapat 2 (dua) unit sekolah. Adapun jumlah siswa SMP sebanyak 1190 siswa dan keseluruhan tenaga pengajar (guru) SMP sebanyak 56 orang. Sementara itu, jumlah siswa SMA sebanyak ... siswa dan keseluruhan tenaga pengajar (guru) SMA sebanyak ... orang.

Salah satu hak dasar warga Negara adalah tercapainya hidup sehat. Oleh karenanya pembangunan bidang kesehatan, menjadi sangat urgent karena menyangkut seluruh aspek kehidupan manusia. Jika pembangunan kesehatan di suatu daerah berhasil dengan baik maka taraf kesejahteraan penduduk di daerah tersebut. Secara langsung dapat pula meningkat. Selain itu, pembangunan kesehatan

facilities and infrastructure to support education by paying attention to equitable distribution to all regions. The facilities and infrastructure referred to are physical facilities such as school buildings but also non-physical suggestions such as teaching staff whose quality is getting better from time to time. The numbers of elementary schools in the Jirak Jaya Subdistrict in 2021/2022 are 17 units of elementary school. All of these public elementary schools are spread out in every village, with a total of 2927 SD students and 153 SD teaching staff. Meanwhile, there is no private elementary school in Jirak Jaya Subdistrict. The number of SMP in the Jirak Jaya sub-district is 6 school units that consist 5 public schools and 1 private school, while the number of SMA in the Jirak Jaya subdistrict is 2 (two) public schools. The number of SMP/MTS students are 1190 students and the entire teaching staff (teachers) of SMP are 56 people. Meanwhile the number of SMA students are ... students and the entire SMA/MA teaching staff are .. people.

One of the basic rights of citizens is the achievement of a healthy life. Therefore, the development of the health sector is very urgent because it involves all aspects of human life. If health development in an area is successful, then the level of welfare of the population in that area. It can also increase directly. In addition, health development also includes quality and health efforts which are strongly influenced by the

juga memuat mutu dan upaya kesehatan yang sangat dipengaruhi oleh ketersediaan fasilitas kesehatan dengan menciptakan akses pelayanan kesehatan dasar yang didukung oleh sumber daya kesehatan yang memadai seperti rumah sakit, puskesmas, tenaga kesehatan (dokter, bidan, perawat, dll) dan ketersediaan obat. Secara umum, pelayanan kesehatan masyarakat diarahkan kepada pelayanan kesehatan penduduk, pelayanan kesehatan terhadap tenaga produktif dan usaha preventif kesehatan. Upaya yang dilakukan pemerintah dalam pelayanan kesehatan meliputi pelayanan kesehatan kepada seluruh lapisan masyarakat dan diupayakan agar dapat menjangkau seluruh lapisan masyarakat, utamanya masyarakat dengan golongan ekonomi lemah sehingga diharapkan mereka dapat pula menikmati pelayanan kesehatan yang jauh lebih baik.

Sampai dengan tahun 2022, fasilitas kesehatan yang terdapat di Kecamatan Jirak Jaya meliputi, 1 puskesmas tanpa rawat inap, 6 puskesmas pembantu dan 12 poskesdes. di Kecamatan Jirak Jaya ketersediaan fasilitas kesehatan maupun tenaga kesehatan tersebut masih belum memadai.

Kebebasan beragama dan menjalankan ibadah sesuai dengan agama dan keyakinannya dijamin oleh Undang-undang dasar secara mutlak. Dengan kebebasan tersebut diharapkan semua warga Negara dapat memperoleh ketentraman bathinnya, yang merupakan salah satu kebutuhan

availability of health facilities by creating access to basic health services supported by adequate health resources such as hospitals, health centers, health workers (doctors, midwives, nurses, etc.) drug availability. In general, public health services are directed at population health services, health services for productive workers and preventive health efforts. Efforts made by the government in health services include health services to all levels of society and are sought to reach all levels of society layers of society, especially people with weak economic groups so that it is hoped that they can also enjoy much better health services.

Until 2022, the health facilities in the Jirak Jaya District include 1 public health center without hospitalization, 6 puskesmas pembantu, and 12 poskesdes. In Jirak Jaya District, the availability of health facilities and health workers is still inadequate.

Freedom of religion and worship according to one's religion and belief is guaranteed by the Constitution absolutely. With this freedom, it is hoped that all citizens can gain inner peace, which is one of the basic needs of all human beings. For this reason, facilities for houses of worship such as mosques,

dasar Seluruh umat manusia. Untuk itu, fasilitas rumah ibadah seperti masjid, musholla, gereja, dll dapat dijadikan sebagai indikator ketaatan penduduk suatu daerah dalam menjalankan ajaran agamanya, sehingga tercapai tujuannya dalam beragama. Sampai tahun 2022, di Kecamatan Jirak jaya sudah terdapat 28 masjid dan 26 langgar/musholla.

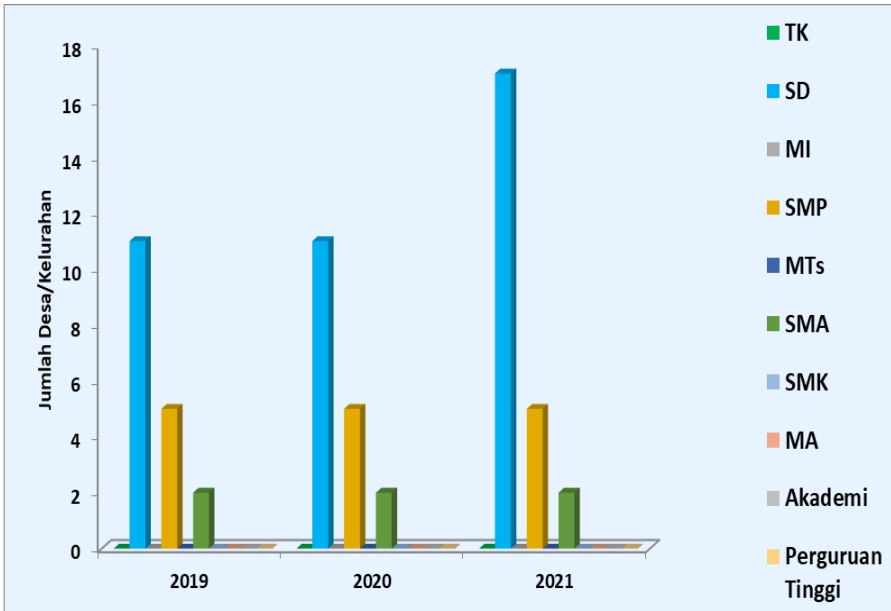
Untuk sosial lainnya meliputi fasilitas tempat buang air besar, dimana di Kecamatan Jirak Jaya seluruh desa sudah memiliki fasilitas jamban milik sendiri. Selain itu, pada tahun 2022 tidak terjadi bencana alam apapun di Kecamatan Jirak Jaya. Untuk upayaantisipasi bencana alam dapat di lihat pada tabel 4.4.4. Untuk ketersediaan serta kondisi lapangan olahraga yang terdapat di Kecamatan Jirak Jaya dapat di lihat pada tabel 4.4.5. Terakhir, setiap desa di Kecamatan Jirak Jaya telah memiliki kelompok karang taruna di masing-masing desa tersebut.

prayer rooms, churches, etc. can be used as indicators of the obedience of the residents of an area in carrying out their religious teachings, so that their religious goals are achieved. Until 2022, in the Jirak Jaya Subdistrict, there are already 28 mosques, and 26 langgar/musholla.

For other social facilities, there are facilities for defecation, where in Sinar Peninjau Subdistrict already has its own latrine facility. In 2022, there is no natural disasters that happened in Jirak Jaya Subdistrict. Meanwhile, the preventive acts to anticipate natural disasters can be seen in table 4.4.4. For sport facilities and the field conditions in Jirak Jaya Subdistrict completely shown in table 4.4.5. Last, every villages/urban village in Jirak Jaya Subdistrict have it's own yoyth group.

Gambar 4.1
Figures

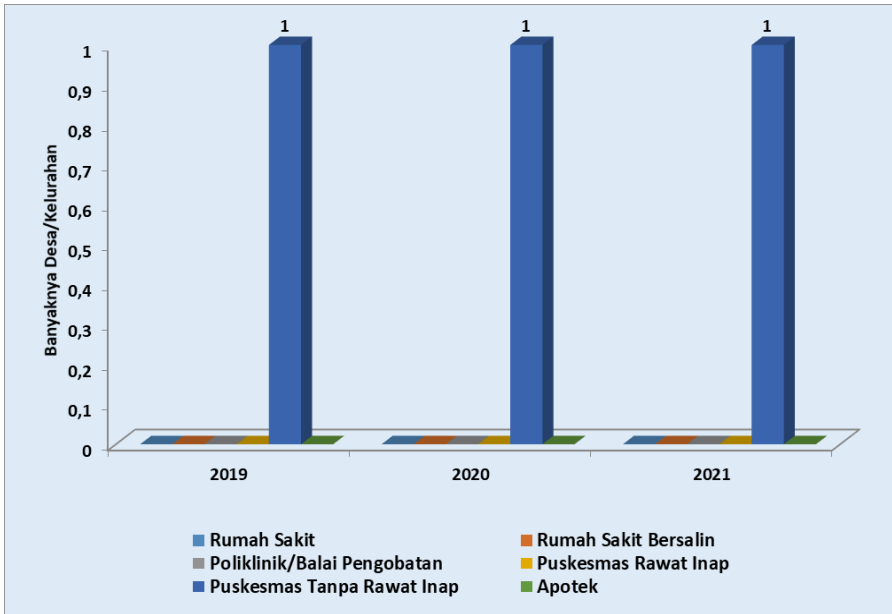
Banyaknya Desa/Kelurahan yang Memiliki Fasilitas Sekolah Menurut Tingkat Pendidikan di Kecamatan Jirak Jaya, 2019-2021
Number of Village which have Education Facilities by Education Level in Jirak Jaya Subdistrict, 2021



Sumber/Source: BPS, Pendataan Potensi Desa (Podes)/ BPS–Statistics Indonesia, Village Potential Data Collection

Gambar 4.2
Figures

Banyaknya Desa/Kelurahan yang Memiliki Sarana Kesehatan di Kecamatan Jirak Jaya, 2021
Number of Village whivh have Health Facilities in Jirak Jaya Subdistrict, 2019-2021



Sumber/Source: BPS, Pendataan Potensi Desa (Podes)/ BPS–Statistics Indonesia, Village Potential Data Collection

4.1 PENDIDIKAN EDUCATION

Tabel 4.1.1 Banyaknya Desa/Kelurahan yang Memiliki Fasilitas Sekolah Menurut Tingkat Pendidikan di Kecamatan Jirak Jaya, 2019-2021
Number of Village which have Education Facilities by Education Level in Jirak Jaya Subdistrict, 2021

Tingkat Pendidikan <i>Education Level</i>	2019	2020	2021
(1)	(2)	(3)	(4)
Taman Kanak-Kanak (TK)/ <i>Kindergarten</i>
Sekolah Dasar (SD)/ <i>Elementary Schools</i>	11	11	17
Madrasah Ibtidaiyah (MI)/ <i>Madrasah Ibtidaiyah (MI)</i>
Sekolah Menengah Pertama (SMP)/ <i>Junior High Schools</i>	5	5	5
Madrasah Tsanawiyah (MTs)/ <i>Madrasah Tsanawiyah (MTs)</i>
Sekolah Menengah Atas (SMA)/ <i>Senior High Schools</i>	2	2	2
Sekolah Menengah Kejuruan (SMK)/ <i>Vocational High Schools</i>
Madrasah Aliyah (MA)/ <i>Madrasah Aliyah (MA)</i>
Akademi <i>Academy</i>
Perguruan Tinggi <i>University</i>

Sumber/Source: BPS Kabupaten Musi Banyuasin, Pendataan Potensi Desa (Podes),2021/BPS-Statistics of Musi Banyuasin Regency, Village Potential Data Collecting, 2021

Tabel 4.1.2 Jumlah Sekolah Menurut Tingkat Pendidikan di Kecamatan Jirak Jaya, 2021
Table 4.1.2 Number of Schools by Education Level in Jirak Jaya Subdistrict, 2021

Tingkat Pendidikan Education Level	Negeri/Public			Swasta/Private			Jumlah/Total		
	2020/ 2021	2021/ 2022	Jumlah/ Total	2020/ 2021	2021/ 2022	Jumlah/ Total	2020/ 2021	2021/ 2022	Jumlah/ Total
(1)	(2)	(3)	(4)	(5)	(6)	(7)	(8)	(9)	(10)
Taman Kanak-Kanak (TK)/ Kindergarten
Raudatul Athfal (RA)/ Raudatul Athfal (RA)
Sekolah Dasar (SD)/ Elementary Schools	17	17	34	-	-	-	17	17	34
Madrasah Ibtidaiyah (MI)/ Madrasah Ibtidaiyah (MI)
Sekolah Menengah Pertama (SMP)/ Junior High Schools	5	5	10	1	1	2	6	6	12
Madrasah Tsanawiyah (MTs)/ Madrasah Tsanawiyah (MTs)
Sekolah Menengah Atas (SMA)/ Senior High Schools	2	2	4	1	1	2	3	3	6
Sekolah Menengah Kejuruan (SMK)/ Vocational High Schools
Madrasah Aliyah (MA)/ Madrasah Aliyah (MA)

Sumber/Source: Dinas Pendidikan dan Kebudayaan Musi Banyuasin/ Education and Culture Office of Musi Banyuasin Regency

Tabel
Table 4.1.3**Jumlah Guru Menurut Tingkat Pendidikan di Kecamatan Jirak Jaya, 2021**
Number of Teachers by Education Level in Jirak Jaya Subdistrict, 2021

Tingkat Pendidikan <i>Education Level</i>	Negeri/ <i>Public</i>			Swasta/ <i>Private</i>			Jumlah/ <i>Total</i>		
	2020/ 2021	2021/ 2022	Jumlah/ <i>Total</i>	2020/ 2021	2021/ 2022	Jumlah/ <i>Total</i>	2020/ 2021	2021/ 2022	Jumlah/ <i>Total</i>
(1)	(2)	(3)	(4)	(5)	(6)	(7)	(8)	(9)	(10)
Taman Kanak-Kanak (TK)/ <i>Kindergarten</i>	-	-	-	-	-	-	-	-	-
Raudatul Athfal (RA)/ <i>Raudatul Athfal (RA)</i>
Sekolah Dasar (SD)/ <i>Elementary Schools</i>	152	153	305	-	-	-	152	153	305
Madrasah Ibtidaiyah (MI)/ <i>Madrasah Ibtidaiyah (MI)</i>
Sekolah Menengah Pertama (SMP)/ <i>Junior High Schools</i>	55	54	109	3	2	5	58	56	114
Madrasah Tsanawiyah (MTs)/ <i>Madrasah Tsanawiyah (MTs)</i>
Sekolah Menengah Atas (SMA)/ <i>Senior High Schools</i>
Sekolah Menengah Kejuruan (SMK)/ <i>Vocational High Schools</i>
Madrasah Aliyah (MA)/ <i>Madrasah Aliyah (MA)</i>

Sumber/*Source*: Dinas Pendidikan dan Kebudayaan Musi Banyuasin/ *Education and Culture Office of Musi Banyuasin Regency*

Tabel 4.1.4 **Jumlah Murid Menurut Tingkat Pendidikan di Kecamatan Jirak Jaya, 2021**
Table 4.1.4 **Number of Pupils by Education Level in Jirak Jaya Subdistrict, 2021**

Tingkat Pendidikan Education Level	Negeri/Public			Swasta/Private			Jumlah/Total		
	2020/ 2021	2021/ 2022	Jumlah/ Total	2020/ 2021	2021/ 2022	Jumlah/ Total	2020/ 2021	2021/ 2022	Jumlah/ Total
(1)	(2)	(3)	(4)	(5)	(6)	(7)	(8)	(9)	(10)
Taman Kanak-Kanak (TK)/ Kindergarten
Raudatul Athfal (RA)/ Raudatul Athfal (RA)
Sekolah Dasar (SD)/ Elementary Schools	2 478	2 927	5 405	-	-	-	2 478	2 927	5 405
Madrasah Ibtidaiyah (MI)/ Madrasah Ibtidaiyah (MI)
Sekolah Menengah Pertama (SMP)/ Junior High Schools	675	967	1 642	171	223	394	846	1 190	2 036
Madrasah Tsanawiyah (MTs)/ Madrasah Tsanawiyah (MTs)
Sekolah Menengah Atas (SMA)/ Senior High Schools
Sekolah Menengah Kejuruan (SMK)/ Vocational High Schools
Madrasah Aliyah (MA)/ Madrasah Aliyah (MA)

Sumber/Source: Dinas Pendidikan dan Kebudayaan Musi Banyuasin/ Education and Culture Office of Musi Banyuasin Regency

Tabel 4.1.5 Jumlah Akademi/Perguruan Tinggi Menurut Desa/
Table Jumlah Akademi/Perguruan Tinggi Menurut Desa/
 Kelurahan di Kecamatan Jirak Jaya, 2021
 Number of Academy/University by Village in Jirak Jaya
 Subdistrict, 2021

Desa/Kelurahan Village/ Kelurahan	Negeri/Public	Swasta/Private	Jumlah/Total
(1)	(2)	(3)	(4)
Talang Madung	-	-	-
Sinar Jaya	-	-	-
SetiaJaya	-	-	-
Bangkit Raya	-	-	-
Baru Jaya	-	-	-
Talang Simpang	-	-	-
Jirak	-	-	-
Rejo Sari	-	-	-
Jembatan Gantung	-	-	-
Layan	-	-	-
Mekarjaya	-	-	-
Rukun Rahayu	-	-	-

Sumber/Source: BPS Kabupaten Musi Banyuasin, Pendataan Potensi Desa (Podes), 2021/BPS-Statistics of Musi Banyuasin
 Regency, Village Potential Data Collecting, 2021

Tabel
Table 4.1.6**Kemudahan untuk Mencapai Sarana Pendidikan Terdekat bagi Desa/Kelurahan yang Tidak Ada Sarana Pendidikan Menurut Desa/Kelurahan di Kecamatan Sangan Desa, 2021*****Ease of Reaching the nearest Educational Facilities for Villages/Urban areas that do not have Educational Facilities by Village/Kelurahan in Jirak Jaya Subdistrict, 2021***

Desa/Kelurahan Village/ Kelurahan	SD Primary School	MI Madrasah Ibtidaiyah	SMP Junior High School	MTs Madrasah Tsanawiyah
(1)	(2)	(3)	(4)	(5)
Talang Madung	-	Sulit	-	Sulit
Sinar Jaya	-	Mudah	Mudah	Sulit
SetiaJaya	-	Sulit	-	Sulit
Bangkit Raya	-	Mudah	Mudah	Sulit
Baru Jaya	-	Mudah	Mudah	Sulit
Talang Simpang	-	Sulit	-	Sulit
Jirak	-	Sulit	-	Sulit
Rejo Sari	-	Sulit	Mudah	Sulit
Jembatan Gantung	-	Sulit	Sangat Mudah	Sulit
Layan	-	Sulit	Mudah	Sulit
Mekarjaya	-	Sangat Sulit	Mudah	Sulit
Rukun Rahayu	-	Sulit	-	Sulit

Lanjutan Tabel/*Continued Table 4.1.6*

Desa/Kelurahan Village/ Kelurahan	SMA Senior High School	MA Madrasah Aliyah	SMK Vocational High School	Akademi/ Perguruan Tinggi Academy/ University
(1)	(6)	(7)	(8)	(9)
Talang Madung	Sulit	Sulit	Sulit	Sulit
Sinar Jaya	Mudah	Sulit	Sulit	Sulit
SetiaJaya	Mudah	Sulit	Sulit	Sulit
Bangkit Raya	Mudah	Sulit	Sulit	Sulit
Baru Jaya	Mudah	Sulit	Sulit	Sulit
Talang Simpang	Mudah	Sulit	Sulit	Sulit
Jirak	-	Sulit	Sulit	Sulit
Rejo Sari	Mudah	Sulit	Sulit	Sulit
Jembatan Gantung	Sangat Mudah	Sulit	Sulit	Sulit
Layan	Mudah	Sulit	Sulit	Sulit
Mekarjaya	Mudah	Sulit	Sulit	Sulit
Rukun Rahayu	-	Sulit	Sulit	Sulit

Sumber/*Source*: BPS Kabupaten Musi Banyuasin, Pendataan Potensi Desa (Podes), 2021/*BPS-Statistics of Musi Banyuasin Regency, Village Potential Data Collecting, 2021*

4.2 KESEHATAN HEALTH

Tabel
Table 4.2.1 **Banyaknya Desa/Kelurahan yang Memiliki Sarana Kesehatan di Kecamatan Jirak Jaya, 2021**
Number of Village which have Health Facilities in Jirak Jaya Subdistrict, 2019-2021

Sarana Kesehatan Health Facilities	2019	2020	2021
(1)	(2)	(3)	(4)
Rumah Sakit <i>Hospital</i>	-	-	-
Rumah Sakit Bersalin <i>Maternity Hospital</i>	-	-	-
Poliklinik/Balai Pengobatan <i>Policlinic</i>	-	-	-
Puskesmas Rawat Inap <i>Public Health Center Impatient</i>	-	-	-
Puskesmas Tanpa Rawat Inap <i>Public Health Center without Hospitalization</i>	1	1	1
Apotek <i>Pharmacy</i>	-	-	-
Jirak Jaya			

Sumber/Source: BPS Kabupaten Musi Banyuasin, Pendataan Potensi Desa (Podes), 2021/BPS-Statistics of Musi Banyuasin Regency, Village Potential Data Collecting, 2021

Tabel
Table 4.2.2**Banyaknya Warga Penderita Gizi Buruk Menurut Desa/
Kelurahan di Kecamatan Jirak Jaya, 2020 dan 2021**
**Number of People with Malnutrition According to the
Village in Jirak Jaya Subdistrict, 2020 and 2021**

Desa/Kelurahan Village/ Kelurahan	2020	2021
(1)	(2)	(3)
Talang Madung	-	-
Sinar Jaya	-	-
Setia Jaya	-	-
Bangkit Raya	-	-
Baru Jaya	-	-
Talang Simpang	-	-
Jirak	-	-
Rejo Sari	-	-
Jembatan Gantung	-	-
Layan	-	-
Mekarjaya	-	-
Rukun Rahayu	-	-
Jirak Jaya	-	-

Sumber/Source: BPS Kabupaten Musi Banyuasin, Pendataan Potensi Desa (Podes), 2020-2021/BPS-Statistics of Musi Banyuasin Regency, Village Potential Data Collecting, 2020-2021

Tabel
Table 4.2.3

Banyaknya Sarana Kesehatan Menurut Desa/Kelurahan dan Jenis Sarana Kesehatan di Kecamatan Sangan Desa, 2021
***E*Number of Healthy Facilities by Village/Kelurahan and By Healthy Facilities in Jirak Jaya Subdistrict, 2021**

Desa/Kelurahan <i>Village/ Kelurahan</i>	Rumah Sakit <i>Hospital</i>	Rumah Sakit Bersalin <i>Maternity Hospital</i>	Puskesmas Rawat Inap <i>Public Health Center with Inpatient</i>
(1)	(2)	(3)	(4)
Talang Madung	-	-	-
Sinar Jaya	-	-	-
Setia Jaya	-	-	-
Bangkit Raya	-	-	-
Baru Jaya	-	-	-
Talang Simpang	-	-	-
Jirak	-	-	-
Rejo Sari	-	-	-
Jembatan Gantung	-	-	-
Layan	-	-	-
Mekarjaya	-	-	-
Rukun Rahayu	-	-	-
Jirak Jaya	-	-	-

Lanjutan Tabel/*Continued Table 4.2.3*

Desa/Kelurahan Village/ Kelurahan	Puskesmas Tanpa Rawat Inap Public Health Center Without Hospitalization	Puskesmas Pembantu Subsidiary of Public Health Center	Poliklinik/ Balai Pengobatan Polyclinic	Praktek Dokter Doctor Practical
(1)	(5)	(6)	(7)	(8)
Talang Madung	-	1	-	-
Sinar Jaya	-	-	-	-
Setia Jaya	-	1	-	-
Bangkit Raya	-	-	-	-
Baru Jaya	-	-	-	-
Talang Simpang	-	-	-	-
Jirak	1	-	-	-
Rejo Sari	-	1	-	-
Jembatan Gantung	-	1	-	-
Layan	-	-	-	-
Mekarjaya	-	1	-	-
Rukun Rahayu	-	1	-	-
Jirak Jaya	1	6	-	-

Lanjutan Tabel/Continued Table 4.2.3

Desa/ Kelurahan Village/ Kelurahan	Rumah Bersalin Maternity	Praktek Bidan Midwife Practice	Poskesdes Poskesdes	Polindes Polindes
(1)	(9)	(10)	(11)	(12)
Talang Madung	-	-	1	-
Sinar Jaya	-	-	1	-
Setia Jaya	-	-	-	-
Bangkit Raya	-	-	1	-
Baru Jaya	-	-	1	-
Talang Simpang	-	-	1	-
Jirak	-	-	1	-
Rejo Sari	-	-	1	-
Jembatan Gantung	-	-	1	-
Layan	-	-	1	-
Mekarjaya	-	-	2	-
Rukun Rahayu	-	-	1	-
Jirak Jaya	-	-	12	-

Lanjutan Tabel/*Continued Table 4.2.3*

Desa/Kelurahan Village/ Kelurahan	Apotek Pharmacy	Toko Khusus Obat/ Jamu Medicine Shop
(1)	(13)	(14)
Talang Madung	-	-
Sinar Jaya	-	-
SetiaJaya	-	-
Bangkit Raya	-	-
Baru Jaya	-	-
Talang Simpang	-	-
Jirak	-	-
Rejo Sari	-	-
Jembatan Gantung	-	-
Layan	-	-
Mekarjaya	-	-
Rukun Rahayu	-	-
Jirak Jaya	-	-

Sumber/*Source*: BPS Kabupaten Musi Banyuasin, Pendataan Potensi Desa (Podes), 2021/*BPS-Statistics of Musi Banyuasin Regency, Village Potential Data Collecting, 2021*

Tabel
Table 4.2.4

Kemudahan untuk Mencapai Sarana Kesehatan Terdekat bagi Desa/Kelurahan yang Tidak Ada Sarana Kesehatan Menurut Desa/Kelurahan di Kecamatan Sangan Desa, 2021

Ease of Reaching the nearest Healthy Facilities for Villages/ Urbans that do not have Healthy Facilities by Village/ Kelurahan in Jirak Jaya Subdistrict, 2021

Desa/Kelurahan <i>Village/ Kelurahan</i>	Rumah Sakit <i>Hospital</i>	Rumah Sakit Bersalin <i>Maternity Hospital</i>	Puskesmas Rawat Inap <i>Public Health Center with Inpatient</i>
(1)	(2)	(3)	(4)
Talang Madung	Sulit	Sangat sulit	Sulit
Sinar Jaya	Sulit	Sangat sulit	Mudah
Setia Jaya	Sulit	Sangat sulit	Mudah
Bangkit Raya	Sulit	Sangat sulit	Mudah
Baru Jaya	Mudah	Sangat sulit	Sulit
Talang Simpang	Sulit	Mudah	Sulit
Jirak	Sulit	Sangat sulit	Sulit
Rejo Sari	Sulit	Sangat sulit	Sulit
Jembatan Gantung	Sulit	Sangat sulit	Sulit
Layan	Sulit	Sangat sulit	Sulit
Mekarjaya	Sulit	Sangat sulit	Sulit
Rukun Rahayu	Sulit	Sangat sulit	Sulit

Lanjutan Tabel/*Continued Table* 4.2.4

Desa/Kelurahan Village/ Kelurahan	Puskesmas Tanpa Rawat Inap Public Health Center Without Hospitalization	Puskesmas Pembantu	Poliklinik/ Balai Pengobatan Polyclinic	Praktek Dokter Doctor Practical
(1)	(5)	(6)	(7)	(8)
Talang Madung	Mudah	-	Sulit	Mudah
Sinar Jaya	Sangat Mudah	Sangat Mudah	Sulit	Sangat Mudah
SetiaJaya	Mudah	-	Sulit	Mudah
Bangkit Raya	Sulit	Sulit	Sulit	Sulit
Baru Jaya	Mudah	Mudah	Sulit	Mudah
Talang Simpang	Sulit	Sulit	Sulit	Sulit
Jirak	-	Mudah	Sulit	Mudah
Rejo Sari	Sulit	-	Sulit	Mudah
Jembatan Gantung	Sangat Mudah	-	Sulit	Mudah
Layan	Mudah	Mudah	Sulit	Mudah
Mekarjaya	Mudah	-	Sulit	Mudah
Rukun Rahayu	Mudah	-	Sulit	Mudah

Lanjutan Tabel/*Continued Table 4.2.4*

Desa/ Kelurahan Village/ Kelurahan	Rumah Bersalin Maternity	Praktek Bidan Midwife Practice	Poskesdes Poskesdes	Polindes Polindes
(1)	(9)	(10)	(11)	(12)
Talang Madung	Sulit	Sulit	-	Sangat sulit
Sinar Jaya	Sangat sulit	Sangat Mudah	-	Sangat sulit
SetiaJaya	Sangat sulit	Mudah	Sangat Mudah	Sulit
Bangkit Raya	Sangat sulit	Sulit	-	Sangat sulit
Baru Jaya	Sangat sulit	Mudah	-	Sangat sulit
Talang Simpang	Sangat sulit	Sulit	-	Sangat sulit
Jirak	Sangat sulit	Mudah	-	Mudah
Rejo Sari	Sangat sulit	Mudah	-	Mudah
Jembatan Gantung	Sangat sulit	Sangat Mudah	-	Sangat sulit
Layan	Sangat sulit	Mudah	-	Sangat sulit
Mekarjaya	Sangat sulit	Mudah	-	Mudah
Rukun Rahayu	Sangat sulit	Mudah	-	Sangat sulit

Lanjutan Tabel/*Continued Table 4.2.4*

Desa/Kelurahan Village/ Kelurahan	Apotek Pharmacy	Toko Khusus Obat/ Jamu Medicine Shop
(1)	(13)	(14)
Talang Madung	Sulit	Sulit
Sinar Jaya	Mudah	Sulit
Setia Jaya	Sulit	Sulit
Bangkit Raya	Sulit	Sulit
Baru Jaya	Mudah	Sulit
Talang Simpang	Sulit	Sulit
Jirak	Sulit	Sulit
Rejo Sari	Sulit	Sulit
Jembatan Gantung	Sulit	Sulit
Layan	Sulit	Sulit
Mekarjaya	Sulit	Sulit
Rukun Rahayu	Sulit	Sulit

Sumber/*Source*: BPS Kabupaten Musi Banyuasin, Pendataan Potensi Desa (Podes), 2021/*BPS-Statistics of Musi Banyuasin Regency, Village Potential Data Collecting, 2021*

Tabel 4.2.5 Jumlah Tenaga Kesehatan di Kecamatan Jirak Jaya, 2021
Table 4.2.5 Number of Health Human Resources b in Jirak Jaya Subdistrict, 2021

Tenaga Kesehatan Health Human Resources	2021
(1)	(3)
Dokter ¹ Doctor ¹	2
Dokter Gigi ² Dentist ²	-
Perawat Nurse	4
Bidan Midwife	15
Tenaga Kefarmasian Pharmacist	1
Tenaga Kesehatan Masyarakat Public Health Worker	2
Tenaga Kesehatan Lingkungan Enviromental Health Worker	1
Tenaga Gizi Nutritionist	-
Ahli Teknologi Laboratorium Medis Medical Laboratory Technician	-
Jirak Jaya	

Catatan/ Note: ¹Dokter dalam tabel ini termasuk dokter spesialis (selain spesialis gigi) dan dokter umum/Doctor in this include medical specialist (exclude dentist specialist) and general practitioner

²Dokter gigi dalam tabel ini termasuk dokter spesialis gigi dan dokter gigi/ Doctor in table include dentist and dentist specialist)

Sumber/Source: BPS Kabupaten Musi Banyuasin, Pendataan Potensi Desa (Podes), 2021/BPS-Statistics of Musi Banyuasin Regency, Village Potential Data Collecting, 2021

4.3 PERUMAHAN DAN LINGKUNGAN HOUSING AND ENVIRONMENT

Tabel 4.3.1 **Banyaknya Desa/Kelurahan Menurut Sumber Air Minum Sebagian Besar Keluarga di Kecamatan Jirak Jaya , 2019–2021**
Number of Villages/Kelurahan by Drinking Water Source of Majority Family in Jirak Jaya Subdistrict, 2019–2021

Sumber Air Minum <i>Source of Drinking Water</i>	2019	2020	2021
(1)	(2)	(3)	(4)
Air Kemasan Bermerk/ <i>Branded Bottled Water</i>	...	-	-
Air Isi Ulang/ <i>Refil Water</i>	...	2	1
Leding Dengan Meteran/ <i>Metered Piped Water</i>	...	2	1
Leding Tanpa Meteran/ <i>Non Metered Piped Water</i>	...	-	-
Sumur Bor atau Pompa/ <i>Artesian Well or Pumped Water</i>	...	-	-
Sumur/ <i>Well</i>	...	8	10
Mata Air/ <i>Spring</i>	...	-	-
Sungai/Danau/Kolam/ Waduk/Situ/ Embung/Bendungan/ <i>River/Lake/Pond/ Reservoir/Dam</i>	...	-	-
Air Hujan/ <i>Rainwater</i>	...	-	-
Lainnya/ <i>Others</i>	...	-	-
	...	-	-

Sumber/Source: BPS, Pendataan Potensi Desa (Podes) 2019–2021/BPS-Statistics Indonesia, Village Potential Data Collecting 2019–2021

Tabel 4.3.2 Banyaknya Keluarga Menurut Desa/Kelurahan dan Jenis Pengguna Listrik di Kecamatan Jirak Jaya, 2021
Number of Family by Villages/Kelurahan and Type of Electricity Consumer in Jirak Jaya Subdistrict, 2021

Desa/Kelurahan Village/Kelurahan	Pengguna Listrik Electricity Consumer			Bukan Pengguna Listrik Not Electricity Consumer
	PLN State Electricity Company	Non PLN Non-State Electricity Company	Jumlah Total	
(1)	(2)	(3)	(4)	(5)
Talang Madung	-	368	368	-
Sinar Jaya	-	485	485	-
Setia Jaya	-	387	387	-
Bangkit Raya	-	293	293	-
Baru Jaya	273	-	273	-
Talang Simpang	-	445	445	-
Jirak	1 945	-	1 945	11
Rejo Sari	-	441	441	5
Jembatan Gantung	452	-	452	-
Layan	-	268	268	-
Mekarjaya	-	743	743	-
Rukun Rahayu	-	596	596	-
Jirak Jaya	2 670	4 026	6 696	16

Sumber/Source: BPS, Pendataan Potensi Desa (Podes) 2021/BPS-Statistics Indonesia, Village Potential Data Collecting 2021

Tabel
Table 4.3.3

**Banyaknya Desa/Kelurahan Menurut Sumber Penerangan
Jalan Utama Desa/Kelurahan di Kecamatan Jirak Jaya,
2019–2021**
*Number of Villages/Kelurahan by Source of Villages/
Kelurahan's Main Street Illumination in Jirak Jaya
Subdistrict, 2019–2021*

Sumber Penerangan Jalan Utama <i>Source of Main Street Illumination</i>	2019	2020	2021
(1)	(2)	(3)	(4)
Listrik Pemerintah/ <i>State Electricity</i>	2	2	2
Listrik Non Pemerintah/ <i>Non-State Electricity</i>	4	4	4
Non Listrik/ <i>Non-Electric</i>	0	0	0

Sumber/*Source*: BPS, Pendataan Potensi Desa (Podes) 2019–2021/*BPS-Statistics Indonesia, Village Potential Data
Collecting 2019–2021*

Tabel 4.3.4 Banyaknya Desa/Kelurahan Menurut Penggunaan Fasilitas Tempat Buang Air Besar Sebagian Besar Keluarga di Kecamatan Jirak Jaya, 2019-2021
Number of Villages/ Kelurahan by Use of Defecation Facilities for Most Families in Jirak Jaya District, 2019-2021

Fasilitas Tempat Buang Air Besar Toilet Facility	2019	2020	2021
(1)	(2)	(3)	(4)
Jamban/Toilet			
Sendiri/Private	11	11	11
Bersama/Shared	-	-	-
Umum/Public	1	1	1
Bukan Jamban/Non-Toilet	-	-	-

Sumber/Source: BPS, Pendataan Potensi Desa (Podes) 2019–2021/BPS-Statistics Indonesia, Village Potential Data Collecting 2019–2021

Tabel
Table 4.3.5

Banyaknya Desa/Kelurahan Menurut Jenis Bahan Bakar untuk Memasak yang Digunakan Keluarga di Kecamatan Jirak Jaya, 2021
Number of Villages/Kelurahan by Type of Cooking Fuel Used by Family in Jirak Jaya Subdistrict, 2021

Jenis Bahan Bakar untuk Memasak Type of Cooking Fuel	2021
(1)	(2)
Listrik/ <i>Electric</i>	8
Elpiji 5,5 kg/ <i>Blue Gas 5.5 kg-LPG</i>	-
Elpiji 12 kg/ <i>12 kg-LPG</i>	1
Elpiji 3 kg/ <i>3 kg-LPG</i>	12
Gas Kota/ <i>City Gas</i>	-
Biogas/ <i>Biogas</i>	-
Minyak Tanah/ <i>Kerosene</i>	-
Briket/ <i>Briquettes</i>	-
Arang/ <i>Charcoal</i>	-
Kayu Bakar/ <i>Firewood</i>	10
Lainnya/ <i>Others</i>	12

Sumber/*Source*: BPS, Pendataan Potensi Desa (Podes) 2021/*BPS-Statistics Indonesia, Village Potential Data Collecting 2021*

4.4 AGAMA & SOSIAL LAINNYA RELIGION & OTHER SOCIAL AFFAIRS

Tabel 4.4.1 Jumlah Tempat Peribadatan Menurut Desa/Kelurahan di Kecamatan Jirak Jaya, 2021
Table *Number of Worship Places by Villages/Kelurahan in Jirak Jaya Subdistrict, 2021*

Desa/Kelurahan Village/Kelurahan	Masjid Mosque	Mushola Pray Room	Gereja Kristen Protestan Protestant Church	Gereja Katholik Catholic Church	Kapel
(1)	(2)	(3)	(4)	(5)	(6)
Talang Madung	1	1	-	-	-
Sinar Jaya	2	-	-	-	-
SetiaJaya	1	2	-	-	-
Bangkit Raya	1	1	-	-	-
Baru Jaya	1	1	-	-	-
Talang Simpang	4	2	-	-	-
Jirak	9	5	-	-	-
Rejo Sari	1	3	-	-	-
Jembatan Gantung	2	1	-	-	-
Layan	1	1	-	-	-
Mekarjaya	2	4	-	-	-
Rukun Rahayu	3	5	-	-	-
Jirak Jaya	28	26	-	-	-

Lanjutan Tabel/*Continued Table* 4.4.1

Desa/Kelurahan Village/Kelurahan	Pura Temple	Vihara	Klenteng	Balai Basarah	Lainnya
(1)	(7)	(8)	(9)	(10)	(11)
Talang Madung	-	-	-	-	-
Sinar Jaya	-	-	-	-	-
SetiaJaya	-	-	-	-	-
Bangkit Raya	-	-	-	-	-
Baru Jaya	-	-	-	-	-
Talang Simpang	-	-	-	-	-
Jirak	-	-	-	-	-
Rejo Sari	-	-	-	-	-
Jembatan Gantung	-	-	-	-	-
Layan	-	-	-	-	-
Mekarjaya	-	-	-	-	-
Rukun Rahayu	-	-	-	-	-
Jirak Jaya	-	-	-	-	-

umber/*Source*: BPS, Pendataan Potensi Desa (Podes) 2021/*BPS-Statistics Indonesia, Village Potential Data Collecting 2021*

Tabel
Table 4.4.2**Banyaknya Kejadian Bencana Alam Menurut Desa/
Kelurahan dan Jenis Bencana Alam di Kecamatan Jirak
Jaya, 2021**
*Number of Natural Disasters by Village/Kelurahan and
Types of Natural Disasters in Jirak Jaya District, 2021*

Desa/Kelurahan <i>Village/Kelurahan</i>	Tanah Longsor <i>Landslide</i>	Banjir Floods	Banjir Bandang <i>Flash Floods</i>	Gempa Bumi <i>Earthquake</i>
(1)	(2)	(3)	(4)	(5)
Talang Madung	-	-	-	-
Sinar Jaya	-	-	-	-
Setia Jaya	-	-	-	-
Bangkit Raya	-	-	-	-
Baru Jaya	-	-	-	-
Talang Simpang	-	-	-	-
Jirak	-	-	-	-
Rejo Sari	-	-	-	-
Jembatan Gantung	-	-	-	-
Layan	-	-	-	-
Mekarjaya	-	-	-	-
Rukun Rahayu	-	-	-	-
Jirak Jaya	-	-	-	-

Lanjutan Tabel/*Continued Table 4.4.2*

Desa/Kelurahan Village/Kelurahan	Tsunami Tsunami	Gelombang Pasang Laut Ocean Tidal Wave	Angin Puyuh/ Puting Beliung/ Topan Tornado/ Typhoon	Gunung Meketus Erupting Volcano
(1)	(6)	(7)	(8)	(9)
Talang Madung	-	-	-	-
Sinar Jaya	-	-	-	-
Setia Jaya	-	-	-	-
Bangkit Raya	-	-	-	-
Baru Jaya	-	-	-	-
Talang Simpang	-	-	-	-
Jirak	-	-	-	-
Rejo Sari	-	-	-	-
Jembatan Gantung	-	-	-	-
Layan	-	-	-	-
Mekarjaya	-	-	-	-
Rukun Rahayu	-	-	-	-
Jirak Jaya	-	-	-	-

Lanjutan Tabel/*Continued Table 4.4.2*

Desa/Kelurahan Village/ Kelurahan	Kebakaran Hutan dan Lahan Forest and Land Fires	Kekeringan Drought	Abrasi Abrasion
(1)	(10)	(11)	(12)
Talang Madung	-	-	-
Sinar Jaya	-	-	-
Setia Jaya	-	-	-
Bangkit Raya	-	-	-
Baru Jaya	-	-	-
Talang Simpang	-	-	-
Jirak	-	-	-
Rejo Sari	-	-	-
Jembatan Gantung	-	-	-
Layan	-	-	-
Mekarjaya	-	-	-
Rukun Rahayu	-	-	-
Jirak Jaya	-	-	-

Sumber/*Source*: BPS, Pendataan Potensi Desa (Podes) 2021/*BPS-Statistics Indonesia, Village Potential Data Collecting 2021*

Tabel
Table 4.4.3

Banyaknya Korban Jiwa Akibat Bencana Alam Menurut Desa/Kelurahan dan Jenis Bencana Alam di Kecamatan Jirak Jaya, 2021
Number of Casualties Due to Natural Disasters by Village/ Kelurahan and Types of Natural Disasters in Jirak Jaya District, 2021

Desa/Kelurahan Village/ Kelurahan	Tanah Longsor Landslide	Banjir Floods	Banjir Bandang Flash Floods	Gempa Bumi Earthquake
(1)	(2)	(3)	(4)	(5)
Talang Madung	-	-	-	-
Sinar Jaya	-	-	-	-
Setia Jaya	-	-	-	-
Bangkit Raya	-	-	-	-
Baru Jaya	-	-	-	-
Talang Simpang	-	-	-	-
Jirak	-	-	-	-
Rejo Sari	-	-	-	-
Jembatan Gantung	-	-	-	-
Layan	-	-	-	-
Mekarjaya	-	-	-	-
Rukun Rahayu	-	-	-	-
Jirak Jaya	-	-	-	-

Lanjutan Tabel/Continued Table 4.4.3

Desa/Kelurahan Village/Kelurahan	Tsunami Tsunami	Gelombang Pasang Laut Ocean Tidal Wave	Angin Puyuh/ Puting Beliung/ Topan Tornado/ Typhoon	Gunung Meketus Erupting Volcano
(1)	(6)	(7)	(8)	(9)
Talang Madung	-	-	-	-
Sinar Jaya	-	-	-	-
Setia Jaya	-	-	-	-
Bangkit Raya	-	-	-	-
Baru Jaya	-	-	-	-
Talang Simpang	-	-	-	-
Jirak	-	-	-	-
Rejo Sari	-	-	-	-
Jembatan Gantung	-	-	-	-
Layan	-	-	-	-
Mekarjaya	-	-	-	-
Rukun Rahayu	-	-	-	-
Jirak Jaya	-	-	-	-

Lanjutan Tabel/*Continued Table 4.4.3*

Desa/Kelurahan Village/ Kelurahan	Kebakaran Hutan dan Lahan Forest and Land Fires	Kekeringan Drought	Abrasi Abrasion
(1)	(10)	(11)	(12)
Talang Madung	-	-	-
Sinar Jaya	-	-	-
SetiaJaya	-	-	-
Bangkit Raya	-	-	-
Baru Jaya	-	-	-
Talang Simpang	-	-	-
Jirak	-	-	-
Rejo Sari	-	-	-
Jembatan Gantung	-	-	-
Layan	-	-	-
Mekarjaya	-	-	-
Rukun Rahayu	-	-	-
Jirak Jaya	-	-	-

Sumber/*Source*: BPS, Pendataan Potensi Desa (Podes) 2021/*BPS-Statistics Indonesia, Village Potential Data Collecting 2021*

Tabel 4.4.4
Table

Keberadaan Fasilitas/Upaya Antisipasi/Mitigasi Bencana Alam Menurut Desa/Kelurahan di Kecamatan Jirak Jaya, 2021
Number of Casualties Due to Natural Disasters by Village/ Kelurahan and Types of Natural Disasters in Jirak Jaya District, 2021

Desa/Kelurahan Village/ Kelurahan	Sistem Peringatan Dini Bencana Alam Natural Disaster Early Warning System	Sistem Peringatan Dini Khusus Tsunami Early Warning System	Perlengkapan Keselamatan Safety Equipment
(1)	(2)	(3)	(4)
Talang Madung	Tidak Ada	Bukan wilayah potensi tsunami	Tidak Ada
Sinar Jaya	Tidak Ada	Bukan wilayah potensi tsunami	Tidak Ada
Setia Jaya	Tidak Ada	Bukan wilayah potensi tsunami	Tidak Ada
Bangkit Raya	Tidak Ada	Bukan wilayah potensi tsunami	Tidak Ada
Baru Jaya	Tidak Ada	Bukan wilayah potensi tsunami	Tidak Ada
Talang Simpang	Tidak Ada	Bukan wilayah potensi tsunami	Tidak Ada
Jirak	Tidak Ada	Bukan wilayah potensi tsunami	Tidak Ada
Rejo Sari	Tidak Ada	Bukan wilayah potensi tsunami	Tidak Ada
Jembatan Gantung	Tidak Ada	Bukan wilayah potensi tsunami	Tidak Ada
Layan	Tidak Ada	Bukan wilayah potensi tsunami	Tidak Ada
Mekarjaya	Tidak Ada	Bukan wilayah potensi tsunami	Tidak Ada
Rukun Rahayu	Tidak Ada	Bukan wilayah potensi tsunami	Tidak Ada

Lanjutan Tabel/*Continued Table* 4.4.4

Desa/Kelurahan <i>Village/ Kelurahan</i>	Rambu-rambu dan Jalur Evakuasi Bencana <i>Signs and Anti Disaster Route</i>	Pembuatan, Perawatan, atau Normalisasi: Sungai, Kanal, Tanggul, Parit, Drainase, <i>Construction, Maintenance, or Normalization: River, Canal, Embankment, Ditches, Drainages, Reservoir, Beaches, etc</i>
(1)	(5)	(6)
Talang Madung	Tidak Ada	Tidak Ada
Sinar Jaya	Tidak Ada	Ada
Setia Jaya	Tidak Ada	Tidak Ada
Bangkit Raya	Tidak Ada	Ada
Baru Jaya	Tidak Ada	Ada
Talang Simpang	Tidak Ada	Tidak Ada
Jirak	Tidak Ada	Tidak Ada
Rejo Sari	Tidak Ada	Tidak Ada
Jembatan Gantung	Tidak Ada	Tidak Ada
Layan	Tidak Ada	Ada
Mekarjaya	Tidak Ada	Ada
Rukun Rahayu	Tidak Ada	Ada

Sumber/*Source*: BPS, Pendataan Potensi Desa (Podes) 2021/*BPS-Statistics Indonesia, Village Potential Data Collecting 2021*

Tabel
Table 4.4.5

Banyaknya Desa/Kelurahan yang Memiliki Kelompok Kegiatan Olahraga Menurut Jenis Olahraga dan Ketersediaan Fasilitas/Lapangan Olahraga di Kecamatan Jirak Jaya, 2021
Number of Villages/ Kelurahan that Have Groups of Sports Activities by Type of Sports and Availability of Facilities/ Sports Fields in Jirak Jaya District, 2021

Jenis Olahraga <i>Sport Type</i>	Kondisi Fasilitas /Lapangan Olahraga <i>Facilities Condition</i>			Tidak Ada Fasilitas/ Lapangan Olahraga <i>No Sports Facilities/Field</i>
	Baik <i>Good</i>	Rusak Sedang <i>Moderately Damaged</i>	Rusak Parah <i>Badly Damaged</i>	
(1)	(2)	(3)	(4)	(5)
Sepakbola <i>Football</i>	3	5	-	4
Bola Voli <i>Volley Ball</i>	11	1	-	-
Bulutangkis <i>Badminton</i>	10	2	-	-
Bola Basket <i>Basket Ball</i>	-	-	-	12
Tenis Lapangan <i>Tennis Court</i>	-	-	-	12
Tenis Meja <i>Table Tennis</i>	1	-	-	11
Futsal <i>Futsal</i>	1	-	-	11
Renang <i>Swimming</i>	-	-	-	12
Bela Diri <i>Karate</i>	-	-	-	12
Billiard <i>Bilyard</i>	-	-	-	12
Pusat Kebugaran <i>Aerobic</i>	-	-	-	12
Lainnya <i>Others</i>	-	-	-	12

Sumber/Source: BPS, Pendataan Potensi Desa (Podes) 2021/BPS-Statistics Indonesia, Village Potential Data Collecting 2021

Tabel
Table 4.4.6

**Banyaknya Embung Desa Menurut Desa/Kelurahan di
Kecamatan Jirak Jaya, 2020 dan 2021**
*Number of Village Embungs by Village/Kelurahan in Jirak
Jaya District, 2020 and 2021*

Desa/Kelurahan <i>Village/ Kelurahan</i>	2020	2021
(1)	(2)	(3)
Talang Madung	0	0
Sinar Jaya	0	0
Setia Jaya	0	0
Bangkit Raya	3	3
Baru Jaya	3	3
Talang Simpang	2	2
Jirak	0	0
Rejo Sari	1	1
Jembatan Gantung	0	0
Layan	1	1
Mekarjaya	3	3
Rukun Rahayu	0	0
Jirak Jaya	13	13

Sumber/Source: BPS, Pendataan Potensi Desa (Podes) 2021/BPS-Statistics Indonesia, Village Potential Data Collecting 2021

Tabel 4.4.7 **Jumlah Kelompok Karang Taruna dan Anggotanya Menurut Desa/Kelurahan di Kecamatan Jirak Jaya, 2021**
Table 4.4.7 **Number of Youth Organizations and Members by Village/ Kelurahan in Jirak Jaya District, 2021**

Desa/Kelurahan <i>Village/ Kelurahan</i>	Kelompok Karang Taruna <i>Youth Organization</i>
(1)	(2)
Talang Madung	1
Sinar Jaya	1
Setia Jaya	1
Bangkit Raya	1
Baru Jaya	1
Talang Simpang	1
Jirak	1
Rejo Sari	1
Jembatan Gantung	1
Layan	1
Mekarjaya	1
Rukun Rahayu	1
Jirak Jaya	12

Sumber/Source: BPS, Pendataan Potensi Desa (Podes) 2021/BPS-Statistics Indonesia, Village Potential Data Collecting 2021

BAB 5

PERTANIAN

Agriculture



ULASAN

Pembangunan di bidang perekonomian yang dilakukan pemerintah diarahkan pada sektor industri dengan didukung oleh sektor pertanian dan perkebunan yang tangguh. Perkembangan di sektor pertanian dan perkebunan menjadi lebih penting lagi disebabkan jumlah penduduk yang berusaha di bidang pertanian dan perkebunan masih sangat besar.

Mengenai Luas Panen Tanaman Sayuran dan Buah-buahan Semusim Menurut Jenis Tanaman di Kecamatan Jirak Jaya dari tahun 2019 sampai 2021 untuk jenis Tanaman Sayuran Kangkung mengalami peningkatan dapat dilihat secara rinci pada table 5.1.1 Sementara itu untuk Produksi Tanaman Biofarmaka Menurut Jenis Tanaman di Kecamatan Jirak Jaya dari tahun 2019 sampai dengan tahun 2021 juga untuk Jenis Tanaman Biofarmaka Kunyit menghasilkan peningkatan yang pesat dapat dilihat secara rinci pada tabel 5.1.4

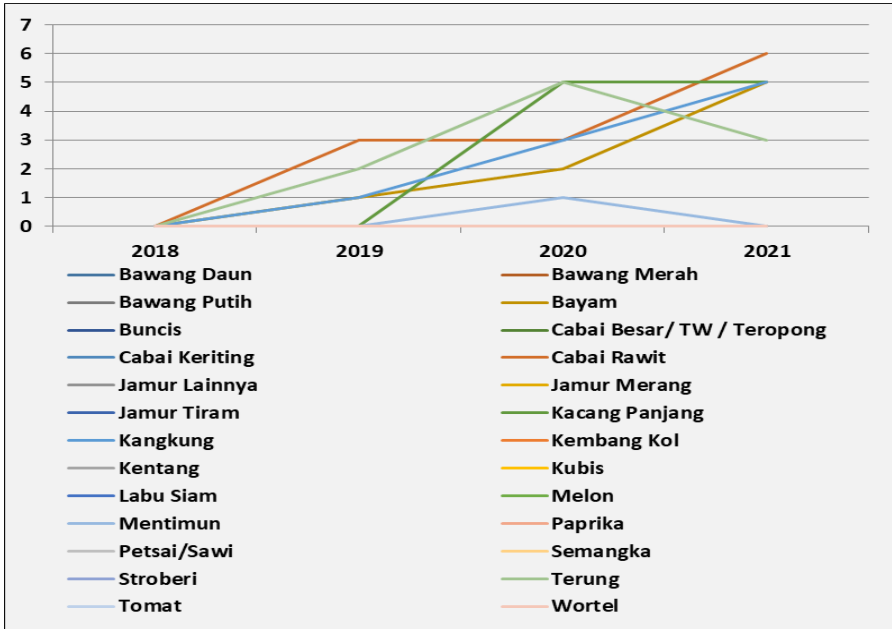
DESCRIPTION

The development in the economic sector that carried out by the government is directed to the industrial sector with supported by a strong agricultural and plantation sector. Developments in the agricultural and plantation sectors have become even more important because there are still so many people working in agriculture and plantations sector.

Regarding the Harvest Area of Seasonal Vegetables and Fruits by Type of Plants in Jirak Jaya District from 2019 to 2021 for the type of Kangkung Vegetable Plant have increased. it can be seen in detail in table 5.1.1 Meanwhile for the Production of Biopharmaceutical Plants by Plant Type in Jirak Jaya District from 2019 to 2021 also for Turmeric Biopharmaceutical Plant Types which resulted in a rapid increase can be seen in detail in table 5.1.4

Gambar 5.1
Figures

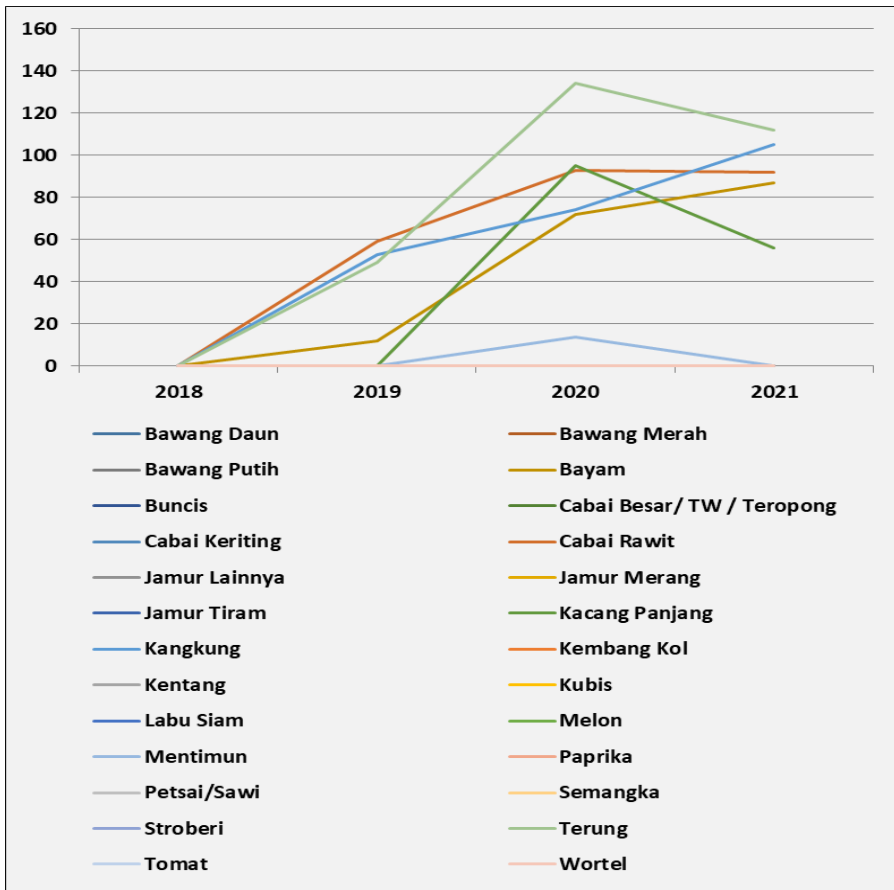
Luas Panen Tanaman Sayuran dan Buah-buahan Semusim Menurut Jenis Tanaman di Kecamatan Jirak Jaya (ha), 2018–2021
Harvested Area of Seasonal Vegetables and Fruits by Kind of Plant in Jirak Jaya Subdistrict (ha), 2018–2021



Sumber/Source: BPS Kabupaten Musi Banyuasin, Statistik Pertanian Hortikultura SPH-SBS/BPS-Statistics Musi Banyuasin Regency, Agricultural Statistic for Horticulture SPH-SBS

Gambar 5.2
Figures

Produksi Tanaman Sayuran dan Buah-buahan Semusim Menurut Jenis Tanaman di Kecamatan Jirak Jaya (kuintal), 2018–2021
Production of Seasonal Vegetables and Fruits by Kind of Plant in Jirak Jaya Subdistrict (quintal), 2018–2021



Sumber/Source: Dinas Perkebunan Kabupaten Musi Banyuasin/Estates Office of Musi Banyuasin Regency

Tabel
Table 5.1

Luas Panen Tanaman Sayuran dan Buah-buahan Semusim Menurut Jenis Tanaman di Kecamatan Jirak Jaya (ha), 2018–2021
Harvested Area of Seasonal Vegetables and Fruits by Kind of Plant in Jirak Jaya Subdistrict (ha), 2018–2021

Jenis Tanaman <i>Kind of Plants</i>	2018	2019	2020	2021^x
(1)	(2)	(3)	(4)	(5)
Bawang Daun	...	0,00	0,00	0,00
Bawang Merah	...	0,00	0,00	0,00
Bawang Putih	...	0,00	0,00	0,00
Bayam/ <i>Spinach</i>	...	1,00	2,00	5,00
Buncis	...	0,00	0,00	0,00
Cabai Besar/ TW / Teropong	...	0,00	0,00	0,00
Cabai Keriting
Cabai Rawit	...	3,00	3,00	6,00
Jamur Lainnya/ <i>Other Mushroom</i>	...	0,00	0,00	0,00
Jamur Merang
Jamur Tiram
Kacang Panjang	...	0,00	5,00	5,00
Kangkung	...	1,00	3,00	5,00
Kembang Kol	...	0,00	0,00	0,00
Kentang/ <i>Potato</i>	...	0,00	0,00	0,00
Kubis	...	0,00	0,00	0,00

Lanjutan Tabel/*Continued Table 5.1*

Jenis Tanaman <i>Kind of Plants</i>	2018	2019	2020	2021^x
(1)	(2)	(3)	(4)	(5)
Labu Siam	...	0,00	0,00	0,00
Melon/ <i>Melon</i>	...	0,00	0,00	0,00
Mentimun/ <i>Cucumber</i>	...	0,00	1,00	0,00
Paprika	...	0,00	0,00	0,00
Petsai/Sawi	...	0,00	0,00	0,00
Semangka/ <i>Watermelon</i>	...	0,00	0,00	0,00
Stroberi/ <i>Strawberry</i>	...	0,00	0,00	0,00
Terung	...	2,00	5,00	3,00
Tomat/ <i>Tomato</i>	...	0,00	0,00	0,00
Wortel/ <i>Carrot</i>	...	0,00	0,00	0,00

Sumber/*Source*: BPS, Statistik Pertanian Hortikultura SPH-SBS/*BPS-Statistics Indonesia, Agricultural Statistic for Horticulture SPH-SBS*

Tabel
Table 5.2

**Produksi Tanaman Sayuran dan Buah-buahan Semusim
Menurut Jenis Tanaman di Kecamatan Jirak Jaya (kuintal),
2018–2021**
*Production of Seasonal Vegetables and Fruits by Kind of
Plant in Jirak Jaya Subdistrict (quintal), 2018–2021*

Jenis Tanaman <i>Kind of Plants</i>	2018	2019	2020	2021 ^x
(1)	(2)	(3)	(4)	(5)
Bawang Daun	...	0,00	0,00	0,00
Bawang Merah	...	0,00	0,00	0,00
Bawang Putih	...	0,00	0,00	0,00
Bayam/ <i>Spinach</i>	...	12,00	72,00	87,00
Buncis	...	0,00	0,00	0,00
Cabai Besar/ TW / Teropong	...	0,00	0,00	0,00
Cabai Keriting
Cabai Rawit	...	59,00	93,00	92,00
Jamur Lainnya/ <i>Other Mushroom</i>	...	0,00	0,00	0,00
Jamur Merang
Jamur Tiram
Kacang Panjang	...	0,00	95,00	56,00
Kangkung	...	53,00	74,00	105,00
Kembang Kol	...	0,00	0,00	0,00
Kentang/ <i>Potato</i>	...	0,00	0,00	0,00

Lanjutan Tabel/*Continued Table 5.2*

Jenis Tanaman <i>Kind of Plants</i>	2018	2019	2020	2021^x
(1)	(2)	(3)	(4)	(5)
Kubis	...	0,00	0,00	0,00
Labu Siam	...	0,00	0,00	0,00
Melon/ <i>Melon</i>	...	0,00	0,00	0,00
Mentimun/ <i>Cucumber</i>	...	0,00	14,00	0,00
Paprika	...	0,00	0,00	0,00
Petsai/Sawi	...	0,00	0,00	0,00
Semangka/ <i>Watermelon</i>	...	0,00	0,00	0,00
Stroberi/ <i>Strawberry</i>	...	0,00	0,00	0,00
Terung	...	49,00	134,00	112,00
Tomat/ <i>Tomato</i>	...	0,00	0,00	0,00
Wortel/ <i>Carrot</i>	...	0,00	0,00	0,00

Sumber/*Source*: BPS, Statistik Pertanian Hortikultura SPH-SBS/*BPS-Statistics Indonesia, Agricultural Statistic for Horticulture SPH-SBS*

Tabel
Table 5.3

Luas Panen Tanaman Biofarmaka Menurut Jenis Tanaman di Kecamatan Jirak Jaya (m²), 2018–2021
Harvested Area of Medicinal Plants by Kind of Plant in Jirak Jaya Subdistrict (m²), 2018–2021

Jenis Tanaman Kind of Plants	2018	2019	2020	2021 ^x
(1)	(2)	(3)	(4)	(5)
Jahe	...	11,00	38,00	50,00
Jeruk Nipis	14,00
Kapulaga	...	0,00	0,00	0,00
Kencur	...	0,00	20,00	64,00
Kunyit	...	14,00	39,00	104,00
Laos/Lengkuas	...	10,00	26,00	42,00
Lempuyang	...	10,00	26,00	25,00
Lidah Buaya	...	0,00	19,00	35,00
Mahkota Dewa	...	0,00	0,00	0,00
Mengkudu/Pace	...	0,00	132,00	94,00
Sambiloto	...	0,00	0,00	0,00
Serai	29,00
Temuireng	...	0,00	0,00	0,00
Temukunci	...	0,00	0,00	21,00
Temulawak	...	10,00	30,00	0,00

Sumber/Source: BPS, Statistik Pertanian Hortikultura SPH-TBF/BPS-Statistics Indonesia, Agricultural Statistic for Horticulture SPH-TBF

Tabel
Table 5.4

**Produksi Tanaman Biofarmaka Menurut Jenis Tanaman di
Kecamatan Jirak Jaya (kg), 2018–2021**
*Production of Medicinal Plants by Kind of Plant in Jirak Jaya
Subdistrict (kg), 2018–2021*

Jenis Tanaman <i>Kind of Plants</i>	2018	2019	2020	2021 ^x
(1)	(2)	(3)	(4)	(5)
Jahe	...	11,00	160,00	256,00
Jeruk Nipis	70,00
Kapulaga	...	0,00	0,00	0,00
Kencur	...	0,00	35,00	61,00
Kunyit	...	45,00	256,00	328,00
Laos/Lengkuas	...	30,00	315,00	358,00
Lempuyang	...	30,00	186,00	153,00
Lidah Buaya	...	0,00	68,00	88,00
Mahkota Dewa	...	0,00	0,00	0,00
Mengkudu/Pace	...	0,00	2 050	1 162,00
Sambiloto	...	0,00	0,00	0,00
Serai	135,00
Temuireng	...	0,00	0,00	0,00
Temukunci	...	0,00	0,00	188,00
Temulawak	...	19,00	275,00	0,00
	...	135,00	1295,00	2 799,00

Sumber/Source: BPS, Statistik Pertanian Hortikultura SPH-TBF/BPS-Statistics Indonesia, *Agricultural Statistic for Horticulture SPH-TBF*

Tabel
Table 5.5

**Luas Panen Tanaman Hias Menurut Jenis Tanaman di
Kecamatan Jirak Jaya (m²), 2018–2021**
*Harvested Area of Ornamental Plants by Kind of Plant in
Jirak Jaya Subdistrict (m²), 2018–2021*

Jenis Tanaman <i>Kind of Plants</i>	2018	2019	2020	2021 ^x
(1)	(2)	(3)	(4)	(5)
Anggrek/ <i>Orchid</i>	-	-	-	-
Krisan/ <i>Chrysantemum</i>	-	-	-	-
Mawar/ <i>Rose</i>	-	-	-	-
Sedap Malam/ <i>Tuberose</i>	-	-	-	-

Sumber/*Source*: BPS, Statistik Pertanian Hortikultura SPH-TH/*BPS-Statistics Indonesia, Agricultural Statistik for Horticulture SPH-TH*

Tabel
Table 5.6

**Produksi Tanaman Hias Menurut Jenis Tanaman di
Kecamatan Jirak Jaya (tangkai), 2018–2021**
*Production of Ornamental Plants by Kind of Plant in Jirak
Jaya Subdistrict (stalks), 2018–2021*

Jenis Tanaman <i>Kind of Plants</i>	2018	2019	2020	2021
(1)	(2)	(3)	(4)	(5)
Anggrek/ <i>Orchid</i>	-	-	-	-
Krisan/ <i>Chrysantemum</i>	-	-	-	-
Mawar/ <i>Rose</i>	-	-	-	-
Sedap Malam/ <i>Tuberose</i>	-	-	-	-

Sumber/*Source*: BPS, Statistik Pertanian Hortikultura SPH-TH/*BPS-Statistics Indonesia, Agricultural Statistik for Horticulture SPH-TH*

Tabel
Table 5.7

Produksi Buah-Buahan dan Sayuran Tahunan Menurut Jenis Tanaman di Kecamatan Jirak Jaya (kuintal), 2018–2021

Production of Annual Fruits and Vegetables by Kind of Plant in Jirak Jaya Subdistrict (quintal), 2018–2021

Jenis Tanaman <i>Kind of Plants</i>	2018	2019	2020	2021*
(1)	(2)	(3)	(4)	(5)
Alpukat/ <i>Avocado</i>	...	0,00	9,00	22,50
Anggur/ <i>Grape</i>	...	0,00	0,00	0,00
Apel/ <i>Apple</i>	...	0,00	0,00	0,00
Belimbing	...	0,00	13,00	25,35
Buah Naga	21,26
Duku/Langsar/Kokosan	...	335,00	200,00	955,00
Durian	...	358,00	278,00	1050,00
Jambu Air	...	133,00	64,00	21,00
Jambu Biji	...	458,00	165,00	148,00
Jengkol	...	185,00	242,00	355,70
Jeruk Lemon	8,00
Jeruk Pamelor	0,00
Jeruk Siam/Kepron	...	0,00	0,00	0,00
Lengkeng	0,00
Mangga/ <i>Mango</i>	...	936,00	98,00	425,00
Manggis	...	14,00	8,00	31,00
Melinjo	...	18,00	13,00	17,00

Lanjutan Tabel/*Continued Table 5.7*

Jenis Tanaman <i>Kind of Plants</i>	2018	2019	2020	2021^x
(1)	(2)	(3)	(4)	(5)
Nangka/Cempedak	...	143,00	76,00	99,00
Nenas	...	0,00	0,00	2,86
Pepaya/ <i>Papaya</i>	...	128,00	103,00	157,00
Petai	...	350,00	74,00	637,72
Pisang/ <i>Banana</i>	...	568,00	340,00	444,20
Rambutan	...	173,00	16,00	34,50
Salak	...	0,00	0,00	0,00
Sawo	...	40,00	40,00	71,00
Sirsak	...	72,00	52,00	66,00
Sukun	...	25,00	24,00	32,00

Sumber/*Source*: BPS, Statistik Pertanian Hortikultura SPH-BST/*BPS-Statistics Indonesia, Agricultural Statistic for Horticulture SPH-BST*

Tabel
Table 5.8

**Luas Lahan Sawah (ha) Menurut Sistem Pengairan di
Kecamatan Jirak Jaya, 2021**
*Area of Wetland (ha) by Irrigation System in Jirak Jaya
Subdistrict, 2021*

Sistem Perairan <i>Irrigation System</i>	Luas Lahan <i>Harvested Area</i>
(1)	(2)
Sawah Irigasi <i>Irrigation</i>	-
Sawah Non Irigasi <i>Non Irrigation</i>	331,00
Sawah Tadah Hujan <i>Rainfed Rice Fields</i>	331,00
Sawah Pasang Surut <i>Tidal Rice Fields</i>	0,00
Sawah Rawa Lebak <i>Lebak Swamp Rice</i>	0,00

Sumber/Source: BPS,SP-Lahan/ BPS-Statistics Indonesia, SP Lahan

Tabel
Table 5.9

**Luas Lahan Sawah (ha) Menurut Penggunaan Lahan di
Kecamatan Jirak Jaya, 2021**
*Area of Wetland (ha) by Land Area in Jirak Jaya Subdistrict,
2021*

Penggunaan Lahan <i>Land Used</i>	Luas Lahan <i>Harvested Area</i>
(1)	(2)
Sawah Irigasi <i>Irrigation</i>	-
Sawah Non Irigasi <i>Non Irrigation</i>	331,00
Tegal/ Kebun <i>Dry Field/ Garden</i>	150,00
Ladang/Huma <i>Sifting Cultivation</i>	56,00
Sementara Tidak Diusahakan <i>Temporarily Uncultivated Land</i>	15,00
Jirak Jaya	

Sumber/Source: BPS,SP-Lahan/ BPS-Statistics Indonesia, SP Lahan

BAB 6 **PARIWISATA,** **TRANSPORTASI,** **DAN KOMUNIKASI**

Tourism, Transportation, and Communication

An abstract geometric pattern composed of various shades of blue triangles and lines, creating a complex, crystalline structure. The pattern is set against a light gray background and occupies the right and bottom portions of the page.

ULASAN

Sebagian besar kondisi jalan menuju seluruh desa di Kecamatan Jirak Jaya dapat dilalui lewat jalur darat dimana dari 12 Desa yang ada semua sudah memiliki jenis permukaan jalan Aspal/ Beton sehingga dapat dilalui Dapat Kendaraan Bermotor, roda 4 atau lebih sepanjang tahunnya.

Di Kecamatan Jirak Jaya belum terdapat fasilitas kantor pos /pos pembantu/rumah pos ataupun pos keliling. Disisi lain, Masih banyak Desa di Kecamatan Jirak Jaya yang belum memiliki menara telepon seluler hanya ada beberapa desa saja yang sudah memiliki menara telepon seluler untuk lebih rinci dapat dilihat pada tabel 6.3.1

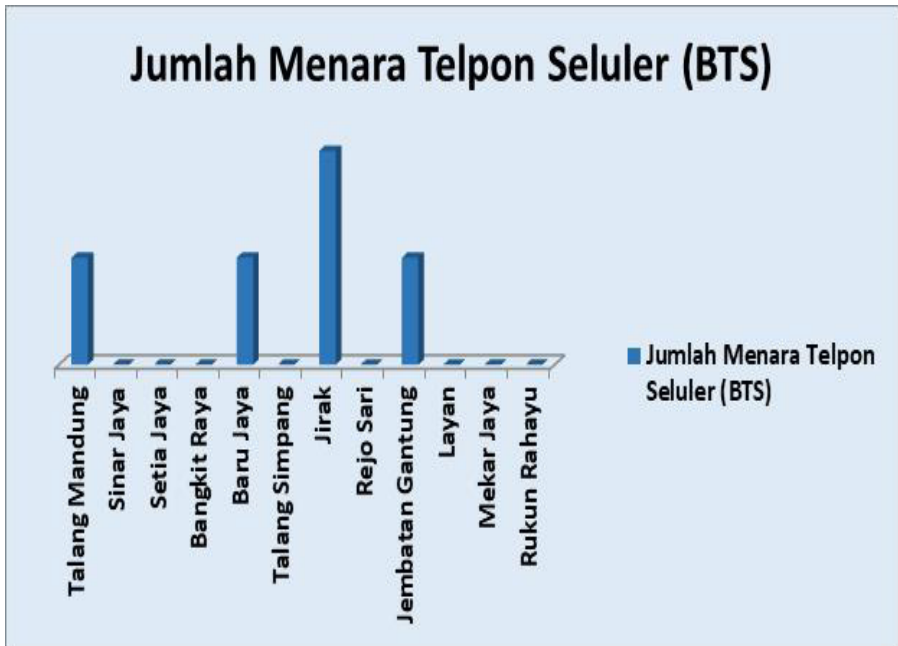
DESCRIPTION

Most of the road conditions to all villages in Jirak Jaya District can be passed by land routes where from the existing 12 villages all have asphalt/ concrete road surfaces so that motorized vehicles, 4 wheels or more can be passed throughout the year.

In the District of Jirak Jaya, there is no post office/support post/post house or mobile post. On the other hand, there are still many villages in the Jirak Jaya sub-district that do not yet have cell phone towers, only a few villages already have cell phone towers. For more details, see table 6.3.1.

Gambar 6.1
Figures

**Jumlah Menara Telepon Selular (BTS) Menurut Desa/
Kelurahan di Kecamatan Jirak Jaya, 2021**
**Number of Base Transceiver Station (BTS) by Village/
Kelurahan in Jirak Jaya Subdistrict, 2021**



Sumber/Source: BPS, Pendataan Potensi Desa (Podes) 2021/BPS-Statistics Indonesia, Village Potential Data Collecting 2021

Gambar 6.2
Figures

Jumlah Operator Layanan Komunikasi Telepon Seluler Menurut Desa/Kelurahan di Kecamatan Jirak Jaya, 2021
Number of Cellular Phone Communication Service Operators by Villages/Kelurahan in Jirak Jaya Subdistrict, 2021



Sumber/Source: BPS, Pendataan Potensi Desa (Podes) 2021/BPS-Statistics Indonesia, Village Potential Data Collecting 2021

6.1 PARIWISATA TOURISM

Tabel 6.1.1 **Jumlah Sarana Akomodasi Menurut Desa/Kelurahan dan Jenis Akomodasi di Kecamatan Jirak Jaya, 2021**
Number of Accomodation Facilities by Villages/Kelurahan and Type of Accomodation in Jirak Jaya Subdistrict, 2021

Desa/Kelurahan <i>Village/Kelurahan</i>	Hotel <i>Hotel</i>	Penginapan <i>Inn</i>
(1)	(2)	(3)
Talang Madung	-	-
Sinar Jaya	-	-
SetiaJaya	-	-
Bangkit Raya	-	-
Baru Jaya	-	-
Talang Simpang	-	-
Jirak	-	-
Rejo Sari	-	-
Jembatan Gantung	-	-
Layan	-	-
Mekarjaya	-	-
Rukun Rahayu	-	-
Jirak Jaya	-	-

Sumber/Source: BPS, Pendataan Potensi Desa (Podes) 2021/BPS-Statistics Indonesia, Village Potential Data Collecting 2021

6.2 TRANSPORTASI TRANSPORTATION

Tabel
Table 6.2.1 **Prasarana dan Sarana Transportasi Antar Desa/Kelurahan Menurut Desa/Kelurahan di Kecamatan Jirak Jaya, 2021**
Inter-Villages/Kelurahan Transportation Infrastructure and Facilities by Villages/Kelurahan in Jirak Jaya Subdistrict, 2021

Desa/Kelurahan Village/Kelurahan	Jenis Prasarana Transportasi Type of Transportation Infrastructure	Keberadaan Angkutan Umum Availability of Public Transportation
(1)	(2)	(3)
Talang Madung	Darat	Ada, tanpa trayek tetap
Sinar Jaya	Darat	Ada, tanpa trayek tetap
Setia Jaya	Darat	Ada, tanpa trayek tetap
Bangkit Raya	Darat	Ada, tanpa trayek tetap
Baru Jaya	Darat	Ada, tanpa trayek tetap
Talang Simpang	Darat	Ada, tanpa trayek tetap
Jirak	Darat	Ada, tanpa trayek tetap
Rejo Sari	Darat	Ada, tanpa trayek tetap
Jembatan Gantung	Darat	Ada, tanpa trayek tetap
Layan	Darat	Ada, tanpa trayek tetap
Mekarjaya	Darat	Ada, tanpa trayek tetap
Rukun Rahayu	Darat	Ada, tanpa trayek tetap

Lanjutan Tabel/*Continued Table 6.2.1*

Desa/Kelurahan Village/Kelurahan	Jenis Permukaan Jalan Darat Terluas Type of The Widest Road Surface	Dapat Dilalui Kendaraan Bermotor Roda 4 atau Lebih Passable by Vehicle with 4 or more Wheels
(1)	(2)	(3)
Talang Madung	Aspal/beton	Sepanjang tahun
Sinar Jaya	Aspal/beton	Sepanjang tahun
SetiaJaya	Aspal/beton	Sepanjang tahun
Bangkit Raya	Aspal/beton	Sepanjang tahun
Baru Jaya	Aspal/beton	Sepanjang tahun
Talang Simpang	Aspal/beton	Sepanjang tahun
Jirak	Aspal/beton	Sepanjang tahun
Rejo Sari	Aspal/beton	Sepanjang tahun
Jembatan Gantung	Aspal/beton	Sepanjang tahun
Layan	Aspal/beton	Sepanjang tahun
Mekarjaya	Aspal/beton	Sepanjang tahun kecuali saat tertentu (ketika turun hujan, pasang, dll)
Rukun Rahayu	Aspal/beton	Sepanjang tahun kecuali saat tertentu (ketika turun hujan, pasang, dll)

Sumber/*Source*: BPS, Pendataan Potensi Desa (Podes) 2021/*BPS-Statistics Indonesia, Village Potential Data Collecting 2021*

Tabel
Table 6.2.2

Keberadaan Kantor Pos/ Pos Pembantu/ Rumah Pos dan Perusahaan/ Agen Jasa Ekspedisi Swasta Menurut Desa/ Kelurahan di Kecamatan Jirak Jaya, 2021
Number of Post Office / Expedition by Village/Kelurahan in Jirak Jaya Subdistrict, 2021

Desa/Kelurahan <i>Village/Kelurahan</i>	Kantor Pos/Pos Pembantu/Rumah Pos <i>Post Office/Subsidiary of Post Office</i>	Pos Keliling <i>Mobile Portal Service</i>	Perusahaan/Agen Jasa Ekspedisi Swasta <i>Private Expedition Service Company</i>
(1)	(2)	(3)	(4)
Talang Madung	Tidak Ada	Tidak Ada	Tidak Ada
Sinar Jaya	Tidak Ada	Tidak Ada	Tidak Ada
SetiaJaya	Tidak Ada	Tidak Ada	Tidak Ada
Bangkit Raya	Tidak Ada	Tidak Ada	Tidak Ada
Baru Jaya	Tidak Ada	Tidak Ada	Tidak Ada
Talang Simpang	Tidak Ada	Tidak Ada	Tidak Ada
Jirak	Tidak Ada	Tidak Ada	Tidak Ada
Rejo Sari	Tidak Ada	Tidak Ada	Tidak Ada
Jembatan Gantung	Tidak Ada	Tidak Ada	Tidak Ada
Layan	Tidak Ada	Tidak Ada	Tidak Ada
Mekarjaya	Tidak Ada	Tidak Ada	Tidak Ada
Rukun Rahayu	Tidak Ada	Tidak Ada	Tidak Ada
Jirak Jaya			

Sumber/Source: BPS, Pendataan Potensi Desa (Podes) 2021 / BPS, Village Potential Data Collection (Podes) 2021

6.3 KOMUNIKASI COMMUNICATION

Tabel 6.3.1 Jumlah Menara Telepon seluler dan Operator Layanan Komunikasi Telepon Seluler Menurut Desa/Kelurahan di Kecamatan Jirak Jaya, 2021
Number of Base Transceiver Station (BTS) and Cellular Phone Communication Service Operators by Villages/ Kelurahan in Jirak Jaya Subdistrict, 2021

Desa/Kelurahan <i>Village/Kelurahan</i>	Jumlah Menara Telepon seluler <i>Number of Base Transceiver Station (BTS)</i>	Jumlah Operator Layanan Komunikasi Telepon Seluler <i>Cellular Phone Communication Service Operators</i>
(1)	(2)	(3)
Talang Madung	1	1
Sinar Jaya	-	1
Setia Jaya	-	1
Bangkit Raya	-	1
Baru Jaya	1	1
Talang Simpang	-	1
Jirak	2	3
Rejo Sari	-	1
Jembatan Gantung	1	1
Layan	-	1
Mekarjaya	-	1
Rukun Rahayu	-	1
Jirak Jaya	5	14

Sumber/Source: BPS, Pendataan Potensi Desa (Podes) 2021 / BPS, Village Potential Data Collection (Podes) 2021

Tabel
Table 6.3.2

**Kekuatan Sinyal Telepon Seluler dan Jenis Sinyal Internet
Telepon Seluler Menurut Desa/Kelurahan di Kecamatan
Jirak Jaya, 2021**
*The Strenght of Cellular Phone Signal by Villages/Kelurahan
in Jirak Jaya Subdistrict, 2021*

Desa/Kelurahan <i>Village/Kelurahan</i>	Kekuatan Sinyal Telepon Seluler <i>The Strenght of Cellular Phone Signal</i>	Jenis Sinyal Internet Telepon Seluler <i>Type of Cellular Phone Signal</i>
(1)	(2)	(3)
Talang Madung	Sinyal kuat	4G/LTE
Sinar Jaya	Sinyal kuat	3G/H/H+/EVDO
SetiaJaya	Sinyal kuat	4G/LTE
Bangkit Raya	Sinyal lemah	4G/LTE
Baru Jaya	Sinyal kuat	4G/LTE
Talang Simpang	Sinyal kuat	3G/H/H+/EVDO
Jirak	Sinyal sangat kuat	4G/LTE
Rejo Sari	Sinyal kuat	4G/LTE
Jembatan Gantung	Sinyal kuat	4G/LTE
Layan	Sinyal lemah	4G/LTE
Mekarjaya	Sinyal lemah	3G/H/H+/EVDO
Rukun Rahayu	Sinyal lemah	4G/LTE

Sumber/Source: BPS, Pendataan Potensi Desa (Podes) 2021 / BPS, Village Potential Data Collection (Podes) 2021

BAB 7 **PERBANKAN,** **KOPERASI, DAN** **PERDAGANGAN**

Banking, Cooperative, and Trade



ULASAN


Sampai tahun 2021 Jumlah Usaha di Jirak Jaya yang terbanyak adalah Kedai makanan yakni 45 usaha dan Toko/ Warung Kelontong yakni 277 usaha yang tersebar hampir di semua desa, adapun desa paling terbanyak untuk usaha Kedai Makanan adalah Desa Talang Simpang sebanyak 20 unit dan Toko/Warung Kelontong adalah Desa Jirak sebanyak 72 unit. Secara rinci dapat dilihat pada Tabel 7.1.3

DESCRIPTION

Until 2021, the highest number of businesses in Jirak Jaya are food stalls, which are 45 businesses and grocery stores/shops, which are 277 businesses spread across almost all villages. Grocery is Jirak Village as many as 72 units. In detail can be seen in Table 7.1.3

Gambar 7.1
Figures

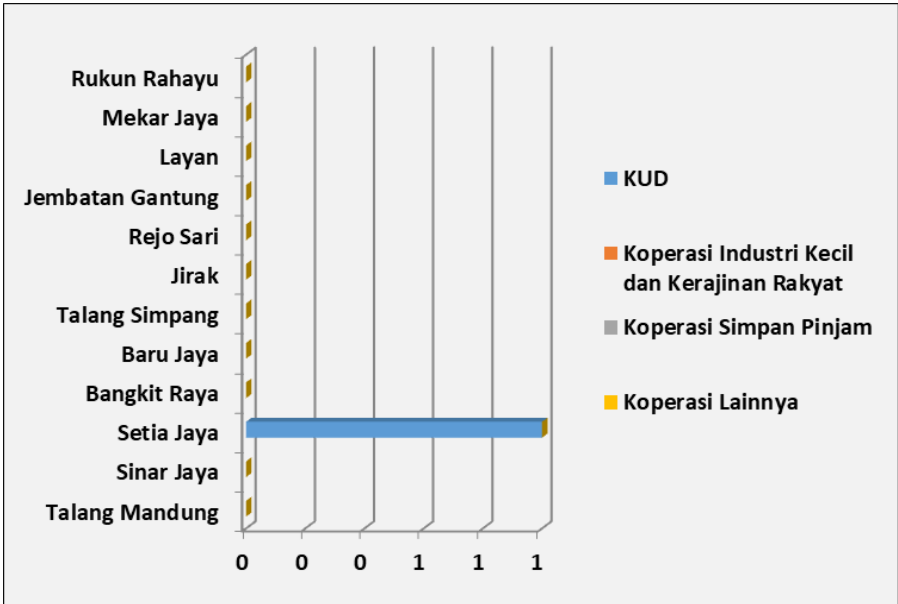
Banyaknya Sarana Lembaga Keuangan Bank Menurut Desa/Kelurahan dan Jenis Bank di Kecamatan Jirak Jaya, 2021
Number of Bank by Villages/Kelurahan and Type of Bank in Jirak Jaya Subdistrict, 2021



Sumber/Source: Dinas Pemuda, Olahraga dan Pariwisata Kabupaten Musi Banyuasin/ Youth, Sports and Tourism Office of Musi Banyuasin Regency

Gambar 7.2
Figures

**Banyaknya Koperasi Aktif Menurut Menurut Desa/
Kelurahan dan Jenis Koperasi di Kecamatan Jirak Jaya,
2021**
*Number of Cooperative by Villages/Kelurahan and Type
of Cooperative in Jirak Jaya Subdistrict, 2021*



Sumber/Source: Dinas Pemuda, Olahraga dan Pariwisata Kabupaten Musi Banyuasin/ Youth, Sports and Tourism Office of Musi Banyuasin Regency

7.1 PERBANKAN

BANKING

Tabel 7.1.1 Banyaknya Sarana Lembaga Keuangan Bank Menurut Desa/Kelurahan dan Jenis Bank di Kecamatan Jirak Jaya, 2021
Number of Bank by Villages/Kelurahan and Type of Bank in Jirak Jaya Subdistrict, 2021

Desa/Kelurahan <i>Village/ Kelurahan</i>	Bank Umum Pemerintah <i>Government Bank</i>	Bank Umum Swasta <i>Private Bank</i>	Bank Perkreditan Rakyat (BPR) <i>Rural Bank</i>
(1)	(2)	(3)	(4)
Talang Madung	-	-	-
Sinar Jaya	-	-	-
SetiaJaya	-	-	-
Bangkit Raya	-	-	-
Baru Jaya	-	-	-
Talang Simpang	-	-	-
Jirak	-	-	-
Rejo Sari	-	-	-
Jembatan Gantung	-	-	-
Layan	-	-	-
Mekarjaya	-	-	-
Rukun Rahayu	-	-	-
Jirak Jaya	-	-	-

Sumber/Source: BPS, Pendataan Potensi Desa (Podes) 2021/BPS-Statistics Indonesia, Village Potential Data Collecting 2021

7.2 Koperasi COOPERATIVE

Tabel 7.1.2 **Banyaknya Koperasi Aktif Menurut Menurut Desa/
Kelurahan dan Jenis Koperasi di Kecamatan Jirak Jaya,
2021**
*Number of Cooperative by Villages/Kelurahan and Type of
Cooperative in Jirak Jaya Subdistrict, 2021*

Desa/Kelurahan Village/ Kelurahan	Koperasi Unit Desa (KUD) Village Cooperative Unit	Koperasi Industri Kecil dan Kerajinan Rakyat (Kopinkra) Small Industry and Citizen Handicraft Cooperative
(1)	(2)	(3)
Talang Madung	-	-
Sinar Jaya	-	-
SetiaJaya	1	-
Bangkit Raya	-	-
Baru Jaya	-	-
Talang Simpang	-	-
Jirak	-	-
Rejo Sari	-	-
Jembatan Gantung	-	-
Layan	-	-
Mekarjaya	-	-
Rukun Rahayu	-	-
Jirak Jaya	1	-

Lanjutan Tabel/*Continued Table 7.1.2*

Desa/Kelurahan Village/ Kelurahan	Koperasi Simpan Pinjam (Kospin) Savings and Loan Cooperative	Koperasi Lainnya Other Cooperative
(1)	(4)	(5)
Talang Madung	-	-
Sinar Jaya	-	-
SetiaJaya	-	-
Bangkit Raya	-	-
Baru Jaya	-	-
Talang Simpang	-	-
Jirak	-	-
Rejo Sari	-	-
Jembatan Gantung	-	-
Layan	-	-
Mekarjaya	-	-
Rukun Rahayu	-	-
Jirak Jaya	-	-

Sumber/*Source*: BPS, Pendataan Potensi Desa (Podes) 2021/*BPS-Statistics Indonesia, Village Potential Data Collecting 2021*

7.3 PERDAGANGAN TRADE

Tabel 7.1.3 Banyaknya Sarana Perdagangan Menurut Desa/Kelurahan dan Jenis Sarana Perdagangan di Kecamatan Jirak Jaya, 2021
Number of Trade Facilities by Villages/Kelurahan and Type of Trade Facilities in Jirak Jaya Subdistrict, 2021

Desa/Kelurahan Village/Kelurahan	Kelompok Pertokoan Shopping Complexs	Pasar dengan Bangunan Permanen Markets in Permanent Building	Pasar dengan Bangunan Semi Permanen Market in Semi Permanent Building
(1)	(2)	(3)	(4)
Talang Madung	-	-	-
Sinar Jaya	-	-	1
Setia Jaya	-	-	-
Bangkit Raya	-	-	-
Baru Jaya	-	-	-
Talang Simpang	-	-	-
Jirak	-	-	-
Rejo Sari	-	-	-
Jembatan Gantung	-	-	-
Layan	-	-	-
Mekarjaya	-	-	1
Rukun Rahayu	-	-	-
Jirak Jaya	-	-	2

Lanjutan Tabel/Continued Table 7.1.3

Desa/Kelurahan Village/ Kelurahan	Pasar tanpa Bangunan Market without Permanent Building	Mini Market/ Swalayan/ Supermarket Mini Market/ Swalayan/ Supermarket	Restoran/ Rumah Makan Restaurant/ Food Stall
(1)	(5)	(6)	(7)
Talang Madung	-	-	-
Sinar Jaya	-	-	-
SetiaJaya	-	-	-
Bangkit Raya	-	-	-
Baru Jaya	-	-	-
Talang Simpang	-	-	-
Jirak	-	-	-
Rejo Sari	-	-	-
Jembatan Gantung	-	-	-
Layan	-	-	-
Mekarjaya	-	-	-
Rukun Rahayu	-	-	-
Jirak Jaya	-	-	-

Lanjutan Tabel/*Continued Table 7.1.3*

Desa/Kelurahan Village/Kelurahan	Warung/ Kedai Makanan Foodcourt	Toko/ Warung Kelontong Kelontong Shop
(1)	(8)	(9)
Talang Madung	3	28
Sinar Jaya	4	12
Setia Jaya	-	10
Bangkit Raya	-	10
Baru Jaya	2	10
Talang Simpang	20	15
Jirak	2	72
Rejo Sari	2	20
Jembatan Gantung	2	30
Layan	3	15
Mekarjaya	3	18
Rukun Rahayu	4	37
Jirak Jaya	45	277

Sumber/*Source*: BPS, Pendataan Potensi Desa (Podes) 2021/*BPS-Statistics Indonesia, Village Potential Data Collecting 2021*

Tabel 7.1.4
Table**Banyaknya Industri Menurut Desa/Kelurahan di
Kecamatan Jirak Jaya, 2021**
**Number of Industry by Villages/Kelurahan in Jirak Jaya
Subdistrict, 2021**

Desa/Kelurahan Village/Kelurahan	Industri Kulit Leather Industry	Industri Furnitur dari Kayu Furniture Industry	Industri Barang Logam Metal Goods Industry
(1)	(2)	(3)	(4)
Talang Madung	-	2	-
Sinar Jaya	-	1	-
Setia Jaya	-	-	-
Bangkit Raya	-	-	-
Baru Jaya	-	1	-
Talang Simpang	-	1	-
Jirak	-	5	-
Rejo Sari	-	2	-
Jembatan Gantung	-	2	-
Layan	-	2	-
Mekarjaya	-	1	-
Rukun Rahayu	-	2	-
Jirak Jaya	-	19	-

Lanjutan Tabel/*Continued Table 7.1.4*

Desa/Kelurahan Village	Industri Tekstil Industrial Textile	Industri Pakaian Jadi Clothing Industry	Industri Barang Galian Bukan Logam/ Industri Gerabah/ Keramik/ Batu Bata Non Metal Industry/ Pottery Industry/Ceramic Industry/Brick Industry
(1)	(5)	(6)	(7)
Talang Madung	-	-	-
Sinar Jaya	-	-	38
Setia Jaya	-	-	6
Bangkit Raya	-	-	-
Baru Jaya	-	-	2
Talang Simpang	-	-	-
Jirak	-	-	-
Rejo Sari	-	-	-
Jembatan Gantung	-	-	-
Layan	-	-	-
Mekarjaya	-	-	-
Rukun Rahayu	-	-	-
Jirak Jaya	-	-	46

Lanjutan Tabel/*Continued Table 7.1.4*

Desa/Kelurahan Village	Industri Kayu, barang dari Kayu Wooden Industry	Industri Makanan Food Industry	Industri Minuman Beverage Industry
(1)	(8)	(9)	(10)
Talang Madung	-	-	-
Sinar Jaya	-	-	-
SetiaJaya	-	-	-
Bangkit Raya	-	-	-
Baru Jaya	-	-	-
Talang Simpang	1	2	-
Jirak	1	1-	3
Rejo Sari	1	3	-
Jembatan Gantung	2	1	-
Layan	-	-	-
Mekarjaya	-	1	1
Rukun Rahayu	-	11	-
Jirak Jaya	5	28	4

Lanjutan Tabel/*Continued Table* 7.1.4

Desa/Kelurahan <i>Village</i>	Industri Pengolahan Tembakau <i>Tobacco Industry</i>	Industri Kertas <i>Paper Industry</i>	Industri Percetakan dan Reproduksi Media Rekaman <i>Printing and Recording Media Production Industry</i>
(1)	(11)	(12)	(13)
Talang Madung	-	-	-
Sinar Jaya	-	-	-
SetiaJaya	-	-	-
Bangkit Raya	-	-	-
Baru Jaya	-	-	-
Talang Simpang	-	-	-
Jirak	-	-	2
Rejo Sari	-	-	-
Jembatan Gantung	-	-	-
Layan	-	-	-
Mekarjaya	-	-	-
Rukun Rahayu	-	-	-
Jirak Jaya	-	-	2

Lanjutan Tabel/Continued Table 7.1.4

Desa/Kelurahan Village	Industri Alat Angkut Lainnya Other Conveyance Industry	Industri Kerajinan Dan Lainnya Creative Industry	Reparasi dan Pemasangan Mesin Machine Repair and Installation	Industri Lainnya Other Industry
(1)	(14)	(15)	(16)	(17)
Talang Madung	-	-	-	-
Sinar Jaya	-	-	-	-
SetiaJaya	-	-	-	-
Bangkit Raya	-	-	-	-
Baru Jaya	-	-	-	-
Talang Simpang	-	-	-	-
Jirak	-	-	-	-
Rejo Sari	-	-	-	-
Jembatan Gantung	-	-	-	-
Layan	-	-	-	-
Mekarjaya	-	-	-	-
Rukun Rahayu	-	-	-	-
Jirak Jaya	-	-	-	-

Sumber/Source: BPS, Pendataan Potensi Desa (Podes) 2021/BPS-Statistics Indonesia, Village Potential Data Collecting 2021

