



PEMERINTAH KABUPATEN
MUSI BANYUASIN

STATISTIK KECAMATAN PLAKAT TINGGI

Statistics of Plakat Tinggi Subdistrict

2022



SATU DATA
INDONESIA



PEMERINTAH KABUPATEN
MUSI BANYUASIN

STATISTIK KECAMATAN PLAKAT TINGGI

Statistics of Plakat Tinggi Subdistrict

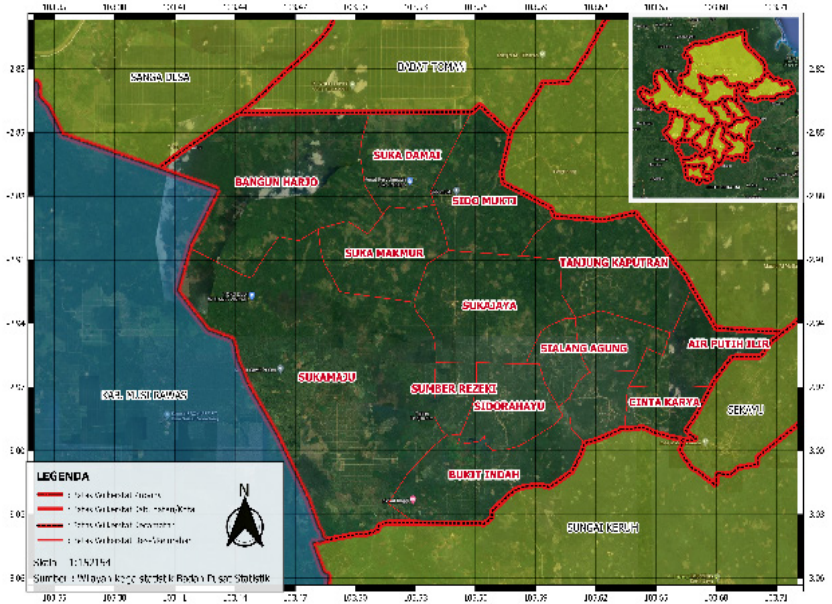
2022



SATU DATA
INDONESIA

PETA WILAYAH KECAMATAN PLAKAT TINGGI

MAP OF PLAKAT TINGGI SUBDISTRICT





KATA PENGANTAR

Publikasi Statistik Kecamatan Plakat Tinggi berfungsi untuk menyajikan data dan informasi bagi publik dan stakeholder dalam pembangunan Kabupaten Musi Banyuasin. Publikasi ini berisikan data Profil Daerah Kabupaten Musi Banyuasin secara garis besar yang menggambarkan tentang kondisi geografis, pemerintahan, kependudukan, infrastruktur dan lain-lainnya sebagai bahan perencanaan untuk pembangunan masa kini dan di masa yang akan datang.

Publikasi ini dapat terwujud berkat kerja sama dan bantuan dari berbagai pihak baik instansi pemerintah maupun swasta. Kepada semua pihak yang telah memberikan bantuan disampaikan penghargaan dan terima kasih yang sebesar – besarnya

Walaupun publikasi ini telah disiapkan sebaik-baiknya, namun disadari masih ada kekurangan dan kesalahan yang terjadi. Untuk perbaikan publikasi ini, tanggapan dan saran yang bersifat konstruktif dari para pemakai sangat diharapkan.

Sekayu, November 2022

Kepala Dinas Komunikasi dan Informatika
Kabupaten Musi Banyuasin

Herryandy Sinulingga, AP



PREFACE

Statistics of Plakat Tinggi Subdistrict serves to present data and information for the public and stakeholders in the development of Musi Banyuasin Regency. This publication contains data from the Regional Profile of Musi Banyuasin Regency which outlines geographical conditions, government, population, infrastructure and others as material for planning for present and future development.

This comprehensive publication has been made possible with the assistance and contribution from several governmental institutions and private organizations. To all parties who have been involved in the preparation of this publication, I would like to express my sincerest appreciation and gratitude.

Comments and constructive suggestions for the improvement of this publication are always welcome.

*Sekayu, November 2022
Head of Communication and Information Service
Musi Banyuasin Regency*

Herryandy Sinulingga, AP

DAFTAR ISI / CONTENTS

	Halaman <i>Page</i>
Kata Pengantar/ <i>Preface</i>	v
Daftar Isi/ <i>Contents</i>	vii
Daftar Tabel/ <i>List Of Tables</i>	ix
Daftar Gambar/ <i>List Of Figures</i>	xvii
1. Geografi/ <i>Geography</i>	1
2. Pemerintahan/ <i>Government</i>	9
3. Penduduk/ <i>Population</i>	19
4. Sosial dan Kesejahteraan Rakyat/ <i>Social and Welfare</i>	31
5. Pertanian, Kehutanan, Peternakan, dan Perikanan/ <i>Agriculture, Forestry, Livestock, and Fishery</i>	77
6. Pariwisata, Transportasi dan Komunikasi/ <i>Tourism, Transportation and Communication</i>	95
7. Perbankan, Koperasi dan Perdagangan/ <i>Banking, Cooperative and Trade</i>	107

DAFTAR TABEL/LIST OF TABLES

	Halaman Page
1.1	Luas Daerah dan Persentase terhadap Luas Kecamatan di Kecamatan Plakat Tinggi, 2021 <i>Total Area and Percentage to Subdistrict Area in Plakat Tinggi Subdistrict, 2021</i> 6
1.2	Tinggi Wilayah dan Jarak ke Ibukota Kecamatan Plakat Tinggi Menurut Desa/Kelurahan di Kecamatan Plakat Tinggi, 2021 <i>Altitude and Distance to the Capital of Plakat Tinggi Subdistrict y by Village in Plakat Tinggi Subdistrict, 2021</i> 7
1.3	Nama Kepala Desa/Lurah dan Alamat Kantor masing-masing Desa/Kelurahan di Kecamatan Plakat Tinggi, 2021 <i>Name of Village Head/Lurah and Office Address of Village/Kelurahan in Plakat Tinggi Subdistrict, 2021</i> 8
2.1	WILAYAH ADMINISTRATIF ADMINISTRATIVE AREA
2.1.1	Jumlah Jenjang dan Satuan Lingkungan Setempat (SLS) Menurut Desa/Kelurahan di Kecamatan Plakat Tinggi, 2021 <i>Number of Level and Local Environmental Units (SLS) by Village in Plakat Tinggi Subdistrict, 2021</i> 14
2.2	APARAT PEMERINTAHAN GOVERNMENT APPARATUS
2.2.1	Kelengkapan Aparat Pemerintah Desa di Kecamatan Plakat Tinggi, 2021 <i>Completeness of Village Government Apparatus in Plakat Tinggi Subdistrict, 2021</i> 15
2.2.2	Jumlah Aparat Pemerintah Desa di Kecamatan Plakat Tinggi, 2021 <i>Number of Village Government Apparatus in Plakat Tinggi Subdistrict, 2021</i> 16
2.2.3	Status dan Klasifikasi Desa/Kelurahan di Kecamatan Plakat Tinggi, 2021 <i>Status and Classification of Village in Plakat Tinggi Subdistrict, 2021</i> . 17

3.1	Penduduk, Laju Pertumbuhan Penduduk, Distribusi Persentase Penduduk, Kepadatan Penduduk, Rasio Jenis Kelamin Penduduk Menurut Desa/Kelurahan di Kecamatan Plakat Tinggi, 2021 <i>Population, Population Growth Rate, Percentage Distribution of Population, Population Density, and Population Sex Ratio by Village in Plakat Tinggi Subdistrict, 2021</i>	26
3.2	Jumlah Penduduk Menurut Kelompok Umur dan Jenis Kelamin di Kecamatan Plakat Tinggi, 2021 <i>Population By Age Groups and Gender in Plakat Tinggi Subdistrict, 2021</i>	29
4.1	PENDIDIKAN EDUCATION	
4.1.1	Banyaknya Desa/Kelurahan yang Memiliki Fasilitas Sekolah Menurut Tingkat Pendidikan di Kecamatan Plakat Tinggi, 2019-2021 <i>Number of Village which have Education Facilities by Education Level in Plakat Tinggi Subdistrict, 2019-2021</i>	40
4.1.2	Jumlah Sekolah Menurut Tingkat Pendidikan di Kecamatan Plakat Tinggi, 2020/2021 dan 2021/2022 <i>Number of Schools by Education Level in Plakat Tinggi Subdistrict, 2020/2021 and 2021/2022</i>	41
4.1.3	Jumlah Guru Menurut Tingkat Pendidikan di Kecamatan Plakat Tinggi, 2020/2021 dan 2021/2022 <i>Number of Teachers by Education Level in Plakat Tinggi Subdistrict, 2020/2021 and 2021/2022</i>	42
4.1.4	Jumlah Murid Menurut Tingkat Pendidikan di Kecamatan Plakat Tinggi, 2020/2021 dan 2021/2022 <i>Number of Pupils by Education Level in Plakat Tinggi Subdistrict, 2020/2021 and 2021/2022</i>	43
4.1.5	Jumlah Akademi/Perguruan Tinggi Menurut Desa/Kelurahan di Kecamatan Plakat Tinggi, 2021 <i>Number of Academy/University by Village in Plakat Tinggi Subdistrict, 2021</i>	44

4.1.6	Kemudahan untuk Mencapai Sarana Pendidikan Terdekat bagi Desa/Kelurahan yang Tidak Ada Sarana Pendidikan Menurut Desa/Kelurahan di Kecamatan Plakat Tinggi, 2021 <i>Ease of Reaching the nearest Educational Facilities for Villages/ Urbans that do not have Educational Facilities by Village/Kelurahan in Plakat Tinggi Subdistrict, 2021</i>	45
4.2	KESEHATAN HEALTH	
4.2.1	Banyaknya Desa/Kelurahan yang Memiliki Sarana Kesehatan di Kecamatan Plakat Tinggi, 2021 <i>Number of Village whivh have Health Facilities in Plakat Tinggi Subdistrict, 2019-2021</i>	47
4.2.2	Banyaknya Warga Penderita Gizi Buruk Menurut Desa/ Kelurahan di Kecamatan Plakat Tinggi, 2020 dan 2021 <i>Number of People with Malnutrition According to the Village in Plakat Tinggi Subdistrict, 2020 and 2021</i>	48
4.2.3	Banyaknya Sarana Kesehatan Menurut Desa/Kelurahan dan Jenis Sarana Kesehatan di Kecamatan Plakat Tinggi, 2021 <i>Number of Healthy Facilities by Village/Kelurahan and By Healthy Facilities in Plakat Tinggi Subdistrict, 2021</i>	49
4.2.4	Kemudahan untuk Mencapai Sarana Kesehatan Terdekat bagi Desa/Kelurahan yang Tidak Ada Sarana Kesehatan Menurut Desa/ Kelurahan di Kecamatan Plakat Tinggi, 2021 <i>Ease of Reaching the nearest HealthyFacilities for Villages/Urbans that do not have Healthy Facilities by Village/Kelurahan in Plakat Tinggi Subdistrict, 2021</i>	53
4.2.5	Jumlah Tenaga Kesehatan di Kecamatan Plakat Tinggi, 2021 <i>Number of Health Human Resources in Plakat Tinggi Subdistrict, 2021</i>	57

4.3	PERUMAHAN DAN LINGKUNGAN	
	HOUSING AND ENVIRONMENT	
4.3.1	Banyaknya Desa/Kelurahan Menurut Sumber Air Minum Sebagian Besar Keluarga di Kecamatan Plakat Tinggi , 2019–2021 <i>Number of Villages/Kelurahan by Drinking Water Source of Majority Family in Plakat Tinggi Subdistrict, 2019–2021</i>	58
4.3.2	Banyaknya Keluarga Menurut Desa/Kelurahan dan Jenis Pengguna Listrik di Kecamatan Plakat Tinggi, 2021 <i>Number of Family by Villages/Kelurahan and Type of Electricity Consumer in Plakat Tinggi Subdistrict, 2021</i>	59
4.3.3	Banyaknya Desa/Kelurahan Menurut Sumber Penerangan Jalan Utama Desa/Kelurahan di Kecamatan Plakat Tinggi, 2019–2021 <i>Number of Villages/Kelurahan by Source of Villages/Kelurahan's Main Street Illumination in Plakat Tinggi Subdistrict, 2019–2021</i>	60
4.3.4	Banyaknya Desa/Kelurahan Menurut Penggunaan Fasilitas Tempat Buang Air Besar Sebagian Besar Keluarga di Kecamatan Plakat Tinggi, 2019–2021 <i>Number of Villages/Sub-districts by Use of Defecation Facilities for Most Families in Plakat Tinggi Subdistrict, 2019–2021</i>	61
4.3.5	Banyaknya Desa/Kelurahan Menurut Jenis Bahan Bakar untuk Memasak yang Digunakan Sebagian Besar Keluarga di Kecamatan Plakat Tinggi, 2021 <i>Number of Villages/Kelurahan by Type of Cooking Fuel Used by Majority Family in Plakat Tinggi Subdistrict, 2021</i>	62
4.4	AGAMA & SOSIAL LAINNYA	
	RELIGION & OTHER SOCIAL AFFAIRS	
4.4.1	Jumlah Tempat Peribadatan Menurut Desa/Kelurahan di Kecamatan Plakat Tinggi, 2021 <i>Number of Worship Places by Villages/Kelurahan in Plakat Tinggi Subdistrict, 2021</i>	63
4.4.2	Banyaknya Kejadian Bencana Alam Menurut Desa/Kelurahan dan Jenis Bencana Alam di Kecamatan Plakat Tinggi, 2021 <i>Number of Natural Disasters by Village/Kelurahan and Types of Natural Disasters in Plakat Tinggi Subdistrict, 2021</i>	65

4.4.3	Banyaknya Korban Jiwa Akibat Bencana Alam Menurut Desa/ Kelurahan dan Jenis Bencana Alam di Kecamatan Plakat Tinggi, 2021 <i>Number of Casualties Due to Natural Disasters by Village/Kelurahan and Types of Natural Disasters in Plakat Tinggi Subdistrict, 2021</i>	68
4.4.4	Keberadaan Fasilitas/Upaya Antisipasi/Mitigasi Bencana Alam Menurut Desa/Kelurahan di Kecamatan Plakat Tinggi, 2021 <i>Number of Casualties Due to Natural Disasters by Village/Kelurahan and Types of Natural Disasters in Plakat Tinggi Subdistrict, 2021</i>	71
4.4.5	Banyaknya Desa/Kelurahan yang Memiliki Kelompok Kegiatan Olahraga Menurut Jenis Olahraga dan Ketersediaan Fasilitas/ Lapangan Olahraga di Kecamatan Plakat Tinggi, 2021 <i>Number of Villages/Sub-Districts that Have Groups of Sports Activities by Type of Sports and Availability of Facilities/Sports Fields in Plakat Tinggi Subdistrict, 2021</i>	73
4.4.6	Banyaknya Embung Desa Menurut Desa/Kelurahan di Kecamatan Plakat Tinggi, 2020 dan 2021 <i>Number of Village Embungs by Village/Kelurahan in Plakat Tinggi Subdistrict, 2020 and 2021</i>	74
4.4.7	Jumlah Kelompok Karang Taruna dan Anggotanya Menurut Desa/Kelurahan di Kecamatan Plakat Tinggi, 2021 <i>Number of Youth Organizations and Members by Village/Kelurahan in Plakat Tinggi Subdistrict, 2021</i>	75
5.1	Luas Panen Tanaman Sayuran dan Buah-buahan Semusim Menurut Jenis Tanaman di Kecamatan Plakat Tinggi (ha), 2018– 2021 <i>Harvested Area of Seasonal Vegetables and Fruits by Kind of Plant in Plakat Tinggi Subdistrict (ha), 2018–2021</i>	82
5.2	Produksi Tanaman Sayuran dan Buah-buahan Semusim Menurut Jenis Tanaman di Kecamatan Plakat Tinggi (kuintal), 2018–2021 <i>Production of Seasonal Vegetables and Fruits by Kind of Plant in Plakat Tinggi Subdistrict (quintal), 2018–2021</i>	84

5.3	Luas Panen Tanaman Biofarmaka Menurut Jenis Tanaman di Kecamatan Plakat Tinggi (m ²), 2018–2021 <i>Harvested Area of Medicinal Plants by Kind of Plant in Plakat Tinggi Subdistrict (m²), 2018–2021</i>	86
5.4	Produksi Tanaman Biofarmaka Menurut Jenis Tanaman di Kecamatan Plakat Tinggi (kg), 2018–2021 <i>Production of Medicinal Plants by Kind of Plant in Plakat Tinggi Subdistrict (kg), 2018–2021</i>	87
5.5	Luas Panen Tanaman Hias Menurut Jenis Tanaman di Kecamatan Plakat Tinggi (m ²), 2018–2021 <i>Harvested Area of Ornamental Plants by Kind of Plant in Plakat Tinggi Subdistrict (m²), 2018–2021</i>	88
5.1.6	Produksi Tanaman Hias Menurut Jenis Tanaman di Kecamatan Plakat Tinggi (tangkai), 2018–2021 <i>Production of Ornamental Plants by Kind of Plant in Plakat Tinggi Subdistrict (stalks), 2018–2021</i>	89
5.1.7	Produksi Buah-Buahan dan Sayuran Tahunan Menurut Jenis Tanaman di Kecamatan Plakat Tinggi (kuintal), 2018–2021 <i>Production of Annual Fruits and Vegetables by Kind of Plant in Plakat Tinggi Subdistrict (quintal), 2018–2021</i>	90
5.1.8	Luas Lahan Sawah (ha) Menurut Sistem Pengairan di Kecamatan Plakat Tinggi, 2021 <i>Area of Wetland (ha) by Irrigation System in Plakat Tinggi Subdistrict, 2021</i>	92
5.1.9	Luas Lahan bukan Sawah (ha) Menurut Penggunaan Lahan di Kecamatan Plakat Tinggi, 2021 <i>Area of Not Wetland (ha) by Land Area in Plakat Tinggi Subdistrict, 2021</i>	93
6.1	PARIWISATA TOURISM	
6.1.1	Jumlah Sarana Akomodasi Menurut Desa/Kelurahan dan Jenis Akomodasi di Kecamatan Plakat Tinggi, 2021 <i>Number of Accomodation Facilities by Villages/Kelurahan and Type of Accomodation in Plakat Tinggi Subdistrict, 2021</i>	100

6.2	TRANSPORTASI	
	TRANSPORTATION	
6.2.1	Prasarana dan Sarana Transportasi Antar Desa/Kelurahan Menurut Desa/Kelurahan di Kecamatan Plakat Tinggi, 2021 <i>Inter-Villages/Kelurahan Transportation Infrastructure and Facilities by Villages/Kelurahan in Plakat Tinggi Subdistrict, 2021</i>	101
6.2.2	Keberadaan Kantor Pos/ Pos Pembantu/ Rumah Pos dan Perusahaan/ Agen Jasa Ekspedisi Swasta Menurut Desa/ Kelurahan di Kecamatan Plakat Tinggi, 2021 <i>Number of Post Office / Expedition and Principal Expedition by Village/Kelurahan in Plakat Tinggi Subdistrict, 2021</i>	103
6.3	KOMUNIKASI	
	COMMUNICATION	
6.3.1	Jumlah Menara Telepon seluler dan Operator Layanan Komunikasi Telepon Seluler Menurut Desa/Kelurahan di Kecamatan Plakat Tinggi, 2021 <i>Number of Base Transceiver Station (BTS) and Cellular Phone Communication Service Operators by Villages/Kelurahan in Plakat Tinggi Subdistrict, 2021</i>	104
6.3.2	Kekuatan Sinyal Telepon Seluler dan Jenis Sinyal Internet Telepon Seluler Menurut Desa/Kelurahan di Kecamatan Plakat Tinggi, 2021 <i>The Strenght of Celular Phone Signal by Villages/Kelurahan in Plakat Tinggi Subdistrict, 2021</i>	105
7.1	PERBANKAN	
	BANKING	
7.1.1	Banyaknya Sarana Lembaga Keuangan Bank Menurut Desa/ Kelurahan dan Jenis Bank di Kecamatan Plakat Tinggi, 2021 <i>Number of Bank by Villages/Kelurahan and Type of Bank in Plakat Tinggi Subdistrict, 2021</i>	112

7.2	KOPERASI COOPERATIVE	
7.2.1	Banyaknya Koperasi Aktif Menurut Menurut Desa/Kelurahan dan Jenis Koperasi di Kecamatan Plakat Tinggi, 2021 <i>Number of Cooperative by Villages/Kelurahan and Type of Cooperative in Plakat Tinggi Subdistrict, 2021</i>	113
7.3	PERDAGANGAN TRADE	
7.3.1	Banyaknya Sarana Perdagangan Menurut Desa/Kelurahan dan Jenis Sarana Perdagangan di Kecamatan Plakat Tinggi, 2021 <i>Number of Trade Facilities by Villages/Kelurahan and Type of Trade Facilities in Plakat Tinggi Subdistrict, 2021</i>	115
7.3.2	Banyaknya Industri Menurut Desa/Kelurahan di Kecamatan Plakat Tinggi, 2021 <i>Number of Industry by Villages/Kelurahan in Plakat Tinggi Subdistrict, 2021</i>	118

DAFTAR GAMBAR/LIST OF FIGURES

		Halaman Page
1.1	Luas Daerah menurut Desa/Kelurahan (%) di Kecamatan Plakat Tinggi, 2021 <i>Total Area by Village/Kelurahan (%) in Plakat Tinggi Subdistrict, 2021</i>	4
1.2	Jarak ke Ibukota Kecamatan Menurut Desa/Kelurahan di Kecamatan Plakat Tinggi (km), 2021 <i>Distance to the Subdistrict Capital by Village/Kelurahan in Plakat Tinggi Subdistrict (km), 2021</i>	5
2.1	Jumlah Satuan Lingkungan Setempat (SLS) Menurut Desa/Kelurahan di Kecamatan Plakat Tinggi, 2021 <i>Number of Local Envoronmental Units (SLS) by Village in Plakat Tinggi Subdistrict, 2021</i>	12
2.2	Jumlah Aparat Pemerintah Desa di Kecamatan Plakat Tinggi, 2021 <i>Number of Village Goverment Apparatus in Plakat Tinggi Subdistrict, 2021</i>	13
3.1	Jumlah Penduduk Menurut Desa/Kelurahan di Kecamatan Plakat Tinggi, 2021 <i>Population by Village in Plakat Tinggi Subdistrict, 2021</i>	24
3.2	Laju Pertumbuhan Penduduk Menurut Desa/ Kelurahan di Kecamatan Plakat Tinggi, 2021 <i>Population Growth by Village ini Plakat Tinggi Subdistrict, 2021</i>	25
4.1	Banyaknya Desa/Kelurahan yang Memiliki Fasilitas Sekolah Menurut Tingkat Pendidikan di Kecamatan Plakat Tinggi, 2019-2021 <i>Number of Village which have Education Facilities by Education Level in Plakat Tinggi Subdistrict, 2021</i>	38
4.2	Banyaknya Desa/Kelurahan yang Memiliki Sarana Kesehatan di Kecamatan Plakat Tinggi, 2021 <i>Number of Village whivh have Health Facilities in Plakat Tinggi Subdistrict, 2019-2021</i>	39
5.1	Luas Panen Tanaman Sayuran dan Buah- buahan Semusim Menurut Jenis Tanaman di Kecamatan Plakat Tinggi (ha), 2018–2021	

	Halaman Page
	80
5.2	81
6.1	98
6.2	99
7.1	110
7.2	111

BAB 1 GEOGRAFI DAN IKLIM

Geography and Climate



ULASAN

Secara administratif Kecamatan Plakat Tinggi terdiri dari 15 (lima belas) desa dengan luas wilayah sekitar 24.700 Ha / 247,00 Km². Jika dilihat dari luas setiap desa yang terdapat di Kecamatan Plakat Tinggi, maka desa yang memiliki luas wilayah terbesar adalah Desa Suka Maju (dengan luas wilayah 2.700 Ha), sedangkan Desa Air Putih Ulu, Sialang Agung dan Sumber Rezeki merupakan desa yang memiliki luas wilayah terkecil (yaitu 900 Ha).

Secara umum, keadaan topografi Kecamatan Plakat Tinggi terdiri dari dataran rendah dengan ketinggian kurang dari 200 meter di atas permukaan laut serta. Adapun desa dengan ketinggian wilayah paling tinggi adalah Desa Bukit Indah, sedangkan yang paling rendah adalah Desa Cinta Karya dan Tanjung Kaputran dengan ketinggian 30 meter di atas permukaan laut.

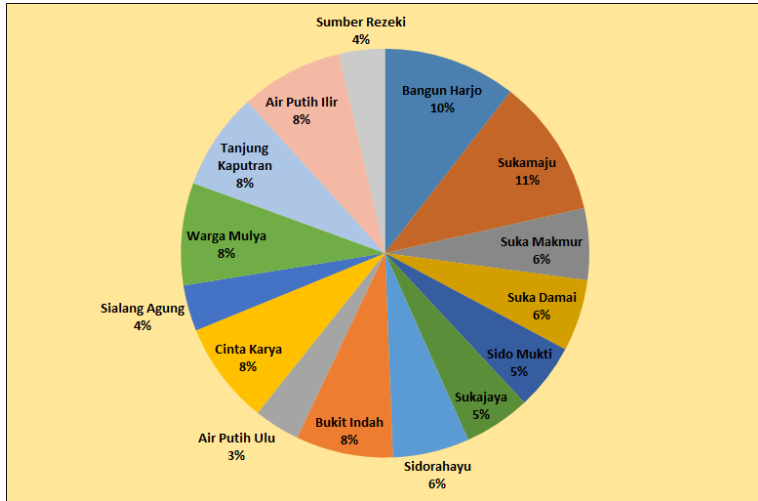
DESCRIPTION

Administratively, the Plakat Tinggi Subdistrict consists of 15 (fifteen) villages with an area of about 24,700 Ha / 247,00 Km². Based on the area, the village with the largest area is Suka Maju Village (with an area of 2,700 Ha), while Air Putih Ulu, Sialang Agung and Sumber Rezeki Village are the villages with the smallest area (i.e. 900 Ha).

In general, the topography of Plakat Tinggi Subistrict consists of lowlands with height average less than 200 meters above sea level. Village with highest altitude is Cinta Karya and Tanjung Kaputran Village, whereas Kertayu Urban Villages has the lowest altitude with 30 meters above sea level.

Gambar 1.1
Figures

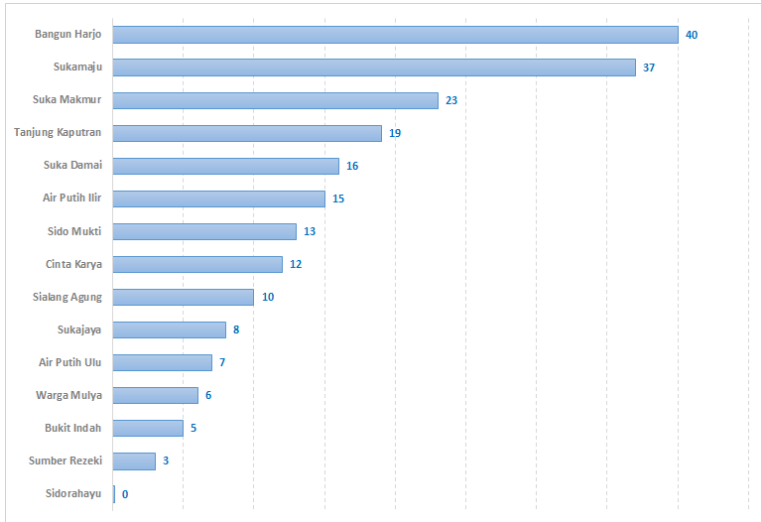
Luas Daerah menurut Desa/Kelurahan (%) di Kecamatan Plakat Tinggi, 2021
Total Area by Village/Kelurahan (%) in Plakat Tinggi Subdistrict, 2021



Sumber/Source: Kantor Kecamatan Plakat Tinggi/ Plakat Tinggi Subdistrict Office

Gambar 1.2
Figures

Jarak ke Ibukota Kecamatan Menurut Desa/Kelurahan di Kecamatan Plakat Tinggi (km), 2021
Distance to the Subdistrict Capital by Village/Kelurahan in Plakat Tinggi Subdistrict (km), 2021



Sumber/Source: Kantor Kecamatan Plakat Tinggi/ Plakat Tinggi Subdistrict Office

Tabel
Table 1.1**Luas Daerah dan Persentase terhadap Luas Kecamatan di Kecamatan Plakat Tinggi, 2021**
Total Area and Percentage to Subdistrict Area in Plakat Tinggi Subdistrict, 2021

Desa/Kelurahan Village/ Kelurahan	Luas Total Area (km²/sq.km)	Persentase terhadap Luas Kecamatan Percentage to Subdistrict Area (persen)
(1)	(2)	(3)
Bangun Harjo	26	10,53
Sukamaju	27	10,93
Suka Makmur	14	5,67
Suka Damai	14	5,67
Sido Mukti	13	5,26
Sukajaya	13	5,26
Sidorahayu	15	6,07
Bukit Indah	19	7,69
Air Putih Ulu	9	3,64
Cinta Karya	20	8,10
Sialang Agung	9	3,64
Warga Mulya	20	8,10
Tanjung Kaputran	19	7,69
Air Putih Ilir	20	8,10
Sumber Rezeki	9	3,64
Plakat Tinggi	247	100,00

Sumber/Source: Kantor Kecamatan Plakat Tinggi/ Plakat Tinggi Subdistrict Office

Tabel
Table 1.2

Tinggi Wilayah dan Jarak ke Ibukota Kecamatan Plakat Tinggi Menurut Desa/Kelurahan di Kecamatan Plakat Tinggi, 2021
Altitude and Distance to the Capital of Plakat Tinggi Subdistrict by Village in Plakat Tinggi Subdistrict, 2021

Desa/Kelurahan Village/ Kelurahan	Tinggi Wilayah (mdpl) Attitude (m.a.sl)	Jarak ke Ibukota Kecamatan/ Distance to Subdistrict Capital
(1)	(2)	(3)
Bangun Harjo	30	40,00
Sukamaju	32	37,00
Suka Makmur	30	23,00
Suka Damai	35	16,00
Sido Mukti	36	13,00
Sukajaya	38	8,00
Sidorahayu	35	0,10
Bukit Indah	40	5,00
Air Putih Ulu	36	7,00
Cinta Karya	30	12,00
Sialang Agung	35	10,00
Warga Mulya	36	6,00
Tanjung Kaputran	30	19,00
Air Putih Ilir	32	15,00
Sumber Rezeki	32	3,00

Sumber/Source: Kantor Kecamatan Plakat Tinggi/ Plakat Tinggi Subdistrict Office

Tabel
Table 1.3**Nama Kepala Desa/Lurah dan Alamat Kantor masing-masing Desa/Kelurahan di Kecamatan Plakat Tinggi, 2021**
Name of Village Head/Lurah and Office Address of Village/Kelurahan in Plakat Tinggi Subdistrict, 2021

Desa/Kelurahan Village/ Kelurahan	Nama Kepala Desa/Lurah Name of Village Head/Lurah	Alamat Kantor Desa/ Kelurahan Address of Village/ Kelurahan Office
(1)	(2)	(3)
Bangun Harjo	Feri Encus	Bangun Harjo
Sukamaju	Imam Ayatullah	Sukamaju
Suka Makmur	Suharto,S.Pd.	Suka Makmur
Suka Damai	Jeki Hariyanto	Suka Damai
Sido Mukti	Akadiyus	Sido Mukti
Sukajaya	Letiziah,ST	Sukajaya
Sidorahayu	Depit irawan	Sidorahayu
Bukit Indah	Aladin	Bukit Indah
Air Putih Ulu	Bunyamin,S.Sos.	Air Putih Ulu
Cinta Karya	Andi irawan,SE	Cinta Karya
Sialang Agung	Kurniadi,SKM.	Sialang Agung
Warga Mulya	Heri Budianto	Warga Mulya
Tanjung Kaputran	Dosis Habibi Saputra	Tanjung Kaputran
Air Putih Ilir	Wahyudi	Air Putih Ilir
Sumber Rezeki	Musgani,S.Sos	Sumber Rezeki

Sumber/Source: Kantor Kecamatan Plakat Tinggi/ *Plakat Tinggi Subdistrict Office*

BAB 2

PEMERINTAHAN

Government



ULASAN

Sampai tahun 2021 secara administratif, dari keseluruhan desa yang terdapat di Kecamatan Plakat Tinggi 15 diantaranya masih berstatus desa. Dari seluruh desa tersebut, rata-rata jumlah jenjang SLS di bawah desa/kelurahan sebanyak 2 jenjang.

Setiap desa/kelurahan di Kecamatan Plakat Tinggi sudah memiliki aparat pemerintah desa yang lengkap mulai dari kepala desa, sekretaris desa serta kaur, pelaksana teknis, pelaksana wilayah dan pegawai desa/kelurahan lainnya seperti hansip dan lain sebagainya.

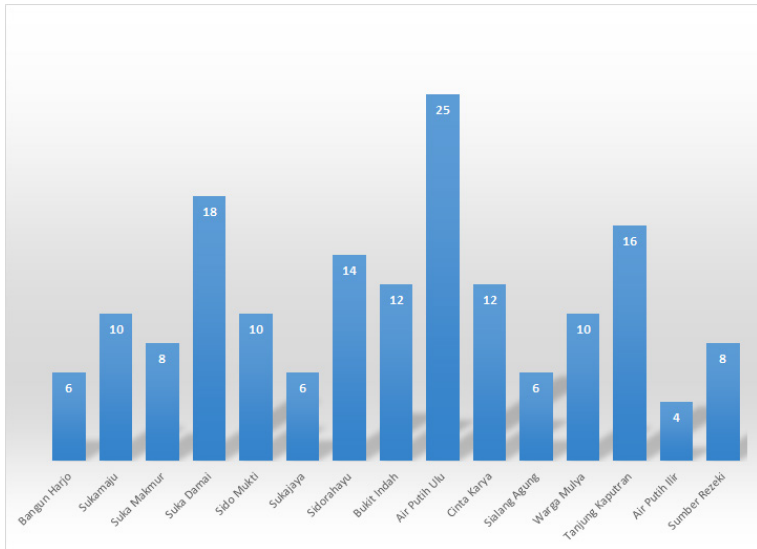
DESCRIPTION

Until 2021 administratively, Plakat Tinggi Subdistrict has 15 Villages. From all these villages, the average numbers of LS levels below the villages/urban village is 2 levels.

Every villages/urban villages in Plakat Tinggi Subdistrict already have it's own villages government apparatuses such as village head/urban village head, village secretary, technical implementers, regional implementers, other villages/urban villages employees .

Gambar 2.1
Figures

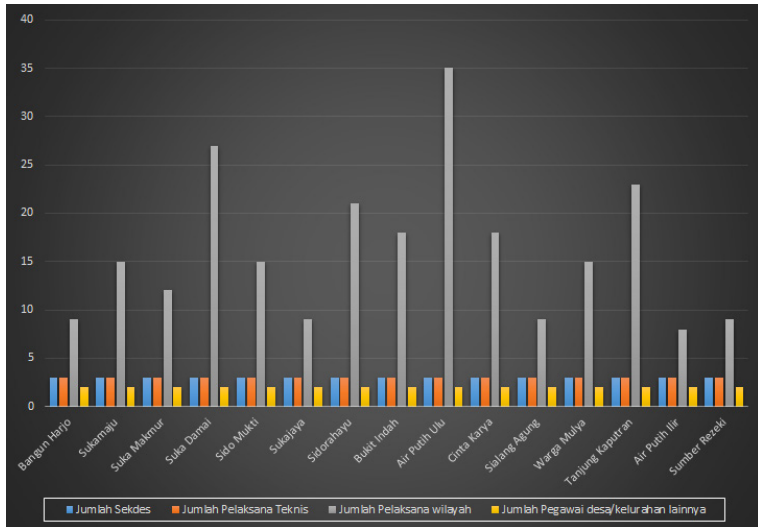
Jumlah Satuan Lingkungan Setempat (SLS) Menurut Desa/Kelurahan di Kecamatan Plakat Tinggi, 2021
Number of Local Environmental Units (SLS) by Village in Plakat Tinggi Subdistrict, 2021



Sumber/Source: BPS, Pendataan Potensi Desa (Podes) 2021/BPS-Statistics Indonesia, Village Potential Data Collecting 2021

Gambar 2.2
Figures

Jumlah Aparat Pemerintah Desa di Kecamatan Plakat Tinggi, 2021
Number of Village Government Apparatus in Plakat Tinggi Subdistrict, 2021



Sumber/Source: BPS, Pendataan Potensi Desa (Podes) 2021/BPS-Statistics Indonesia, Village Potential Data Collecting 2021

2.1 WILAYAH ADMINISTRATIF ADMINISTRATIVE AREA

Tabel 2.1.1 **Jumlah Jenjang dan Satuan Lingkungan Setempat (SLS) Menurut Desa/Kelurahan di Kecamatan Plakat Tinggi, 2021**
Number of Level and Local Environmental Units (SLS) by Village in Plakat Tinggi Subdistrict, 2021

Desa/Kelurahan <i>Village/ Kelurahan</i>	Banyak jenjang SLS di bawah desa/kelurahan <i>Number of LS levels below the village/kelurahan</i>	Banyaknya SLS terkecil <i>Number of Local Environmental Units (SLS)</i>
(1)	(2)	(3)
Bangun Harjo	2	6
Sukamaju	2	10
Suka Makmur	2	8
Suka Damai	2	18
Sido Mukti	2	10
Sukajaya	2	6
Sidorahayu	2	14
Bukit Indah	2	12
Air Putih Ulu	2	25
Cinta Karya	2	12
Sialang Agung	2	6
Warga Mulya	2	10
Tanjung Kaputran	2	16
Air Putih Ilir	2	4
Sumber Rezeki	2	8
Plakat Tinggi	30	165

Catatan/Note: ..

Sumber/Source: BPS, Pendataan Potensi Desa (Podes) 2021/BPS-Statistics Indonesia, Village Potential Data Collecting 2021

2.2 APARAT PEMERINTAHAN GOVERNMENT APPARATUS

Tabel 2.2.1 **Kelengkapan Aparat Pemerintah Desa di Kecamatan Plakat Tinggi, 2021**
Table 2.2.1 **Completeness of Village Government Apparatus in Plakat Tinggi Subdistrict, 2021**

Desa/Kelurahan <i>Village/ Kelurahan</i>	Kepala Desa/ Lurah	Sekretaris Desa	Ketua BPD
(1)	(2)	(3)	(4)
Bangun Harjo	Ada	Ada	Ada
Sukamaju	Ada	Ada	Ada
Suka Makmur	Ada	Ada	Ada
Suka Damai	Ada	Ada	Ada
Sido Mukti	Ada	Ada	Ada
Sukajaya	Ada	Ada	Ada
Sidorahayu	Ada	Ada	Ada
Bukit Indah	Ada	Ada	Ada
Air Putih Ulu	Ada	Ada	Ada
Cinta Karya	Ada	Ada	Ada
Sialang Agung	Ada	Ada	Ada
Warga Mulya	Ada	Ada	Ada
Tanjung Kaputran	Ada	Ada	Ada
Air Putih Ilir	Ada	Ada	Ada
Sumber Rezeki	Ada	Ada	Ada

Catatan/Note: "

Sumber/Source: BPS, Pendataan Potensi Desa (Podes) 2021/BPS-Statistics Indonesia, *Village Potential Data Collecting 2021*

Tabel
Table 2.2.2

Jumlah Aparat Pemerintah Desa di Kecamatan Plakat Tinggi, 2021
Number of Village Government Apparatus in Plakat Tinggi Subdistrict, 2021

Desa/Kelurahan <i>Village/ Kelurahan</i>	Jumlah Sekdes/ kelurahan (Kaur keuangan, dll) <i>Number of Sekdes/ kelurahan (financial head, etc.)</i>	Pelaksana teknis (kasi kesejahteraan, dll) <i>Technical implementer (giving welfare, etc.)</i>	Pelaksana wilayah (kadus, ketua RT, dll) <i>Regional implementers (head of village, head of RT, etc.)</i>	Pegawai desa/ kelurahan lainnya (hansip, dll) <i>Other village/ kelurahan employees (Hansip, etc.)</i>
(1)	(2)	(3)	(4)	(5)
Bangun Harjo	3	3	9	2
Sukamaju	3	3	15	2
Suka Makmur	3	3	12	2
Suka Damai	3	3	27	2
Sido Mukti	3	3	15	2
Sukajaya	3	3	9	2
Sidorahayu	3	3	21	2
Bukit Indah	3	3	18	2
Air Putih Ulu	3	3	35	2
Cinta Karya	3	3	18	2
Sialang Agung	3	3	9	2
Warga Mulya	3	3	15	2
Tanjung Kaputran	3	3	23	2
Air Putih Ilir	3	3	8	2
Sumber Rezeki	3	3	9	2
Plakat Tinggi	45	45	243	30

Catatan/Note: ...

Sumber/Source: BPS, Pendataan Potensi Desa (Podes) 2021/BPS-Statistics Indonesia, Village Potential Data Collecting 2021

Tabel
Table 2.2.3

**Status dan Klasifikasi Desa/Kelurahan di Kecamatan
Plakat Tinggi, 2021**
*Status and Classification of Village in Plakat Tinggi
Subdistrict, 2021*

Desa/Kelurahan <i>Village/ Kelurahan</i>	Status <i>Status</i>	Klasifikasi <i>Classification</i>
(1)	(2)	(3)
Bangun Harjo	Desa	Definitif
Sukamaju	Desa	Definitif
Suka Makmur	Desa	Definitif
Suka Damai	Desa	Definitif
Sido Mukti	Desa	Definitif
Sukajaya	Desa	Definitif
Sidorahayu	Desa	Definitif
Bukit Indah	Desa	Definitif
Air Putih Ulu	Desa	Definitif
Cinta Karya	Desa	Definitif
Sialang Agung	Desa	Definitif
Warga Mulya	Desa	Definitif
Tanjung Kaputran	Desa	Definitif
Air Putih Ilir	Desa	Definitif
Sumber Rezeki	Desa	Definitif

Sumber/Source : Kantor Kecamatan Plakat Tinggi/ *Plakat Tinggi Subdistrict Office*

BAB 3

PENDUDUK

Population



ULASAN

Pembangunan yang dilaksanakan oleh pemerintah suatu daerah memiliki sasaran utama untuk meningkatkan kesejahteraan penduduk yang ada di dalam daerah tersebut. Untuk itu pemerintah daerah telah melaksanakan berbagai upaya dalam rangka mengantisipasi masalah kependudukan. Usaha untuk menekan laju pertumbuhan penduduk juga telah dilakukan oleh pemerintah melalui Program Keluarga Berencana yang telah dimulai sejak awal tahun 1970-an. Akan tetapi, semua usaha tersebut tidak akan memiliki arti jika tanpa dukungan dari seluruh lapisan penduduk yang mendiami daerah tersebut.

Pada tahun 2021, jumlah penduduk di Kecamatan Plakat Tinggi berdasarkan data Dinas Kependudukan dan Pencatatan Sipil Kabupaten Musi Banyuasin berjumlah 27.877 jiwa. Dengan Berdasarkan jumlah penduduk dan luas wilayahnya dapat diketahui kepadatan penduduk di Kecamatan Plakat Tinggi yaitu 112,86 jiwa setiap Km² (Informasi selengkapnya disajikan dalam tabel 3.1.1)

Jika diamati jumlah penduduk per desa di Kecamatan Plakat Tinggi, maka terlihat bahwa Desa Air Putih Ulu merupakan desa yang memiliki jumlah penduduk terbesar, yaitu 3.179 jiwa. Sedangkan desa yang memiliki jumlah penduduk terkecil

DESCRIPTION

The development that carried out by the government of a region has the main goal of improving the welfare of the population in the area. For this reason, local governments have carried out various efforts to anticipate population problems. Efforts to suppress the rate of population growth have also been carried out by the government through the Family Planning Program which has been started since the early 1970s. However, all of these efforts would be meaningless without the support of all levels of the population who inhabit the area.

Growth In 2021, the population in Plakat Tinggi Subdistrict based on Departement of Population and Civil Registration of Musi Banyuasin Regency data is 27,877 people. Based on the total population and area, it can be seen that the population density in Plakat Tinggi Subdistrict is 112.86 people per Km² (Full information is presented in table 3.1.1).

If we look at the number of residents per village in Plakat Tinggi Subdistrict, it can be seen that Air Putih Ulu Village is the village that has the largest population, which is 3,179 people. Meanwhile, the village with the smallest population is Sialang Agung Village

adalah Desa Sialang Agung dengan jumlah penduduk sebanyak 927 jiwa. Dilihat dari kepadatan penduduk per kilometer, Desa Air Putih Ulu merupakan wilayah yang memiliki kepadatan penduduk terbesar yaitu 353,22 jiwa per Km², sedangkan Desa Bangun Harjo merupakan desa yang memiliki kepadatan penduduk terkecil yaitu 35,85 jiwa per Km².

Persebaran dan Kepadatan Penduduk sebagai obyek sekaligus subyek utama pembangunan merupakan pokok yang selalu menjadi perhatian pemerintah. Pertumbuhan penduduk yang terlampau tinggi akan menjadi beban bagi suatu daerah manakala penduduk di wilayah tersebut sudah padat, tetapi sebaliknya pertumbuhan penduduk yang tinggi justru diharapkan guna mempercepat proses pembangunan di daerah yang masih jarang penduduknya. Oleh karenanya penyebaran penduduk yang merata perlu mendapat perhatian guna memancing kegairahan pembangunan di Kecamatan Plakat Tinggi.

Pada Tahun 2021, rasio jenis kelamin Kecamatan Plakat Tinggi berada di atas 100 yaitu sebesar 102,37. Ini mengindikasikan bahwa jumlah penduduk laki-laki lebih banyak daripada jumlah penduduk perempuan.

Komposisi penduduk menurut golongan umur di Kecamatan Plakat Tinggi masih menunjukkan dominasi

with a population of 927 people. As we can see from the population density per kilometer, Air Putih Ulu Village has the highest population density of 353.22 people per Km², while Bangun Harjo Village is the village that has the smallest population density of 35,85 people per Km².

The population as the object as well as the main subject of development is a subject that has always been a concern of the government. Population growth that is too high will be a burden for an area when the population in the area is already dense, but on the contrary, high population growth is expected to accelerate the development process in areas that are still sparsely populated. Therefore, the even distribution of the population needs attention in order to provoke the excitement of development in the Plakat Tinggi Subdistrict.

In 2021, the sex ratio of Plakat Tinggi Subdistrict is above 100, which is 102.37. This indicates that the male population is greater than the female population.

The composition of the population by age group in the Plakat Tinggi Subdistrict still shows the dominance

penduduk usia muda yang jumlahnya lebih besar. Penduduk usia (0-14) tahun dan penduduk yang berusia 65 tahun ke atas diasumsikan sebagai penduduk yang non produktif, sedangkan penduduk usia (15-64) tahun dianggap sebagai penduduk produktif yang diartikan mampu melakukan kegiatan yang bernilai secara ekonomis.

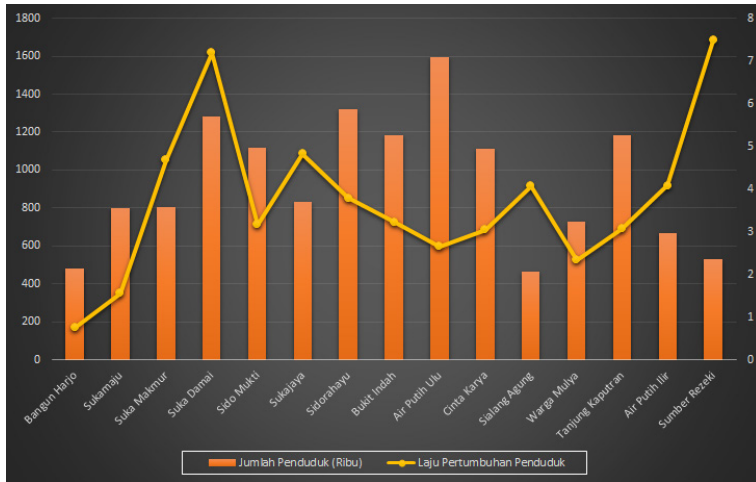
Tenaga Kerja adalah modal bagi geraknya roda pembangunan dan perekonomian suatu wilayah. Jumlah dan komposisi tenaga kerja akan terus mengalami perubahan seiring dengan berlangsungnya proses demografi dan proses pembangunan itu sendiri. Pada tahun 2022, di Kecamatan Plakat Tinggi terdapat 18.692 penduduk usia kerja (usia produktif) dimana penduduk usia kerja adalah mereka yang berusia 15-64 tahun.

of the younger population, which is larger in number. Population aged (0-14) years and population aged 65 years and over are assumed to be non-productive population, while population aged (15-64) years are considered as productive population which is defined as being able to carry out economically valuable activities.

Labor is the capital for the movement of the wheels of development and the economy of a region. The number and composition of the workforce will continue to change along with the demographic process and the development process itself. In 2022, there are 18,692 people of working age (productive population) in the Plakat Tinggi Subdistrict. The working age population is the population aged 15-64 years old.

Gambar 3.1
Figures

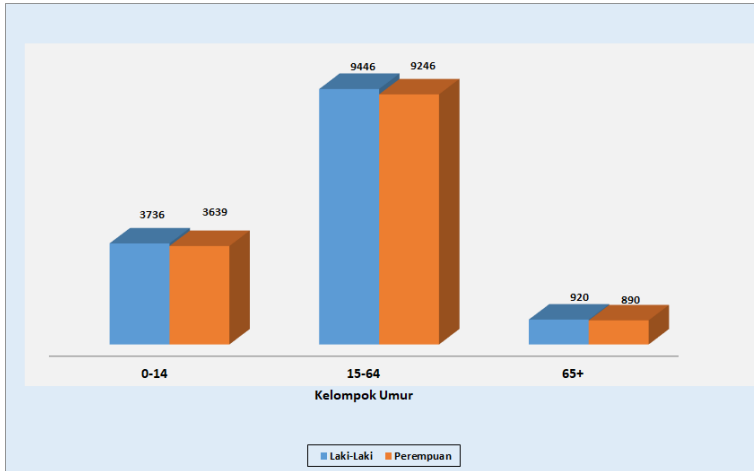
Jumlah Penduduk Menurut Desa/Kelurahan di Kecamatan Plakat Tinggi, 2021
Population by Village in Plakat Tinggi Subdistrict, 2021



Sumber/Source: Dinas Kependudukan dan Pencatatan Sipil Kabupaten Musi Banyuasin/ *Department of Population and Civil Registration of Musi Banyuasin Regency*

Gambar 3.2
Figures

Laju Pertumbuhan Penduduk Menurut Desa/Kelurahan di Kecamatan Plakat Tinggi, 2021
Population Growth by Village in Plakat Tinggi Subdistrict, 2021



Sumber/Source: Dinas Kependudukan dan Pencatatan Sipil Kabupaten Musi Banyuasin/ Department of Population and Civil Registration of Musi Banyuasin Regency

Tabel
Table 3.1

Penduduk, Laju Pertumbuhan Penduduk, Distribusi Persentase Penduduk, Kepadatan Penduduk, Rasio Jenis Kelamin Penduduk Menurut Desa/Kelurahan di Kecamatan Plakat Tinggi, 2021
Population, Population Growth Rate, Percentage Distribution of Population, Population Density, and Population Sex Ratio by Village in Plakat Tinggi Subdistrict, 2021

Desa/Kelurahan <i>Village/ Kelurahan</i>	Penduduk/ <i>Population</i>		
	Laki-Laki/ <i>Male</i>	Perempuan/ <i>Female</i>	Jumlah/ <i>Total</i>
(1)	(2)	(3)	(4)
Bangun Harjo	480	452	932
Sukamaju	797	756	1553
Suka Makmur	806	791	1 597
Suka Damai	1 283	1 254	2 537
Sido Mukti	1 115	1 064	2 179
Sukajaya	834	840	1 674
Sidorahayu	1 318	1 316	2 634
Bukit Indah	1 186	1 172	2 358
Air Putih Ulu	1 594	1 585	3 179
Cinta Karya	1114	1 053	2 167
Sialang Agung	465	462	927
Warga Mulya	726	700	1 426
Tanjung Kaputran	1 183	1 135	2 318
Air Putih Ilir	668	633	1 301
Sumber Rezeki	533	562	1 095
Plakat Tinggi	14 102	13 775	27 877

Lanjutan Tabel/*Continued Table 3.1*

Desa/Kelurahan Village/Kelurahan	Laju Pertumbuhan Penduduk per Tahun 2020-2021 Annual Population Growth Rate (%) 2020-2021	Persentase Penduduk (%) Percentage of Total Population
(1)	(5)	(6)
Bangun Harjo	0,75	3,34
Sukamaju	1,56	5,57
Suka Makmur	4,68	5,73
Suka Damai	7,19	9,10
Sido Mukti	3,17	7,82
Sukajaya	4,83	6,00
Sidorahayu	3,79	9,45
Bukit Indah	3,23	8,46
Air Putih Ulu	2,65	11,40
Cinta Karya	3,05	7,77
Sialang Agung	4,07	3,33
Warga Mulya	2,34	5,12
Tanjung Kaputran	3,07	8,32
Air Putih Ilir	4,08	4,67
Sumber Rezeki	7,49	3,93
Plakat Tinggi	3,72	100,00

Lanjutan Tabel/*Continued Table 3.1*

Desa/Kelurahan Village/ Kelurahan	Kepadatan Penduduk per km² Population Density per sq.km	Rasio Jenis Kelamin Population Sex Ratio
(1)	(7)	(8)
Bangun Harjo	35,85	106,19
Sukamaju	57,52	105,42
Suka Makmur	114,07	101,90
Suka Damai	181,21	102,31
Sido Mukti	167,62	104,79
Sukajaya	128,77	99,29
Sidorahayu	175,60	100,15
Bukit Indah	124,11	101,19
Air Putih Ulu	353,22	100,57
Cinta Karya	108,35	105,79
Sialang Agung	103,00	100,65
Warga Mulya	71,30	103,71
Tanjung Kaputran	122,00	104,23
Air Putih Ilir	65,05	105,53
Sumber Rezeki	121,67	94,84
Plakat Tinggi	112,86	102,37

Sumber/*Source* : Dinas Kependudukan dan Pencatatan Sipil Kabupaten Musi Banyuasin/ *Department of Population and Civil Registration of Musi Banyuasin Regency*

Tabel
Table 3.2

Jumlah Penduduk Menurut Kelompok Umur dan Jenis Kelamin di Kecamatan Plakat Tinggi, 2021
Population By Age Groups and Gender in Plakat Tinggi Subdistrict, 2021

Kelompok Umur Age Group	Jenis Kelamin Sex		Jumlah ¹ Total ¹
	Laki-Laki Male	Perempuan Female	
(1)	(2)	(3)	(4)
0-14	3 736	3 639	7 375
15-64	9 446	9 246	18 692
65+	920	890	1 810
Plakat Tinggi	14 102	13 775	27 877

Catatan/Note: Kondisi data Desember 2021/ December 2021 data condition

Sumber/Source: Dinas Kependudukan dan Pencatatan Sipil Kabupaten Musi Banyuasin/ Department of Population and Civil Registration of Musi Banyuasin Regency

BAB 4 **SOSIAL DAN** **KESEJAHTERAAN** **RAKYAT**

Social and Welfare



ULASAN

Keadaan sosial suatu wilayah dapat digunakan sebagai indikator atau proxy (pendekatan) dalam mengamati dan menganalisa kualitas hidup penduduknya. Semakin maju dan berkualitas kehidupan penduduk suatu wilayah maka sarana sosial (seperti: sekolah, sarana kesehatan, akses informasi, dan lain-lain) akan semakin baik pula. Untuk mengetahui keadaan umum sosial penduduk Kecamatan Plakat Tinggi pada tahun 2021 dapat dilihat dari beberapa indikator dalam bab ini.

Salah satu keberhasilan pembangunan di suatu daerah adalah apabila didukung oleh sumber daya yang berkualitas. Melalui jalur pendidikan, pemerintah berupaya dan berkehendak untuk meningkatkan kualitas sumber daya manusia penduduk, dengan tingkat pendidikan penduduk yang makin membaik maka dapat diharapkan kualitas kehidupan masyarakat juga akan membaik. Program Wajib belajar 6 tahun yang dilanjutkan dengan wajib belajar 9 tahun adalah bentuk upaya pemerintah dalam rangka merealisasikan tujuan di atas, sehingga dapat tercipta sumber daya manusia tangguh yang siap untuk bersaing pada era globalisasi.

Upaya yang telah dilakukan oleh pemerintah tentu saja membutuhkan dukungan dari semua pihak, terutama dukungan dari masyarakat

DESCRIPTION

The social condition of an area can be used as an indicator or proxy (approach) in observing and analyzing the quality of life of its inhabitants. The more advanced and the quality of life for the residents of an area, the better social facilities (such as schools, health facilities, access to information, etc.) will be. To find out the general social condition of the residents of the Plakat Tinggi District in 2021, it can be seen from the following indicators in this chapter.

One of the successes of development in an area is if it is supported by quality resources. Through education, the government strives and intends to improve the quality of the population's human resources, with the education level of the population getting better, it can be expected that the quality of people's lives will also improve. The 6-year compulsory education program followed by 9-year compulsory education is a form of government effort in order to realize the above objectives, so that strong human resources can be created who are ready to compete in the era of globalization.

Efforts that have been made by the government of course require the support of all parties, especially the support of the community itself. For this

itu sendiri. Untuk itu, pemerintah harus mampu memfasilitasi berbagai sarana dan prasarana penunjang pendidikan secara memadai dengan memperhatikan pemerataan distribusinya ke semua wilayah. Sarana dan prasarana dimaksud baik sarana fisik seperti bangunan sekolah namun juga sarana non fisik seperti tenaga pengajar yang dari waktu ke waktu kualitasnya semakin membaik.

Jumlah Sekolah Dasar yang ada di Kecamatan Plakat Tinggi pada tahun 2021 berjumlah 20 unit. Keseluruhan sekolah dasar Negeri tersebut menyebar setiap desa, dengan total murid SD sebanyak 3.463 siswa dan keseluruhan tenaga pengajar (guru) SD sebanyak 185 orang. Tidak terdapat SD swasta di Kecamatan Plakat Tinggi, akan tetapi terdapat 2 MI swasta di Kecamatan Plakat Tinggi. Jumlah SMP di Kecamatan Plakat Tinggi ada sebanyak 7 unit yang terdiri dari 4 SMP Negeri dan 3 SMP swasta, and 2 MTs Swasta. Sedangkan pada jenjang SMA di kecamatan Plakat Tinggi terdapat 4 (empat) unit sekolah, yaitu 2 SMA Negeri dan 2 SMA Swasta tetapi tidak ada MA. Adapun jumlah siswa SMP sebanyak 1.364 siswa dan keseluruhan tenaga pengajar (guru) SMP/MTs sebanyak 99 orang. Sementara itu, jumlah siswa SMA/SMK sebanyak 1.144 siswa dan keseluruhan tenaga pengajar (guru) SMA/SMK sebanyak 69 orang.

Salah satu hak dasar warga Negara adalah tercapainya hidup sehat. Oleh

reason, the government must be able to adequately facilitate various facilities and infrastructure to support education by paying attention to equitable distribution to all regions. The facilities and infrastructure referred to are physical facilities such as school buildings but also non-physical suggestions such as teaching staff whose quality is getting better from time to time.

The numbers of elementary schools in the Plakat Tinggi Subdistrict in 2021 are 20 units of elementary school. All of these public elementary schools are spread out in every village, with a total of 3,463 SD students and 185 teachers. Meanwhile, there is no private elementary school in Plakat Tinggi Subdistrict, but there is two private MI. The number of SMP in the Plakat Tinggi subdistrict is 7 school units that consist 4 public schools and 3 private school and 2 private Madrasah Tsanawiyah. While the number of Senior High School in the Plakat Tinggi subdistrict is 4 (four) schools, there are two Public Senior High School and two Private Senior High School, but there is no Madrasah Aliyah. The number of SMP/MTs students are 1,364 students and the entire teaching staff (teachers) of SMP/MTs are 99 teachers. Meanwhile the number of SMA/SMK students are 1,144 students and the entire SMA/SMK teaching staff are 69 people.

One of the basic rights of citizens is the achievement of a healthy life.

karenanya pembangunan bidang kesehatan, menjadi sangat urgent karena menyangkut seluruh aspek kehidupan manusia. Jika pembangunan kesehatan di suatu daerah berhasil dengan baik maka taraf kesejahteraan penduduk di daerah tersebut. Secara langsung dapat pula meningkat. Selain itu, pembangunan kesehatan juga memuat mutu dan upaya kesehatan yang sangat dipengaruhi oleh ketersediaan fasilitas kesehatan dengan menciptakan akses pelayanan kesehatan dasar yang didukung oleh sumber daya kesehatan yang memadai seperti rumah sakit, puskesmas, tenaga kesehatan (dokter, bidan, perawat, dll) dan ketersediaan obat. Secara umum, pelayanan kesehatan masyarakat diarahkan kepada pelayanan kesehatan penduduk, pelayanan kesehatan terhadap tenaga produktif dan usaha preventif kesehatan. Upaya yang dilakukan pemerintah dalam pelayanan kesehatan meliputi pelayanan kesehatan kepada seluruh lapisan masyarakat dan diupayakan agar dapat menjangkau seluruh lapisan masyarakat, utamanya masyarakat dengan golongan ekonomi lemah sehingga diharapkan mereka dapat pula menikmati pelayanan kesehatan yang jauh lebih baik.

Sampai dengan tahun 2021, fasilitas kesehatan yang terdapat di Kecamatan Plakat Tinggi meliputi 3 (tiga) puskesmas tanpa rawat inap, 9 puskesmas pembantu, 1 poliklinik, 1 tempat praktek dokter, 4 tempat

Therefore, the development of the health sector is very urgent because it involves all aspects of human life. If health development in an area is successful, then the level of welfare of the population in that area. It can also increase directly. In addition, health development also includes quality and health efforts which are strongly influenced by the availability of health facilities by creating access to basic health services supported by adequate health resources such as hospitals, health centers, health workers (doctors, midwives, nurses, etc.) drug availability. In general, public health services are directed at population health services, health services for productive workers and preventive health efforts. Efforts made by the government in health services include health services to all levels of society and are sought to reach all levels of society layers of society, especially people with weak economic groups so that it is hoped that they can also enjoy much better health services.

Until 2021, the health facilities in the Plakat Tinggi District include 3 public health center without hospitalization, 9 puskesmas pembantu, 1 polyclinic, 1 doctor practical, 4 midwife practical, and 13 poskesdes. Meanwhile, the

praktek bidan, dan 13 poskesdes. Sedangkan tenaga kesehatan yang tinggal di kecamatan Plakat Tinggi meliputi 2 orang dokter, 32 orang perawat, 17 orang bidan desa, 2 ahli farmasi, dan 15 tenaga kesehatan masyarakat.

Kebebasan beragama dan menjalankan ibadah sesuai dengan agama dan keyakinannya dijamin oleh Undang-undang dasar secara mutlak. Dengan kebebasan tersebut diharapkan semua warga Negara dapat memperoleh ketentraman batinnya, yang merupakan salah satu kebutuhan dasar Seluruh umat manusia. Untuk itu, fasilitas rumah ibadah seperti masjid, musholla, gereja, dll dapat dijadikan sebagai indikator ketaatan penduduk suatu daerah dalam menjalankan ajaran agamanya, sehingga tercapai tujuannya dalam beragama. Sampai tahun 2021, di Kecamatan Plakat Tinggi sudah terdapat 51 masjid, 67 langgar/musholla, 1 Gereja Kristen, dan 1 pura.

Untuk sosial lainnya meliputi fasilitas tempat buang air besar, dimana di Kecamatan Plakat Tinggi seluruh desa sudah memiliki fasilitas jamban milik sendiri. Selain itu, pada tahun 2021 tidak terjadi bencana alam apapun di Kecamatan Plakat Tinggi. Untuk upayaantisipasi bencana alam dapat di lihat pada tabel 4.4.4. Untuk ketersediaan serta kondisi lapangan olahraga yang terdapat di Kecamatan Plakat Tinggi dapat di lihat pada tabel

health workers living in the Plakat Tinggi subdistrict include 2 doctors, 32 nurses, 17 village midwives, 2 pharmacist, and 15 Public Health Worker.

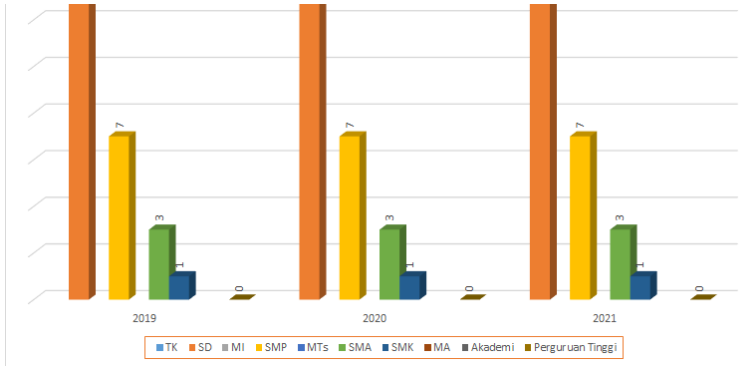
Freedom of religion and worship according to one's religion and belief is guaranteed by the Constitution absolutely. With this freedom, it is hoped that all citizens can gain inner peace, which is one of the basic needs of all human beings. For this reason, facilities for houses of worship such as mosques, prayer rooms, churches, etc. can be used as indicators of the obedience of the residents of an area in carrying out their religious teachings, so that their religious goals are achieved. Until 2021, in the Plakat Tinggi Subdistrict, there are already 51 mosques, 67 langgar/musholla, 1 Church and 1 Pura.

For other social facilities, there are facilities for defecation, where in Sinar Peninjau Subdistrict already has its own latrine facility. In 2021, there is no natural disasters that happened in Plakat Tinggi Subdistrict. Meanwhile, the preventive acts to anticipate natural disasters can be seen in table 4.4.4. For sport facilities and the field conditions in Plakat Tinggi Subdistrict completely shown in table 4.4.5. Last, every villages/urban village in Plakat Tinggi Subdistrict have it's own

4.4.5. Terakhir, setiap desa di Kecamatan *yoyth group*. Plakat Tinggi telah memiliki kelompok karang taruna di masing-masing desa tersebut.

Gambar 4.1
Figures

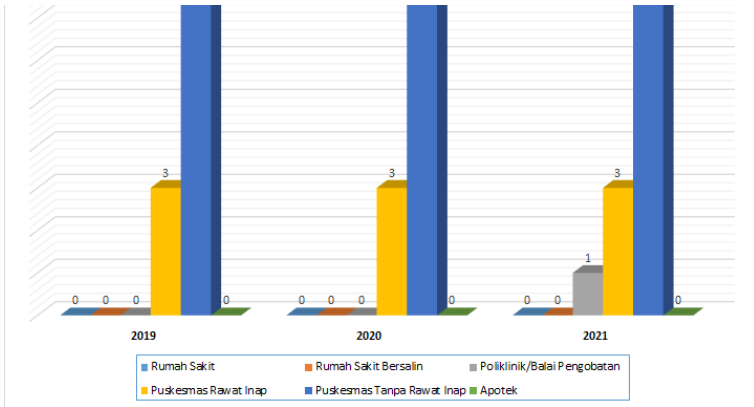
Banyaknya Desa/Kelurahan yang Memiliki Fasilitas Sekolah Menurut Tingkat Pendidikan di Kecamatan Plakat Tinggi, 2019-2021
Number of Village which have Education Facilities by Education Level in Plakat Tinggi Subdistrict, 2021



Sumber/Source: BPS Kabupaten Musi Banyuasin, Pendataan Potensi Desa (Podes) 2021/BPS-Statistics of Musi Banyuasin Regency, Village Potential Data Collecting 2021

Gambar 4.2
Figures

Banyaknya Desa/Kelurahan yang Memiliki Sarana Kesehatan di Kecamatan Plakat Tinggi, 2021
Number of Village whivh have Health Facilities in Plakat Tinggi Subdistrict, 2019-2021



Sumber/Source: BPS Kabupaten Musi Banyuasin, Pendataan Potensi Desa (Podes) 2021/BPS-Statistics of Musi Banyuasin Regency, Village Potential Data Collecting 2021

4.1 PENDIDIKAN EDUCATION

Tabel 4.1.1 Banyaknya Desa/Kelurahan yang Memiliki Fasilitas Sekolah Menurut Tingkat Pendidikan di Kecamatan Plakat Tinggi, 2019-2021
Number of Village which have Education Facilities by Education Level in Plakat Tinggi Subdistrict, 2019-2021

Tingkat Pendidikan <i>Education Level</i>	2019	2020	2021
(1)	(2)	(3)	(4)
Taman Kanak-Kanak (TK)/ <i>Kindergarten</i>
Sekolah Dasar (SD)/ <i>Elementary Schools</i>	15	15	15
Madrasah Ibtidaiyah (MI)/ <i>Madrasah Ibtidaiyah (MI)</i>
Sekolah Menengah Pertama (SMP)/ <i>Junior High Schools</i>	7	7	7
Madrasah Tsanawiyah (MTs)/ <i>Madrasah Tsanawiyah (MTs)</i>
Sekolah Menengah Atas (SMA)/ <i>Senior High Schools</i>	3	3	3
Sekolah Menengah Kejuruan (SMK)/ <i>Vocational High Schools</i>	1	1	1
Madrasah Aliyah (MA)/ <i>Madrasah Aliyah (MA)</i>
Akademi <i>Academy</i>	-	-	-
Perguruan Tinggi <i>University</i>	-	-	-

Sumber/Source: BPS Kabupaten Musi Banyuasin, Pendataan Potensi Desa (Podes) 2021/BPS-Statistics of Musi Banyuasin Regency, Village Potential Data Collecting 2021

Tabel
Table 4.1.2**Jumlah Sekolah Menurut Tingkat Pendidikan di
Kecamatan Plakat Tinggi, 2020/2021 dan 2021/2022**
**Number of Schools by Education Level in Plakat Tinggi
Subdistrict, 2020/2021 and 2021/2022**

Tingkat Pendidikan Education Level	Negeri/Public		Swasta/Private		Jumlah/Total	
	2020/2021	2021/2022	2020/2021	2021/2022	2020/2021	2021/2022
(1)	(2)	(3)	(3)	(4)	(5)	(6)
Taman Kanak-Kanak (TK)/ <i>Kindergarten</i>	-	-	9	9	9	9
Raudatul Athfal (RA)/ <i>Raudatul Athfal (RA)</i>	2	2
Sekolah Dasar (SD)/ <i>Elementary Schools</i>	20	20	-	-	20	20
Madrasah Ibtidaiyah (MI)/ <i>Madrasah Ibtidaiyah (MI)</i>	-	-	2	2	2	2
Sekolah Menengah Pertama (SMP)/ <i>Junior High Schools</i>	4	4	3	3	7	7
Madrasah Tsanawiyah (MTs)/ <i>Madrasah Tsanawiyah (MTs)</i>	-	-	2	2	2	2
Sekolah Menengah Atas (SMA)/ <i>Senior High Schools</i>	2	2	2	2	4	4
Sekolah Menengah Kejuruan (SMK)/ <i>Vocational High Schools</i>	1	1	-	-	1	1
Madrasah Aliyah (MA)/ <i>Madrasah Aliyah (MA)</i>	-	-	-	-	-	-
Plakat Tinggi	27	27	20	20	47	47

Sumber/Source: BPS Kabupaten Musi Banyuasin, Pendataan Potensi Desa (Podes) 2021/BPS-Statistics of Musi Banyuasin Regency, Village Potential Data Collecting 2021

Tabel 4.1.3 **Jumlah Guru Menurut Tingkat Pendidikan di Kecamatan Plakat Tinggi, 2020/2021 dan 2021/2022**
Table 4.1.3 **Number of Teachers by Education Level in Plakat Tinggi Subdistrict, 2020/2021 and 2021/2022**

Tingkat Pendidikan Education Level	Negeri/Public		Swasta/Private		Jumlah/Total	
	2020/2021	2021/2022	2020/2021	2021/2022	2020/2021	2021/2022
(1)	(2)	(3)	(3)	(4)	(5)	(6)
Taman Kanak-Kanak (TK)/Kindergarten	0	0	61	57	61	57
Raudatul Athfal (RA)/Raudatul Athfal (RA)	7	8
Sekolah Dasar (SD)/Elementary Schools	185	185	-	-	185	185
Madrasah Ibtidaiyah (MI)/Madrasah Ibtidaiyah (MI)	-	-	26	26	26	26
Sekolah Menengah Pertama (SMP)/Junior High Schools	54	54	18	16	72	70
Madrasah Tsanawiyah (MTs)/Madrasah Tsanawiyah (MTs)	-	-	29	29	29	29
Sekolah Menengah Atas (SMA)/Senior High Schools	41	42	8	10	49	52
Sekolah Menengah Kejuruan (SMK)/Vocational High Schools	17	17	-	-	17	17
Madrasah Aliyah (MA)/Madrasah Aliyah (MA)	-	-	-	-	-	-
Plakat Tinggi	304	302	178	173	489	483

Sumber/Source: BPS Kabupaten Musi Banyuasin, Pendataan Potensi Desa (Podes) 2021/BPS-Statistics of Musi Banyuasin Regency, Village Potential Data Collecting 2021

Tabel 4.1.4 Jumlah Murid Menurut Tingkat Pendidikan di Kecamatan Plakat Tinggi, 2020/2021 dan 2021/2022
Number of Pupils by Education Level in Plakat Tinggi Subdistrict, 2020/2021 and 2021/2022

Tingkat Pendidikan Education Level	Negeri/Public		Swasta/Private		Jumlah/Total	
	2020/2021	2021/2022	2020/2021	2021/2022	2020/2021	2021/2022
(1)	(2)	(3)	(3)	(4)	(5)	(6)
Taman Kanak-Kanak (TK)/ Kindergarten	-	-	376	714	376	714
Raudatul Athfal (RA)/ Raudatul Athfal (RA)	78	44
Sekolah Dasar (SD)/ Elementary Schools	2 861	3 463	-	-	2 861	3 463
Madrasah Ibtidaiyah (MI)/ Madrasah Ibtidaiyah (MI)	-	-	239	239	239	239
Sekolah Menengah Pertama (SMP)/ Junior High Schools	556	833	214	321	770	1154
Madrasah Tsanawiyah (MTs)/ Madrasah Tsanawiyah (MTs)	-	-	210	210	210	210
Sekolah Menengah Atas (SMA)/ Senior High Schools	776	773	110	153	886	926
Sekolah Menengah Kejuruan (SMK)/ Vocational High Schools	231	218	-	-	231	218
Madrasah Aliyah (MA)/ Madrasah Aliyah (MA)	-	-	-	-	-	-
Plakat Tinggi	4 052	4 811	1 612	2 214	5 742	7 069

Sumber/Source: BPS Kabupaten Musi Banyuasin, Pendataan Potensi Desa (Podes) 2021/BPS-Statistics of Musi Banyuasin Regency, Village Potential Data Collecting 2021

Tabel 4.1.5 **Jumlah Akademi/Perguruan Tinggi Menurut Desa/
Kelurahan di Kecamatan Plakat Tinggi, 2021**
**Number of Academy/University by Village in Plakat Tinggi
Subdistrict, 2021**

Desa/Kelurahan Village	Negeri/Public	Swasta/Private	Jumlah/Total
(1)	(2)	(3)	(4)
Bangun Harjo	-	-	-
Sukamaju	-	-	-
Suka Makmur	-	-	-
Suka Damai	-	-	-
Sido Mukti	-	-	-
Sukajaya	-	-	-
Sidorahayu	-	-	-
Bukit Indah	-	-	-
Air Putih Ulu	-	-	-
Cinta Karya	-	-	-
Sialang Agung	-	-	-
Warga Mulya	-	-	-
Tanjung Kaputran	-	-	-
Air Putih Ilir	-	-	-
Sumber Rezeki	-	-	-
Plakat Tinggi	-	-	-

Sumber/Source: BPS Kabupaten Musi Banyuasin, Pendataan Potensi Desa (Podes) 2021/BPS-Statistics of Musi Banyuasin Regency, Village Potential Data Collecting 2021

Tabel
Table 4.1.6**Kemudahan untuk Mencapai Sarana Pendidikan Terdekat bagi Desa/Kelurahan yang Tidak Ada Sarana Pendidikan Menurut Desa/Kelurahan di Kecamatan Plakat Tinggi, 2021*****Ease of Reaching the nearest Educational Facilities for Villages/Urban areas that do not have Educational Facilities by Village/Kelurahan in Plakat Tinggi Subdistrict, 2021***

Desa/Kelurahan Village	SD Primary School	MI Madrasah Ibtidaiyah	SMP Junior High School	MTs Madrasah Tsanawiyah
(1)	(2)	(3)	(4)	(5)
Bangun Harjo	-	Mudah	Mudah	Mudah
Sukamaju	-	Mudah	-	Mudah
Suka Makmur	-	Mudah	Mudah	Mudah
Suka Damai	-	Mudah	-	Mudah
Sido Mukti	-	-	Mudah	-
Sukajaya	-	Mudah	Mudah	Mudah
Sidorahayu	-	Mudah	-	Mudah
Bukit Indah	-	Mudah	-	Mudah
Air Putih Ulu	-	Mudah	Mudah	Mudah
Cinta Karya	-	-	-	-
Sialang Agung	-	Mudah	Mudah	Mudah
Warga Mulya	-	Mudah	Mudah	Mudah
Tanjung Kaputran	-	Mudah	-	Mudah
Air Putih Ilir	-	Mudah	Mudah	Mudah
Sumber Rezeki	-	Mudah	Mudah	Mudah

Lanjutan Tabel/Continued Table 4.1.6

Desa/Kelurahan Village	SMA Senior High School	MA Madrasah Aliyah	SMK Vocational High School	Akademi/Perguruan Tinggi Academy/ University
(1)	(6)	(7)	(8)	(9)
Bangun Harjo	Mudah	Sulit	Sulit	Sulit
Sukamaju	Mudah	Sangat Sulit	Sulit	Sangat Sulit
Suka Makmur	Mudah	Sangat Sulit	Sulit	Sangat Sulit
Suka Damai	Mudah	Sulit	Sulit	Sulit
Sido Mukti	-	Sulit	Mudah	Sulit
Sukajaya	Mudah	Sulit	Mudah	Sulit
Sidorahayu	-	Mudah	Mudah	Mudah
Bukit Indah	Mudah	Mudah	Mudah	Mudah
Air Putih Ulu	Mudah	Mudah	Sangat Mudah	Mudah
Cinta Karya	-	Mudah	-	Mudah
Sialang Agung	Mudah	Mudah	Mudah	Mudah
Warga Mulya	Mudah	Mudah	Mudah	Mudah
Tanjung Kaputran	Mudah	Mudah	Mudah	Mudah
Air Putih Ilir	Mudah	Mudah	Mudah	Mudah
Sumber Rezeki	Mudah	Sulit	Mudah	Sulit

Sumber/Source: BPS Kabupaten Musi Banyuasin, Pendataan Potensi Desa (Podes) 2021/BPS-Statistics of Musi Banyuasin Regency, Village Potential Data Collecting 2021

4.2 KESEHATAN HEALTH

Tabel 4.2.1 **Banyaknya Desa/Kelurahan yang Memiliki Sarana Kesehatan di Kecamatan Plakat Tinggi, 2021**
Table **Number of Village whivh have Health Facilities in Plakat Tinggi Subdistrict, 2019-2021**

Sarana Kesehatan Health Facilities	2019	2020	2021
(1)	(2)	(3)	(4)
Rumah Sakit Hospital	-	-	-
Rumah Sakit Bersalin Maternity Hospital	-	-	-
Poliklinik/Balai Pengobatan Polyclinic	-	-	1
Puskesmas Rawat Inap Public Health Center Impatient	3	3	3
Puskesmas Tanpa Rawat Inap Public Health Center without Hospitalization	9	9	9
Apotek Pharmacy	-	-	-

Sumber/Source: BPS Kabupaten Musi Banyuasin, Pendataan Potensi Desa (Podes) 2021/BPS-Statistics of Musi Banyuasin Regency, Village Potential Data Collecting 2021

Tabel 4.2.2 Banyaknya Warga Penderita Gizi Buruk Menurut Desa/ Kelurahan di Kecamatan Plakat Tinggi, 2020 dan 2021
Number of People with Malnutrition According to the Village in Plakat Tinggi Subdistrict, 2020 and 2021

Desa/Kelurahan <i>Village/Kelurahan</i>	2020	2021
(1)	(2)	(3)
Bangun Harjo	-	-
Sukamaju	-	-
Suka Makmur	-	-
Suka Damai	-	-
Sido Mukti	-	-
Sukajaya	-	-
Sidorahayu	-	-
Bukit Indah	-	-
Air Putih Ulu	-	-
Cinta Karya	-	-
Sialang Agung	-	-
Warga Mulya	-	-
Tanjung Kaputran	-	-
Air Putih Ilir	-	-
Sumber Rezeki	-	-
Plakat Tinggi	-	-

Catatan/Note : ¹ Puskesmas yang teregistrasi/ *Registered Public Health Center*

Sumber/Source : Dinas Kesehatan Kabupaten Musi Banyuasin/ *Healthy Office of Musi Banyuasin Regency*

Tabel
Table 4.2.3

Banyaknya Sarana Kesehatan Menurut Desa/Kelurahan dan Jenis Sarana Kesehatan di Kecamatan Plakat Tinggi, 2021
Number of Healthy Facilities by Village/Kelurahan and By Healthy Facilities in Plakat Tinggi Subdistrict, 2021

Desa/Kelurahan Village/Kelurahan	Rumah Sakit Hospital	Rumah Sakit Bersalin Maternity Hospital	Puskesmas Rawat Inap Public Health Center with Inpatient
(1)	(2)	(3)	(4)
Bangun Harjo	-	-	-
Sukamaju	-	-	-
Suka Makmur	-	-	-
Suka Damai	-	-	-
Sido Mukti	-	-	-
Sukajaya	-	-	-
Sidorahayu	-	-	-
Bukit Indah	-	-	-
Air Putih Ulu	-	-	-
Cinta Karya	-	-	-
Sialang Agung	-	-	-
Warga Mulya	-	-	-
Tanjung Kaputran	-	-	-
Air Putih Ilir	-	-	-
Sumber Rezeki	-	-	-
Plakat Tinggi	-	-	-

Lanjutan Tabel/*Continued Table 4.2.3*

Desa/Kelurahan <i>Village/ Kelurahan</i>	Puskesmas Tanpa Rawat Inap <i>Public Health Center Without Hospitalization</i>	Puskesmas Pembantu	Poliklinik/ Balai Pengobatan <i>Policlinic</i>	Praktek Dokter <i>Doctor Practical</i>
(1)	(5)	(6)	(7)	(8)
Bangun Harjo	-	1	-	-
Sukamaju	-	-	-	-
Suka Makmur	-	1	-	-
Suka Damai	1	-	-	-
Sido Mukti	-	1	-	-
Sukajaya	-	-	-	-
Sidorahayu	1	-	1	-
Bukit Indah	-	1	-	-
Air Putih Ulu	-	1	-	1
Cinta Karya	1	-	-	-
Sialang Agung	-	1	-	-
Warga Mulya	-	1	-	-
Tanjung Kaputran	-	1	-	-
Air Putih Ilir	-	1	-	-
Sumber Rezeki	-	-	-	-
Plakat Tinggi	3	9	1	1

Lanjutan Tabel/*Continued Table* 4.2.3

Desa/Kelurahan <i>Village/ Kelurahan</i>	Rumah Bersalin <i>Maternity</i>	Praktek Bidan <i>Midwife Practice</i>	Poskesdes <i>Poskesdes</i>	Polindes <i>Polindes</i>
(1)	(9)	(10)	(11)	(12)
Bangun Harjo	-	-	1	-
Sukamaju	-	-	1	-
Suka Makmur	-	-	1	-
Suka Damai	-	1	-	-
Sido Mukti	-	-	1	-
Sukajaya	-	-	1	-
Sidorahayu	-	2	-	-
Bukit Indah	-	-	1	-
Air Putih Ulu	-	-	1	-
Cinta Karya	-	-	1	-
Sialang Agung	-	-	-	-
Warga Mulya	-	-	1	-
Tanjung Kaputran	-	-	1	-
Air Putih Ilir	-	-	2	-
Sumber Rezeki	-	1	1	-
Plakat Tinggi	-	4	13	-

Lanjutan Tabel/*Continued Table 4.2.3*

Desa/Kelurahan Village/Kelurahan	Apotek Pharmacy	Toko Khusus Obat/ Jamu Medicine Shop
(1)	(13)	(14)
Bangun Harjo	-	-
Sukamaju	-	-
Suka Makmur	-	-
Suka Damai	-	-
Sido Mukti	-	-
Sukajaya	-	-
Sidorahayu	-	-
Bukit Indah	-	-
Air Putih Ulu	-	-
Cinta Karya	-	-
Sialang Agung	-	-
Warga Mulya	-	-
Tanjung Kaputran	-	-
Air Putih Ilir	-	-
Sumber Rezeki	-	-
Plakat Tinggi	-	-

Sumber/*Source*: BPS Kabupaten Musi Banyuasin, Pendataan Potensi Desa (Podes)/*BPS-Statistics of Musi Banyuasin Regency, Village Potential Data Collecting*

Tabel
Table 4.2.4

Kemudahan untuk Mencapai Sarana Kesehatan Terdekat bagi Desa/Kelurahan yang Tidak Ada Sarana Kesehatan Menurut Desa/Kelurahan di Kecamatan Plakat Tinggi, 2021

Ease of Reaching the nearest Healthy Facilities for Villages/ Urbans that do not have Healthy Facilities by Village/ Kelurahan in Plakat Tinggi Subdistrict, 2021

Desa/Kelurahan Village/ Kelurahan	Rumah Sakit Hospital	Rumah Sakit Bersalin Maternity Hospital	Puskesmas Rawat Inap Public Health Center with Inpatient
(1)	(2)	(3)	(4)
Bangun Harjo	Sulit	Sangat sulit	Sulit
Sukamaju	Sangat sulit	Sangat sulit	Sulit
Suka Makmur	Sulit	Sangat sulit	Sangat sulit
Suka Damai	Sulit	Sangat sulit	Mudah
Sido Mukti	Sulit	Sulit	Sulit
Sukajaya	Sulit	Sulit	Mudah
Sidorahayu	Mudah	Sulit	Mudah
Bukit Indah	Mudah	Sulit	Sulit
Air Putih Ulu	Mudah	Sulit	Sulit
Cinta Karya	Mudah	Sulit	Sulit
Sialang Agung	Mudah	Sulit	Sulit
Warga Mulya	Mudah	Sulit	Mudah
Tanjung Kaputran	Mudah	Mudah	Mudah
Air Putih Ilir	Mudah	Sulit	Sulit
Sumber Rezeki	Sulit	Sulit	Sulit

Lanjutan Tabel/*Continued Table 4.2.4*

Desa/Kelurahan Village/ Kelurahan	Puskesmas Tanpa Rawat Inap Public Health Center Without Hospitalization	Puskesmas Pembantu	Poliklinik/ Balai Pengobatan Polyclinic	Praktek Dokter Doctor Practical
(1)	(5)	(6)	(7)	(8)
Bangun Harjo	Mudah	-	Mudah	Mudah
Sukamaju	Mudah	Mudah	Sangat sulit	Mudah
Suka Makmur	Mudah	-	Sulit	Sulit
Suka Damai	-	Mudah	Sulit	Mudah
Sido Mukti	Mudah	-	Sulit	Mudah
Sukajaya	Mudah	Mudah	Sulit	Mudah
Sidorahayu	-	Mudah	-	Sangat Mudah
Bukit Indah	Mudah	-	Mudah	Mudah
Air Putih Ulu	Mudah	-	Mudah	-
Cinta Karya	-	Mudah	Mudah	Mudah
Sialang Agung	Mudah	-	Mudah	Mudah
Warga Mulya	Mudah	-	Mudah	Mudah
Tanjung Kaputran	Mudah	-	Mudah	Mudah
Air Putih Ilir	Mudah	-	Mudah	Mudah
Sumber Rezeki	Mudah	Mudah	Sulit	Mudah

Lanjutan Tabel/*Continued Table 4.2.4*

Desa/Kelurahan Village/ Kelurahan	Rumah Bersalin Maternity	Praktek Bidan Midwife Practice	Poskesdes Poskesdes	Polindes Polindes
(1)	(9)	(10)	(11)	(12)
Bangun Harjo	Sulit	Mudah	-	Sulit
Sukamaju	Sangat sulit	Sulit	-	Sangat sulit
Suka Makmur	Sangat sulit	Sulit	-	Sulit
Suka Damai	Sangat sulit	-	Mudah	Sulit
Sido Mukti	Sulit	Mudah	-	Sulit
Sukajaya	Sulit	Mudah	-	Sulit
Sidorahayu	Mudah	-	Mudah	Sulit
Bukit Indah	Sulit	Mudah	-	Sulit
Air Putih Ulu	Sulit	Mudah	-	Sulit
Cinta Karya	Sulit	Mudah	-	Sulit
Sialang Agung	Sulit	Mudah	Mudah	Sulit
Warga Mulya	Sulit	Mudah	-	Sulit
Tanjung Kaputran	Sulit	Mudah	-	Sulit
Air Putih Ilir	Sulit	Mudah	-	Sulit
Sumber Rezeki	Sulit	-	-	Sulit

Lanjutan Tabel/*Continued Table 4.2.4*

Desa/Kelurahan Village/Kelurahan	Apotek Pharmacy	Toko Khusus Obat/ Jamu Medicine Shop
(1)	(13)	(14)
Bangun Harjo	Mudah	Sulit
Sukamaju	Sangat sulit	Sangat sulit
Suka Makmur	Sulit	Sulit
Suka Damai	Mudah	Sulit
Sido Mukti	Sulit	Sulit
Sukajaya	Sulit	Sulit
Sidorahayu	Mudah	Mudah
Bukit Indah	Mudah	Mudah
Air Putih Ulu	Mudah	Mudah
Cinta Karya	Mudah	Mudah
Sialang Agung	Mudah	Mudah
Warga Mulya	Mudah	Mudah
Tanjung Kaputran	Mudah	Mudah
Air Putih Ilir	Mudah	Mudah
Sumber Rezeki	Sulit	Mudah

Sumber/*Source*: BPS Kabupaten Musi Banyuasin, Pendataan Potensi Desa (Podes)/*BPS-Statistics of Musi Banyuasin Regency, Village Potential Data Collecting*

Tabel 4.2.5 Jumlah Tenaga Kesehatan di Kecamatan Plakat Tinggi, 2021
Table *Number of Health Human Resources in Plakat Tinggi Subdistrict, 2021*

Desa/Kelurahan <i>Village/ Kelurahan</i>	2021
(1)	(2)
Dokter ¹ <i>Doctor¹</i>	2
Dokter Gigi ² <i>Dentist²</i>	-
Perawat <i>Nurse</i>	32
Bidan <i>Midwife</i>	17
Tenaga Kefarmasian <i>Pharmacist</i>	2
Tenaga Kesehatan Masyarakat <i>Public Health Worker</i>	15
Tenaga Kesehatan Lingkungan <i>Environmental Health Worker</i>	-
Tenaga Gizi <i>Nutritionist</i>	-
Ahli Teknologi Laboratorium Medis <i>Medical Laboratory Technician</i>	-
Plakat Tinggi	68

Sumber/Source: BPS Kabupaten Musi Banyuasin, Pendataan Potensi Desa (Podes)/BPS-Statistics of Musi Banyuasin Regency, Village Potential Data Collecting

4.3 PERUMAHAN DAN LINGKUNGAN HOUSING AND ENVIRONMENT

Tabel 4.3.1 **Banyaknya Desa/Kelurahan Menurut Sumber Air Minum Sebagian Besar Keluarga di Kecamatan Plakat Tinggi, 2019–2021**
Number of Villages/Kelurahan by Drinking Water Source of Majority Family in Plakat Tinggi Subdistrict, 2019–2021

Sumber Air Minum Source of Drinking Water	2019	2020	2021
(1)	(2)	(3)	(4)
Air Kemasan Bermerk/ <i>Branded Bottled Water</i>	...	-	-
Air Isi Ulang/ <i>Refil Water</i>	...	2	3
Leding Dengan Meteran/ <i>Metered Piped Water</i>	...	4	6
Leding Tanpa Meteran/ <i>Non Metered Piped Water</i>	...	-	-
Sumur Bor atau Pompa/ <i>Artesian Well or Pumped Water</i>	...	2	-
Sumur/ <i>Well</i>	...	7	6
Mata Air/ <i>Spring</i>	...	-	-
Sungai/Danau/Kolam/ Waduk/Situ/ Embung/Bendungan/ <i>River/Lake/Pond/ Reservoir/Dam</i>	...	-	-
Air Hujan/ <i>Rainwater</i>	...	-	-
Lainnya/ <i>Others</i>	...	-	-

Sumber/*Source*: BPS, Pendataan Potensi Desa (Podes) 2019–2021/*BPS-Statistics Indonesia, Village Potential Data Collecting 2019–2021*

Tabel
Table 4.3.2**Banyaknya Keluarga Menurut Desa/Kelurahan dan Jenis
Pengguna Listrik di Kecamatan Plakat Tinggi, 2021**
**Number of Family by Villages/Kelurahan and Type of
Electricity Consumer in Plakat Tinggi Subdistrict, 2021**

Desa/Kelurahan <i>Village/Kelurahan</i>	Pengguna Listrik <i>Electricity Consumer</i>			Bukan Pengguna Listrik <i>Not Electricity Consumer</i>
	PLN <i>State Electricity Company</i>	Non PLN <i>Non-State Electricity Company</i>	Jumlah <i>Total</i>	
(1)	(2)	(3)	(4)	(5)
Bangun Harjo	-	246	246	-
Sukamaju	-	682	682	-
Suka Makmur	-	503	503	-
Suka Damai	-	687	687	-
Sido Mukti	-	670	670	-
Sukajaya	-	519	519	-
Sidorahayu	-	752	752	-
Bukit Indah	-	654	654	-
Air Putih Ulu	-	997	997	-
Cinta Karya	-	655	655	-
Sialang Agung	-	288	288	-
Warga Mulya	-	467	467	-
Tanjung Kaputran	-	682	682	1
Air Putih Ilir	-	380	380	-
Sumber Rezeki	-	335	335	-
Plakat Tinggi	-	8 517	8 517	1

Sumber/Source: BPS, Pendataan Potensi Desa (Podes) 2021/BPS-Statistics Indonesia, Village Potential Data Collecting 2021

Tabel 4.3.3 **Banyaknya Desa/Kelurahan Menurut Sumber Penerangan Jalan Utama Desa/Kelurahan di Kecamatan Plakat Tinggi, 2019–2021**
Number of Villages/Kelurahan by Source of Villages/Kelurahan's Main Street Illumination in Plakat Tinggi Subdistrict, 2019–2021

Sumber Penerangan Jalan Utama <i>Source of Main Street Illumination</i>	2019	2020	2021
(1)	(2)	(3)	(4)
Listrik Pemerintah/ <i>State Electricity</i>	-	-	-
Listrik Non Pemerintah/ <i>Non-State Electricity</i>	15	15	15
Non Listrik/ <i>Non-Electric</i>	-	-	-

Sumber/Source: BPS, Pendataan Potensi Desa (Podes) 2019–2021/BPS-Statistics Indonesia, Village Potential Data Collecting 2019–2021

Tabel
Table 4.3.4

Banyaknya Desa/Kelurahan Menurut Penggunaan Fasilitas Tempat Buang Air Besar Sebagian Besar Keluarga di Kecamatan Plakat Tinggi, 2019-2021
Number of Villages/Sub-districts by Use of Defecation Facilities for Most Families in Plakat Tinggi Subdistrict, 2019-2021

Fasilitas Tempat Buang Air Besar <i>Toilet Facility</i>	2019	2020	2021
(1)	(2)	(3)	(4)
Jamban/Toilet	15	15	15
Sendiri/Private	15	15	15
Bersama/Shared	-	-	-
Umum/Public	-	-	-
Bukan Jamban/Non-Toilet	-	-	-
Jumlah/Total	15	15	15

Sumber/Source: BPS, Pendataan Potensi Desa (Podes) 2019–2021/BPS-Statistics Indonesia, Village Potential Data Collecting 2019–2021

Tabel
Table 4.3.5**Banyaknya Desa/Kelurahan Menurut Jenis Bahan Bakar untuk Memasak yang Digunakan Sebagian Besar Keluarga di Kecamatan Plakat Tinggi, 2021**
Number of Villages/Kelurahan by Type of Cooking Fuel Used by Majority Family in Plakat Tinggi Subdistrict, 2021

Jenis Bahan Bakar untuk Memasak <i>Type of Cooking Fuel</i>	2021
(1)	(2)
Listrik/ <i>Electric</i>	8
Elpiji 5,5 kg/ <i>Blue Gas 5.5 kg-LPG</i>	-
Elpiji 12 kg/ <i>12 kg-LPG</i>	8
Elpiji 3 kg/ <i>3 kg-LPG</i>	15
Gas Kota/ <i>City Gas</i>	-
Biogas/ <i>Biogas</i>	-
Minyak Tanah/ <i>Kerosene</i>	-
Briket/ <i>Briquettes</i>	-
Arang/ <i>Charcoal</i>	1
Kayu Bakar/ <i>Firewood</i>	10
Lainnya/ <i>Others</i>	-

Sumber/*Source*: BPS, Pendataan Potensi Desa (Podes) 2021/*BPS-Statistics Indonesia, Village Potential Data Collecting 2021*

4.4 AGAMA & SOSIAL LAINNYA RELIGION & OTHER SOCIAL AFFAIRS

Tabel 4.4.1 Jumlah Tempat Peribadatan Menurut Desa/Kelurahan di Kecamatan Plakat Tinggi, 2021
Table *Number of Worship Places by Villages/Kelurahan in Plakat Tinggi Subdistrict, 2021*

Desa/Kelurahan <i>Village/Kelurahan</i>	Masjid <i>Mosque</i>	Mushola <i>Pray Room</i>	Gereja Kristen Protestan <i>Protestant Church</i>	Gereja Katholik <i>Catholic Church</i>	Kapel
(1)	(2)	(3)	(4)	(5)	(6)
Bangun Harjo	3	-	-	-	-
Sukamaju	4	4	-	-	-
Suka Makmur	2	6	-	-	-
Suka Damai	2	8	-	-	-
Sido Mukti	4	5	-	-	-
Sukajaya	1	6	-	-	-
Sidorahayu	3	8	-	-	-
Bukit Indah	3	3	-	-	-
Air Putih Ulu	7	5	1	-	-
Cinta Karya	7	5	-	-	-
Sialang Agung	2	1	-	-	-
Warga Mulya	6	4	-	-	-
Tanjung Kaputran	4	6	-	-	-
Air Putih Ilir	2	4	-	-	-
Sumber Rezeki	1	2	-	-	-
Plakat Tinggi	51	67	1	-	-

Lanjutan Tabel/*Continued Table 4.4.1*

Desa/Kelurahan Village/Kelurahan	Pura Temple	Vihara	Klenteng	Balai Basarah	Lainnya
(1)	(7)	(8)	(9)	(10)	(11)
Bangun Harjo	-	-	-	-	-
Sukamaju	1	-	-	-	-
Suka Makmur	-	-	-	-	-
Suka Damai	-	-	-	-	-
Sido Mukti	-	-	-	-	-
Sukajaya	-	-	-	-	-
Sidorahayu	-	-	-	-	-
Bukit Indah	-	-	-	-	-
Air Putih Ulu	-	-	-	-	-
Cinta Karya	-	-	-	-	-
Sialang Agung	-	-	-	-	-
Warga Mulya	-	-	-	-	-
Tanjung Kaputran	-	-	-	-	-
Air Putih Ilir	-	-	-	-	-
Sumber Rezeki	-	-	-	-	-
Plakat Tinggi	1	-	-	-	-

Sumber/*Source*: BPS, Pendataan Potensi Desa (Podes), 2021/ *BPS-Statistic of Indonesia, Village Potential Data Collecting, 2021*

Tabel
Table 4.4.2

**Banyaknya Kejadian Bencana Alam Menurut Desa/
Kelurahan dan Jenis Bencana Alam di Kecamatan Plakat
Tinggi, 2021**
*Number of Natural Disasters by Village/Kelurahan and
Types of Natural Disasters in Plakat Tinggi Subdistrict,
2021*

Desa/Kelurahan Village/Kelurahan	Tanah Longsor Landslide	Banjir Floods	Banjir Bandang Flash Floods	Gempa Bumi Earthquake
(1)	(2)	(3)	(4)	(5)
Bangun Harjo	-	-	-	-
Sukamaju	-	-	-	-
Suka Makmur	-	-	-	-
Suka Damai	-	-	-	-
Sido Mukti	-	-	-	-
Sukajaya	-	-	-	-
Sidorahayu	-	-	-	-
Bukit Indah	-	-	-	-
Air Putih Ulu	-	-	-	-
Cinta Karya	-	-	-	-
Sialang Agung	-	-	-	-
Warga Mulya	-	-	-	-
Tanjung Kaputran	-	-	-	-
Air Putih Ilir	-	-	-	-
Sumber Rezeki	-	-	-	-
Plakat Tinggi	-	-	-	-

Lanjutan Tabel/*Continued Table 4.4.2*

Desa/Kelurahan Village/Kelurahan	Tsunami Tsunami	Gelombang Pasang Laut Ocean Tidal Wave	Angin Puyuh/ Puting Beliung/ Topan Tornado/ Typhoon	Gunung Meketus Erupting Volcano
(1)	(6)	(7)	(8)	(9)
Bangun Harjo	-	-	-	-
Sukamaju	-	-	-	-
Suka Makmur	-	-	-	-
Suka Damai	-	-	-	-
Sido Mukti	-	-	-	-
Sukajaya	-	-	-	-
Sidorahayu	-	-	-	-
Bukit Indah	-	-	-	-
Air Putih Ulu	-	-	-	-
Cinta Karya	-	-	-	-
Sialang Agung	-	-	-	-
Warga Mulya	-	-	-	-
Tanjung Kaputran	-	-	-	-
Air Putih Ilir	-	-	-	-
Sumber Rezeki	-	-	-	-
Plakat Tinggi	-	-	-	-

Lanjutan Tabel/*Continued Table 4.4.2*

Desa/Kelurahan <i>Village/Kelurahan</i>	Kebakaran Hutan dan Lahan <i>Forest and Land Fires</i>	Kekeringan <i>Drought</i>	Abrasi <i>Abrasion</i>
(1)	(10)	(11)	(12)
Bangun Harjo	-	-	-
Sukamaju	-	-	-
Suka Makmur	-	-	-
Suka Damai	-	-	-
Sido Mukti	-	-	-
Sukajaya	-	-	-
Sidorahayu	-	-	-
Bukit Indah	-	-	-
Air Putih Ulu	-	-	-
Cinta Karya	-	-	-
Sialang Agung	-	-	-
Warga Mulya	-	-	-
Tanjung Kaputran	-	-	-
Air Putih Ilir	-	-	-
Sumber Rezeki	-	-	-
Plakat Tinggi	-	-	-

Sumber/*Source*: BPS, Pendataan Potensi Desa (Podes) 2021/*BPS-Statistics Indonesia, Village Potential Data Collecting 2021*

Tabel 4.4.3
Table

Banyaknya Korban Jiwa Akibat Bencana Alam Menurut Desa/Kelurahan dan Jenis Bencana Alam di Kecamatan Plakat Tinggi, 2021
Number of Casualties Due to Natural Disasters by Village/Kelurahan and Types of Natural Disasters in Plakat Tinggi Subdistrict, 2021

Desa/Kelurahan <i>Village/Kelurahan</i>	Tanah Longsor <i>Landslide</i>	Banjir <i>Floods</i>	Banjir Bandang <i>Flash Floods</i>	Gempa Bumi <i>Earthquake</i>
(1)	(2)	(3)	(4)	(5)
Bangun Harjo	-	-	-	-
Sukamaju	-	-	-	-
Suka Makmur	-	-	-	-
Suka Damai	-	-	-	-
Sido Mukti	-	-	-	-
Sukajaya	-	-	-	-
Sidorahayu	-	-	-	-
Bukit Indah	-	-	-	-
Air Putih Ulu	-	-	-	-
Cinta Karya	-	-	-	-
Sialang Agung	-	-	-	-
Warga Mulya	-	-	-	-
Tanjung Kaputran	-	-	-	-
Air Putih Ilir	-	-	-	-
Sumber Rezeki	-	-	-	-
Plakat Tinggi	-	-	-	-

Lanjutan Tabel/*Continued Table 4.4.3*

Desa/Kelurahan Village/Kelurahan	Tsunami Tsunami	Gelombang Pasang Laut Ocean Tidal Wave	Angin Puyuh/ Puting Beliung/ Topan Tornado/ Typhoon	Gunung Meketus Erupting Volcano
(1)	(6)	(7)	(8)	(9)
Bangun Harjo	-	-	-	-
Sukamaju	-	-	-	-
Suka Makmur	-	-	-	-
Suka Damai	-	-	-	-
Sido Mukti	-	-	-	-
Sukajaya	-	-	-	-
Sidorahayu	-	-	-	-
Bukit Indah	-	-	-	-
Air Putih Ulu	-	-	-	-
Cinta Karya	-	-	-	-
Sialang Agung	-	-	-	-
Warga Mulya	-	-	-	-
Tanjung Kaputran	-	-	-	-
Air Putih Ilir	-	-	-	-
Sumber Rezeki	-	-	-	-

Lanjutan Tabel/*Continued Table 4.4.3*

Desa/Kelurahan <i>Village/Kelurahan</i>	Kebakaran Hutan dan Lahan <i>Forest and Land Fires</i>	Kekeringan <i>Drought</i>	Abrasi <i>Abrasion</i>
(1)	(10)	(11)	(12)
Bangun Harjo	-	-	-
Sukamaju	-	-	-
Suka Makmur	-	-	-
Suka Damai	-	-	-
Sido Mukti	-	-	-
Sukajaya	-	-	-
Sidorahayu	-	-	-
Bukit Indah	-	-	-
Air Putih Ulu	-	-	-
Cinta Karya	-	-	-
Sialang Agung	-	-	-
Warga Mulya	-	-	-
Tanjung Kaputran	-	-	-
Air Putih Ilir	-	-	-
Sumber Rezeki	-	-	-

Sumber/*Source*: BPS, Pendataan Potensi Desa (Podes) 2021/*BPS-Statistics Indonesia, Village Potential Data Collecting 2021*

Tabel 4.4.4
Table

Keberadaan Fasilitas/Upaya Antisipasi/Mitigasi Bencana Alam Menurut Desa/Kelurahan di Kecamatan Plakat Tinggi, 2021
Number of Casualties Due to Natural Disasters by Village/Kelurahan and Types of Natural Disasters in Plakat Tinggi Subdistrict, 2021

Desa/Kelurahan Village/Kelurahan	Sistem Peringatan Dini Bencana Alam Natural Disaster Early Warning System	Sistem Peringatan Dini Khusus Tsunami Early Warning System	Perlengkapan Keselamatan Safety Equipment
(1)	(2)	(3)	(4)
Bangun Harjo	Tidak Ada	Bukan wilayah potensi tsunami	Tidak Ada
Sukamaju	Tidak Ada	Bukan wilayah potensi tsunami	Tidak Ada
Suka Makmur	Tidak Ada	Bukan wilayah potensi tsunami	Tidak Ada
Suka Damai	Tidak Ada	Bukan wilayah potensi tsunami	Tidak Ada
Sido Mukti	Tidak Ada	Bukan wilayah potensi tsunami	Tidak Ada
Sukajaya	Tidak Ada	Bukan wilayah potensi tsunami	Tidak Ada
Sidorahayu	Tidak Ada	Bukan wilayah potensi tsunami	Tidak Ada
Bukit Indah	Tidak Ada	Bukan wilayah potensi tsunami	Tidak Ada
Air Putih Ulu	Tidak Ada	Bukan wilayah potensi tsunami	Tidak Ada
Cinta Karya	Tidak Ada	Bukan wilayah potensi tsunami	Tidak Ada
Sialang Agung	Tidak Ada	Bukan wilayah potensi tsunami	Tidak Ada
Warga Mulya	Tidak Ada	Bukan wilayah potensi tsunami	Tidak Ada
Tanjung Kaputran	Tidak Ada	Bukan wilayah potensi tsunami	Tidak Ada
Air Putih Ilir	Tidak Ada	Bukan wilayah potensi tsunami	Tidak Ada
Sumber Rezeki	Tidak Ada	Bukan wilayah potensi tsunami	Tidak Ada

Lanjutan Tabel/*Continued Table 4.4.4*

Desa/Kelurahan <i>Village/ Kelurahan</i>	Rambu-rambu dan Jalur Evakuasi Bencana <i>Signs and Anti Disaster Route</i>	Pembuatan, Perawatan, atau Normalisasi: Sungai, Kanal, Tanggul, Parit, Drainase, <i>Construction, Maintenance, or Normalization: River, Canal, Embankment, Ditches, Drainages, Reservoir, Beaches, etc</i>
(1)	(5)	(6)
Bangun Harjo	Tidak Ada	Tidak Ada
Sukamaju	Tidak Ada	Tidak Ada
Suka Makmur	Tidak Ada	Tidak Ada
Suka Damai	Tidak Ada	Tidak Ada
Sido Mukti	Tidak Ada	Tidak Ada
Sukajaya	Tidak Ada	Tidak Ada
Sidorahayu	Tidak Ada	Tidak Ada
Bukit Indah	Tidak Ada	Tidak Ada
Air Putih Ulu	Tidak Ada	Tidak Ada
Cinta Karya	Tidak Ada	Tidak Ada
Sialang Agung	Tidak Ada	Tidak Ada
Warga Mulya	Tidak Ada	Tidak Ada
Tanjung Kaputran	Tidak Ada	Tidak Ada
Air Putih Ilir	Tidak Ada	Tidak Ada
Sumber Rezeki	Tidak Ada	Tidak Ada

Sumber/*Source*: BPS, Pendataan Potensi Desa (Podes) 2021/*BPS-Statistics Indonesia, Village Potential Data Collecting 2021*

Tabel
Table 4.4.5

Banyaknya Desa/Kelurahan yang Memiliki Kelompok Kegiatan Olahraga Menurut Jenis Olahraga dan Ketersediaan Fasilitas/Lapangan Olahraga di Kecamatan Plakat Tinggi, 2021
Number of Villages/Sub-Districts that Have Groups of Sports Activities by Type of Sports and Availability of Facilities/ Sports Fields in Plakat Tinggi Subdistrict, 2021

Jenis Olahraga <i>Sport Type</i>	Kondisi Fasilitas /Lapangan Olahraga <i>Facilities Condition</i>			Tidak Ada Fasilitas/ Lapangan Olahraga <i>No Sports Facilities/Field</i>
	Baik <i>Good</i>	Rusak Sedang Moderately Damaged	Rusak Parah <i>Badly Damaged</i>	
(1)	(2)	(3)	(4)	(5)
Sepakbola <i>Football</i>	4	8	1	2
Bola Voli <i>Volley Ball</i>	12	3	-	-
Bulutangkis <i>Badminton</i>	15	-	-	-
Bola Basket <i>Basket Ball</i>	-	-	-	15
Tenis Lapangan <i>Tennis Court</i>	-	-	-	15
Tenis Meja <i>Table Tennis</i>	11	-	-	4
Futsal <i>Futsal</i>	-	1	-	14
Renang <i>Swimming</i>	-	-	-	15
Bela Diri <i>Karate</i>	-	1	-	14
Billiard <i>Bilyard</i>	1	2	-	12
Pusat Kebugaran <i>Aerobic</i>	-	-	-	15
Lainnya <i>Others</i>	-	-	-	15

Catatan/Note: ...

Sumber/Source: BPS, Pendataan Potensi Desa (Podes) 2021/BPS-Statistics Indonesia, Village Potential Data Collecting 2021

Tabel 4.4.6 **Banyaknya Embung Desa Menurut Desa/Kelurahan di Kecamatan Plakat Tinggi, 2020 dan 2021**
Table **Number of Village Embungs by Village/Kelurahan in Plakat Tinggi Subdistrict, 2020 and 2021**

Desa/Kelurahan <i>Village/Kelurahan</i>	2020	2021
(1)	(2)	(3)
Bangun Harjo	-	-
Sukamaju	-	-
Suka Makmur	-	-
Suka Damai	-	-
Sido Mukti	-	-
Sukajaya	-	-
Sidorahayu	-	-
Bukit Indah	2	2
Air Putih Ulu	1	1
Cinta Karya	1	1
Sialang Agung	1	1
Warga Mulya	1	1
Tanjung Kaputran	2	2
Air Putih Ilir	-	-
Sumber Rezeki	-	-
Plakat Tinggi	8	8

Sumber/Source: BPS, Pendataan Potensi Desa (Podes) 2021/BPS-Statistics Indonesia, Village Potential Data Collecting 2021

Tabel
Table 4.4.7**Jumlah Kelompok Karang Taruna dan Anggotanya Menurut Desa/Kelurahan di Kecamatan Plakat Tinggi, 2021**
Number of Youth Organizations and Members by Village/ Kelurahan in Plakat Tinggi Subdistrict, 2021

Desa/Kelurahan Village/ Kelurahan	Kelompok Karang Taruna Youth Organization
(1)	(2)
Bangun Harjo	1
Sukamaju	1
Suka Makmur	1
Suka Damai	1
Sido Mukti	1
Sukajaya	1
Sidorahayu	1
Bukit Indah	1
Air Putih Ulu	1
Cinta Karya	1
Sialang Agung	1
Warga Mulya	1
Tanjung Kaputran	1
Air Putih Ilir	1
Sumber Rezeki	1
Plakat Tinggi	15

Sumber/Source: BPS, Pendataan Potensi Desa (Podes), 2021/ BPS-Statistic of Indonesia, Village Potential Data Collecting, 2021

BAB 5

PERTANIAN

Agriculture



ULASAN

Pembangunan di bidang perekonomian yang dilakukan pemerintah diarahkan pada sektor industri dengan didukung oleh sektor pertanian dan perkebunan yang tangguh. Perkembangan di sektor pertanian dan perkebunan menjadi lebih penting lagi disebabkan jumlah penduduk yang berusaha di bidang pertanian dan perkebunan masih sangat besar.

Dalam tabel 5.1.8 dan tabel 5.1.9 mengenai luas wilayah menurut penggunaan lahan menunjukkan bahwa tidak ada luas lahan sawah di Kecamatan Plakat Tinggi. Sementara itu luas lahan perkebunan di Kecamatan Plakat Tinggi sebesar 622 Ha.

Berdasarkan potensi dalam produksi tanaman hortikultura dapat diketahui bahwa Kecamatan Plakat Tinggi berpotensi pada tanaman buah dan sayur. Produksi buah dan sayuran paling banyak pada tahun 2021 adalah buah naga sebanyak 965 kwintal.

DESCRIPTION

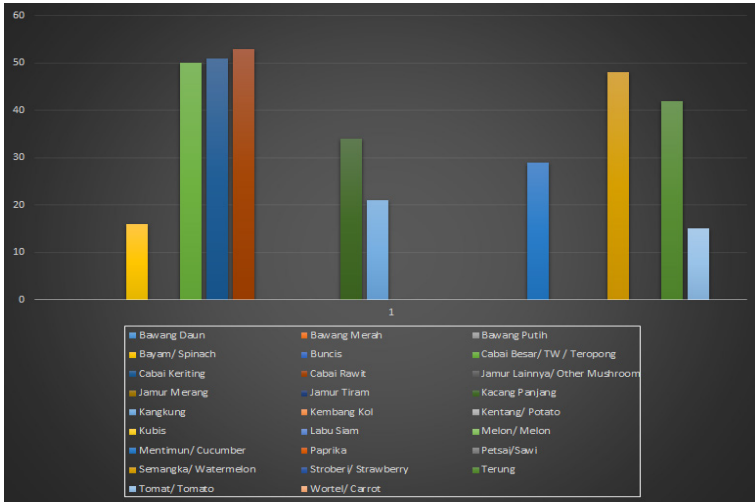
The development in the economic sector that carried out by the government is directed to the industrial sector with supported by a strong agricultural and plantation sector. Developments in the agricultural and plantation sectors have become even more important because there are still so many people working in agriculture and plantations sector.

In table 5.1.8 and table 5.1.9 we can see that there is no rice fields in Plakat Tinggi Subdistrict. Meanwhile, the plantation area in Plakat Tinggi Subdistrict is 622 Ha.

Based on the potential in the production of horticultural crops, it can be seen that Plakat Tinggi Subistrict has potential for fruits and vegetables crops. The largest fruit and vegetable production in 2021 is dragon fruit with 965 quintals.

Gambar 5.1
Figures

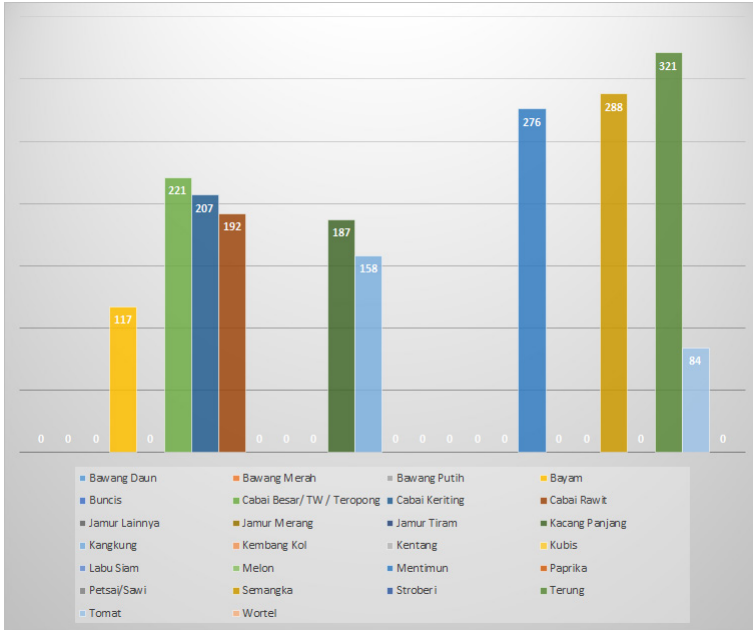
Luas Panen Tanaman Sayuran dan Buah-buahan Semusim Menurut Jenis Tanaman di Kecamatan Plakat Tinggi (ha), 2018–2021
Harvested Area of Seasonal Vegetables and Fruits by Kind of Plant in Plakat Tinggi Subdistrict (ha), 2018–2021



Sumber/Source: BPS Kabupaten Musi Banyuasin, Statistik Pertanian Hortikultura SPH-SBS/BPS-Statistics Musi Banyuasin Regency, Agricultural Statistic for Horticulture SPH-SBS

Gambar 5.2
Figures

Produksi Tanaman Sayuran dan Buah-buahan Semusim Menurut Jenis Tanaman di Kecamatan Plakat Tinggi (kuintal), 2018–2021
Production of Seasonal Vegetables and Fruits by Kind of Plant in Plakat Tinggi Subdistrict (quintal), 2018–2021



Sumber/Source: BPS, Statistik Pertanian Hortikultura SPH-SBS/BPS-Statistics Indonesia, Agricultural Statistic for Horticulture SPH-SBS

Tabel
Table 5.1

Luas Panen Tanaman Sayuran dan Buah-buahan Semusim Menurut Jenis Tanaman di Kecamatan Plakat Tinggi (ha), 2018–2021
Harvested Area of Seasonal Vegetables and Fruits by Kind of Plant in Plakat Tinggi Subdistrict (ha), 2018–2021

Jenis Tanaman Kind of Plants	2018	2019	2020	2021
(1)	(2)	(3)	(4)	(5)
Bawang Daun	-	-	-	-
Bawang Merah	-	-	-	-
Bawang Putih	-	-	-	-
Bayam/ <i>Spinach</i>	2,00	5,00	12,00	16,00
Buncis	3,00	4,00	-	-
Cabai Besar/TW / Teropong	28,00	63,00	54,00	50,00
Cabai Keriting	51,00
Cabai Rawit	23,00	16,00	43,00	53,00
Jamur Lainnya/ <i>Other Mushroom</i>	-	-	-	-
Jamur Merang	-	-	-	-
Jamur Tiram	-	-	-	-
Kacang Panjang	14,00	15,00	26,00	34,00
Kangkung	6,00	6,00	22,00	21,00
Kembang Kol	-	-	-	-
Kentang/ <i>Potato</i>	-	-	-	-
Kubis	-	-	-	-

Lanjutan Tabel/*Continued Table* 5.1.1

Jenis Tanaman <i>Kind of Plants</i>	2018	2019	2020	2021
(1)	(2)	(3)	(4)	(5)
Labu Siam	-	-	-	-
Melon/ <i>Melon</i>	-	-	-	-
Mentimun/ <i>Cucumber</i>	5,00	9,00	16,00	29,00
Paprika	-	-	-	-
Petsai/Sawi	-	-	-	-
Semangka/ <i>Watermelon</i>	18,00	22,00	29,00	48,00
Stroberi/ <i>Strawberry</i>	-	-	-	-
Terung	10,00	16,00	29,00	42,00
Tomat/ <i>Tomato</i>	3,00	6,00	14,00	15,00
Wortel/ <i>Carrot</i>	-	-	-	-

Catatan/*Note*: ...Sumber/*Source*: BPS, Statistik Pertanian Hortikultura SPH-SBS/*BPS-Statistics Indonesia, Agricultural Statistic for Horticulture SPH-SBS*

Tabel
Table 5.2

Produksi Tanaman Sayuran dan Buah-buahan Semusim Menurut Jenis Tanaman di Kecamatan Plakat Tinggi (kuintal), 2018–2021
Production of Seasonal Vegetables and Fruits by Kind of Plant in Plakat Tinggi Subdistrict (quintal), 2018–2021

Jenis Tanaman <i>Kind of Plants</i>	2018	2019	2020	2021
(1)	(2)	(3)	(4)	(5)
Bawang Daun	-	-	-	-
Bawang Merah	-	-	-	-
Bawang Putih	-	-	-	-
Bayam/ <i>Spinach</i>	102,00	56,00	87,00	117,00
Buncis	14,00	25,00	-	-
Cabai Besar/ TW / Teropong	112,00	243,00	225,00	221,00
Cabai Keriting	207,00
Cabai Rawit	94,00	71,00	196,00	192,00
Jamur Lainnya/ <i>Other Mushroom</i>	-	-	-	-
Jamur Merang	-	-	-	-
Jamur Tiram	-	-	-	-
Kacang Panjang	71,00	81,00	119,00	187,00
Kangkung	628,00	56,00	144,00	158,00
Kembang Kol	-	-	-	-
Kentang/ <i>Potato</i>	-	-	-	-
Kubis	-	-	-	-

Lanjutan Tabel/*Continued Table* 5.1.2

Jenis Tanaman <i>Kind of Plants</i>	2018	2019	2020	2021
(1)	(2)	(3)	(4)	(5)
Labu Siam	-	-	-	-
Melon/ <i>Melon</i>	-	-	-	-
Mentimun/ <i>Cucumber</i>	44,00	59,00	148,00	276,00
Paprika	-	-	-	-
Petsai/Sawi	-	-	-	-
Semangka/ <i>Watermelon</i>	96,00	88,00	146,00	288,00
Stroberi/ <i>Strawberry</i>	-	-	-	-
Terung	72,00	87,00	123,00	321,00
Tomat/ <i>Tomato</i>	18,00	47,00	49,00	84,00
Wortel/ <i>Carrot</i>	-	-	-	-

Catatan/*Note*: ...Sumber/*Source*: BPS, Statistik Pertanian Hortikultura SPH-SBS/BPS-*Statistics Indonesia, Agricultural Statistic for Horticulture SPH-SBS*

Tabel
Table 5.3

Luas Panen Tanaman Biofarmaka Menurut Jenis Tanaman di Kecamatan Plakat Tinggi (m²), 2018–2021
Harvested Area of Medicinal Plants by Kind of Plant in Plakat Tinggi Subdistrict (m²), 2018–2021

Jenis Tanaman Kind of Plants	2018	2019	2020	2021*
(1)	(2)	(3)	(4)	(5)
Jahe	400,00	500,00	1 100,00	1 900,00
Jeruk Nipis	-
Kapulaga	-	-	250,00	200,00
Kencur	400,00	600,00	1 050,00	4,000,00
Kunyit	150,00	450,00	450,00	700,00
Laos/Lengkuas	300,00	290,00	450,00	2 400,00
Lempuyang	50,00	200,00	350,00	1 050,00
Lidah Buaya	50,00	250,00	375,00	2 400,00
Mahkota Dewa	-	150,00	295,00	-
Mengkudu/Pace	100,00	150,00	320,00	-
Sambiloto	50,00	50,00	375,00	775,00
Serai	50,00
Temuireng	50,00	200,00	290,00	620,00
Temukunci	-	-	240,00	680,00
Temulawak	50,00	150,00	450,00	1 550,00

Catatan/Note: ...

Sumber/Source: BPS, Statistik Pertanian Hortikultura SPH-TBF/BPS-Statistics Indonesia, Agricultural Statistic for Horticulture SPH-TBF

Tabel
Table 5.4

**Produksi Tanaman Biofarmaka Menurut Jenis Tanaman di
Kecamatan Plakat Tinggi (kg), 2018–2021**
*Production of Medicinal Plants by Kind of Plant in Plakat
Tinggi Subdistrict (kg), 2018–2021*

Jenis Tanaman <i>Kind of Plants</i>	2018	2019	2020	2021 ^x
(1)	(2)	(3)	(4)	(5)
Jahe	316,00	518,00	1 262,00	1 900,00
Jeruk Nipis	-
Kapulaga	-	-	215,00	200,00
Kencur	372,00	668,00	1 240,00	16 500,00
Kunyit	209,00	593,00	822,00	2 100,00
Laos/Lengkuas	312,00	551,00	868,00	4 800,00
Lempuyang	31,00	326,00	440,00	850,00
Lidah Buaya	25,00	650,00	985,00	5 000,00
Mahkota Dewa	-	6 300,00	4 050,00	-
Mengkudu/Pace	30,00	390,00	385,00	-
Sambiloto	15,00	100,00	330,00	1 450,00
Serai	150,00
Temuireng	29,00	318,00	565,00	600,00
Temukunci	-	-	520,00	325,00
Temulawak	62,00	266,00	800,00	3 100,00

Catatan/Note: ...

Sumber/Source: BPS, Statistik Pertanian Hortikultura SPH-TBF/BPS-Statistics Indonesia, *Agricultural Statistic for Horticulture SPH-TBF*

Tabel
Table 5.5

**Luas Panen Tanaman Hias Menurut Jenis Tanaman di
Kecamatan Plakat Tinggi (m²), 2018–2021**
*Harvested Area of Ornamental Plants by Kind of Plant in
Plakat Tinggi Subdistrict (m²), 2018–2021*

Jenis Tanaman <i>Kind of Plants</i>	2018	2019	2020	2021 ^x
(1)	(2)	(3)	(4)	(5)
Anggrek/ <i>Orchid</i>	-	-	-	-
Krisan/ <i>Chrysantemum</i>	-	-	-	-
Mawar/ <i>Rose</i>	-	-	-	-
Sedap Malam/ <i>Tuberose</i>	-	-	-	-

Catatan/Note: ...

Sumber/Source: BPS, Statistik Pertanian Hortikultura SPH-TH/BPS-Statistics Indonesia, *Agricultural Statistik for Horticulture SPH-TH*

Tabel
Table 5.1.6

**Produksi Tanaman Hias Menurut Jenis Tanaman di
Kecamatan Plakat Tinggi (tangkai), 2018–2021**
*Production of Ornamental Plants by Kind of Plant in Plakat
Tinggi Subdistrict (stalks), 2018–2021*

Jenis Tanaman <i>Kind of Plants</i>	2018	2019	2020	2021
(1)	(2)	(3)	(4)	(5)
Anggrek/ <i>Orchid</i>	-	-	-	-
Krisan/ <i>Chrysantemum</i>	-	-	-	-
Mawar/ <i>Rose</i>	-	-	-	-
Sedap Malam/ <i>Tuberose</i>	-	-	-	-

Catatan/Note: ...

Sumber/Source: BPS, Statistik Pertanian Hortikultura SPH-TH/BPS-Statistics Indonesia, *Agricultural Statistik for Horticulture SPH-TH*

Tabel
Table 5.1.7

Produksi Buah-Buahan dan Sayuran Tahunan Menurut Jenis Tanaman di Kecamatan Plakat Tinggi (kuintal), 2018–2021
Production of Annual Fruits and Vegetables by Kind of Plant in Plakat Tinggi Subdistrict (quintal), 2018–2021

Jenis Tanaman <i>Kind of Plants</i>	2018	2019	2020	2021 ^x
(1)	(2)	(3)	(4)	(5)
Alpukat/ <i>Avocado</i>	-	80	20	26
Anggur/ <i>Grape</i>	-	-	-	-
Apel/ <i>Apple</i>	-	-	-	-
Belimbing	-	-	-	65
Buah Naga	965
Duku/Langsar/Kokosan	-	-	20	16
Durian	-	500	45	151
Jambu Air	4	6	14	25
Jambu Biji	8	20	12	25
Jengkol	-	6	28	92
Jeruk Lemon	-
Jeruk Pamelor	-
Jeruk Siam/Kepron	-	-	-	13
Lengkeng	15
Mangga/ <i>Mango</i>	500	880	825	350
Manggis	-	80	8	8
Melinjo	-	-	6	2

Lanjutan Tabel/*Continued Table 5.1.7*

Jenis Tanaman <i>Kind of Plants</i>	2018	2019	2020	2021^x
(1)	(2)	(3)	(4)	(5)
Nangka/Cempedak	-	150	50	250
Nenas	5	20	22	62
Pepaya/ <i>Papaya</i>	35	150	116	64
Petai	24	22	13	100
Pisang/ <i>Banana</i>	80	-	125	242
Rambutan	-	-	11	20
Salak	-	-	-	-
Sawo	-	-	138	185
Sirsak	-	-	-	4
Sukun	-	-	8	9

Catatan/*Note*: ...Sumber/*Source*: BPS, Statistik Pertanian Hortikultura SPH-BST/*BPS-Statistics Indonesia, Agricultural Statistic for Horticulture SPH-BST*

Tabel 5.1.8 **Luas Lahan Sawah (ha) Menurut Sistem Pengairan di Kecamatan Plakat Tinggi, 2021**
Table **Area of Wetland (ha) by Irrigation System in Plakat Tinggi Subdistrict, 2021**

Sistem Perairan <i>Irrigation System</i>	Luas Lahan <i>Harvested Area</i>
(1)	(2)
Sawah Irigasi <i>Irrigation</i>	-
Sawah Non Irigasi <i>Non Irrigation</i>	-
Sawah Tadah Hujan <i>Rainfed Rice Fields</i>	-
Sawah Pasang Surut <i>Tidal Rice Fields</i>	-
Sawah Rawa Lebak <i>Lebak Swamp Rice</i>	-

Sumber/Source: BPS, SP-Lahan/ BPS-Statistics Indonesia, SP-Lahan

Tabel
Table 5.1.9

Luas Lahan bukan Sawah (ha) Menurut Penggunaan Lahan di Kecamatan Plakat Tinggi, 2021
Area of Not Wetland (ha) by Land Area in Plakat Tinggi Subdistrict, 2021

Penggunaan Lahan <i>Land Used</i>	Luas Lahan <i>Harvested Area</i>
(1)	(2)
Sawah Irigasi <i>Irrigation</i>	-
Sawah Non Irigasi <i>Non Irrigation</i>	9 318,0
Tegal/ Kebun <i>Dry Field/Garden</i>	622,0
Ladang/Huma <i>Sifting Cultivation</i>	8 518,0
Sementara Tidak Diusahakan <i>Temporarily Uncultivated Land</i>	178,0

Sumber/Source: BPS, SP-Lahan/ BPS-Statistics Indonesia, SP-Lahan

BAB 6 **PARIWISATA,** **TRANSPORTASI,** **DAN KOMUNIKASI**

Tourism, Transportation, and Communication



ULASAN

Sebagian besar kondisi jalan menuju seluruh desa di Kecamatan Plakat Tinggi dapat dilalui lewat jalur darat dimana dari 15 desa, seluruh desa sudah diaspal serta dapat dilalui sepanjang tahun.

Di Kecamatan Plakat Tinggi terdapat 1 (satu) fasilitas kantor pos/ pos pembantu/rumah pos ataupun pos keliling yang terletak di Desa Sidorahayu. Tetapi, belum terdapat desa yang memiliki perusahaan/agen jasa ekspedisi swasta yang beroperasi.

Disisi lain, keberadaan sinyal telepon genggam di Kecamatan Plakat Tinggi sudah cukup baik dimana hanya tersisa delapan desa dengan kekuatan sinyal lemah, sementara desa lainnya memiliki sinyal sangat kuat dan kuat. Hal ini didukung dengan kondisi dimana 8 desa tersebut belum memiliki menara telepon seluler. Total menara BTS di Kecamatan Plakat Tinggi adalah 9 menara telepon seluler.

DESCRIPTION

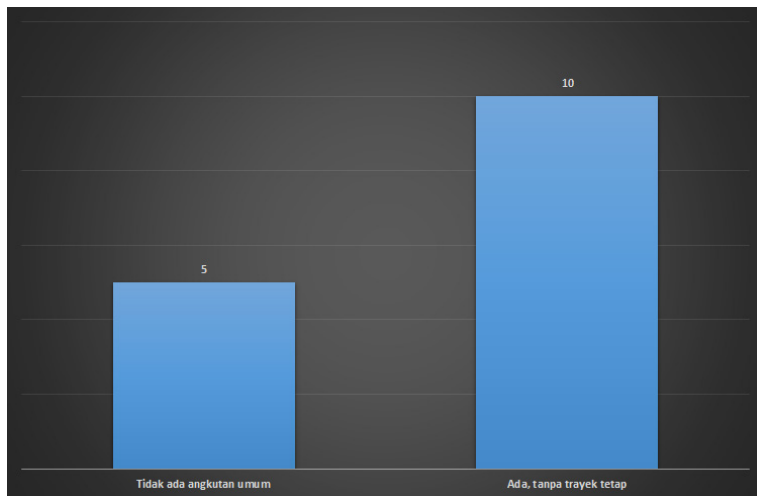
The access to every villages in Plakat Tinggi Subdistrict can be reached by land route where 15 villages are already been paved. The route to every villages can be accessed throughout the year.

There is one post office/subsidiary of post office nor mobile portal service in Plakat Tinggi Subdistrict. But there is not villages that have private expedition service company.

Otherwise, Plakat Tinggi Subdistrict has good celular phone signal. It can be seen that only 8 village that is still have weak signal while other villages are in very strenght and strenght signal. This is inseperable from the fact that eight villages is not already have its own BTS. In total, there are 9 BTS in Plakat Tinggi Subdistrict.

Gambar 6.1
Figures

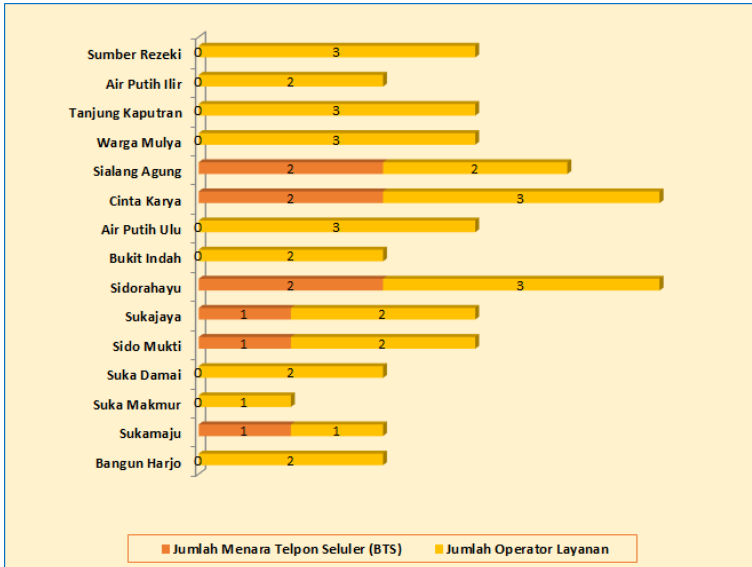
Banyaknya Desa/Kelurahan yang memiliki Prasarana dan Sarana Transportasi Antar Desa/Kelurahan di Kecamatan Plakat Tinggi, 2021
Number of Villages which have Inter-Villages/Kelurahan Transportation Infrastructure and Facilities in Plakat Tinggi Subdistrict, 2021



Sumber/Source: BPS, Pendataan Potensi Desa (Podes) 2021 / BPS, Village Potential Data Collection (Podes) 2021

Gambar 6.2
Figures

Jumlah Menara Telepon seluler dan Operator Layanan Komunikasi Telepon Seluler Menurut Desa/Kelurahan di Kecamatan Plakat Tinggi, 2021
Number of Base Transceiver Station (BTS) and Cellular Phone Communication Service Operators by Villages/ Kelurahan in Plakat Tinggi Subdistrict, 2021



Sumber/Source: BPS, Pendataan Potensi Desa (Podes) 2021 / BPS, Village Potential Data Collection (Podes) 2021

6.1 PARIWISATA TOURISM

Tabel 6.1.1 **Jumlah Sarana Akomodasi Menurut Desa/Kelurahan dan Jenis Akomodasi di Kecamatan Plakat Tinggi, 2021**
Number of Accomodation Facilities by Villages/Kelurahan and Type of Accomodation in Plakat Tinggi Subdistrict, 2021

Desa/Kelurahan <i>Village/Kelurahan</i>	Hotel <i>Hotel</i>	Penginapan <i>Inn</i>
(1)	(2)	(3)
Bangun Harjo	-	-
Sukamaju	-	-
Suka Makmur	-	-
Suka Damai	-	-
Sido Mukti	-	-
Sukajaya	-	-
Sidorahayu	-	-
Bukit Indah	-	-
Air Putih Ulu	-	-
Cinta Karya	-	-
Sialang Agung	-	-
Warga Mulya	-	-
Tanjung Kaputran	-	-
Air Putih Ilir	-	-
Sumber Rezeki	-	-
Plakat Tinggi	-	-

Catatan/Note: ...

Sumber/Source: BPS, Pendataan Potensi Desa (Podes) 2021/BPS-Statistics Indonesia, Village Potential Data Collecting 2021

6.2 TRANSPORTASI TRANSPORTATION

Tabel 6.2.1 **Prasarana dan Sarana Transportasi Antar Desa/Kelurahan Menurut Desa/Kelurahan di Kecamatan Plakat Tinggi, 2021**
Inter-Villages/Kelurahan Transportation Infrastructure and Facilities by Villages/Kelurahan in Plakat Tinggi Subdistrict, 2021

Desa/Kelurahan <i>Village/Kelurahan</i>	Jenis Prasarana Transportasi <i>Type of Transportation Infrastructure</i>	Keberadaan Angkutan Umum <i>Availability of Public Transportation</i>
(1)	(2)	(3)
Bangun Harjo	Darat	Tidak ada angkutan umum
Sukamaju	Darat	Tidak ada angkutan umum
Suka Makmur	Darat	Ada, tanpa trayek tetap
Suka Damai	Darat	Ada, tanpa trayek tetap
Sido Mukti	Darat	Ada, tanpa trayek tetap
Sukajaya	Darat	Ada, tanpa trayek tetap
Sidorahayu	Darat	Ada, tanpa trayek tetap
Bukit Indah	Darat	Tidak ada angkutan umum
Air Putih Ulu	Darat	Ada, tanpa trayek tetap
Cinta Karya	Darat	Ada, tanpa trayek tetap
Sialang Agung	Darat	Ada, tanpa trayek tetap
Warga Mulya	Darat	Tidak ada angkutan umum
Tanjung Kaputran	Darat	Ada, tanpa trayek tetap
Air Putih Ilir	Darat	Tidak ada angkutan umum
Sumber Rezeki	Darat	Ada, tanpa trayek tetap

Lanjutan Tabel/*Continued Table 6.2.1*

Desa/Kelurahan Village/Kelurahan	Jenis Permukaan Jalan Darat Terluas Type of The Widest Road Surface	Dapat Dilalui Kendaraan Bermotor Roda 4 atau Lebih Passable by Vehicle with 4 or more Wheels
(1)	(4)	(5)
Bangun Harjo	Aspal/beton	Sepanjang tahun
Sukamaju	Aspal/beton	Sepanjang tahun
Suka Makmur	Aspal/beton	Sepanjang tahun
Suka Damai	Aspal/beton	Sepanjang tahun
Sido Mukti	Aspal/beton	Sepanjang tahun
Sukajaya	Aspal/beton	Sepanjang tahun
Sidorahayu	Aspal/beton	Sepanjang tahun
Bukit Indah	Aspal/beton	Sepanjang tahun
Air Putih Ulu	Aspal/beton	Sepanjang tahun
Cinta Karya	Aspal/beton	Sepanjang tahun
Sialang Agung	Aspal/beton	Sepanjang tahun
Warga Mulya	Aspal/beton	Sepanjang tahun
Tanjung Kaputran	Aspal/beton	Sepanjang tahun
Air Putih Ilir	Aspal/beton	Sepanjang tahun
Sumber Rezeki	Aspal/beton	Sepanjang tahun

Sumber/*Source*: BPS, Pendataan Potensi Desa (Podes) 2021/*BPS-Statistics Indonesia, Village Potential Data Collecting 2021*

Tabel
Table 6.2.2**Keberadaan Kantor Pos/ Pos Pembantu/ Rumah Pos dan Perusahaan/ Agen Jasa Ekspedisi Swasta Menurut Desa/ Kelurahan di Kecamatan Plakat Tinggi, 2021**
Number of Post Office / Expedition and Principal Expedition by Village/Kelurahan in Plakat Tinggi Subdistrict, 2021

Desa/Kelurahan <i>Village/Kelurahan</i>	Kantor Pos/Pos Pembantu/Rumah Pos <i>Post Office/Subsidiary of Post Office</i>	Pos Keliling <i>Mobile Portal Service</i>	Perusahaan/Agen Jasa Ekspedisi Swasta <i>Private Expedition Service Company</i>
(1)	(2)	(3)	(4)
Bangun Harjo	Tidak Ada	Tidak Ada	Tidak Ada
Sukamaju	Tidak Ada	Tidak Ada	Tidak Ada
Suka Makmur	Tidak Ada	Tidak Ada	Tidak Ada
Suka Damai	Tidak Ada	Tidak Ada	Tidak Ada
Sido Mukti	Tidak Ada	Tidak Ada	Tidak Ada
Sukajaya	Tidak Ada	Tidak Ada	Tidak Ada
Sidorahayu	Beroperasi	Tidak Ada	Tidak Ada
Bukit Indah	Tidak Ada	Tidak Ada	Tidak Ada
Air Putih Ulu	Tidak Ada	Tidak Ada	Tidak Ada
Cinta Karya	Tidak Ada	Tidak Ada	Tidak Ada
Sialang Agung	Tidak Ada	Tidak Ada	Tidak Ada
Warga Mulya	Tidak Ada	Tidak Ada	Tidak Ada
Tanjung Kaputran	Tidak Ada	Tidak Ada	Tidak Ada
Air Putih Ilir	Tidak Ada	Tidak Ada	Tidak Ada
Sumber Rezeki	Tidak Ada	Tidak Ada	Tidak Ada

Sumber/Source: BPS, Pendataan Potensi Desa (Podes) 2021 / BPS, Village Potential Data Collection (Podes) 2021

6.3 KOMUNIKASI COMMUNICATION

Tabel 6.3.1 **Jumlah Menara Telepon seluler dan Operator Layanan Komunikasi Telepon Seluler Menurut Desa/Kelurahan di Kecamatan Plakat Tinggi, 2021**
Number of Base Transceiver Station (BTS) and Cellular Phone Communication Service Operators by Villages/ Kelurahan in Plakat Tinggi Subdistrict, 2021

Desa/Kelurahan <i>Village/Kelurahan</i>	Jumlah Menara Telepon seluler <i>Number of Base Transceiver Station (BTS)</i>	Jumlah Operator Layanan Komunikasi Telepon Seluler <i>Cellular Phone Communication Service Operators</i>
(1)	(2)	(3)
Bangun Harjo	-	2
Sukamaju	1	1
Suka Makmur	-	1
Suka Damai	-	2
Sido Mukti	1	2
Sukajaya	1	2
Sidorahayu	2	3
Bukit Indah	-	2
Air Putih Ulu	-	3
Cinta Karya	2	3
Sialang Agung	2	2
Warga Mulya	-	3
Tanjung Kaputran	-	3
Air Putih Ilir	-	2
Sumber Rezeki	-	3
Plakat Tinggi	9	34

Sumber/Source: BPS, Pendataan Potensi Desa (Podes) 2021 / BPS, Village Potential Data Collection (Podes) 2021

Tabel
Table 6.3.2

Kekuatan Sinyal Telepon Seluler dan Jenis Sinyal Internet Telepon Seluler Menurut Desa/Kelurahan di Kecamatan Plakat Tinggi, 2021
The Strenght of Cellular Phone Signal by Villages/Kelurahan in Plakat Tinggi Subdistrict, 2021

Desa/Kelurahan <i>Village/Kelurahan</i>	Kekuatan Sinyal Telepon Seluler <i>The Strenght of Cellular Phone Signal</i>	Jenis Sinyal Internet Telepon Seluler <i>Type of Cellular Phone Signal</i>
(1)	(2)	(3)
Bangun Harjo	Sinyal lemah	2,5G/E/GPRS
Sukamaju	Sinyal kuat	4G/LTE
Suka Makmur	Sinyal lemah	3G/H/H+/-EVDO
Suka Damai	Sinyal kuat	4G/LTE
Sido Mukti	Sinyal sangat kuat	4G/LTE
Sukajaya	Sinyal kuat	4G/LTE
Sidorahayu	Sinyal kuat	4G/LTE
Bukit Indah	Sinyal lemah	2,5G/E/GPRS
Air Putih Ulu	Sinyal lemah	2,5G/E/GPRS
Cinta Karya	Sinyal kuat	4G/LTE
Sialang Agung	Sinyal kuat	3G/H/H+/-EVDO
Warga Mulya	Sinyal lemah	2,5G/E/GPRS
Tanjung Kaputran	Sinyal lemah	2,5G/E/GPRS
Air Putih Ilir	Sinyal lemah	3G/H/H+/-EVDO
Sumber Rezeki	Sinyal lemah	3G/H/H+/-EVDO

Sumber/Source: BPS, Pendataan Potensi Desa (Podes) 2021 / BPS, Village Potential Data Collection (Podes) 2021

BAB 7 **PERBANKAN,** **KOPERASI, DAN** **PERDAGANGAN**

Banking, Cooperative, and Trade



ULASAN

Sampai tahun 2021, Jumlah Usaha di Kecamatan Plakat Tinggi, untuk pasar dengan bangunan permanen sebanyak 1 (satu) unit usaha, pasar dengan bangunan semi permanen sebanyak 7 unit usaha, tidak ada minimarket/swalayan/supermarket, tidak ada rumah makan/restoran, warung/kedai makanan sebanyak 60 unit usaha dan toko/warung kelontong sebanyak 391 unit usaha. Untuk lebih jelasnya dapat di lihat di tabel 7.1.3 di bawah ini.

Selain itu, di Kecamatan Plakat Tinggi hanya terdapat 1 Bank Umum Pemerintah yang terletak di Desa Sukajaya serta terdapat 3 unit KUD yang terletak di Desa Sukajaya dan Bukit Indah.

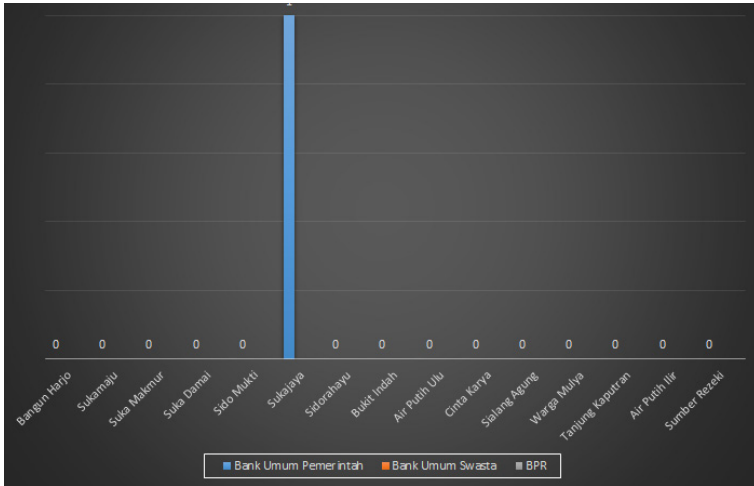
DESCRIPTION

Until 2021, the amount of bussines units in Plakat Tinggi Subdistrict consisted 1 bussines units of market in permanent building, 7 units market semi permanent building, no minimarket/swalayan/supermarket, no restaurant/food stall, 60 unit of food court and 391 units of toko/warung kelontong. It completely shown in table 7.1.3 below

Furthermore, there is only 1 government bank in Plakat Tinggi Subdistrict which located in Sukajaya Village and 3 unit of Village Cooperative Unit which located in Sukajaya and Bukit Indah Villages.

Gambar 7.1
Figures

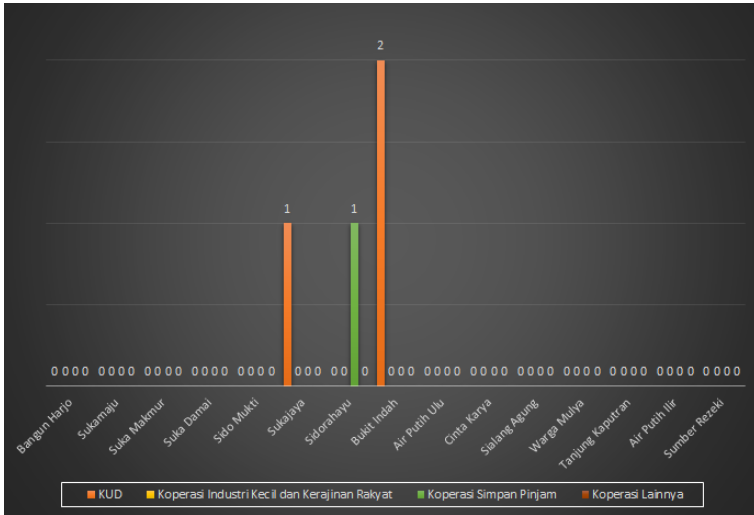
Banyaknya Sarana Lembaga Keuangan Bank Menurut Desa/Kelurahan dan Jenis Bank di Kecamatan Plakat Tinggi, 2021
Number of Bank by Villages/Kelurahan and Type of Bank in Plakat Tinggi Subdistrict, 2021



Sumber/Source: BPS, Pendataan Potensi Desa (Podes) 2021/BPS-Statistics Indonesia, Village Potential Data Collecting 2021

Gambar 7.2
Figures

**Banyaknya Koperasi Aktif Menurut Menurut Desa/
Kelurahan dan Jenis Koperasi di Kecamatan Plakat
Tinggi, 2021**
*Number of Cooperative by Villages/Kelurahan and Type
of Cooperative in Plakat Tinggi Subdistrict, 2021*



Sumber/Source: BPS, Pendataan Potensi Desa (Podes) 2021/BPS-Statistics Indonesia, Village Potential Data Collecting 2021

7.1 PERBANKAN BANKING

Tabel 7.1.1 Banyaknya Sarana Lembaga Keuangan Bank Menurut Desa/Kelurahan dan Jenis Bank di Kecamatan Plakat Tinggi, 2021
Number of Bank by Villages/Kelurahan and Type of Bank in Plakat Tinggi Subdistrict, 2021

Desa/Kelurahan <i>Village/Kelurahan</i>	Bank Umum Pemerintah <i>Government Bank</i>	Bank Umum Swasta <i>Private Bank</i>	Bank Perkreditan Rakyat (BPR) <i>Rural Bank</i>
(1)	(2)	(3)	(4)
Bangun Harjo	-	-	-
Sukamaju	-	-	-
Suka Makmur	-	-	-
Suka Damai	-	-	-
Sido Mukti	-	-	-
Sukajaya	1	-	-
Sidorahayu	-	-	-
Bukit Indah	-	-	-
Air Putih Ulu	-	-	-
Cinta Karya	-	-	-
Sialang Agung	-	-	-
Warga Mulya	-	-	-
Tanjung Kaputran	-	-	-
Air Putih Ilir	-	-	-
Sumber Rezeki	-	-	-
Plakat Tinggi	1	-	-

Sumber/Source: BPS, Pendataan Potensi Desa (Podes) 2021/BPS-Statistics Indonesia, Village Potential Data Collecting 2021

7.2 KOPERASI COOPERATIVE

Tabel 7.2.1 Banyaknya Koperasi Aktif Menurut Menurut Desa/
Table Kelurahan dan Jenis Koperasi di Kecamatan Plakat Tinggi,
2021
*Number of Cooperative by Villages/Kelurahan and Type of
Cooperative in Plakat Tinggi Subdistrict, 2021*

Desa/Kelurahan <i>Village/Kelurahan</i>	Koperasi Unit Desa (KUD) <i>Village Cooperative Unit</i>	Koperasi Industri Kecil dan Kerajinan Rakyat (Kopinkra) <i>Small Industry and Citizen Handicraft Cooperative</i>
(1)	(2)	(3)
Bangun Harjo	-	-
Sukamaju	-	-
Suka Makmur	-	-
Suka Damai	-	-
Sido Mukti	-	-
Sukajaya	1	-
Sidorahayu	-	-
Bukit Indah	2	-
Air Putih Ulu	-	-
Cinta Karya	-	-
Sialang Agung	-	-
Warga Mulya	-	-
Tanjung Kaputran	-	-
Air Putih Ilir	-	-
Sumber Rezeki	-	-
Plakat Tinggi	3	-

Lanjutan Tabel/Continued Table 7.2.1

Desa/Kelurahan Village/Kelurahan	Koperasi Simpan Pinjam (Kospin) Savings and Loan Cooperative	Koperasi Lainnya Other Cooperative
(1)	(4)	(5)
Bangun Harjo	-	-
Sukamaju	-	-
Suka Makmur	-	-
Suka Damai	-	-
Sido Mukti	-	-
Sukajaya	-	-
Sidorahayu	1	-
Bukit Indah	-	-
Air Putih Ulu	-	-
Cinta Karya	-	-
Sialang Agung	-	-
Warga Mulya	-	-
Tanjung Kaputran	-	-
Air Putih Ilir	-	-
Sumber Rezeki	-	-
Plakat Tinggi	1	-

Sumber/Source: BPS, Pendataan Potensi Desa (Podes) 2021/BPS-Statistics Indonesia, Village Potential Data Collecting 2021

7.3 PERDAGANGAN TRADE

Tabel 7.3.1 Banyaknya Sarana Perdagangan Menurut Desa/Kelurahan dan Jenis Sarana Perdagangan di Kecamatan Plakat Tinggi, 2021
Number of Trade Facilities by Villages/Kelurahan and Type of Trade Facilities in Plakat Tinggi Subdistrict, 2021

<i>Desa/Kelurahan Village/Kelurahan</i>	<i>Kelompok Pertokoan Shopping Complex</i>	<i>Pasar dengan Bangunan Permanen Markets in Permanent Building</i>	<i>Pasar dengan Bangunan Semi Permanen Market in Semi Permanent Building</i>
(1)	(2)	(3)	(4)
Bangun Harjo	-	-	-
Sukamaju	-	-	-
Suka Makmur	-	-	1
Suka Damai	-	-	1
Sido Mukti	-	-	1
Sukajaya	-	1	-
Sidorahayu	-	-	1
Bukit Indah	-	-	1
Air Putih Ulu	-	-	1
Cinta Karya	-	-	-
Sialang Agung	-	-	-
Warga Mulya	-	-	1
Tanjung Kaputran	-	-	-
Air Putih Ilir	-	-	-
Sumber Rezeki	-	-	-
Plakat Tinggi	-	1	7

Lanjutan Tabel/Continued Table 7.3.1

Desa/Kelurahan Village/Kelurahan	Pasar tanpa Bangunan Market without Permanent Building	Mini Market/Swalayan/ Supermarket Mini Market/Swalayan/ Supermarket	Restoran/ Rumah Makan Restaurant/ Food Stall
(1)	(5)	(6)	(7)
Bangun Harjo	-	-	-
Sukamaju	-	-	-
Suka Makmur	-	-	-
Suka Damai	-	-	-
Sido Mukti	-	-	-
Sukajaya	-	-	-
Sidorahayu	-	-	-
Bukit Indah	-	-	-
Air Putih Ulu	-	-	-
Cinta Karya	-	-	-
Sialang Agung	-	-	-
Warga Mulya	-	-	-
Tanjung Kaputran	-	-	-
Air Putih Ilir	-	-	-
Sumber Rezeki	-	-	-
Plakat Tinggi	-	-	-

Lanjutan Tabel/*Continued Table 7.3.1*

Desa/Kelurahan Village/Kelurahan	Warung/ Kedai Makanan Foodcourt	Toko/ Warung Kelontong Shop
(1)	(8)	(9)
Bangun Harjo	-	21
Sukamaju	2	31
Suka Makmur	3	21
Suka Damai	4	33
Sido Mukti	3	29
Sukajaya	8	29
Sidorahayu	10	30
Bukit Indah	5	25
Air Putih Ulu	5	50
Cinta Karya	6	32
Sialang Agung	5	10
Warga Mulya	2	25
Tanjung Kaputran	2	22
Air Putih Ilir	3	20
Sumber Rezeki	2	13
Plakat Tinggi	60	391

Sumber/*Source*: BPS, Pendataan Potensi Desa (Podes) 2021/*BPS-Statistics Indonesia, Village Potential Data Collecting 2021*

Tabel
Table 7.3.2**Banyaknya Industri Menurut Desa/Kelurahan di
Kecamatan Plakat Tinggi, 2021**
**Number of Industry by Villages/Kelurahan in Plakat Tinggi
Subdistrict, 2021**

Desa/Kelurahan <i>Village/Kelurahan</i>	Industri Kulit <i>Leather Industry</i>	Industri Furnitur dari Kayu <i>Furniture Industry</i>	Industri Barang Logam <i>Metal Goods Industry</i>
(1)	(2)	(3)	(4)
Bangun Harjo	-	-	-
Sukamaju	-	2	-
Suka Makmur	-	-	-
Suka Damai	-	-	-
Sido Mukti	-	-	-
Sukajaya	-	-	-
Sidorahayu	-	3	-
Bukit Indah	-	3	-
Air Putih Ulu	-	2	-
Cinta Karya	-	4	-
Sialang Agung	-	-	-
Warga Mulya	-	-	-
Tanjung Kaputran	-	-	1
Air Putih Ilir	-	1	-
Sumber Rezeki	-	-	-
Plakat Tinggi	-	15	1

Lanjutan Tabel/*Continued Table 7.3.2*

Desa/Kelurahan <i>Village/Kelurahan</i>	Industri Tekstil <i>Industrial Textile</i>	Industri Pakaian Jadi <i>Clothing Industry</i>	Industri Barang Galian Bukan Logam/ Industri Gerabah/ Keramik/ Batu Bata <i>Non Metal Industry/ Pottery Industry/Ceramic Industry/Brick Industry</i>
(1)	(5)	(6)	(7)
Bangun Harjo	-	-	-
Sukamaju	-	-	1
Suka Makmur	-	-	-
Suka Damai	-	-	-
Sido Mukti	-	-	-
Sukajaya	-	-	-
Sidorahayu	-	-	1
Bukit Indah	-	-	-
Air Putih Ulu	-	-	3
Cinta Karya	-	-	3
Sialang Agung	-	-	-
Warga Mulya	-	-	1
Tanjung Kaputran	-	-	2
Air Putih Ilir	-	-	-
Sumber Rezeki	-	-	-
Plakat Tinggi	-	-	11

Lanjutan Tabel/Continued Table 7.3.2

Desa/Kelurahan Village/Kelurahan	Industri Kayu, barang dari Kayu Wooden Industry	Industri Makanan Food Industry	Industri Minuman Beverage Industry
(1)	(8)	(9)	(10)
Bangun Harjo	-	-	-
Sukamaju	-	-	-
Suka Makmur	-	-	-
Suka Damai	-	-	-
Sido Mukti	-	-	-
Sukajaya	-	-	-
Sidorahayu	3	-	1
Bukit Indah	-	-	-
Air Putih Ulu	-	-	-
Cinta Karya	2	8	-
Sialang Agung	-	1	-
Warga Mulya	-	2	-
Tanjung Kaputran	-	1	-
Air Putih Ilir	-	-	-
Sumber Rezeki	-	-	-
Plakat Tinggi	5	12	1

Lanjutan Tabel/*Continued Table* 7.3.2

Desa/Kelurahan Village/Kelurahan	Industri Pengolahan Tembakau Tobacco Industry	Industri Kertas Paper Industry	Industri Percetakan dan Reproduksi Media Rekaman Printing and Recording Media Production Industry
(1)	(11)	(12)	(13)
Bangun Harjo	-	-	-
Sukamaju	-	-	-
Suka Makmur	-	-	-
Suka Damai	-	-	-
Sido Mukti	-	-	-
Sukajaya	-	-	-
Sidorahayu	-	-	-
Bukit Indah	-	-	-
Air Putih Ulu	-	-	-
Cinta Karya	-	-	-
Sialang Agung	-	-	-
Warga Mulya	-	-	-
Tanjung Kaputran	-	-	-
Air Putih Ilir	-	-	-
Sumber Rezeki	-	-	-
Plakat Tinggi	-	-	-

Lanjutan Tabel/Continued Table 7.3.2

Desa/Kelurahan <i>Village/Kelurahan</i>	Industri Alat Angkut Lainnya <i>Other Conveyance Industry</i>	Industri Kerajinan Dan Lainnya <i>Creative Industry</i>	Reparasi dan Pemasangan Mesin <i>Machine Repair and Installation</i>	Industri Lainnya <i>Other Industry</i>
(1)	(14)	(15)	(16)	(17)
Bangun Harjo	-	-	-	-
Sukamaju	-	-	1	-
Suka Makmur	-	-	-	-
Suka Damai	-	-	-	-
Sido Mukti	-	-	-	-
Sukajaya	-	-	-	-
Sidorahayu	-	-	-	-
Bukit Indah	-	-	-	-
Air Putih Ulu	-	-	-	-
Cinta Karya	-	-	-	-
Sialang Agung	-	-	-	-
Warga Mulya	-	-	-	-
Tanjung Kaputran	-	-	-	-
Air Putih Ilir	-	-	-	-
Sumber Rezeki	-	-	-	-
Plakat Tinggi	-	-	1	-

Sumber/Source: BPS, Pendataan Potensi Desa (Podes) 2021/BPS-Statistics Indonesia, Village Potential Data Collecting 2021

