



PEMERINTAH KABUPATEN  
MUSI BANYUASIN



# STATISTIK KECAMATAN BATANGHARI LEKO 2025



SATU DATA  
INDONESIA







PEMERINTAH KABUPATEN  
MUSI BANYUASIN



# STATISTIK KECAMATAN BATANGHARI LEKO 2025



SATU DATA  
INDONESIA







## KATA PENGANTAR

Publikasi Statistik Kecamatan Batanghari Leko berfungsi untuk menyajikan data dan informasi bagi publik dan stakeholder dalam pembangunan Kabupaten Musi Banyuasin. Publikasi ini berisikan data Profil Daerah Kabupaten Musi Banyuasin secara garis besar yang menggambarkan tentang kondisi geografis, pemerintahan, kependudukan, infrastruktur dan lain-lainnya sebagai bahan perencanaan untuk pembangunan masa kini dan di masa yang akan datang.

Publikasi ini dapat terwujud berkat kerja sama dan bantuan dari berbagai pihak baik instansi pemerintah maupun swasta. Kepada semua pihak yang telah memberikan bantuan disampaikan penghargaan dan terima kasih yang sebesar-besarnya.

Walaupun publikasi ini telah disiapkan sebaik-baiknya, namun disadari masih ada kekurangan dan kesalahan yang terjadi. Untuk perbaikan publikasi ini, tanggapan dan saran yang bersifat konstruktif dari para pemakai sangat diharapkan.

Sekayu, Desember 2025  
Plt. Kepala Dinas Komunikasi dan Informatika  
Kabupaten Musi Banyuasin

**Daud Amri**



## DAFTAR ISI

	Halaman
Kata Pengantar.....	iii
Daftar Isi.....	iv
Daftar Tabel .....	v
Daftar Gambar .....	ix
1. Geografi.....	1
2. Pemerintahan .....	9
3. Penduduk.....	19
4. Sosial dan Kesejahteraan Rakyat.....	29
5. Pertanian.....	43
5. Pariwisata, Transportasi, dan Komunikasi.....	57
7. Perbankan, Koperasi, dan Perdagangan .....	69



## DAFTAR TABEL

Tabel	Halaman
<b>1. GEOGRAFI</b>	
1.1 Luas Daerah dan Persentase Terhadap Luas Kecamatan di Kecamatan Batanghari Leko, 2024 .....	6
1.2 Tinggi Wilayah dan Jarak ke Ibukota Kecamatan Batanghari Leko Menurut Desa/Kelurahan di Kecamatan Batanghari Leko, 2024.....	7
1.3 Nama Kepala Desa/Lurah dan Alamat Kantor masing-masing Desa/Kelurahan di Kecamatan Batanghari Leko, 2024 .....	8
<b>2. PEMERINTAHAN</b>	
2.1 Banyaknya Jenjang dan Satuan Lingkungan Setempat (SLS) Menurut Desa/Kelurahan di Kecamatan Batanghari Leko, 2024.....	14
2.2 Kelengkapan Aparat Pemerintah Desa di Kecamatan Batanghari Leko, 2024.....	15
2.3 Jumlah Aparat Pemerintah Desa di Kecamatan Batanghari Leko, 2024 .....	16
2.4 Status dan Klasifikasi Desa/Kelurahan di Kecamatan Batanghari Leko, 2024.....	17
<b>3. PENDUDUK</b>	
3.1 Penduduk, Distribusi Persentase Penduduk, Kepadatan Penduduk, Rasio Jenis Kelamin Penduduk Menurut Desa/Kelurahan di Kecamatan Batanghari Leko, 2024 .....	25
3.2 Jumlah Penduduk Menurut Kelompok Umur dan Jenis Kelamin di Kecamatan Batanghari Leko, 2024 .....	27
<b>4. SOSIAL DAN KESEJAHTERAAN RAKYAT</b>	
<b>4.1 PENDIDIKAN</b>	
4.1.1 Banyaknya Desa/Kelurahan yang Memiliki Fasilitas Sekolah Menurut Tingkat Pendidikan di Kecamatan Batanghari Leko, 2024	35



4.1.2	Jumlah Sekolah Menurut Tingkat Pendidikan di Kecamatan Batanghari Leko, 2024/2025 .....	36
4.1.3	Jumlah Guru Menurut Tingkat Pendidikan di Kecamatan Batanghari Leko, 2024/2025 .....	37
4.1.4	Jumlah Murid Menurut Tingkat Pendidikan di Kecamatan Batanghari Leko, 2024/2025 .....	38
4.1.5	Jumlah Akademi/Perguruan Tinggi Menurut Desa/Kelurahan di Kecamatan Batanghari Leko, 2024 .....	39
4.1.6	Kemudahan untuk Mencapai Sarana Pendidikan Terdekat bagi Desa/Kelurahan yang Tidak Ada Sarana Pendidikan Menurut Desa/Kelurahan di Kecamatan Batanghari Leko, 2024.....	40
<b>4.2</b>	<b>KESEHATAN</b>	
4.2.1	Banyaknya Desa/Kelurahan yang Memiliki Sarana Kesehatan di Kecamatan Batanghari Leko, 2024 .....	42
<b>5.</b>	<b>PERTANIAN</b>	
5.1	Luas Panen Tanaman Sayuran dan Buah-buahan Semusim Menurut Jenis Tanaman di Kecamatan Batanghari Leko (ha), 2021–2024.....	48
5.2	Produksi Tanaman Sayuran dan Buah-buahan Semusim Menurut Jenis Tanaman di Kecamatan Batanghari Leko (kuintal), 2021–2024 .....	50
5.3	Produksi Buah-Buahan dan Sayuran Tahunan Menurut Jenis Tanaman di Kecamatan Batanghari Leko (kuintal), 2021–2024.....	52
5.4	Luas Lahan Sawah (ha) Menurut Sistem Pengairan di Kecamatan Batanghari Leko, 2024.....	54
5.5	Luas Lahan Sawah (ha) Menurut Penggunaan Lahan di Kecamatan Batanghari Leko, 2024.....	55
<b>6.</b>	<b>PARIWISATA, TRANSPORTASI, DAN KOMUNIKASI</b>	
<b>6.1</b>	<b>PARIWISATA</b>	
6.1.1	Jumlah Sarana Akomodasi Menurut Desa/Kelurahan dan Jenis Akomodasi di Kecamatan Batanghari Leko, 2025.....	62
<b>6.2</b>	<b>TRANSPORTASI</b>	
6.2.1	Prasarana dan Sarana Transportasi Antar Desa/Kelurahan Menurut Desa/Kelurahan di Kecamatan Batanghari Leko, 2025 .....	63



6.2.2	Keberadaan Kantor Pos/ Pos Pembantu/ Rumah Pos dan Perusahaan/ Agen Jasa Ekspedisi Swasta Menurut Desa/Kelurahan di Kecamatan Batanghari Leko, 2025 .....	65
<b>6.3</b>	<b>KOMUNIKASI</b>	
6.3.1	Jumlah Menara Telepon seluler dan Operator Layanan Komunikasi Telepon Seluler Menurut Desa/Kelurahan di Kecamatan Batanghari Leko, 2025.....	66
6.3.2	Kekuatan Sinyal Telepon Seluler dan Jenis Sinyal Internet Telepon Seluler Menurut Desa/Kelurahan di Kecamatan Batanghari Leko, 2025 .....	67
<b>7.</b>	<b>PERBANKAN, KOPERASI DAN PERDAGANGAN</b>	
<b>7.1</b>	<b>PERBANKAN</b>	
7.1.1	Banyaknya Sarana Lembaga Keuangan Bank Menurut Desa/ Kelurahan dan Jenis Bank di Kecamatan Batanghari Leko, 2025 .....	74
<b>7.2</b>	<b>KOPERASI</b>	
7.2.1	Banyaknya Koperasi Aktif Menurut Menurut Desa/Kelurahan dan Jenis Koperasi di Kecamatan Batanghari Leko, 2025 .....	75
<b>7.3</b>	<b>PERDAGANGAN</b>	
7.3.1	Banyaknya Sarana Perdagangan Menurut Desa/Kelurahan dan Jenis Sarana Perdagangan di Kecamatan Batanghari Leko, 2025.....	77
7.3.2	Banyaknya Industri Menurut Desa/Kelurahan di Kecamatan Batanghari Leko, 2021 .....	80





## DAFTAR GAMBAR

Gambar	Halaman
1.1 Luas Daerah Menurut Desa/Kelurahan di Kecamatan Batanghari Leko (%), 2024 .....	4
1.2 Jarak ke Ibukota Kecamatan Menurut Desa/Kelurahan di Kecamatan Batanghari Leko (km), 2024 .....	5
2.1 Jumlah Satuan Lingkungan Setempat (SLS) Menurut Desa/Kelurahan di Kecamatan Batanghari Leko, 2024 .....	12
2.2 Jumlah Aparat Pemerintah Desa di Kecamatan Batanghari Leko, 2024 .....	13
3.1 Jumlah Penduduk Menurut Desa/Kelurahan di Batanghari Leko, 2024 .....	23
3.2 Jumlah Penduduk Menurut Kelompok Umur dan Jenis Kelamin Menurut Kelompok di Kecamatan Batanghari Leko, 2025 .....	24
4.1 Banyaknya Desa/Kelurahan yang Memiliki Fasilitas Sekolah Menurut Tingkat Pendidikan di Kecamatan Batanghari Leko, 2024	33
4.2 Banyaknya Desa/Kelurahan yang Memiliki Sarana Kesehatan di Kecamatan Batanghari Leko, 2024 .....	34
5.1 Luas Panen Tanaman Sayuran dan Buah-buahan Semusim Menurut Jenis Tanaman di Kecamatan Batanghari Leko (ha), 2024.	46
5.2 Produksi Tanaman Sayuran dan Buah-buahan Semusim Menurut Jenis Tanaman di Kecamatan Batanghari Leko (kuintal), 2024 .....	47
6.1 Jumlah Operator layanan Komunikasi Telepon Seluler Menurut Desa/Kelurahan di Kecamatan Batanghari Leko, 2025 .....	60
6.2 Jumlah Menara Telepon seluler Menurut Desa/Kelurahan di Kecamatan Batanghari Leko, 2025 .....	61
7.1 Banyaknya Pasar menurut Desa/Kelurahan di Kecamatan Batanghari Leko, 2025 .....	72
7.2 Banyaknya Koperasi Aktif Menurut Menurut Desa/Kelurahan dan Jenis Koperasi di Kecamatan Batanghari Leko, 2025 .....	73





# BAB I

# GEOGRAFI





## ULASAN

Secara administratif Kecamatan Batanghari Leko terdiri dari 16 (enam belas) desa dengan luas wilayah sekitar 2.265,921 kilometer persegi. Jika dilihat dari luas setiap desa yang terdapat di Kecamatan Batanghari Leko, maka desa yang memiliki luas wilayah terbesar adalah Desa Sako Suban (dengan luas wilayah 759,499 kilometer persegi sedangkan Desa Tanjung Bali merupakan desa yang memiliki luas wilayah terkecil yaitu 23,175 kilometer persegi dengan batasan wilayah sebagai berikut:

Sebelah Utara: Propinsi Jambi, Kabupaten Musi Rawas dan Kecamatan Bayung Lencir

Sebelah Selatan : Kecamatan Sekayu

Sebelah Timur : Kecamatan Keluang

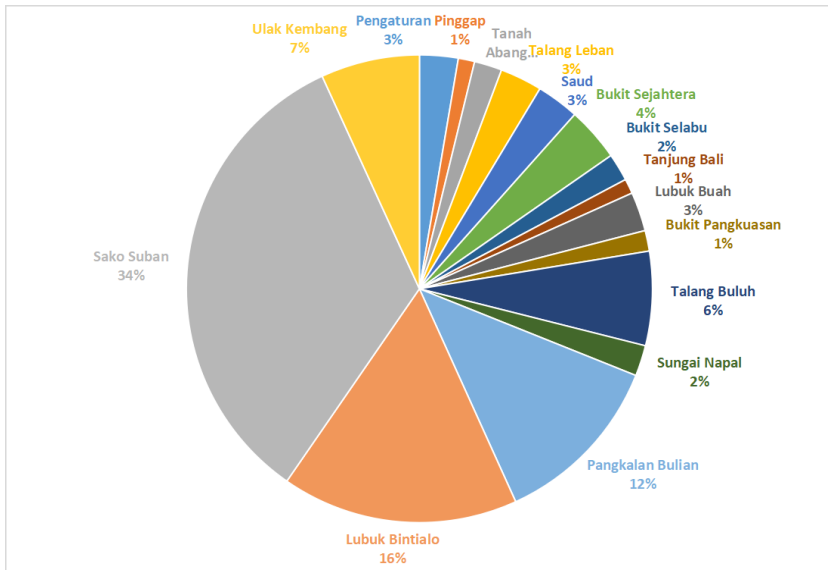
Sebelah Barat: Propinsi Jambi, Kabupaten Muara Enim dan Kecamatan Babat Toman

Secara umum, Keadaan topografi wilayah Kecamatan Batanghari Leko sebagian besar terdiri dari dataran rendah dengan ketinggian kurang dari 15 meter di atas permukaan laut yang sebagian besar merupakan pemukiman penduduk di tepian aliran Sungai Batanghari Leko.



**Gambar 1.1**

### Luas Daerah Menurut Desa/Kelurahan di Kecamatan Batanghari Leko (%), 2024

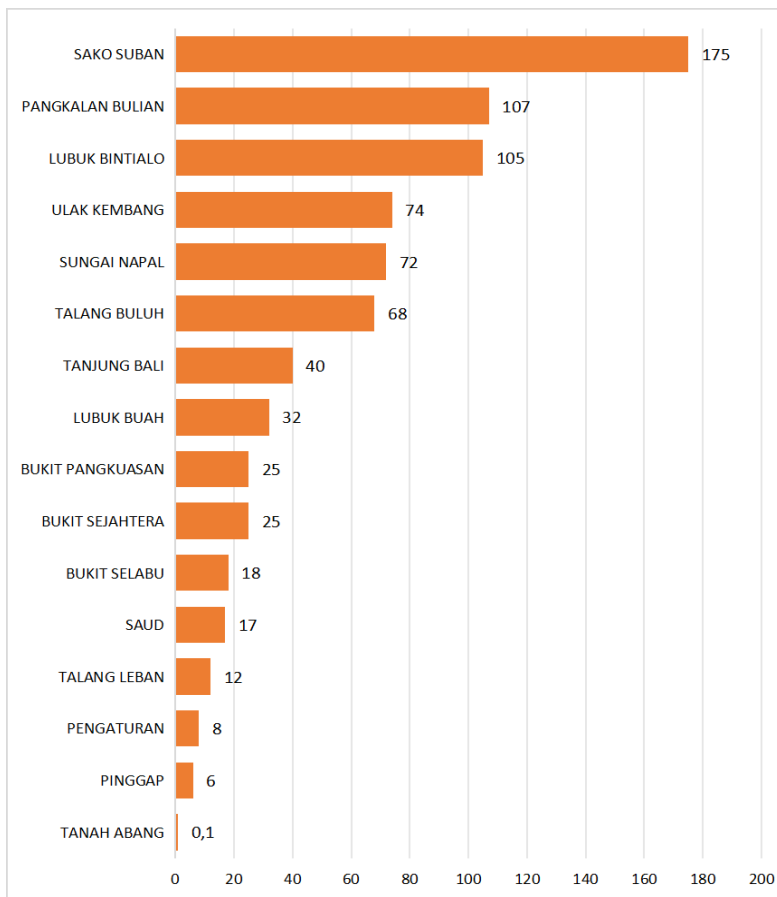


Catatan: -Perhitungan luas wilayah berdasarkan fitur "calculate geometry" pada software ArcGIS  
-Data Shapefile yang digunakan bersumber dari Hasil Delineasi Batas Desa Tahun 2018 oleh Badan Informasi Geospasial

Sumber: Bagian Tata Pemerintahan Sekretariat Daerah Kabupaten Musi Banyuasin



**Gambar 1.2** Jarak ke Ibukota Kecamatan Menurut Desa/Kelurahan di Kecamatan Batanghari Leko (km), 2024



Sumber: Kantor Kecamatan Batanghari Leko



**Tabel 1.1 Luas Daerah dan Persentase Terhadap Luas Kecamatan di Kecamatan Batanghari Leko, 2024**

Desa/Kelurahan	Luas (km <sup>2</sup> )	Persentase terhadap Luas Kecamatan
(1)	(2)	(3)
Pengaturan	60,609	2,7
Pinggap	25,721	1,1
Tanah Abang	43,596	1,9
Talang Leban	66,191	2,9
Saud	67,075	3,0
Bukit Sejahtera	84,745	3,7
Bukit Selabu	43,310	1,9
Tanjung Bali	23,175	1,0
Lubuk Buah	61,311	2,7
Bukit Pangkuasan	32,229	1,4
Talang Buluh	147,278	6,5
Sungai Napal	48,214	2,1
Pangkalan Bulian	275,836	12,2
Lubuk Bintialo	371,886	16,4
Sako Suban	759,499	33,5
Ulak Kembang	155,246	6,9
<b>Batanghari Leko</b>	<b>2.265,921</b>	<b>100,0</b>

Catatan: -Perhitungan luas wilayah berdasarkan fitur "calculate geometry" pada software ArcGIS  
 -Data Shapefile yang digunakan bersumber dari Hasil Delineasi Batas Desa Tahun 2018 oleh Badan Informasi Geospasial

Sumber: Bagian Tata Pemerintahan Sekretariat Daerah Kabupaten Musi Banyuasin



**Tabel 1.2**                    **Tinggi Wilayah dan Jarak ke Ibukota Kecamatan Batanghari Leko Menurut Desa/Kelurahan di Kecamatan Batanghari Leko, 2024**

<b>Desa/Kelurahan</b>	<b>Tinggi Wilayah (mdpl)</b>	<b>Jarak ke Ibukota Kecamatan</b>
<b>(1)</b>	<b>(2)</b>	<b>(3)</b>
Pengaturan	9	8,00
Pinggap	8	6,00
Tanah Abang	10	0,10
Talang Leban	11	12,00
Saud	10	17,00
Bukit Sejahtera	14	25,00
Bukit Selabu	13	18,00
Tanjung Bali	8	40,50
Lubuk Buah	8	32,00
Bukit Pangkuasan	12	25,00
Talang Buluh	13	68,00
Sungai Napal	9	72,00
Pangkalan Bulian	10	107,00
Lubuk Bintialo	10	105,00
Sako Suban	10	175,00
Ulak Kembang	9	74,00

Sumber: Kantor camat Batanghari Leko



**Tabel 1.3****Nama Kepala Desa/Lurah dan Alamat Kantor masing-masing Desa/Kelurahan di Kecamatan Batanghari Leko, 2024**

<b>Desa/Kelurahan</b>	<b>Nama Kepala Desa/Lurah</b>	<b>Alamat Kantor Desa/Kelurahan</b>
(1)	(2)	(3)
Pengaturan	Andri, S.Pd	Dusun 3 Desa Pengaturan
Pinggap	Rudi Hartono	Dusun I Desa Pinggap
Tanah Abang	Umri	Dusun VIII Desa Tanah Abang
Talang Leban	M. Dapik Kosim	Dusun I Desa Talang Leban
Saud	Ranggi Akander, S.Ip	Dusun I Desa Saud
Bukit Sejahtera	Aruji	Dusun I Desa Bukit Sejahtera
Bukit Selabu	M. Ali Ramadhon	Dusun 3 Desa Bukit Selabu
Tanjung Bali	Edy Masturo	Dusun 3 Desa Tanjung Bali
Lubuk Buah	Sutro	Dusun I Desa Lubuk Buah
Bukit Pangkuasan	Rustam	Dusun 2 Desa Bukit Pangkuasan
Talang Buluh	Waliadin, S.H.I	Dusun I Dfesa Talang Buluh
Sungai Napal	Kurnain, SE	Dusun 3 Desa Sungai Napal
Pangkalan Bulian	Ismail	Pangkalan Bulian
Lubuk Bintialo	Sunarto	Dusun IV Desa Lubuk Bintialo
Sako Suban	Karnadi	Sako Suban
Ulak Kembang	Sulastri	Dusun 2 Desa Ulak Kembang

Sumber: Pendataan Desa Cantik 2024-2025



# BAB II

# PEMERINTAHAN





## ULASAN

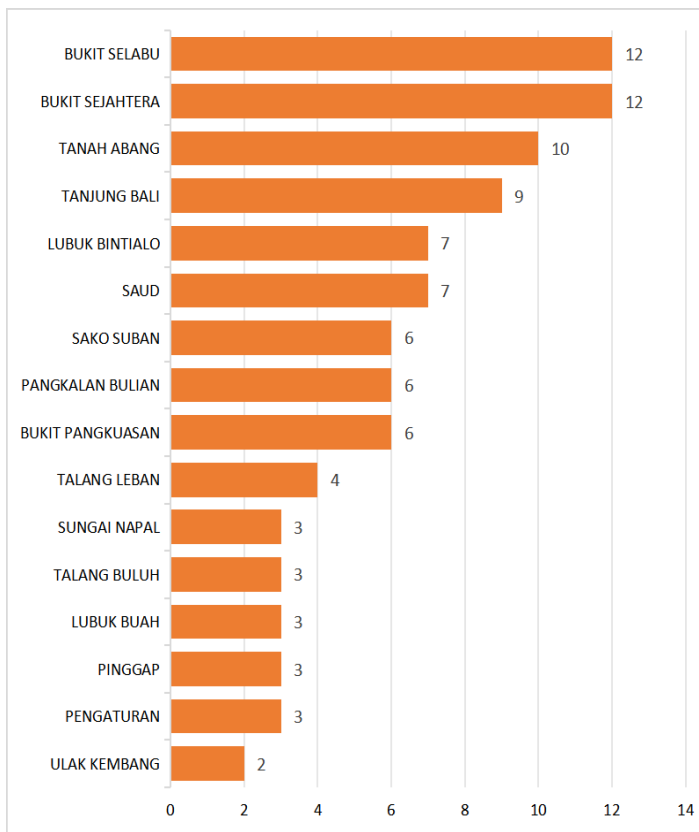
Secara administratif Kecamatan Batanghari Leko pada tahun 2024 terdiri dari 16 desa yang semuanya berstatus definitif dengan satuan lingkungan setempat terkecil yaitu Rukun Tetangga (RT). Dari seluruh desa tersebut, rata-rata jumlah jenjang SLS di bawah desa sebanyak 2 jenjang.

Setiap desa di Kecamatan Batanghari Leko sudah memiliki aparat pemerintah desa yang lengkap mulai dari kepala desa, sekretaris desa serta kaur, pelaksana teknis, pelaksana wilayah dan pegawai desa lainnya seperti hansip dan lain sebagainya.



**Gambar 2.1**

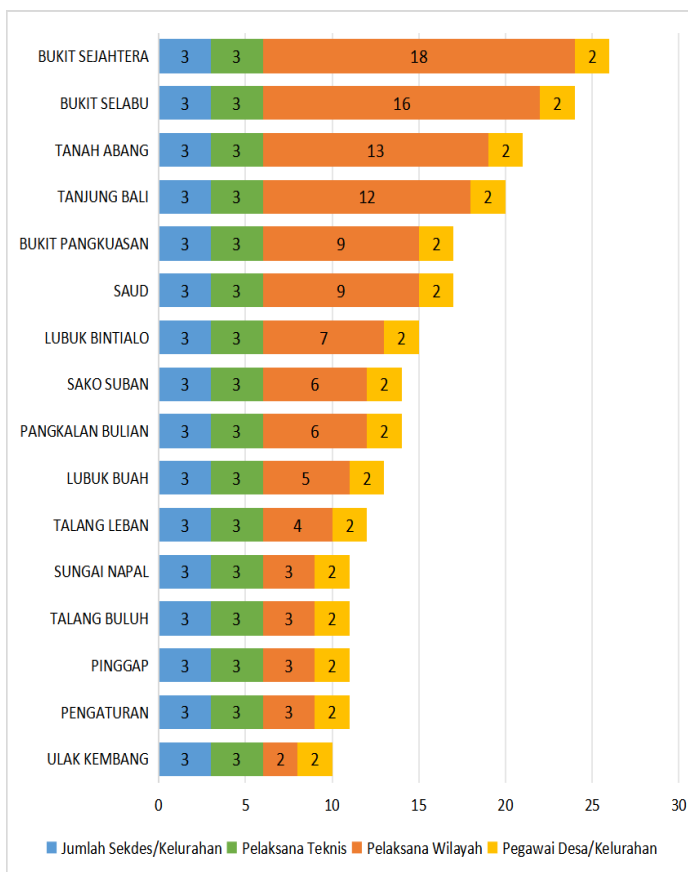
**Jumlah Satuan Lingkungan Setempat (SLS) Menurut Desa/Kelurahan di Kecamatan Batanghari Leko, 2024**



Sumber: BPS, Master File Desa 2024



**Gambar 2.2** Jumlah Aparat Pemerintah Desa di Kecamatan Batanghari Leko, 2024



Sumber: Pendataan Desa Cantik 2024-2025



**Tabel 2.1** Banyaknya Jenjang dan Satuan Lingkungan Setempat (SLS) Menurut Desa/Kelurahan di Kecamatan Batanghari Leko, 2024

Desa/Kelurahan	Banyaknya jenjang SLS di bawah desa/kelurahan	Banyaknya SLS terkecil
(1)	(2)	(3)
Pengaturan	1	3
Pinggap	1	3
Tanah Abang	2	10
Talang Leban	1	4
Saud	2	7
Bukit Sejahtera	2	12
Bukit Selabu	2	12
Tanjung Bali	2	9
Lubuk Buah	1	3
Bukit Pangkuasan	2	6
Talang Buluh	1	3
Sungai Napal	1	3
Pangkalan Bulian	1	6
Lubuk Bintialo	1	7
Sako Suban	1	6
Ulak Kembang	1	2
<b>Batanghari Leko</b>		<b>96</b>

Sumber: BPS, Master File Desa 2024



**Tabel 2.2 Kelengkapan Aparat Pemerintah Desa di Kecamatan Batanghari Leko, 2024**

Desa/Kelurahan	Kepala Desa/ Lurah	Sekretaris Desa	Ketua BPD	Ketua LPMD
(1)	(2)	(3)	(4)	(5)
Pengaturan	Ada	Ada	Ada	Ada
Pinggap	Ada	Ada	Ada	Ada
Tanah Abang	Ada	Ada	Ada	Ada
Talang Leban	Ada	Ada	Ada	Ada
Saud	Ada	Ada	Ada	Ada
Bukit Sejahtera	Ada	Ada	Ada	Ada
Bukit Selabu	Ada	Ada	Ada	Ada
Tanjung Bali	Ada	Ada	Ada	Ada
Lubuk Buah	Ada	Ada	Ada	Ada
Bukit Pangkuasan	Ada	Ada	Ada	Ada
Talang Buluh	Ada	Ada	Ada	Ada
Sungai Napal	Ada	Ada	Ada	Ada
Pangkalan Bulian	Ada	Ada	Ada	Ada
Lubuk Bintialo	Ada	Ada	Ada	Ada
Sako Suban	Ada	Ada	Ada	Ada
Ulak Kembang	Ada	Ada	Ada	Ada

Sumber: Pendataan Desa Cantik 2024-2025



Tabel 2.3

### Jumlah Aparat Pemerintah Desa di Kecamatan Batanghari Leko, 2024

Desa/Kelurahan	Jumlah Sekdes/ kelurahan (Kaur keuangan, dll)	Pelaksana teknis (kasi kesejahteraan, dll)	Pelaksana wilayah (kadus, ketua RT, dll)	Pegawai desa/ kelurahan lainnya (hansip, dll)
(1)	(2)	(3)	(4)	(5)
Pengaturan	3	3	3	2
Pinggap	3	3	3	2
Tanah Abang	3	3	13	2
Talang Leban	3	3	4	2
Saud	3	3	9	2
Bukit Sejahtera	3	3	18	2
Bukit Selabu	3	3	16	2
Tanjung Bali	3	3	12	2
Lubuk Buah	3	3	5	2
Bukit Pangkuasan	3	3	9	2
Talang Buluh	3	3	3	2
Sungai Napal	3	3	3	2
Pangkalan Bulian	3	3	6	2
Lubuk Bintialo	3	3	7	2
Sako Suban	3	3	6	2
Ulak Kembang	3	3	2	2
<b>Batanghari Leko</b>	<b>48</b>	<b>48</b>	<b>119</b>	<b>32</b>

Sumber: Pendataan Desa Cantik 2024-2025



**Tabel 2.4 Status dan Klasifikasi Desa/Kelurahan di Kecamatan Batanghari Leko, 2024**

<b>Desa/Kelurahan</b>	<b>Status</b>	<b>Klasifikasi</b>
(1)	(2)	(3)
Pengaturan	Desa	Definitif
Pinggap	Desa	Definitif
Tanah Abang	Desa	Definitif
Talang Leban	Desa	Definitif
Saud	Desa	Definitif
Bukit Sejahtera	Desa	Definitif
Bukit Selabu	Desa	Definitif
Tanjung Bali	Desa	Definitif
Lubuk Buah	Desa	Definitif
Bukit Pangkuasan	Desa	Definitif
Talang Buluh	Desa	Definitif
Sungai Napal	Desa	Definitif
Pangkalan Bulian	Desa	Definitif
Lubuk Bintialo	Desa	Definitif
Sako Suban	Desa	Definitif
Ulak Kembang	Desa	Definitif

Sumber : BPS, Master File Desa 2024





# BAB III

# PENDUDUK





## ULASAN

Pembangunan yang dilaksanakan oleh pemerintah suatu daerah memiliki sasaran utama untuk meningkatkan kesejahteraan penduduk yang ada di dalam daerah tersebut. Untuk itu pemerintah daerah telah melaksanakan berbagai upaya dalam rangka mengantisipasi masalah kependudukan. Usaha untuk menekan laju pertumbuhan penduduk juga telah dilakukan oleh pemerintah melalui Program Keluarga Berencana yang telah dimulai sejak awal tahun 1970-an. Akan tetapi, semua usaha tersebut tidak akan memiliki arti jika tanpa dukungan dari seluruh lapisan penduduk yang mendiami daerah tersebut.

Pada tahun 2024, jumlah penduduk di Kecamatan Batanghari leko berdasarkan data Dinas Kependudukan dan Pencatatan Sipil Kabupaten Musi Banyuasin berjumlah 26.108 jiwa. Dengan Berdasarkan jumlah penduduk dan luas wilayahnya dapatlah diketahui kepadatan penduduk di Kecamatan Batanghari leko yaitu 11,52 jiwa setiap Km<sup>2</sup> (Informasi selengkapnya disajikan dalam tabel 3.1.1)

Jika diamati jumlah penduduk per desa di Kecamatan Batanghari leko, maka terlihat bahwa Desa Tanah Abang merupakan desa yang memiliki jumlah penduduk terbesar, yaitu 4.507 jiwa. Sedangkan desa yang memiliki jumlah penduduk terkecil adalah Desa Tanjung Bali dengan jumlah penduduk sebanyak 555 jiwa. Dilihat dari kepadatan penduduk per kilometer, Desa Tanah abang merupakan wilayah yang memiliki kepadatan penduduk terbesar yaitu 103,38 jiwa per Km<sup>2</sup>, sedangkan Desa Sako Suban merupakan desa yang memiliki kepadatan penduduk terkecil yaitu 1,76 jiwa per Km<sup>2</sup>.

Persebaran dan Kepadatan Penduduk sebagai obyek sekaligus subyek utama pembangunan merupakan pokok yang selalu menjadi perhatian pemerintah. Pertumbuhan penduduk yang terlampau tinggi akan menjadi beban bagi suatu daerah manakala penduduk di wilayah tersebut sudah padat, tetapi sebaliknya pertumbuhan penduduk yang tinggi justru diharapkan guna mempercepat proses pembangunan di daerah yang masih jarang penduduknya. Oleh karenanya penyebaran penduduk yang merata perlu mendapat perhatian guna memancing kegairahan pembangunan di Kecamatan Batanghari leko.

Pada Tahun 2024, rasio jenis kelamin Kecamatan Batanghari Leko berada di atas 100 yaitu sebesar 109,99 Ini mengindikasikan bahwa jumlah penduduk laki-laki lebih banyak daripada jumlah penduduk perempuan.

Komposisi penduduk menurut golongan umur di Kecamatan Batanghari Leko masih menunjukkan dominasi penduduk usia muda yang jumlahnya lebih besar. Penduduk usia (0-14) tahun dan penduduk yang berusia 65 tahun ke atas diasumsikan sebagai penduduk yang non produktif, sedangkan penduduk usia (15-64) tahun dianggap sebagai penduduk produktif yang diartikan mampu



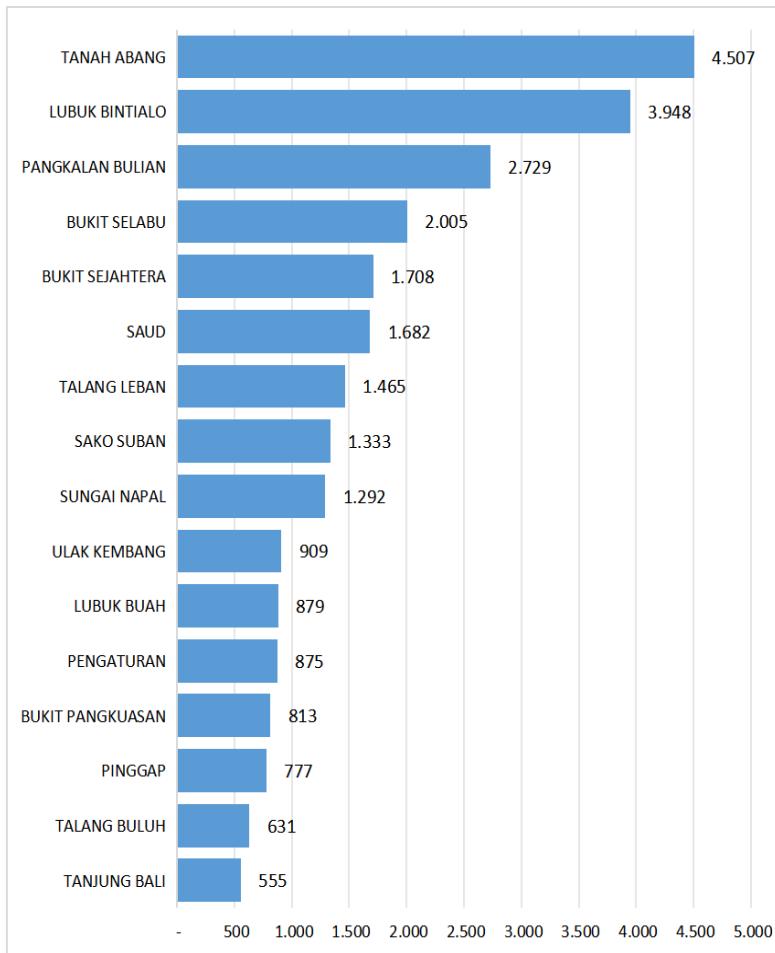
melakukan kegiatan yang bernilai secara ekonomis.

Tenaga Kerja adalah modal bagi geraknya roda pembangunan dan perekonomian suatu wilayah. Jumlah dan komposisi tenaga kerja akan terus mengalami perubahan seiring dengan berlangsungnya proses demografi dan proses pembangunan itu sendiri. Pada tahun 2024, di Kecamatan Batanghari Leko terdapat 13.514 penduduk usia kerja (usia produktif) dimana penduduk usia kerja adalah mereka yang berusia 15-64 tahun.



**Gambar 3.1**

**Jumlah Penduduk Menurut Desa/Kelurahan di Batanghari Leko, 2024**

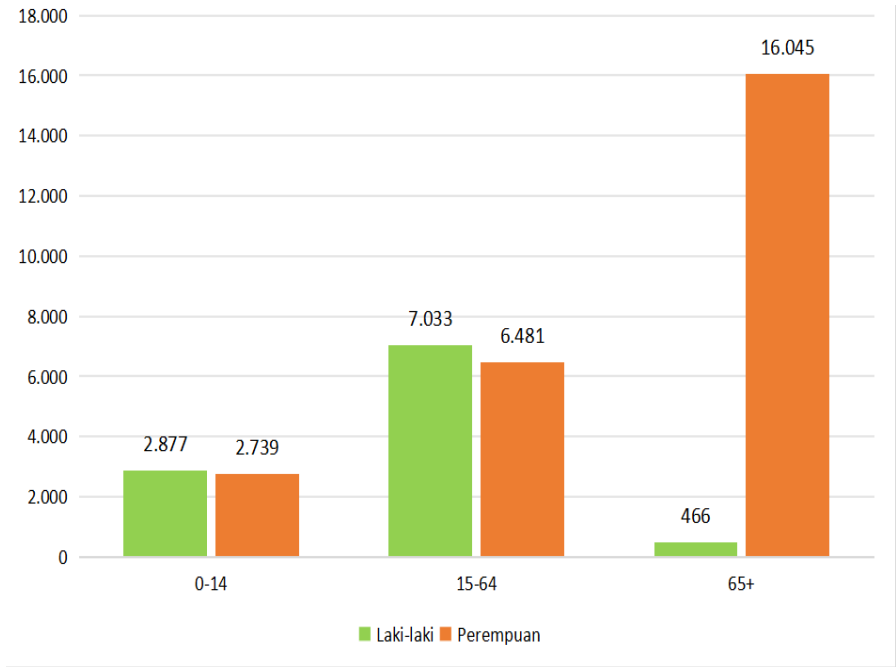


Sumber: Dinas Kependudukan dan Pencatatan Sipil Kabupaten Musi Banyuasin



**Gambar 3.2**

**Jumlah Penduduk Menurut Kelompok Umur dan Jenis Kelamin Menurut Kelompok di Kecamatan Batanghari Leko, 2025**



Sumber: BPS Kabupaten Musi Banyuasin, Hasil Proyeksi Penduduk 2020-2035



**Tabel 3.1****Penduduk, Distribusi Persentase Penduduk, Kepadatan Penduduk, Rasio Jenis Kelamin Penduduk Menurut Desa/ Kelurahan di Kecamatan Batanghari Leko, 2024**

Desa/Kelurahan	Penduduk		
	Laki-Laki	Perempuan	Jumlah
(1)	(2)	(3)	(4)
Pengaturan	452	423	875
Pinggap	403	374	777
Tanah Abang	2.344	2.163	4.507
Talang Leban	763	702	1.465
Saud	880	802	1.682
Bukit Sejahtera	887	821	1.708
Bukit Selabu	1.001	1.004	2.005
Tanjung Bali	289	266	555
Lubuk Buah	463	416	879
Bukit Pangkuasan	424	389	813
Talang Buluh	352	279	631
Sungai Napal	698	594	1.292
Pangkalan Bulian	1.486	1.243	2.729
Lubuk Bintialo	2.066	1.882	3.948
Sako Suban	698	635	1.333
Ulak Kembang	469	440	909
<b>Batanghari Leko</b>	<b>13.675</b>	<b>12.433</b>	<b>26.108</b>



Lanjutan Tabel 3.1

Desa/Kelurahan	Persentase Penduduk (%)	Kepadatan Penduduk per km <sup>2</sup>	Rasio Jenis Kelamin
(1)	(5)	(6)	(7)
Pengaturan	6,40	14,44	106,86
Pinggap	5,68	30,21	107,75
Tanah Abang	32,96	103,38	108,37
Talang Leban	10,71	22,13	108,69
Saud	12,30	25,08	109,73
Bukit Sejahtera	12,49	20,15	108,04
Bukit Selabu	14,66	46,29	99,70
Tanjung Bali	4,06	23,95	108,65
Lubuk Buah	6,43	14,34	111,30
Bukit Pangkuasan	5,95	25,23	109,00
Talang Buluh	4,61	4,28	126,16
Sungai Napal	9,45	26,80	117,51
Pangkalan Bulian	19,96	9,89	119,55
Lubuk Bintialo	28,87	10,62	109,78
Sako Suban	9,75	1,76	109,92
Ulak Kembang	6,65	5,86	106,59
<b>Batanghari Leko</b>	<b>100,00</b>	<b>11,52</b>	<b>109,99</b>

Sumber : Dinas Kependudukan dan Pencatatan Sipil Kabupaten Musi Banyuasin



**Tabel 3.2 Jumlah Penduduk Menurut Kelompok Umur dan Jenis Kelamin di Kecamatan Batanghari Leko, 2024**

Kelompok Umur	Jenis Kelamin		
	Laki-Laki	Perempuan	Jumlah
(1)	(2)	(3)	(4)
0-14	2.877	2.739	5.616
15-64	7.033	6.481	13.514
65+	466	448	914
<b>Batanghari Leko</b>	<b>47.591</b>	<b>9.668</b>	<b>20.044</b>

Sumber: BPS Kabupaten Musi Banyuasin, Hasil Proyeksi Penduduk 2020-2035





# BAB IV

## SOSIAL DAN KESEJAHTERAAN RAKYAT





## ULASAN

Keadaan sosial suatu wilayah dapat digunakan sebagai indikator atau proxy (pendekatan) dalam mengamati dan menganalisa kualitas hidup penduduknya. Semakin maju dan berkualitas kehidupan penduduk suatu wilayah maka sarana sosial (seperti: sekolah, sarana kesehatan, akses informasi, dan lain-lain) akan semakin baik pula. Untuk mengetahui keadaan umum sosial penduduk Kecamatan Batanghari Leko pada tahun 2024 dapat dilihat dari beberapa indikator dalam bab ini.

Salah satu keberhasilan pembangunan di suatu daerah adalah apabila didukung oleh sumber daya yang berkualitas. Melalui jalur pendidikan, pemerintah berupaya dan berkehendak untuk meningkatkan kualitas sumber daya manusia penduduk, dengan tingkat pendidikan penduduk yang makin membaik maka dapat diharapkan kualitas kehidupan masyarakat juga akan membaik. Program Wajib belajar 6 tahun yang dilanjutkan dengan wajib belajar 9 tahun adalah bentuk upaya pemerintah dalam rangka merealisasikan tujuan di atas, sehingga dapat tercipta sumber daya manusia tangguh yang siap untuk bersaing pada era globalisasi. Upaya yang telah dilakukan oleh pemerintah tentu saja membutuhkan dukungan dari semua pihak, terutama dukungan dari masyarakat itu sendiri. Untuk itu, pemerintah harus mampu memfasilitasi berbagai sarana dan prasarana penunjang pendidikan secara memadai dengan memperhatikan pemerataan distribusinya ke semua wilayah. Sarana dan prasarana dimaksud baik sarana fisik seperti bangunan sekolah namun juga saran non fisik seperti tenaga pengajar yang dari waktu ke waktu kualitasnya semakin membaik. Jumlah Sekolah Dasar yang ada di Kecamatan Batanghari Leko pada tahun 2024 berjumlah 22 unit sekolah dasar Negeri dan swasta yang menyebar di setiap desa, dengan total murid SD negeri yaitu sebanyak 3.057 siswa dan tenaga pengajar (guru) SD negeri sebanyak 210 orang. Sedangkan untuk SD swasta di Kecamatan batanghari Leko ada 2 sekolah, dengan total muridnya yaitu 96 siswa dan tenaga pengajar (guru) SD swasta sebanyak 10 orang. Jumlah SMP di Kecamatan Batanghari leko ada sebanyak 7 unit Keseluruhan Sekolah Menengah Pertama Negeri yang menyebar di desa kecamatan batanghari leko, dengan total murid SMP sebanyak 820 siswa dan tenaga pengajar (guru) SMP sebanyak 75 orang. Tidak terdapat SMP swasta di Kecamatan Batanghari Leko, sedangkan pada jenjang SMA di kecamatan batanghari Leko terdapat 2 (dua) unit dan 1 (Satu) unit Sekolah Menengah Kejuruan (SMK).

Salah satu hak dasar warga Negara adalah tercapainya hidup sehat. Oleh karenanya pembangunan bidang kesehatan, menjadi sangat urgent karena menyangkut seluruh aspek kehidupan manusia.

Jika pembangunan kesehatan di suatu daerah berhasil dengan baik maka

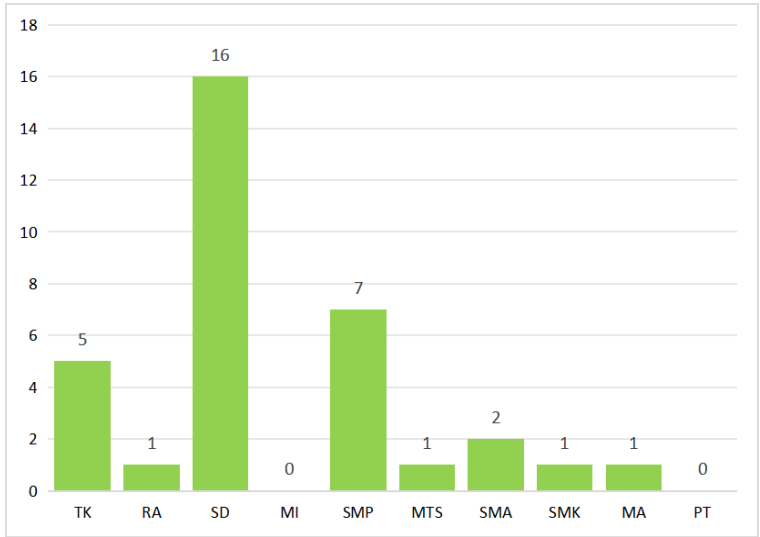


taraf kesejahteraan penduduk di daerah tersebut. Secara langsung dapat pula meningkat. Selain itu, pembangunan kesehatan juga memuat mutu dan upaya kesehatan yang sangat dipengaruhi oleh ketersediaan fasilitas kesehatan dengan menciptakan akses pelayanan kesehatan dasar yang didukung oleh sumber daya kesehatan yang memadai seperti rumah sakit, puskesmas, tenaga kesehatan (dokter, bidan, perawat, dll) dan ketersediaan obat. Secara umum, pelayanan kesehatan masyarakat diarahkan kepada pelayanan kesehatan penduduk, pelayanan kesehatan terhadap tenaga produktif dan usaha preventif kesehatan. Upaya yang dilakukan pemerintah dalam pelayanan kesehatan meliputi pelayanan kesehatan kepada seluruh lapisan masyarakat dan diupayakan agar dapat menjangkau seluruh lapisan masyarakat, utamanya masyarakat dengan golongan ekonomi lemah sehingga diharapkan mereka dapat pula menikmati pelayanan kesehatan yang jauh lebih baik.

Sampai dengan tahun 2024, Fasilitas kesehatan yang tersedia di beberapa desa di Kecamatan Batanghari leko adalah apotek dan Puskesmas Tanpa Rawat Inap. Banyaknya desa yang memiliki fasilitas kesehatan berupa apotek adalah sebanyak 1 desa. Sedangkan banyaknya desa yang memiliki fasilitas kesehatan berupa Puskesmas tanpa Rawat Inap adalah 3 desa .



**Gambar 4.1** Banyaknya Desa/Kelurahan yang Memiliki Fasilitas Sekolah Menurut Tingkat Pendidikan di Kecamatan Batanghari Leko, 2024

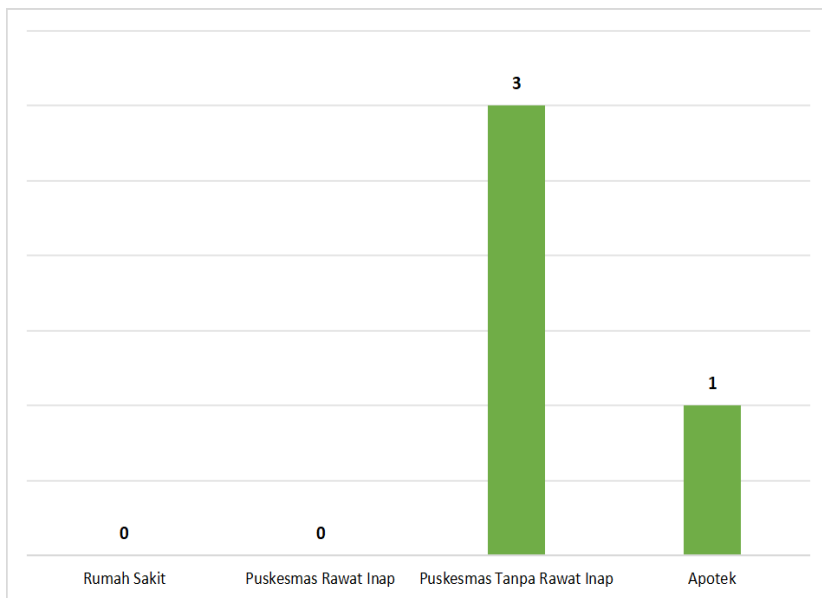


Sumber: Badan Pusat Statistik, Pendataan Potensi Desa (Podes)



**Gambar 4.2**

**Banyaknya Desa/Kelurahan yang Memiliki Sarana Kesehatan di Kecamatan Batanghari Leko, 2024**



Sumber: Badan Pusat Statistik, Pendataan Potensi Desa (Podes)



## 4.1 PENDIDIKAN

**Tabel 4.1.1** Banyaknya Desa/Kelurahan yang Memiliki Fasilitas Sekolah Menurut Tingkat Pendidikan di Kecamatan Batanghari Leko, 2024

Tingkat Pendidikan	2024
(1)	(2)
Taman Kanak-Kanak (TK)	5
Sekolah Dasar (SD)	16
Madrasah Ibtidaiyah (MI)	-
Sekolah Menengah Pertama (SMP)	7
Madrasah Tsanawiyah (MTs)	1
Sekolah Menengah Atas (SMA)	2
Sekolah Menengah Kejuruan (SMK)	1
Madrasah Aliyah (MA)	1
Akademi	-
Perguruan Tinggi	-
<b>Batanghari Leko</b>	<b>34</b>

Sumber: Badan Pusat Statistik, Pendataan Potensi Desa (Podes)



**Tabel 4.1.2 Jumlah Sekolah Menurut Tingkat Pendidikan di Kecamatan Batanghari Leko, 2024/2025**

Tingkat Pendidikan	Negeri	Swasta	Jumlah
(1)	(2)	(3)	(4)
Taman Kanak-Kanak (TK) <sup>1</sup>	–	5	5
Raudatul Athfal (RA) <sup>2</sup>	... <sup>3</sup>	...	...
Sekolah Dasar (SD) <sup>1</sup>	20	2	22
Madrasah Ibtidaiyah (MI) <sup>2</sup>	...	...	...
Sekolah Menengah Pertama (SMP) <sup>1</sup>	7	–	7
Madrasah Tsanawiyah (MTs) <sup>2</sup>	...	...	...
Sekolah Menengah Atas (SMA) <sup>1</sup>	2	–	2
Sekolah Menengah Kejuruan (SMK) <sup>1</sup>	1	–	1
Madrasah Aliyah (MA) <sup>2</sup>	...	...	...

Catatan: <sup>3</sup>Seluruh Raudatul Athfal (RA) berstatus swasta

Sumber: <sup>1</sup> Kementerian Pendidikan Dasar dan Menengah, Data Pokok Pendidikan <https://dapo.dikdasmen.go.id/sp> diakses 16 Agustus 2025, data semester genap

<sup>2</sup> Kementerian Agama, EMIS, data semester genap



**Tabel 4.1.3 Jumlah Guru Menurut Tingkat Pendidikan di Kecamatan Batanghari Leko, 2024/2025**

Tingkat Pendidikan	Negeri	Swasta	Jumlah
(1)	(2)	(3)	(4)
Taman Kanak-Kanak (TK) <sup>1</sup>	–	8	8
Raudatul Athfal (RA) <sup>2</sup>	...	...	...
Sekolah Dasar (SD) <sup>1,3</sup>	182	9	191
Madrasah Ibtidaiyah (MI) <sup>2</sup>	...	...	...
Sekolah Menengah Pertama (SMP) <sup>1,3</sup>	68	–	68
Madrasah Tsanawiyah (MTs) <sup>2</sup>	...	...	...
Sekolah Menengah Atas (SMA) <sup>1,3</sup>	22	–	22
Sekolah Menengah Kejuruan (SMK) <sup>1,3</sup>	14	–	14
Madrasah Aliyah (MA) <sup>2</sup>	...	...	...

Catatan: <sup>3</sup> Jumlah guru termasuk kepala sekolah dan guru  
 Sumber: <sup>1</sup> Kementerian Pendidikan Dasar dan Menengah, Data Pokok Pendidikan <https://dapo.dikdasmen.go.id/sp> diakses 16 Agustus 2025, data semester genap  
<sup>2</sup> Kementerian Agama, EMIS, data semester genap/*Ministry of Religious Affairs, EMIS, even semester report data*



**Tabel 4.1.4 Jumlah Murid Menurut Tingkat Pendidikan di Kecamatan Batanghari Leko, 2024/2025**

Tingkat Pendidikan	Negeri	Swasta	Jumlah
(1)	(2)	(3)	(4)
Taman Kanak-Kanak (TK) <sup>1</sup>	–	140	140
Raudatul Athfal (RA) <sup>2</sup>	...	...	...
Sekolah Dasar (SD) <sup>1</sup>	2.984	108	3.092
Madrasah Ibtidaiyah (MI) <sup>2</sup>	...	...	...
Sekolah Menengah Pertama (SMP) <sup>1</sup>	760	–	760
Madrasah Tsanawiyah (MTs) <sup>2</sup>	...	...	...
Sekolah Menengah Atas (SMA) <sup>1</sup>	267	–	267
Sekolah Menengah Kejuruan (SMK) <sup>1</sup>	201	–	201
Madrasah Aliyah (MA) <sup>2</sup>	...	...	...

Sumber: <sup>1</sup> Kementerian Pendidikan Dasar dan Menengah, Data Pokok Pendidikan <https://dapo.dikdasmen.go.id/sp> diakses 16 Agustus 2025, data semester genap  
<sup>2</sup> Kementerian Agama, EMIS, data semester genap/*Ministry of Religious Affairs, EMIS, even semester report data*



**Tabel 4.1.5 Jumlah Akademi/Perguruan Tinggi Menurut Desa/ Kelurahan di Kecamatan Batanghari Leko, 2024**

Desa/Kelurahan	Negeri	Swasta	Jumlah
(1)	(2)	(3)	(4)
Pengaturan	–	–	–
Pinggap	–	–	–
Tanah Abang	–	–	–
Talang Leban	–	–	–
Saud	–	–	–
Bukit Sejahtera	–	–	–
Bukit Selabu	–	–	–
Tanjung Bali	–	–	–
Lubuk Buah	–	–	–
Bukit Pangkuasan	–	–	–
Talang Buluh	–	–	–
Sungai Napal	–	–	–
Pangkalan Bulian	–	–	–
Lubuk Bintialo	–	–	–
Sako Suban	–	–	–
Ulak Kembang	–	–	–
<b>Batanghari Leko</b>	<b>–</b>	<b>–</b>	<b>–</b>

Sumber: Badan Pusat Statistik, Pendataan Potensi Desa (Podes)



**Tabel 4.1.6 Kemudahan untuk Mencapai Sarana Pendidikan Terdekat bagi Desa/Kelurahan yang Tidak Ada Sarana Pendidikan Menurut Desa/Kelurahan di Kecamatan Batanghari Leko, 2024**

Desa/Kelurahan	SD	MI	SMP	MTs
(1)	(2)	(3)	(4)	(5)
Pengaturan	-	Mudah	Mudah	Mudah
Pinggap	-	Sulit	-	Mudah
Tanah Abang	-	Mudah	-	Mudah
Talang Leban	-	Mudah	Mudah	Mudah
Saud	-	Mudah	Mudah	Mudah
Bukit Sejahtera	-	Mudah	Mudah	Mudah
Bukit Selabu	-	Mudah	-	Mudah
Tanjung Bali	-	Mudah	-	Mudah
Lubuk Buah	-	Mudah	-	Mudah
Bukit Pangkuasan	-	Mudah	Mudah	Mudah
Talang Buluh	-	Sangat Sulit	Sulit	Sangat Sulit
Sungai Napal	-	Sulit	-	Mudah
Pangkalan Bulian	-	Sangat Sulit	Sulit	mudah
Lubuk Bintialo	-	Sangat Sulit	-	Sangat Sulit
Sako Suban	-	Sangat Sulit	Sulit	Sangat Sulit
Ulak Kembang	-	Sulit	Mudah	Sulit



Lanjutan Tabel 4.1.6

Desa/Kelurahan	SMA	MA	SMK	Akademi/Perguruan Tinggi
(1)	(6)	(7)	(8)	(9)
Pengaturan	Mudah	Mudah	Mudah	Mudah
Pinggap	Mudah	Mudah	Mudah	Mudah
Tanah Abang	mudah	Mudah	Mudah	Mudah
Talang Leban	Mudah	Mudah	Mudah	Mudah
Saud	Mudah	Mudah	Mudah	Mudah
Bukit Sejahtera	Mudah	Mudah	Mudah	Mudah
Bukit Selabu	Mudah	Mudah	mudah	Mudah
Tanjung Bali	Mudah	Mudah	Mudah	Mudah
Lubuk Buah	Mudah	Mudah	Mudah	Mudah
Bukit Pangkuasan	Mudah	Mudah	Mudah	Mudah
Talang Buluh	Sangat Sulit	Sangat Sulit	Sangat Sulit	Sangat Sulit
Sungai Napal	Mudah	Sulit	Mudah	Sulit
Pangkalan Bulian	Sangat Sulit	mudah	Sangat Sulit	Sangat Sulit
Lubuk Bintlalo	mudah	Sangat Sulit	Sangat Sulit	Sangat Sulit
Sako Suban	Sangat Sulit	Sangat Sulit	Sangat Sulit	Sangat Sulit
Ulak Kembang	Mudah	Mudah	Mudah	Mudah

Sumber: Badan Pusat Statistik, Pendataan Potensi Desa (Podes)



## 4.2 KESEHATAN

**Tabel 4.2.1 Banyaknya Desa/Kelurahan yang Memiliki Sarana Kesehatan di Kecamatan Batanghari Leko, 2024**

<b>Sarana Kesehatan</b>	<b>2024</b>
<b>(1)</b>	<b>(2)</b>
Rumah Sakit	–
Puskesmas Rawat Inap	–
Puskesmas Tanpa Rawat Inap	3
Apotek	1
<b>Batanghari Leko</b>	<b>4</b>

Sumber: Badan Pusat Statistik, Pendataan Potensi Desa (Podes)



# BAB V

# PERTANIAN





## ULASAN

Pembangunan di bidang perekonomian yang dilakukan pemerintah diarahkan pada sektor industri dengan didukung oleh sektor pertanian dan perkebunan yang tangguh. Perkembangan di sektor pertanian dan perkebunan menjadi lebih penting lagi disebabkan jumlah penduduk yang berusaha di bidang pertanian dan perkebunan masih sangat besar.

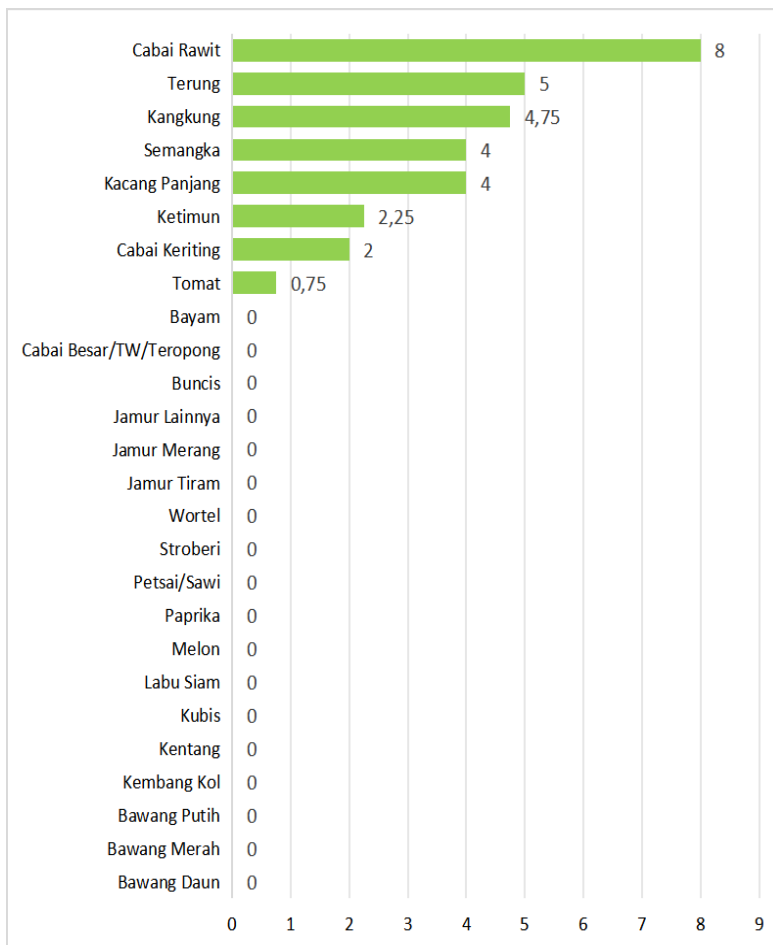
Dalam tabel 5.5 mengenai luas wilayah menurut penggunaan lahan menunjukkan bahwa tidak ada luas lahan sawah di Kecamatan Batanghari Leko. Sementara itu luas lahan perkebunan di Kecamatan Batanghari Leko sebesar 5.027 Ha.

Berdasarkan potensi dalam produksi tanaman hortikultura dapat diketahui bahwa Kecamatan Batanghari leko berpotensi pada tanaman buah dan sayur. Produksi buah dan sayuran paling banyak pada tahun 2024 adalah Semangka sebanyak 180,00 kwintal.



**Gambar 5.1**

**Luas Panen Tanaman Sayuran dan Buah-buahan  
Semusim Menurut Jenis Tanaman di Kecamatan  
Batanghari Leko (ha), 2024**

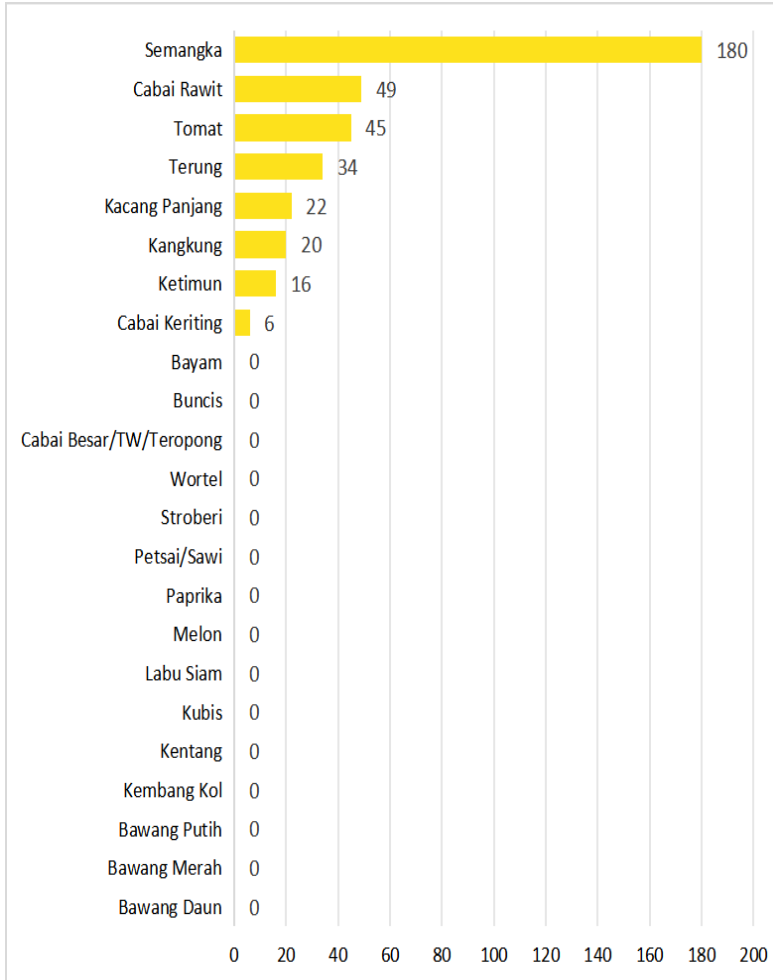


Sumber: BPS, Statistik Pertanian Hortikultura SPH-SBS



**Gambar 5.2**

**Produksi Tanaman Sayuran dan Buah-buahan Semusim Menurut Jenis Tanaman di Kecamatan Batanghari Leko (kuintal), 2024**



Sumber: BPS, Statistik Pertanian Hortikultura SPH-SBS



**Tabel 5.1 Luas Panen Tanaman Sayuran dan Buah-buahan Semusim Menurut Jenis Tanaman di Kecamatan Batanghari Leko (ha), 2021–2024**

Jenis Tanaman	2021	2022	2023	2024
(1)	(2)	(3)	(4)	(5)
Bawang Daun	–	–	–	–
Bawang Merah	–	–	–	–
Bawang Putih	–	–	–	–
Bayam	–	–	–	–
Buncis	–	–	1,50	1,50
Cabai Besar/ TW / Teropong	2,00	1,00	–	–
Cabai Keriting	5,00	7,00	2,00	2,00
Cabai Rawit	9,00	11,00	17,00	8,00
Jamur Lainnya	–	–	–	–
Jamur Merang	–	–	–	–
Jamur Tiram	–	–	–	–
Kacang Panjang	10,00	11,00	5,50	4,00
Kangkung	8,50	8,00	5,00	4,75
Kembang Kol	–	–	–	–
Kentang	–	–	–	–
Kubis	–	–	–	–



Lanjutan Tabel 5.1

Jenis Tanaman	2021	2022	2023	2024
(1)	(2)	(3)	(4)	(5)
Labu Siam	1,00	2,00	4,00	–
Melon	–	–	–	–
Mentimun	1,00	1,00	–	2,00
Paprika	–	–	–	–
Petsai/Sawi	–	–	–	–
Semangka	1,00	6,00	4,50	5,00
Stroberi	–	–	–	–
Terung	3,00	6,00	6,00	10,00
Tomat	2,00	–	–	1,50
Wortel	–	–	–	–

Sumber: BPS, Statistik Pertanian Hortikultura SPH-SBS



**Tabel 5.2****Produksi Tanaman Sayuran dan Buah-buahan Semusim Menurut Jenis Tanaman di Kecamatan Batanghari Leko (kuintal), 2021–2024**

Jenis Tanaman	2021	2022	2023	2024
(1)	(2)	(3)	(4)	(5)
Bawang Daun	–	–	–	–
Bawang Merah	–	–	–	–
Bawang Putih	–	–	–	–
Bayam/ <i>Spinach</i>	–	4,00	–	–
Buncis	–	–	6,0	–
Cabai Besar/TW / Teropong	24,50	3,00	–	–
Cabai Keriting	138,00	30,00	4,0	6,00
Cabai Rawit	234,00	107,00	194,00	49,00
Jamur Lainnya	–	–	–	–
Jamur Merang	–	–	–	–
Jamur Tiram	–	–	–	–
Kacang Panjang	207,00	74,50	24,00	22,00
Kangkung	43,00	36,00	20,00	20,00
Kembang Kol	–	–	–	–
Kentang	–	–	–	–
Kubis	–	–	–	–



Lanjutan Tabel 5.2

Jenis Tanaman	2021	2022	2023	2024
(1)	(2)	(3)	(4)	(5)
Labu Siam	31,00	–	–	–
Melon	–	–	–	–
Mentimun	–	28,00	14,00	16,00
Paprika	–	–	–	–
Petsai/Sawi	–	–	–	–
Semangka	490,00	425,00	–	180,00
Stroberi	–	–	–	–
Terung	44,00	89,00	29,00	34,00
Tomat	58,00	22,00	–	45,00
Wortel	–	–	16,00	–

Sumber: BPS, Statistik Pertanian Hortikultura SPH-SBS



**Tabel 5.3****Produksi Buah-Buahan dan Sayuran Tahunan Menurut Jenis Tanaman di Kecamatan Batanghari Leko (kuintal), 2021–2024**

Jenis Tanaman	2021	2022	2023	2024
(1)	(2)	(3)	(4)	(5)
Alpukat	7,00	7,00	5,00	5,00
Anggur	–	–	–	–
Apel	–	–	–	–
Belimbing	15,50	19,00	23,00	–
Buah Naga	12,50	4,00	6,00	5,00
Duku/Langsat/Kokosan	47,25	16,00	27,00	–
Durian	85,00	67,00	89,00	43,00
Jambu Air	77,70	78,00	35,00	22,00
Jambu Biji	148,50	88,00	112,00	89,00
Jengkol	215,60	166,00	172,00	70,00
Jeruk Lemon	–	–	–	–
Jeruk Pamelon	–	–	–	–
Jeruk Siam/Kepron	604,00	300,00	209,00	149,00
Lengkeng	–	–	–	–
Mangga	345,00	195,00	187,00	223,00
Manggis	6,50	2,00	2,00	5,00
Melino	25,22	4,00	–	7,00



Lanjutan Tabel 5.3

Jenis Tanaman	2021	2022	2023	2024
(1)	(2)	(3)	(4)	(5)
Nangka/Cempedak	187,00	47,00	50,00	100,00
Nenas	7,00	55,00	71,00	432,00
Pepaya	161,50	162,00	68,00	72,00
Petai	17,75	23,00	–	28,00
Pisang	557,60	444,00	520,00	1068,00
Rambutan	35,00	23,00	39,00	51,00
Salak	–	–	–	1,00
Sawo	139,00	111,00	54,00	66,00
Sirsak	64,00	32,00	37,00	32,00
Sukun	197,70	101,00	74,00	47,00

Sumber: BPS, Statistik Pertanian Hortikultura SPH-SBS



**Tabel 5.4      Luas Lahan Sawah (ha) Menurut Sistem Pengairan di Kecamatan Batanghari Leko, 2024**

Sistem Perairan		Luas Lahan
(1)		(2)
Sawah Irigasi		–
Sawah Non Irigasi		–
	Sawah Tadah Hujan	–
	Sawah Pasang Surut	–
	Sawah Rawa Lebak	–

Sumber: BPS, SP-Lahan



**Tabel 5.5 Luas Lahan Sawah (ha) Menurut Penggunaan Lahan di Kecamatan Batanghari Leko, 2024**

Penggunaan Lahan	Luas Lahan
(1)	(2)
Sawah Irigasi	–
Sawah Non Irigasi	–
Tegal/ Kebun	5.027
Ladang/Huma	4.168
Sementara Tidak Diusahakan	28.396

Sumber: BPS, SP-Lahan





# BAB VI

## PARIWISATA, TRANSPORTASI, DAN KOMUNIKASI





## ULASAN

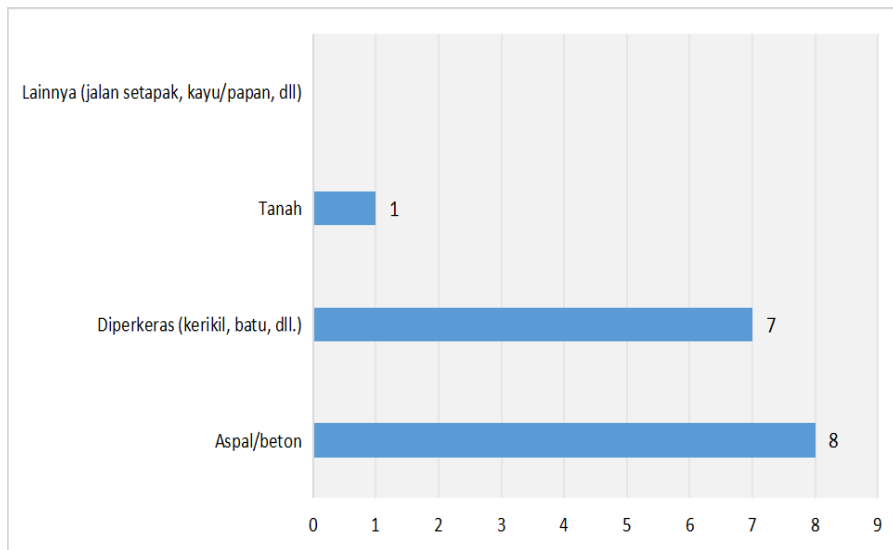
Sebagian besar kondisi jalan menuju seluruh desa di Kecamatan Batanghari leko dapat dilalui lewat jalur darat dimana dari 16 desa 8 diantaranya sudah diaspal,sebanyak 7 desa memiliki permukaan jalan terluas dengan jenis diperkeras (kerikil, batu, dll) serta dapat dilalui sepanjang tahun kecuali musim hujan dan ada 1 desa yang jalannya masi tanah.

Di Kecamatan Batanghari leko belum terdapat fasilitas kantor pos/pos pembantu/ rumah pos ataupun pos keliling dan agen jasa ekspedisi jga belum ada.

Disisi lain, keberadaan sinyal telepon genggam di Kecamatan Batanghari Leko sudah cukup baik. Terdapat 12 desa dengan kekuatan sinyal sangat kuat. Dari 16 desa/kelurahan, 10 diantaranya terdapat BTS.



**Gambar 6.1** Jumlah Operator layanan Komunikasi Telepon Seluler Menurut Desa/Kelurahan di Kecamatan Batanghari Leko, 2025

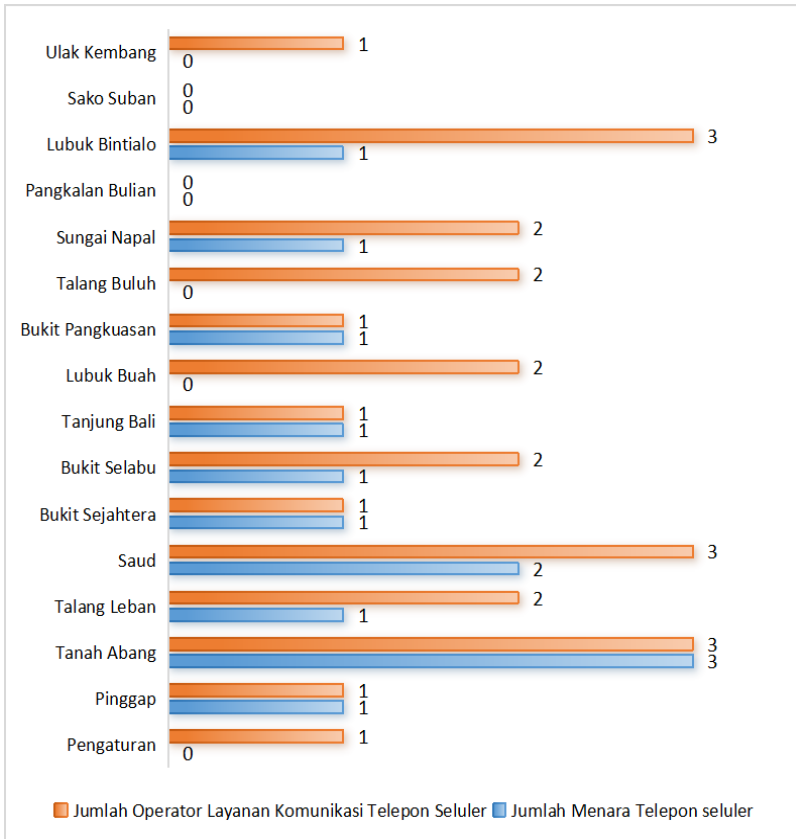


Sumber: Pendataan Desa Cantik 2024-2025



**Gambar 6.2**

**Jumlah Menara Telepon seluler Menurut Desa/  
Kelurahan di Kecamatan Batanghari Leko, 2025**



Sumber: Pendataan Desa Cantik 2024-2025



## 6.1 PARIWISATA

**Tabel 6.1.1** Jumlah Sarana Akomodasi Menurut Desa/Kelurahan dan Jenis Akomodasi di Kecamatan Batanghari Leko, 2025

Desa/Kelurahan	Hotel	Penginapan
(1)	(2)	(3)
Pengaturan	–	–
Pinggap	–	–
Tanah Abang	–	–
Talang Leban	–	–
Saud	–	–
Bukit Sejahtera	–	–
Bukit Selabu	–	–
Tanjung Bali	–	–
Lubuk Buah	–	–
Bukit Pangkuasan	–	–
Talang Buluh	–	–
Sungai Napal	–	–
Pangkalan Bulian	–	–
Lubuk Bintialo	–	–
Sako Suban	–	–
Ulak Kembang	–	–

Sumber: Pendataan Desa Cantik 2024-2025



## 6.2 TRANSPORTASI

**Tabel 6.2.1 Prasarana dan Sarana Transportasi Antar Desa/Kelurahan Menurut Desa/Kelurahan di Kecamatan Batanghari Leko, 2025**

Desa/Kelurahan	Jenis Prasarana Transportasi	Keberadaan Angkutan Umum
(1)	(2)	(3)
Pengaturan	Darat	Tidak ada angkutan umum
Pinggap	Darat	Tidak ada angkutan umum
Tanah Abang	Darat	Tidak ada angkutan umum
Talang Leban	Darat	Tidak ada angkutan umum
Saud	Darat	Tidak ada angkutan umum
Bukit Sejahtera	Darat	Tidak ada angkutan umum
Bukit Selabu	Darat	Tidak ada angkutan umum
Tanjung Bali	Darat	Tidak ada angkutan umum
Lubuk Buah	Darat	Tidak ada angkutan umum
Bukit Pangkuasan	Darat	Tidak ada angkutan umum
Talang Buluh	Darat	Tidak ada angkutan umum
Sungai Napal	Darat	Tidak ada angkutan umum
Pangkalan Bulian	Darat	Tidak ada angkutan umum
Lubuk Bintialo	Darat	Tidak ada angkutan umum
Sako Suban	Darat	Tidak ada angkutan umum
Ulak Kembang	Darat	Tidak ada angkutan umum



Lanjutan Tabel 6.2.1

<b>Desa/Kelurahan</b>	<b>Jenis Permukaan Jalan Darat Terluas</b>	<b>Dapat Dilalui Kendaraan Bermotor Roda 4 atau Lebih</b>
(1)	(2)	(3)
Pengaturan	Aspal/beton	Sepanjang tahun
Pinggap	Aspal/beton	Sepanjang tahun kecuali hujan
Tanah Abang	Aspal/beton	Sepanjang tahun
Talang Leban	Aspal/beton	Sepanjang tahun
Saud	Aspal/beton	Sepanjang tahun
Bukit Sejahtera	Aspal/beton	Sepanjang tahun
Bukit Selabu	Aspal/beton	Sepanjang tahun
Tanjung Bali	Diperkeras (kerikil, batu, dll)	Sepanjang tahun kecuali hujan
Lubuk Buah	Diperkeras (kerikil, batu, dll)	Sepanjang tahun kecuali hujan
Bukit Pangkuasan	Aspal/beton	Sepanjang tahun
Talang Buluh	Diperkeras (kerikil, batu, dll)	Sepanjang tahun kecuali hujan
Sungai Napal	Diperkeras (kerikil, batu, dll)	Sepanjang tahun
Pangkalan Bulian	Diperkeras (kerikil, batu, dll)	Sepanjang tahun kecuali hujan
Lubuk Bintialo	Diperkeras (kerikil, batu, dll)	sepanjang tahun kecuali hujan
Sako Suban	Tanah	Selama musim kemarau
Ulak Kembang	Diperkeras (kerikil, batu, dll)	Sepanjang tahun kecuali hujan

Sumber: Pendataan Desa Cantik 2024-2025



**Tabel 6.2.2 Keberadaan Kantor Pos/ Pos Pembantu/ Rumah Pos dan Perusahaan/ Agen Jasa Ekspedisi Swasta Menurut Desa/ Kelurahan di Kecamatan Batanghari Leko, 2025**

Desa/Kelurahan	Kantor Pos/Pos Pembantu/Rumah Pos	Pos Keliling	Perusahaan/Agen Jasa Ekspedisi Swasta
(1)	(2)	(3)	(4)
Pengaturan	Tidak Ada	Tidak Ada	Tidak Ada
Pinggap	Tidak Ada	Tidak Ada	Tidak Ada
Tanah Abang	Tidak Ada	Tidak Ada	Tidak Ada
Talang Leban	Tidak Ada	Tidak Ada	Tidak Ada
Saud	Tidak Ada	Tidak Ada	Tidak Ada
Bukit Sejahtera	Tidak Ada	Tidak Ada	Tidak Ada
Bukit Selabu	Tidak Ada	Tidak Ada	Tidak Ada
Tanjung Bali	Tidak Ada	Tidak Ada	Tidak Ada
Lubuk Buah	Tidak Ada	Tidak Ada	Tidak Ada
Bukit Pangkuasan	Tidak Ada	Tidak Ada	Tidak Ada
Talang Buluh	Tidak Ada	Tidak Ada	Tidak Ada
Sungai Napal	Tidak Ada	Tidak Ada	Tidak Ada
Pangkalan Bulian	Tidak Ada	Tidak Ada	Tidak Ada
Lubuk Bintialo	Tidak Ada	Tidak Ada	Tidak Ada
Sako Suban	Tidak Ada	Tidak Ada	Tidak Ada
Ulak Kembang	Tidak Ada	Tidak Ada	Tidak Ada

Sumber: Pendataan Desa Cantik 2024-2025



### 6.3 KOMUNIKASI

**Tabel 6.3.1** Jumlah Menara Telepon seluler dan Operator Layanan Komunikasi Telepon Seluler Menurut Desa/Kelurahan di Kecamatan Batanghari Leko, 2025

Desa/Kelurahan (1)	Jumlah Menara Telepon seluler (BTS) (2)	Jumlah Operator Layanan Komunikasi Telepon Seluler (3)
Pengaturan	–	1
Pinggap	1	1
Tanah Abang	3	3
Talang Leban	1	2
Saud	2	3
Bukit Sejahtera	1	1
Bukit Selabu	1	2
Tanjung Bali	1	1
Lubuk Buah	–	2
Bukit Pangkuasan	1	1
Talang Buluh	–	2
Sungai Napal	1	2
Pangkalan Bulian	–	–
Lubuk Bintialo	1	3
Sako Suban	–	–
Ulak Kembang	–	1
<b>Batanghari Leko</b>	<b>13</b>	

Sumber: Pendataan Desa Cantik 2024-2025



**Tabel 6.3.2 Kekuatan Sinyal Telepon Seluler dan Jenis Sinyal Internet Telepon Seluler Menurut Desa/Kelurahan di Kecamatan Batanghari Leko, 2025**

Desa/Kelurahan	Kekuatan Sinyal Telepon Seluler	Jenis Sinyal Internet Telepon Seluler
(1)	(2)	(3)
Pengaturan	Sinyal kuat	5G/4G/LTE
Pinggap	Sinyal kuat	5G/4G/LTE
Tanah Abang	Sinyal kuat	5G/4G/LTE
Talang Leban	Sinyal kuat	5G/4G/LTE
Saud	Sinyal kuat	5G/4G/LTE
Bukit Sejahtera	Sinyal kuat	5G/4G/LTE
Bukit Selabu	Sinyal kuat	5G/4G/LTE
Tanjung Bali	Sinyal kuat	5G/4G/LTE
Lubuk Buah	Sinyal kuat	5G/4G/LTE
Bukit Pangkuasan	Sinyal lemah	2,5G/E/GPRS
Talang Buluh	Sinyal kuat	5G/4G/LTE
Sungai Napal	Sinyal sangat kuat	5G/4G/LTE
Pangkalan Bulian	Tidak ada sinyal	-
Lubuk Bintialo	Sinyal kuat	5G/4G/LTE
Sako Suban	Tidak ada sinyal	-
Ulak Kembang	Sinyal kuat	5G/4G/LTE

Sumber: Pendataan Desa Cantik 2024-2025





# BAB VII

## PERBANKAN, KOPERASI, DAN PERDAGANGAN





## ULASAN

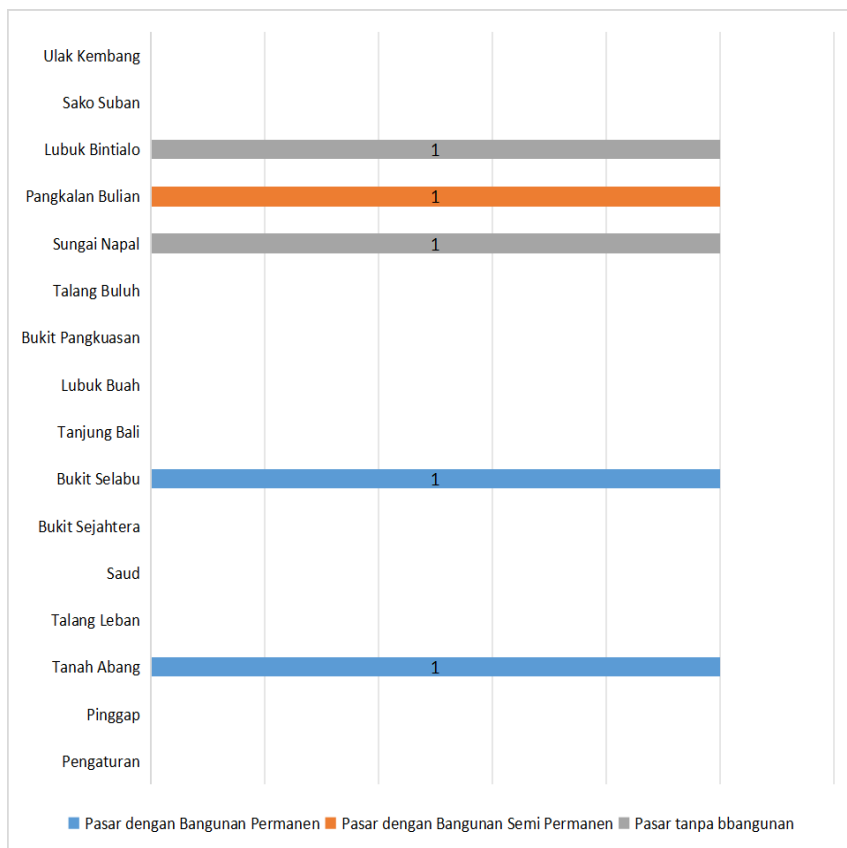
Sampai tahun 2025, Jumlah Usaha di Kecamatan Batanghari Leko, untuk pasar dengan bangunan permanen sebanyak 2 (dua) unit usaha, sedangkan pasar dengan bangunan semipermanen sebanyak 1 unit usaha, minimarket/swalayan/supermarket ada 1 unit usaha, rumah makan/restoran sebanyak 9 unit usaha, warung/kedai makanan sebanyak 31 unit usaha dan toko/warung kelontong sebanyak 245 unit usaha. Untuk lebih jelasnya dapat di lihat di tabel 7.1.3 di bawah ini.

Selain itu, di Kecamatan Batanghari Leko hanya terdapat 5 unit KUD yang terletak di Desa Saud, Bukit Sejahtera, Bukit Selabu, Bukit Pangkuasan, dan Sungai Napal.



**Gambar 7.1**

**Banyaknya Pasar menurut Desa/Kelurahan di Kecamatan Batanghari Leko, 2025**

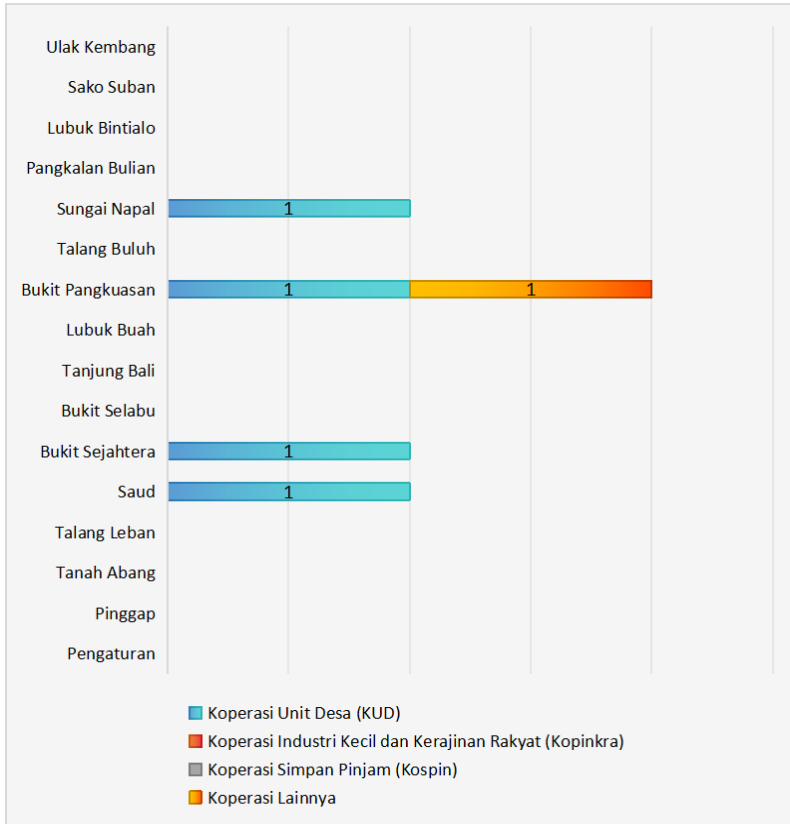


Sumber: Badan Pusat Statistik, Pendataan Potensi Desa (Podes)



**Gambar 7.2**

**Banyaknya Koperasi Aktif Menurut Menurut Desa/  
Kelurahan dan Jenis Koperasi di Kecamatan Batanghari  
Leko, 2025**



Sumber: Badan Pusat Statistik, Pendataan Potensi Desa (Podes)



## 7.1 PERBANKAN

**Tabel 7.1.1** Banyaknya Sarana Lembaga Keuangan Bank Menurut Desa/Kelurahan dan Jenis Bank di Kecamatan Batanghari Leko, 2025

Desa/Kelurahan	Bank Umum Pemerintah	Bank Umum Swasta	Bank Perkreditan Rakyat (BPR)
(1)	(2)	(3)	(4)
Pengaturan	-	-	-
Pinggap	-	-	-
Tanah Abang	-	-	-
Talang Leban	-	-	-
Saud	-	-	-
Bukit Sejahtera	-	-	-
Bukit Selabu	-	-	-
Tanjung Bali	-	-	-
Lubuk Buah	-	-	-
Bukit Pangkuasan	-	-	-
Talang Buluh	-	-	-
Sungai Napal	-	-	-
Pangkalan Bulian	-	-	-
Lubuk Bintialo	-	-	-
Sako Suban	-	-	-
Ulak Kembang	-	-	-

Sumber: Badan Pusat Statistik, Pendataan Potensi Desa (Podes)



## 7.2 KOPERASI

**Tabel 7.2.1 Banyaknya Koperasi Aktif Menurut Menurut Desa/ Kelurahan dan Jenis Koperasi di Kecamatan Batanghari Leko, 2025**

<b>Desa/Kelurahan</b>	<b>Koperasi Unit Desa (KUD)</b>	<b>Koperasi Industri Kecil dan Kerajinan Rakyat (Kopinkra)</b>
(1)	(2)	(3)
Pengaturan	-	-
Pinggap	-	-
Tanah Abang	-	-
Talang Leban	-	-
Saud	1	-
Bukit Sejahtera	1	-
Bukit Selabu	-	-
Tanjung Bali	-	-
Lubuk Buah	-	-
Bukit Pangkuasan	1	-
Talang Buluh	-	-
Sungai Napal	1	-
Pangkalan Bulian	-	-
Lubuk Bintialo	-	-
Sako Suban	-	-
Ulak Kembang	-	-
<b>Batanghari Leko</b>	<b>4</b>	<b>-</b>



Lanjutan Tabel 7.2.1

Desa/Kelurahan	Koperasi Simpan Pinjam (Kospin)	Koperasi Lainnya
(1)	(4)	(5)
Pengaturan	-	-
Pinggap	-	-
Tanah Abang	-	-
Talang Leban	-	-
Saud	-	-
Bukit Sejahtera	-	-
Bukit Selabu	-	-
Tanjung Bali	-	-
Lubuk Buah	-	-
Bukit Pangkuasan	-	1
Talang Buluh	-	-
Sungai Napal	-	-
Pangkalan Bulian	-	-
Lubuk Bintialo	-	-
Sako Suban	-	-
Ulak Kembang	-	-
<b>Batanghari Leko</b>	<b>-</b>	<b>1</b>

Sumber: Badan Pusat Statistik, Pendataan Potensi Desa (Podes)



### 7.3 PERDAGANGAN

**Tabel 7.3.1** Banyaknya Sarana Perdagangan Menurut Desa/Kelurahan dan Jenis Sarana Perdagangan di Kecamatan Batanghari Leko, 2025

Desa/Kelurahan	Kelompok Pertokoan	Pasar dengan Bangunan Permanen	Pasar dengan Bangunan Semi Permanen
(1)	(2)	(3)	(4)
Pengaturan	–	–	–
Pinggap	–	–	–
Tanah Abang	1	1	–
Talang Leban	–	–	–
Saud	–	–	–
Bukit Sejahtera	–	–	–
Bukit Selabu	–	1	–
Tanjung Bali	–	–	–
Lubuk Buah	–	–	–
Bukit Pangkuasan	–	–	–
Talang Buluh	–	–	–
Sungai Napal	–	–	–
Pangkalan Bulian	–	–	1
Lubuk Bintialo	–	–	–
Sako Suban	–	–	–
Ulak Kembang	–	–	–
<b>Batanghari Leko</b>	<b>1</b>	<b>2</b>	<b>1</b>



Lanjutan Tabel 7.3.1

<b>Desa/Kelurahan</b>	<b>Pasar tanpa Bangunan</b>	<b>Mini Market/Swalayan/ Supermarket</b>	<b>Restoran/ Rumah Makan</b>
(1)	(5)	(6)	(7)
Pengaturan	–	–	–
Pinggap	–	–	–
Tanah Abang	–	1	3
Talang Leban	–	–	1
Saud	–	–	–
Bukit Sejahtera	–	–	–
Bukit Selabu	–	–	–
Tanjung Bali	–	–	–
Lubuk Buah	–	–	–
Bukit Pangkuasan	–	–	–
Talang Buluh	–	–	–
Sungai Napal	1	–	–
Pangkalan Bulian	–	–	2
Lubuk Bintialo	1	–	2
Sako Suban	–	–	2
Ulak Kembang	–	–	–
<b>Batanghari Leko</b>	<b>2</b>	<b>1</b>	<b>10</b>



Lanjutan Tabel 7.3.1

Desa/Kelurahan	Warung/ Kedai Makanan	Toko/ Warung Kelontong
(1)	(8)	(9)
Pengaturan	–	22
Pinggap	–	14
Tanah Abang	5	36
Talang Leban	3	30
Saud	10	32
Bukit Sejahtera	15	30
Bukit Selabu	18	35
Tanjung Bali	6	22
Lubuk Buah	3	28
Bukit Pangkuasan	11	20
Talang Buluh	11	11
Sungai Napal	5	34
Pangkalan Bulian	5	35
Lubuk Bintialo	5	54
Sako Suban	10	5
Ulak Kembang	6	10
<b>Batanghari Leko</b>	<b>113</b>	<b>418</b>

Sumber: Badan Pusat Statistik, Pendataan Potensi Desa (Podes)



Tabel 7.3.2

### Banyaknya Industri Menurut Desa/Kelurahan di Kecamatan Batanghari Leko, 2021

Desa/Kelurahan	Industri Kulit	Industri Furnitur dari Kayu	Industri Barang Logam
(1)	(2)	(3)	(4)
Pengaturan	–	–	–
Pinggap	–	–	–
Tanah Abang	–	2	–
Talang Leban	–	–	–
Saud	–	1	–
Bukit Sejahtera	–	–	–
Bukit Selabu	–	–	–
Tanjung Bali	–	–	–
Lubuk Buah	–	–	–
Bukit Pangkuasan	–	–	–
Talang Buluh	–	–	–
Sungai Napal	–	1	–
Pangkalan Bulian	–	–	–
Lubuk Bintialo	–	–	–
Sako Suban	–	–	–
Ulak Kembang	–	–	–
<b>Batanghari Leko</b>	<b>–</b>	<b>4</b>	<b>–</b>



Lanjutan Tabel 7.3.2

Desa/Kelurahan	Industri Tekstil	Industri Pakaian Jadi	Industri Barang Galian Bukan Logam/ Industri Gerabah/ Keramik/ Batu Bata
(1)	(5)	(6)	(7)
Pengaturan	-	-	-
Pinggap	-	-	-
Tanah Abang	-	-	-
Talang Leban	-	-	-
Saud	-	-	-
Bukit Sejahtera	-	-	-
Bukit Selabu	-	-	-
Tanjung Bali	-	-	-
Lubuk Buah	-	-	-
Bukit Pangkuasan	-	-	-
Talang Buluh	-	-	-
Sungai Napal	-	-	-
Pangkalan Bulian	-	-	-
Lubuk Bintialo	-	-	-
Sako Suban	-	-	-
Ulak Kembang	-	-	-
<b>Batanghari Leko</b>	-	-	-



Lanjutan Tabel 7.3.2

Desa/Kelurahan	Industri Kayu, barang dari Kayu	Industri Makanan	Industri Minuman
(1)	(8)	(9)	(10)
Pengaturan	–	–	–
Pinggap	–	–	–
Tanah Abang	–	–	–
Talang Leban	–	–	–
Saud	5	1	1
Bukit Sejahtera	–	–	–
Bukit Selabu	–	–	2
Tanjung Bali	–	–	–
Lubuk Buah	–	–	–
Bukit Pangkuasan	–	–	–
Talang Buluh	–	–	–
Sungai Napal	1	–	–
Pangkalan Bulian	–	–	–
Lubuk Bintialo	–	–	–
Sako Suban	1	–	–
Ulak Kembang	–	–	–
<b>Batanghari Leko</b>	<b>7</b>	<b>1</b>	<b>3</b>



Lanjutan Tabel 7.3.2

Desa/Kelurahan	Industri Pengolahan Tembakau	Industri Kertas	Industri Percetakan dan Reproduksi Media Rekaman
(1)	(11)	(12)	(13)
Pengaturan	-	-	-
Pinggap	-	-	-
Tanah Abang	-	-	-
Talang Leban	-	-	-
Saud	-	-	-
Bukit Sejahtera	-	-	-
Bukit Selabu	-	-	-
Tanjung Bali	-	-	-
Lubuk Buah	-	-	-
Bukit Pangkuasan	-	-	-
Talang Buluh	-	-	-
Sungai Napal	-	-	-
Pangkalan Bulian	-	-	-
Lubuk Bintialo	-	-	-
Sako Suban	-	-	-
Ulak Kembang	-	-	-
<b>Batanghari Leko</b>	-	-	-



Lanjutan Tabel 7.3.2

Desa/Kelurahan	Industri Alat Angkut Lainnya	Industri Kerajinan Dan Lainnya	Reparasi dan Pemasangan Mesin	Industri Lainnya
(1)	(14)	(15)	(16)	(17)
Pengaturan	–	–	–	–
Pinggap	–	–	–	–
Tanah Abang	–	–	–	–
Talang Leban	–	–	–	–
Saud	–	1	–	–
Bukit Sejahtera	–	–	–	–
Bukit Selabu	–	–	–	–
Tanjung Bali	–	–	–	–
Lubuk Buah	–	–	–	–
Bukit Pangkuasan	–	–	–	–
Talang Buluh	–	–	–	–
Sungai Napal	–	–	–	–
Pangkalan Bulian	–	–	–	–
Lubuk Bintialo	–	–	–	–
Sako Suban	–	–	–	–
Ulak Kembang	1	–	–	–
<b>Bataghari Leko</b>	<b>1</b>	<b>1</b>	<b>–</b>	<b>–</b>

Sumber: Badan Pusat Statistik, Pendataan Potensi Desa (Podes)







SATU DATA  
INDONESIA