



PEMERINTAH KABUPATEN
MUSI BANYUASIN

STATISTIK KECAMATAN BABAT TOMAN

2024



SATU DATA
INDONESIA



PEMERINTAH KABUPATEN
MUSI BANYUASIN

STATISTIK KECAMATAN BABAT TOMAN

2024



SATU DATA
INDONESIA



KATA PENGANTAR

Publikasi Statistik Kecamatan Babat Toman berfungsi untuk menyajikan data dan informasi bagi publik dan stakeholder dalam pembangunan Kabupaten Musi Banyuasin. Publikasi ini berisikan data Profil Daerah Kabupaten Musi Banyuasin secara garis besar yang menggambarkan tentang kondisi geografis, pemerintahan, kependudukan, infrastruktur dan lain-lainnya sebagai bahan perencanaan untuk pembangunan masa kini dan di masa yang akan datang.

Publikasi ini dapat terwujud berkat kerja sama dan bantuan dari berbagai pihak baik instansi pemerintah maupun swasta. Kepada semua pihak yang telah memberikan bantuan disampaikan penghargaan dan terima kasih yang sebesar – besarnya

Walaupun publikasi ini telah disiapkan sebaik-baiknya, namun disadari masih ada kekurangan dan kesalahan yang terjadi. Untuk perbaikan publikasi ini, tanggapan dan saran yang bersifat konstruktif dari para pemakai sangat diharapkan.

Sekayu, November 2024
Kepala Dinas Komunikasi dan Informatika
Kabupaten Musi Banyuasin

Herryandy Sinulingga, AP



DAFTAR ISI

Halaman

Kata Pengantar	iii
Daftar Isi.....	v
Daftar Tabel	vii
Daftar Gambar	xiii
1. Geografi	1
2. Pemerintahan	9
3. Penduduk	19
4. Sosial dan Kesejahteraan Rakyat	29
5. Pertanian	43
6. Pariwisata, Transportasi, dan Komunikasi.....	57
7. Perbankan, Koperasi, dan Perdagangan	69



DAFTAR TABEL

Tabel	Halaman
1. GEOGRAFI	
1.1	Luas Daerah dan Persentase terhadap Luas Kecamatan di Kecamatan Babat Toman, 2023 6
1.2	Tinggi Wilayah dan Jarak ke Ibukota Kecamatan Babat Toman Menurut Desa/Kelurahan di Kecamatan Babat Toman, 2023 7
1.3	Nama Kepala Desa/Lurah dan Alamat Kantor masing-masing Desa/Kelurahan di Kecamatan Babat Toman, 2023..... 8
2. PEMERINTAHAN	
2.1.1	Banyaknya Jenjang Satuan Lingkungan Setempat (SLS) dan Jumlah Satuan Lingkungan Setempat (SLS) Menurut Desa/Kelurahan di Kecamatan Babat Toman, 2023 14
2.2.1	Kelengkapan Aparat Pemerintah Desa di Kecamatan Babat Toman, 2023 15
2.2.2	Jumlah Aparat Pemerintah Desa di Kecamatan Babat Toman, 2023 16
2.2.3	Status dan Klasifikasi Desa/Kelurahan di Kecamatan Babat Toman, 2023 17
3. PENDUDUK	
3.1	Penduduk, Laju Pertumbuhan Penduduk, Distribusi Persentase Penduduk, Kepadatan Penduduk, Rasio Jenis Kelamin Penduduk Menurut Desa/Kelurahan di Kecamatan Babat Toman, 2023 25
3.2	Jumlah Penduduk Menurut Kelompok Umur dan Jenis Kelamin di Kecamatan Babat Toman, 2024 28
4. SOSIAL DAN KESEJAHTERAAN RAKYAT	
4.1 PENDIDIKAN	
4.1.1	Banyaknya Desa/Kelurahan yang Memiliki Fasilitas Sekolah Menurut Tingkat Pendidikan di Kecamatan Babat Toman, 2019–2021 35
4.1.2	Jumlah Sekolah Menurut Tingkat Pendidikan di Kecamatan Babat Toman, 2021/2023 dan 2023/2023..... 36



Tabel	Halaman	
4.1.3	Jumlah Guru Menurut Tingkat Pendidikan di Kecamatan Babat Toman, 2021/2023 dan 2023/2023.....	37
4.1.4	Jumlah Murid Menurut Tingkat Pendidikan di Kecamatan Babat Toman, 2021/2023 dan 2023/2023.....	38
4.1.5	Jumlah Akademi/Perguruan Tinggi Menurut Desa/Kelurahan di Kecamatan Babat Toman, 2021	39
4.1.6	Kemudahan untuk Mencapai Sarana Pendidikan Terdekat bagi Desa/Kelurahan yang Tidak Ada Sarana Pendidikan Menurut Desa/Kelurahan di Kecamatan Babat Toman, 2021	40
4.2	KESEHATAN	
4.2.1	Banyaknya Desa/Kelurahan yang Memiliki Sarana Kesehatan di Kecamatan Babat Toman, 2019–2021	42
 5. PERTANIAN		
5.1	Luas Panen Tanaman Sayuran dan Buah-buahan Semusim Menurut Jenis Tanaman di Kecamatan Babat Toman (ha), 2019–2023	48
5.2	Produksi Tanaman Sayuran dan Buah-buahan Semusim Menurut Jenis Tanaman di Kecamatan Babat Toman (kuintal), 2020–2023	50
5.3	Produksi Buah-Buahan dan Sayuran Tahunan Menurut Jenis Tanaman di Kecamatan Babat Toman (kuintal), 2020–2023	52
5.4	Luas Lahan Sawah (ha) Menurut Sistem Pengairan di Kecamatan Babat Toman, 2023	54
5.5	Luas Lahan Sawah (ha) Menurut Penggunaan Lahan di Kecamatan Babat Toman, 2023	55
 6. PARIWISATA, TRANSPORTASI, DAN KOMUNIKASI/		
6.1	PARIWISATA	
6.1.1	Jumlah Sarana Akomodasi Menurut Desa/Kelurahan dan Jenis Akomodasi di Kecamatan Babat Toman, 2023	62
6.2	TRANSPORTASI	
6.2.1	Prasarana dan Sarana Transportasi Antar Desa/Kelurahan Menurut Desa/Kelurahan di Kecamatan Babat Toman, 2023.....	63



6.2.2	Keberadaan Kantor Pos/ Pos Pembantu/ Rumah Pos dan Perusahaan/ Agen Jasa Ekspedisi Swasta Menurut Desa/Kelurahan di Kecamatan Babat Toman, 2023.....	65
6.3	KOMUNIKASI	
6.3.1	Jumlah Menara Telepon seluler dan Operator Layanan Komunikasi Telepon Seluler Menurut Desa/Kelurahan di Kecamatan Babat Toman, 2023	66
6.3.2	Kekuatan Sinyal Telepon Seluler dan Jenis Sinyal Internet Telepon Seluler Menurut Desa/Kelurahan di Kecamatan Babat Toman, 2023	67
7. PERBANKAN, KOPERASI, DAN PERDAGANGAN		
7.1	PERBANKAN	
7.1.1	Banyaknya Sarana Lembaga Keuangan Bank Menurut Desa/ Kelurahan dan Jenis Bank di Kecamatan Babat Toman, 2021.....	74
7.2	KOPERASI	
7.2.1	Banyaknya Koperasi Aktif Menurut Menurut Desa/Kelurahan dan Jenis Koperasi di Kecamatan Babat Toman, 2021	75
7.3	PERDAGANGAN	
7.3.1	Banyaknya Sarana Perdagangan Menurut Desa/Kelurahan dan Jenis Sarana Perdagangan di Kecamatan Babat Toman, 2021	77
7.3.2	Banyaknya Industri Menurut Desa/Kelurahan di Kecamatan Babat Toman, 2021	80



DAFTAR GAMBAR

Gambar	Halaman
1.1	Luas Daerah menurut Desa/Kelurahan (%), 2023 4
1.2	Jarak ke Ibukota Kecamatan Menurut Desa/Kelurahan di Kecamatan Babat Toman (km), 2023 5
2.1	Jumlah Satuan Lingkungan Setempat (SLS) Terkecil Menurut Desa/Kelurahan di Kecamatan Babat Toman, 2023..... 12
2.2	Jumlah Aparat Desa/Kelurahan Yang Ada di Kecamatan Babat Toman, 2023..... 13
3.2	Jumlah Penduduk Menurut Kelompok Umur dan Jenis Kelamin di Kecamatan Babat Toman, 2024..... 23
3.1	Jumlah Penduduk Dan Laju Pertumbuhan Penduduk Menurut Desa/Kelurahan, 2023 24
4.1	Banyaknya Desa/Kelurahan yang Memiliki Fasilitas Sekolah Menurut Tingkat Pendidikan di Kecamatan Babat Toman, 2019–2021 33
4.2	Banyaknya Desa/Kelurahan yang Memiliki Sarana Kesehatan di Kecamatan Babat Toman, 2019–2021 34
5.1	Luas Panen Tanaman Sayuran dan Buah-buahan Semusim Menurut Jenis Tanaman di Kecamatan Babat Toman (ha), 2023 46
5.2	Produksi Tanaman Sayuran dan Buah-buahan Semusim Menurut Jenis Tanaman di Kecamatan Babat Toman (kuintal), 2023..... 47
6.1	Jumlah Sarana Akomodasi Menurut Desa/Kelurahan dan Jenis Akomodasi di Kecamatan Babat Toman, 2023 60
6.2	Jumlah Menara Telepon seluler dan Operator Layanan Komunikasi Telepon Seluler Menurut Desa/Kelurahan di Kecamatan Babat Toman, 2023 61
7.1	Banyaknya Sarana Lembaga Keuangan Bank Menurut Desa/Kelurahan dan Jenis Bank di Kecamatan Babat Toman, 2021..... 72
7.2	Banyaknya Koperasi Aktif Menurut Menurut Desa/Kelurahan dan Jenis Koperasi di Kecamatan Babat Toman, 2021 73



BAB 1

GEOGRAFI DAN IKLIM



ULASAN

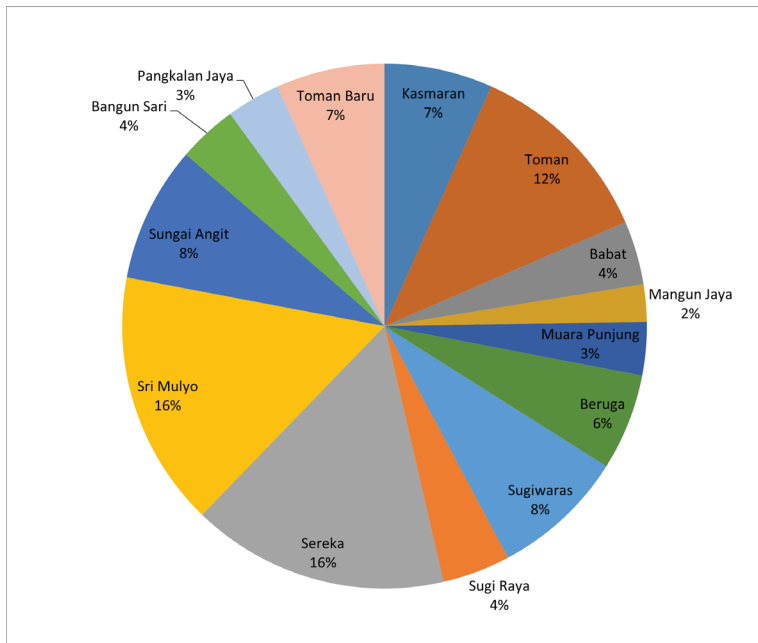
Secara geografis Kecamatan Babat Toman dengan ibu kota kecamatan adalah Kelurahan Babat mempunyai wilayah seluas 412.385 kilometer persegi. Di sebelah Utara Kecamatan Babat Toman berbatasan dengan Kecamatan Sanga Desa, di sebelah Selatan berbatasan dengan Kecamatan Plakat Tinggi, di sebelah Timur berbatasan dengan Kecamatan Lawang Wetan, dan di sebelah Barat Berbatasan dengan Kabupaten Musi Rawas, merupakan salah satu dari 14 kecamatan di wilayah Kabupaten Musi Banyuasin. Letak astronomisnya adalah 103.63877 Bujur Timur dan 02.73880 Lintang Selatan.

Keadaan topografi wilayah Kecamatan Babat Toman sebagian besar terdiri dari dataran rendah dengan ketinggian kurang dari 25 meter di atas permukaan laut yang sebagian besar merupakan pemukiman penduduk di tepian Sungai Musi. Untuk daerah yang jauh dari sungai merupakan dataran tinggi dengan kisaran ketinggian antara 15 meter sampai dengan 95 meter di atas permukaan laut. Iklim di Kecamatan Babat Toman secara umum tidak berbeda jauh dengan Kecamatan-kecamatan lain yang ada di Kabupaten Musi Banyuasin. Sebagai bagian dari daerah tropis yang hanya mengenal musim hujan dan kemarau, jarak tempuh setiap desa menuju ibu kota Kecamatan berkisar antara 3 sampai 16 km.



Gambar 1.1

Luas Daerah menurut Desa/Kelurahan (%), 2023



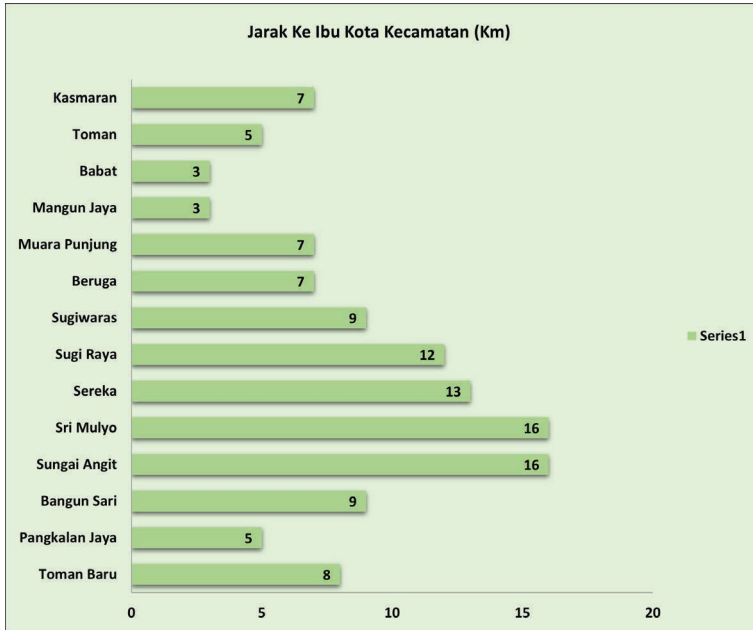
Catatan: Perhitungan luas wilayah berdasarkan fitur “calculate geometry” pada software ArcGIS. Data Shapefile yang digunakan bersumber dari Hasil Delineasi Batas Desa Tahun 2018 oleh Badan Informasi Geospasial

Sumber: Bagian Tata Pemerintahan Sekretariat Daerah Kabupaten Musi Banyuasin



Gambar 1.2

Jarak ke Ibukota Kecamatan Menurut Desa/Kelurahan di Kecamatan Babat Toman (km), 2023



Sumber: Kantor Kecamatan Babat Toman



Tabel 1.1 Luas Daerah dan Persentase terhadap Luas Kecamatan di Kecamatan Babat Toman, 2023

Desa/Kelurahan	Luas (km ²)	Persentase terhadap Luas Kecamatan (persen)
(1)	(2)	(3)
Kasmaran	27.488	6,67
Toman	48.839	11,84
Babat	16.228	3,94
Mangun Jaya	9.459	2,29
Muara punjung	13.539	3,28
Beruga	24.513	5,94
Sugiwaras	33.972	8,24
Sugi Raya	17.246	4,18
Sereka	65.359	15,85
Srimulyo	64.928	15,74
Sungai Angit	34.518	8,37
Bangun Sari	15.021	3,64
Pangkalan Jaya	13.708	3,32
Toman Baru	27.567	6,68
Babat Toman	412.385	100,00

Catatan: Perhitungan luas wilayah berdasarkan fitur "calculate geometry" pada software ArcGIS. Data Shapefile yang digunakan bersumber dari Hasil Delineasi Batas Desa Tahun 2018 oleh Badan Informasi Geospasial

Sumber: Bagian Tata Pemerintahan Sekretariat Daerah Kabupaten Musi Banyuasin



Tabel 1.2 **Tinggi Wilayah dan Jarak ke Ibukota Kecamatan Babat Toman Menurut Desa/Kelurahan di Kecamatan Babat Toman, 2023**

Desa/Kelurahan	Tinggi Wilayah (mdpl)	Jarak ke Ibukota Kecamatan
(1)	(2)	(3)
Kasmaran	15	7.00
Toman	29	5.00
Babat	20	3.00
Mangun Jaya	15	3.00
Muara Punjung	21	7.00
Beruga	29	7.00
Sugiwaras	46	9.00
Sugi Raya	16	12.00
Sereka	43	13.00
Srimulyo	72	16.00
Sungai Angit	52	16.00
Bangun Sari	42	9.00
Pangkalan Jaya	33	5.00
Toman Baru

Sumber: Kantor Kecamatan Babat Toman



Tabel 1.3**Nama Kepala Desa/Lurah dan Alamat Kantor masing-masing Desa/Kelurahan di Kecamatan Babat Toman, 2023**

Desa/Kelurahan	Nama Kepala Desa/Lurah	Alamat Kantor Desa/Kelurahan
(1)	(2)	(3)
Kasmaran	Fahrul Rozi	Jl. Lintas Provinsi Rt. 05 Dsn 3
Toman	Tarmizi	Jl. Sei Angit RT. 06 Dusun 1
Babat	Imam Pribadi Syaputra	Jl. Lintas Provinsi Rt. 01 Rw. 01
Mangun Jaya	Priyono Sugiarto	Jl. Lintas Prov Rt. 04 Rw. 05
Muara Punjung	Asnawi	Jl. Desa Rt. 06 Dusun 4
Beruga	Iskandar	Jl. Lintas Prov Rt. 05 Dusun 3
Sugiwaras	Zulman Henri	Jl. Lintas Prov Rt. 01 Dusun 1
Sugi Raya	Mursalim	Jl. Lintas Prov Rt. 05 Dusun 3
Sereka	Suryanto	Jl. Lintas Prov Rt. 08 Dusun 4
Srimulyo	Kasiban	Jl. Desa Rt. 04 Dusun 2
Sungai Angit	Zubaidah	Jl. Desa Rt. 06 Dusun 3
Bangun Sari	Umar hasan	Jl. Desa Rt. 04 Dusun 2
Pangkalan Jaya	Kurnia	Jl. Transmigrasi Rt. 06 Dusun 3
Toman Baru	Alex Sander	Jl. Lubuk Buah Dsn 2 Desa Persiapan

Sumber: Pendataan Desa Cantik 2023-2024



BAB 2

PEMERINTAHAN



ULASAN

Berdasarkan Peraturan Daerah suatu kecamatan dipimpin oleh seorang camat yang berkedudukan di bawah dan bertanggung jawab kepada Bupati melalui Kabupaten administrasi, sedangkan kelurahan/desa dipimpin oleh seorang lurah/kepala desa yang berkedudukan dibawah dan bertanggung jawab kepada Bupati melalui Camat.

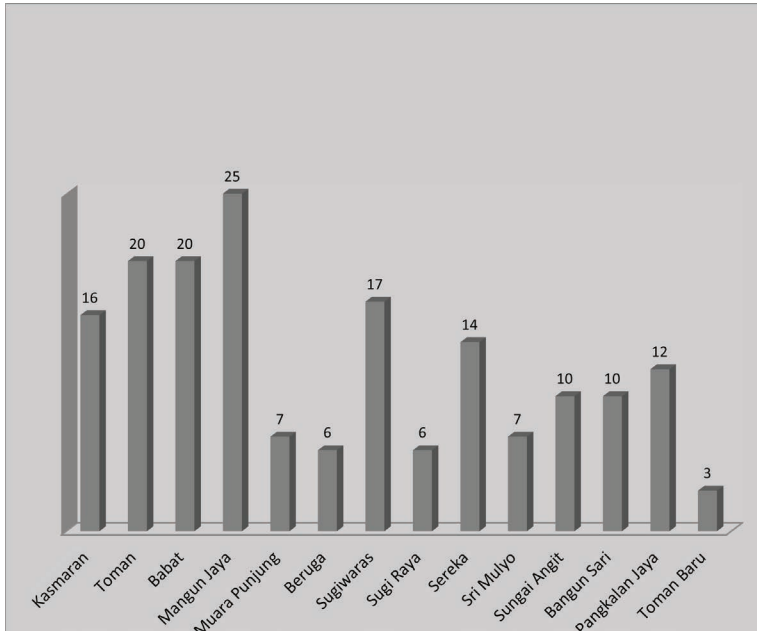
Secara administrasi, Kecamatan Babat Toman tahun 2023 terbagi menjadi dua kelurahan dan dua belas desa. Di wilayah Kecamatan Babat Toman sebagian besar adalah desa yang menganut desa pemilihan. Untuk memilih seorang kepala desa masyarakat langsung memberikan suaranya kepada calon pilihan masing-masing secara demokratis. Status kepala desa semuanya mempunyai jabatan non PNS, lain halnya untuk jabatan Lurah diisi oleh pegawai dengan status PNS. Untuk mempermudah koordinasi, setiap kelurahan/desa masing-masing terbagi menjadi beberapa rukun warga (RW) atau Dusun dan rukun warga/dusun terbagi lagi menjadi beberapa rukun tetangga (RT).

Kecamatan Babat Toman Terdiri dari 61 dusun, 13 rukun warga dan 173 rukun tetangga. Semua desa di Kecamatan Babat Toman telah terbentuk Badan Perwakilan Desa (BPD) yang bertugas sebagai wakil dari masyarakat desa



Gambar 2.1

Jumlah Satuan Lingkungan Setempat (SLS) Terkecil Menurut Desa/Kelurahan di Kecamatan Babat Toman, 2023

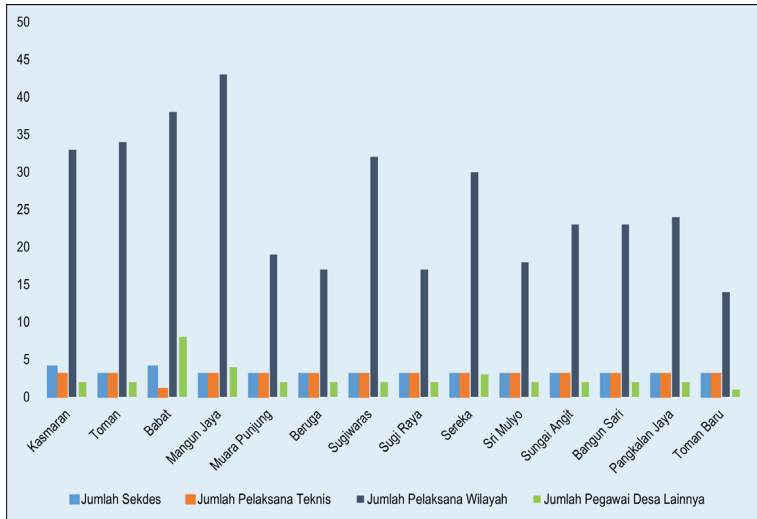


Sumber: BPS, Master File Desa 2023



Gambar 2.2

Jumlah Aparat Desa/Kelurahan Yang Ada di Kecamatan Babat Toman, 2023



Sumber: Kantor Kecamatan Babat Toman



Tabel 2.1.1 Banyaknya Jenjang Satuan Lingkungan Setempat (SLS) dan Jumlah Satuan Lingkungan Setempat (SLS) Menurut Desa/Kelurahan di Kecamatan Babat Toman, 2023

Desa/Kelurahan (1)	Banyaknya jenjang SLS di bawah desa/kelurahan (2)	Jumlah SLS terkecil (3)
Kasmaran	2	16
Toman	2	20
Babat	2	20
Mangun Jaya	2	25
Muara punjung	2	7
Beruga	2	6
Sugiwaras	2	17
Sugi Raya	2	6
Sereka	2	14
Srimulyo	2	7
Sungai Angit	2	10
Bangun Sari	2	10
Pangkalan Jaya	2	12
Toman Baru	2	3
Jumlah	28	173

Sumber: BPS, Master File Desa 2023



Tabel 2.2.1 Kelengkapan Aparat Pemerintah Desa di Kecamatan Babat Toman, 2023

Desa/Kelurahan	Kepala Desa/ Lurah	Sekretaris Desa	Ketua BPD
(1)	(2)	(3)	(4)
Kasmaran	Ada	Ada	Ada
Toman	Ada	Ada	Ada
Babat	Ada	Ada	Ada
Mangun Jaya	Ada	Ada	Ada
Muara punjung	Ada	Ada	Ada
Beruga	Ada	Ada	Ada
Sugiwaras	Ada	Ada	Ada
Sugi Raya	Ada	Ada	Ada
Sereka	Ada	Ada	Ada
Srimulyo	Ada	Ada	Ada
Sungai Angit	Ada	Ada	Ada
Bangun Sari	Ada	Ada	Ada
Pangkalan Jaya	Ada	Ada	Ada

Sumber: Pendataan Desa Cantik 2023-2024



Tabel 2.2.2 Jumlah Aparat Pemerintah Desa di Kecamatan Babat Toman, 2023

Desa/Kelurahan	Jumlah Sekdes/ kelurahan (Kaur keuangan, dll)	Pelaksana teknis (kasi kesejahteraan, dll)	Pelaksana wilayah (kadus, ketua RT, dll)	Pegawai desa/ kelurahan lainnya (hansip, dll)
(1)	(2)	(3)	(4)	(5)
Kasmaran	4	3	24	2
Toman	3	3	26	2
Babat	4	1	25	8
Mangun Jaya	3	3	33	4
Muara punjung	3	3	11	2
Beruga	3	3	9	2
Sugiwaras	3	3	24	2
Sugi Raya	3	3	9	2
Sereka	3	3	21	3
Srimulyo	3	3	10	2
Sungai Angit	3	3	15	2
Bangun Sari	3	3	15	2
Pangkalan Jaya	3	3	16	2
Toman Baru	3	3	7	1
Jumlah	44	40	238	36

Sumber: Pendataan Desa Cantik 2023-2024



Tabel 2.2.3 Status dan Klasifikasi Desa/Kelurahan di Kecamatan Babat Toman, 2023

Desa/Kelurahan	Status	Klasifikasi
(1)	(2)	(3)
Kasmaran	Desa	Definitif
Toman	Desa	Definitif
Babat	Kelurahan	Definitif
Mangun Jaya	Kelurahan	Definitif
Muara punjung	Desa	Definitif
Beruga	Desa	Definitif
Sugiwaras	Desa	Definitif
Sugi Raya	Desa	Definitif
Sereka	Desa	Definitif
Srimulyo	Desa	Definitif
Sungai Angit	Desa	Definitif
Bangun Sari	Desa	Definitif
Pangkalan Jaya	Desa	Definitif
Toman Baru	Desa	Definitif

Sumber/Source : BPS, Master File Desa 2023



BAB 3

PENDUDUK



ULASAN

Pembangunan yang dilaksanakan oleh pemerintah suatu daerah memiliki sasaran utama untuk meningkatkan kesejahteraan penduduk yang ada di dalam daerah tersebut. Untuk itu pemerintah daerah telah melaksanakan berbagai upaya dalam rangka mengantisipasi masalah kependudukan. Usaha untuk menekan laju pertumbuhan penduduk juga telah dilakukan oleh pemerintah melalui Program Keluarga Berencana yang telah dimulai sejak awal tahun 1970-an. Akan tetapi, semua usaha tersebut tidak akan memiliki arti jika tanpa dukungan dari seluruh lapisan penduduk yang mendiami daerah tersebut.

Pada tahun 2023, jumlah penduduk di Kecamatan Babat Toman berdasarkan data Dinas Kependudukan dan Pencatatan Sipil Kabupaten Musi Banyuasin berjumlah 41.253 jiwa. Dengan Berdasarkan jumlah penduduk dan luas wilayahnya dapatlah diketahui kepadatan penduduk di Kecamatan Babat Toman yaitu 4,18 jiwa setiap Km²(Informasi selengkapnya disajikan dalam tabel 3.1.1)

Jika diamati jumlah penduduk per desa di Kecamatan Babat Toman, maka terlihat bahwa Kelurahan Babat merupakan kelurahan yang memiliki jumlah penduduk terbesar, yaitu 6.217 jiwa. Sedangkan desa yang memiliki jumlah penduduk terkecil adalah Desa Sugi Raya dengan jumlah penduduk sebanyak 616 jiwa. Dilihat dari kepadatan penduduk per kilometer, Kelurahan Babat merupakan wilayah yang memiliki kepadatan penduduk terbesar yaitu 383,10 jiwa per Km², sedangkan Kelurahan Mangun Jaya merupakan Kelurahan yang memiliki kepadatan penduduk terkecil yaitu 0,66 jiwa per Km.

Persebaran dan Kepadatan Penduduk Penduduk sebagai obyek sekaligus subyek utama pembangunan merupakan pokok yang selalu menjadi perhatian pemerintah. Pertumbuhan penduduk yang terlampau tinggi akan menjadi beban bagi suatu daerah manakala penduduk di wilayah tersebut sudah padat, tetapi sebaliknya pertumbuhan penduduk yang tinggi justru diharapkan guna mempercepat proses pembangunan di daerah yang masih jarang penduduknya. Oleh karenanya penyebaran penduduk yang merata perlu mendapat perhatian guna memancing kegairahan pembangunan di Kecamatan Babat Toman.

Pada Tahun 2023, rasio jenis kelamin Kecamatan Babat Toman berada di atas 100 yaitu sebesar 103,61 Ini mengindikasikan bahwa jumlah penduduk laki-laki lebih banyak daripada jumlah penduduk perempuan.

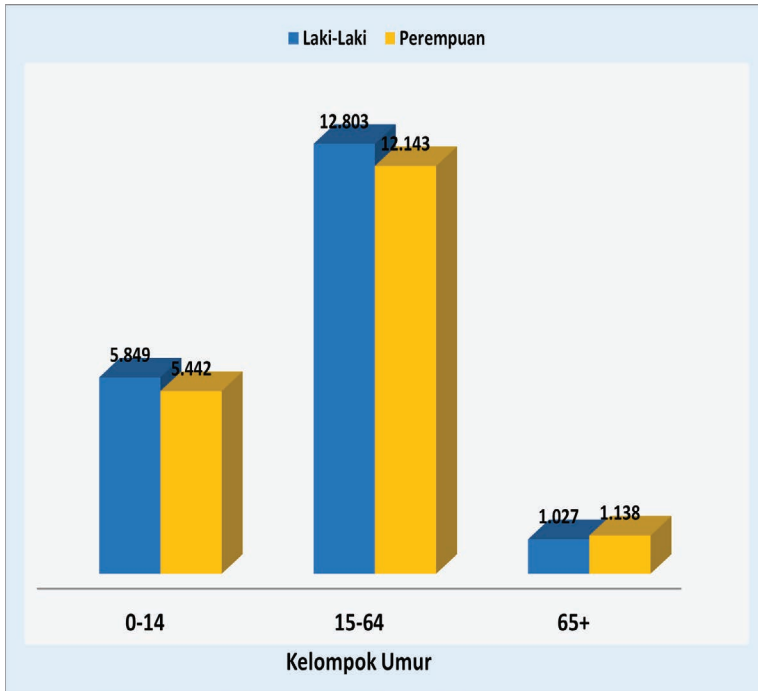
Komposisi penduduk menurut golongan umur di Kecamatan Babat Toman masih menunjukkan dominasi penduduk usia muda yang jumlahnya lebih besar. Penduduk usia (0-14) tahun dan penduduk yang berusia 65 tahun ke atas diasumsikan sebagai penduduk yang non produktif, sedangkan penduduk usia (15-64) tahun dianggap sebagai penduduk produktif yang diartikan mampu melakukan kegiatan yang bernilai secara ekonomis.



Tenaga Kerja adalah modal bagi geraknya roda pembangunan dan perekonomian suatu wilayah. Jumlah dan komposisi tenaga kerja akan terus mengalami perubahan seiring dengan berlangsungnya proses demografi dan proses pembangunan itu sendiri. Pada tahun 2024, di Kecamatan Babat Toman terdapat 24.946 penduduk usia kerja (usia produktif) dimana penduduk usia kerja adalah mereka yang berusia 15–64 tahun.



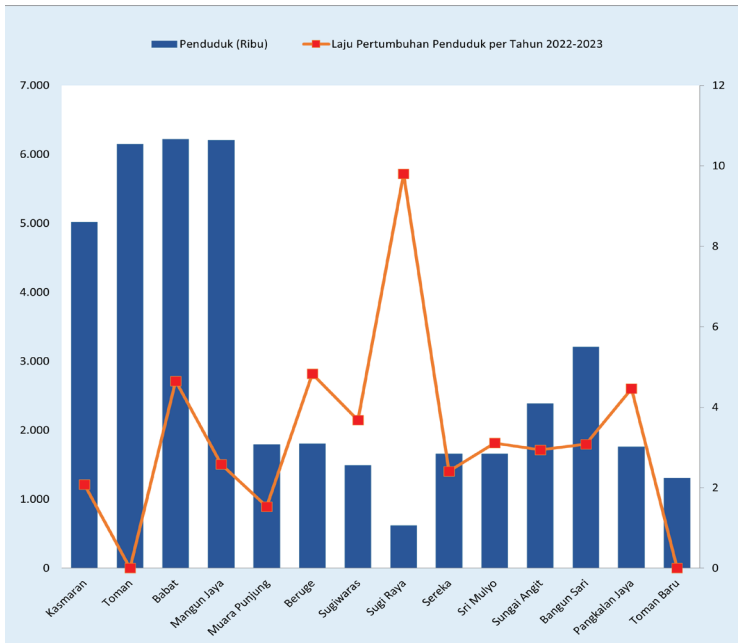
Gambar 3.2 Jumlah Penduduk Menurut Kelompok Umur dan Jenis Kelamin di Kecamatan Babat Toman, 2024



Sumber: BPS Kabupaten Musi Banyuasin, Hasil Proyeksi Penduduk 2020–2035



Gambar 3.1 Jumlah Penduduk Dan Laju Pertumbuhan Penduduk Menurut Desa/Kelurahan, 2023



Sumber: Dinas Kependudukan dan Pencatatan Sipil Kabupaten Musi Banyuasin



Tabel 3.1**Penduduk, Laju Pertumbuhan Penduduk, Distribusi Persentase Penduduk, Kepadatan Penduduk, Rasio Jenis Kelamin Penduduk Menurut Desa/Kelurahan di Kecamatan Babat Toman, 2023**

Desa/Kelurahan	Penduduk		
	Laki-Laki	Perempuan	Jumlah
(1)	(2)	(3)	(4)
Kasmaran	2.553	2.463	5.016
Toman	3.100	3.048	6.148
Babat	3.116	3.101	6.217
Mangun Jaya	3.120	3.082	6.202
Muara Punjung	912	879	1.791
Beruga	944	859	1.803
Sugiwaras	772	720	1.492
Sugi Raya	312	304	616
Sereka	861	796	1.657
Srimulyo	835	821	1.656
Sungai Angit	1.229	1.155	2.384
Bangun Sari	1.654	1.554	3.208
Pangkalan Jaya	900	857	1.757
Toman Baru	685	621	1.306
Babat Toman	20.993	20.260	41.253



Lanjutan Tabel 3.1

Desa/Kelurahan	Laju Pertumbuhan Penduduk per Tahun 2021-2023	Persentase Penduduk (%)
(1)	(2)	(3)
Kasmaran	2,08	12,16
Toman	NA	14,90
Babat	4,65	15,07
Mangun Jaya	2,58	15,03
Muara Punjung	1,53	4,34
Beruga	4,83	4,37
Sugiwaras	3,68	3,62
Sugi Raya	9,8	1,49
Sereka	2,41	4,02
Srimulyo	3,11	4,01
Sungai Angit	2,94	5,78
Bangun Sari	3,08	7,78
Pangkalan Jaya	4,46	4,26
Toman Baru	NA	3,17
Babat Toman	5,51	100,00



Lanjutan Tabel 3.1

Desa/Kelurahan	Kepadatan Penduduk per km ²	Rasio Jenis Kelamin
(1)	(2)	(3)
Kasmaran	182,48	103,65
Toman	125,88	101,71
Babat	383,10	100,48
Mangun Jaya	0,66	101,23
Muara Punjung	132,28	103,75
Beruga	73,55	109,90
Sugiwaras	43,92	107,22
Sugi Raya	35,72	102,63
Sereka	25,35	108,17
Srimulyo	25,51	101,71
Sungai Angit	69,07	106,41
Bangun Sari	213,57	106,44
Pangkalan Jaya	128,17	105,02
Toman Baru	47,38	110,31
Jumlah	4,18	103,61

Sumber: Dinas Kependudukan dan Pencatatan Sipil Kabupaten Musi Banyuasin



Tabel 3.2 Jumlah Penduduk Menurut Kelompok Umur dan Jenis Kelamin di Kecamatan Babat Toman, 2024

Kelompok Umur <i>Age Group</i>	Jenis Kelamin <i>Sex</i>		
	Laki-Laki <i>Male</i>	Perempuan <i>Female</i>	Jumlah ¹ <i>Total¹</i>
(1)	(2)	(3)	(4)
0–14	5.849	5.442	11.291
15–64	12.803	12.143	24.946
65+	1.027	1.138	2.165
Babat Toman	19.679	18.723	38.402

Sumber: BPS Kabupaten Musi Banyuasin, Hasil Proyeksi Penduduk 2020–2035



BAB 4

SOSIAL DAN KESEJAHTERAAN RAKYAT



ULASAN

Keadaan sosial suatu wilayah dapat digunakan sebagai indikator atau proxy (pendekatan) dalam mengamati dan menganalisa kualitas hidup penduduknya. Semakin maju dan berkualitas kehidupan penduduk suatu wilayah maka sarana sosial (seperti: sekolah, sarana kesehatan, akses informasi, dan lain-lain) akan semakin baik pula. Untuk mengetahui keadaan umum sosial penduduk Kecamatan Babat Toman pada tahun 2023 dapat dilihat dari beberapa indikator dalam bab ini.

Salah satu keberhasilan pembangunan di suatu daerah adalah apabila didukung oleh sumber daya yang berkualitas. Melalui jalur pendidikan, pemerintah berupaya dan berkehendak untuk meningkatkan kualitas sumber daya manusia penduduk, dengan tingkat pendidikan penduduk yang makin membaik maka dapat diharapkan kualitas kehidupan masyarakat juga akan membaik. Program Wajib belajar 6 tahun yang dilanjutkan dengan wajib belajar 9 tahun adalah bentuk upaya pemerintah dalam rangka merealisasikan tujuan di atas, sehingga dapat tercipta sumber daya manusia tangguh yang siap untuk bersaing pada era globalisasi.

Upaya yang telah dilakukan oleh pemerintah tentu saja membutuhkan dukungan dari semua pihak, terutama dukungan dari masyarakat itu sendiri. Untuk itu, pemerintah harus mampu memfasilitasi berbagai sarana dan prasarana penunjang pendidikan secara memadai dengan memperhatikan pemerataan distribusinya ke semua wilayah. Sarana dan prasarana dimaksud baik sarana fisik seperti bangunan sekolah namun juga sarana non fisik seperti tenaga pengajar yang dari waktu ke waktu kualitasnya semakin membaik.

Di Kecamatan Babat Toman jumlah gedung sekolah cukup tersedia dari SD sampai tingkat SLTA. Sampai dengan tahun 2023 jumlah sekolah seluruh tingkatan di Kecamatan Babat Toman ada 69 buah sekolah. Untuk TK ada 17 buah sekolah yang menyebar dimasing-masing Kelurahan dan Desa. Untuk SD ada 35 buah sekolah 28 negeri dan 7 swasta, Total murid SD sebanyak 5.951 siswa dan keseluruhan tenaga pengajar (guru) SD sebanyak 363 orang. Untuk tingkat SMP ada 9 buah sekolah ada 5 sekolah negeri dan 4 sekolah swasta, dengan jumlah siswa sebanyak 2.263 siswa dan jumlah pengajar (guru) sebanyak 134 orang. Sedangkan tingkat SLTA ada 3 buah sekolah 2 negeri dan 1 buah sekolah swasta, jumlah siswa SMA 1.320 siswa dan keseluruhan tenaga pengajar (guru) sebanyak 80 orang. SMK ada 2 sekolah, 1 negeri dan 1 swasta, dengan jumlah siswa sebanyak 321 siswa, dengan tenaga pengajar (guru) sebanyak 33 orang, untuk MTS dan MA ada 1 sekolah swasta, dengan masing-masing total 84 siswa MTS dan 48 siswa MA sedangkan tenaga pengajar (guru) MTS 39 orang dan MA 21 Orang.



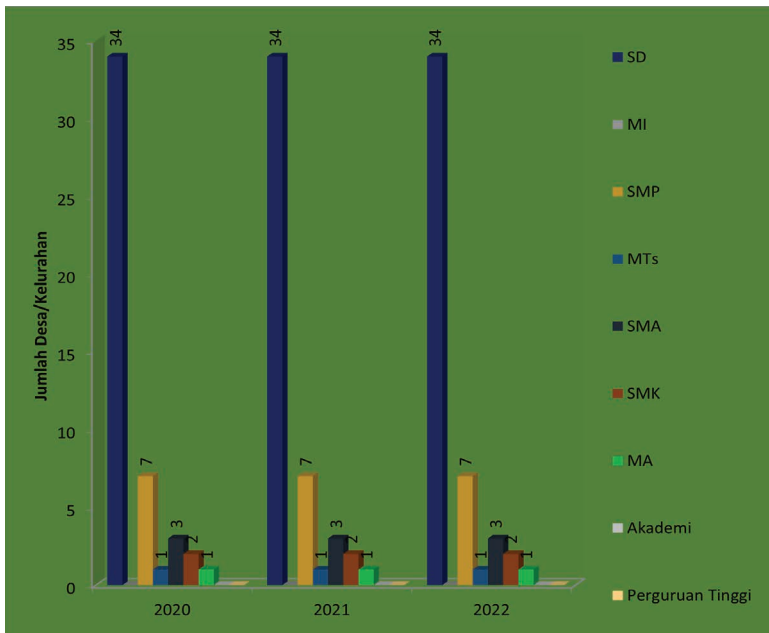
Salah satu hak dasar warga Negara adalah tercapainya hidup sehat. Oleh karenanya pembangunan bidang kesehatan, menjadi sangat urgent karena menyangkut seluruh aspek kehidupan manusia. Jika pembangunan kesehatan di suatu daerah berhasil dengan baik maka taraf kesejahteraan penduduk di daerah tersebut. Secara langsung dapat pula meningkat. Selain itu, pembangunan kesehatan juga memuat mutu dan upaya kesehatan yang sangat dipengaruhi oleh ketersediaan fasilitas kesehatan dengan menciptakan akses pelayanan kesehatan dasar yang didukung oleh sumber daya kesehatan yang memadai seperti rumah sakit, puskesmas, tenaga kesehatan (dokter, bidan, perawat, dll) dan ketersediaan obat. Secara umum, pelayanan kesehatan masyarakat diarahkan kepada pelayanan kesehatan penduduk, pelayanan kesehatan terhadap tenaga produktif dan usaha preventif kesehatan. Upaya yang dilakukan pemerintah dalam pelayanan kesehatan meliputi pelayanan kesehatan kepada seluruh lapisan masyarakat dan diupayakan agar dapat menjangkau seluruh lapisan masyarakat, utamanya masyarakat dengan golongan ekonomi lemah sehingga diharapkan mereka dapat pula menikmati pelayanan kesehatan yang jauh lebih baik.

Sampai dengan tahun 2023, fasilitas kesehatan yang tersedia di beberapa desa di Kecamatan Babat Toman adalah Poskesdes, Puskesmas Rawat Inap dan Puskesmas Tanpa Rawat Inap. Banyaknya desa yang memiliki fasilitas kesehatan berupa Poskesdes sebanyak 13 desa. Sedangkan banyaknya desa yang memiliki fasilitas kesehatan berupa Puskesmas rawat inap adalah di 1 Kelurahan dan banyaknya desa yang memiliki Puskesmas Tanpa Rawat Inap adalah 4 desa/kelurahan.



Gambar 4.1

Banyaknya Desa/Kelurahan yang Memiliki Fasilitas Sekolah Menurut Tingkat Pendidikan di Kecamatan Babat Toman, 2019–2021

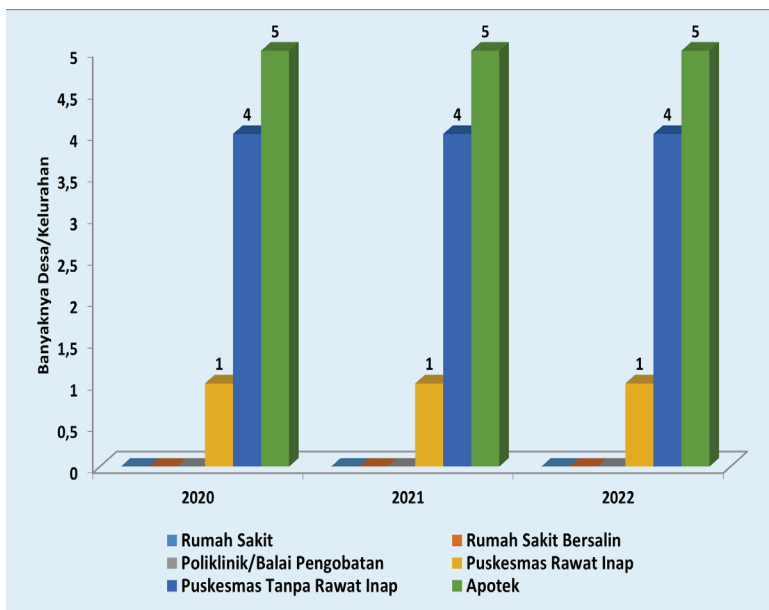


Sumber: Pendataan Desa Cantik 2023-2024



Gambar 4.2

Banyaknya Desa/Kelurahan yang Memiliki Sarana Kesehatan di Kecamatan Babat Toman, 2019–2021



Sumber: Pendataan Desa Cantik 2023-2024



4.1 PENDIDIKAN

Tabel 4.1.1 Banyaknya Desa/Kelurahan yang Memiliki Fasilitas Sekolah Menurut Tingkat Pendidikan di Kecamatan Babat Toman, 2019–2021

Tingkat Pendidikan	2019	2020	2021
(1)	(2)	(3)	(4)
Sekolah Dasar (SD)	14	14	14
Madrasah Ibtidaiyah (MI)	–	–	–
Sekolah Menengah Pertama (SMP)	6	6	6
Madrasah Tsanawiyah (MTs)	1	1	1
Sekolah Menengah Atas (SMA)	2	2	2
Sekolah Menengah Kejuruan (SMK)	2	2	2
Madrasah Aliyah (MA)	1	1	1
Akademi/ Perguruan Tinggi	–	–	–

Sumber: BPS, Pendataan Potensi Desa (Podes) 2019–2021



Tabel 4.1.2 Jumlah Sekolah Menurut Tingkat Pendidikan di Kecamatan Babat Toman, 2021/2023 dan 2023/2023

Tingkat Pendidikan	Negeri	Swasta	Jumlah
(1)	(2)	(3)	(4)
Taman Kanak-Kanak (TK) ¹	–	17	17
Raudatul Athfal (RA) ²	– ³	–	–
Sekolah Dasar (SD) ⁴	28	7	35
Madrasah Ibtidaiyah (MI) ²	–	–	–
Sekolah Menengah Pertama (SMP) ⁴	5	4	9
Madrasah Tsanawiyah (MTs) ²	–	2	2
Sekolah Menengah Atas (SMA) ⁴	2	1	3
Sekolah Menengah Kejuruan (SMK) ⁴	1	1	2
Madrasah Aliyah (MA) ²	–	1	1

Catatan

³ Seluruh Raudatul Athfal (RA) berstatus swasta

Sumber:

¹ Kementerian Pendidikan, Kebudayaan, Riset, dan Teknologi; <https://dapo.kemdikbud.go.id/sp/>; data semester genap per tanggal 3 September 2024

² Kementerian Agama, EMIS, data semester genap laporan sampai dengan 30 Juni 2024

⁴ Kementerian Pendidikan, Kebudayaan, Riset, dan Teknologi; Sistem Data Pokok Pendidikan; data semester ganjil laporan sampai dengan 30 November 2023



Tabel 4.1.3 Jumlah Guru Menurut Tingkat Pendidikan di Kecamatan Babat Toman, 2021/2023 dan 2023/2023

Tingkat Pendidikan	Negeri	Swasta	Jumlah
(1)	(2)	(3)	(4)
Taman Kanak-Kanak (TK) ¹	3	60	63
Raudatul Athfal (RA) ²	— ³	—	—
Sekolah Dasar (SD) ⁴	313	50	363
Madrasah Ibtidaiyah (MI) ²	—	—	—
Sekolah Menengah Pertama (SMP) ⁴	107	27	134
Madrasah Tsanawiyah (MTs) ²	—	39	39
Sekolah Menengah Atas (SMA) ⁴	69	11	80
Sekolah Menengah Kejuruan (SMK) ⁴	29	4	33
Madrasah Aliyah (MA) ²	—	21	21

Catatan: ³ Seluruh Raudatul Athfal (RA) berstatus swasta

Sumber: ¹ Kementerian Pendidikan, Kebudayaan, Riset, dan Teknologi; <https://dapo.kemdikbud.go.id/sp>; data semester genap per tanggal 3 September 2024

² Kementerian Agama, EMIS, data semester genap laporan sampai dengan 30 Juni 2024

⁴ Kementerian Pendidikan, Kebudayaan, Riset, dan Teknologi; Sistem Data Pokok Pendidikan; data semester ganjil laporan sampai dengan 30 November 2023



Tabel 4.1.4 Jumlah Murid Menurut Tingkat Pendidikan di Kecamatan Babat Toman, 2021/2023 dan 2023/2023

Tingkat Pendidikan	Negeri	Swasta	Jumlah
(1)	(2)	(3)	(4)
Taman Kanak-Kanak (TK) ¹	–	674	674
Raudatul Athfal (RA) ²	– ³	–	–
Sekolah Dasar (SD) ⁴	5.139	812	5.951
Madrasah Ibtidaiyah (MI) ²	–	–	–
Sekolah Menengah Pertama (SMP) ⁴	1.813	450	2.263
Madrasah Tsanawiyah (MTs) ²	–	84	84
Sekolah Menengah Atas (SMA) ⁴	1.185	135	1.320
Sekolah Menengah Kejuruan (SMK) ⁴	282	39	321
Madrasah Aliyah (MA) ²	–	48	48

Catatan

³ Seluruh Raudatul Athfal (RA) berstatus swasta

Sumber:

¹ Kementerian Pendidikan, Kebudayaan, Riset, dan Teknologi; <https://dapo.kemdikbud.go.id/sp>; data semester genap per tanggal 3 September 2024

² Kementerian Agama, EMIS, data semester genap laporan sampai dengan 30 Juni 2024

⁴ Kementerian Pendidikan, Kebudayaan, Riset, dan Teknologi; Sistem Data Pokok Pendidikan; data semester ganjil laporan sampai dengan 30 November 2023



**Tabel 4.1.5 Jumlah Akademi/Perguruan Tinggi Menurut Desa/
Kelurahan di Kecamatan Babat Toman, 2021**

Desa/Kelurahan	Negeri	Swasta	Jumlah
(1)	(2)	(3)	(4)
Kasmaran	–	–	–
Toman	–	–	–
Babat	–	–	–
Mangun Jaya	–	–	–
Muara Punjung	–	–	–
Beruga	–	–	–
Sugiwaras	–	–	–
Sugi Raya	–	–	–
Sereka	–	–	–
Srimulyo	–	–	–
Sungai Angit	–	–	–
Bangun Sari	–	–	–
Pangkalan Jaya	–	–	–
Toman Baru	–	–	–

Sumber: BPS, Pendataan Potensi Desa (Podes) 2019–2021



Tabel 4.1.6 Kemudahan untuk Mencapai Sarana Pendidikan Terdekat bagi Desa/Kelurahan yang Tidak Ada Sarana Pendidikan Menurut Desa/Kelurahan di Kecamatan Babat Toman, 2021

Desa/Kelurahan	SD	MI	SMP	MTs
(1)	(2)	(3)	(4)	(5)
Kasmaran	–	Mudah	–	–
Toman	–	Mudah	–	Mudah
Babat	–	Mudah	–	Mudah
Mangun Jaya	–	Mudah	–	Mudah
Muara Punjung	–	Mudah	Sangat Mudah	Mudah
Beruga	–	Mudah	–	Mudah
Sugiwaras	–	Sangat Sulit	Sangat Mudah	Mudah
Sugi Raya	–	Mudah	Mudah	Mudah
Sereka	–	Mudah	Mudah	Mudah
Srimulyo	–	Mudah	Sangat Mudah	Mudah
Sungai Angit	–	Mudah	–	Mudah
Bangun Sari	–	Mudah	Sangat Mudah	Mudah
Pangkalan Jaya	–	Mudah	Sangat Mudah	Mudah
Toman Baru	–	Mudah	Mudah	Mudah



Lanjutan Tabel 4.1.6

Desa/Kelurahan	SMA	MA	SMK	Akademi/Perguruan Tinggi
(1)	(6)	(7)	(8)	(9)
Kasmaran	Mudah	–	–	Mudah
Toman	Sangat Mudah	Mudah	Mudah	Mudah
Babat	–	Mudah	Mudah	Mudah
Mangun Jaya	–	Mudah	–	Mudah
Muara Punjung	Mudah	Mudah	Sangat Mudah	Sulit
Beruga	Mudah	Mudah	Sangat Mudah	Sulit
Sugiwaras	Mudah	Mudah	Mudah	Sulit
Sugi Raya	Mudah	Mudah	Mudah	Sulit
Sereka	Mudah	Mudah	Mudah	Sulit
Srimulyo	Mudah	Mudah	Mudah	Sulit
Sungai Angit	Mudah	Mudah	Mudah	Mudah
Bangun Sari	Mudah	Mudah	Mudah	Mudah
Pangkalan Jaya	Sangat Mudah	Mudah	Mudah	Mudah
Toman Baru	Mudah	Mudah	Mudah	Mudah

Sumber: BPS, Pendataan Potensi Desa (Podes) 2019–2021



4.2 KESEHATAN

Tabel 4.2.1 Banyaknya Desa/Kelurahan yang Memiliki Sarana Kesehatan di Kecamatan Babat Toman, 2019–2021

Sarana Kesehatan	2019	2020	2021
(1)	(2)	(3)	(4)
Rumah Sakit	–	–	–
Rumah Sakit Bersalin	–	–	–
Poliklinik/Balai Pengobatan	–	–	–
Puskesmas Rawat Inap	1	1	1
Puskesmas Tanpa Rawat Inap	4	4	4
Apotek	5	5	5
Babat Toman	10	10	10

Sumber: BPS, Pendataan Potensi Desa (Podes) 2019–2021



BAB 5

PERTANIAN



ULASAN

Pembangunan di bidang perekonomian yang dilakukan pemerintah diarahkan pada sektor industri dengan didukung oleh sektor pertanian dan perkebunan yang tangguh. Perkembangan di sektor pertanian dan perkebunan menjadi lebih penting lagi disebabkan jumlah penduduk yang berusaha di bidang pertanian dan perkebunan masih sangat besar.

Dalam tabel 5.8 dan tabel 5.9 mengenai luas wilayah menurut penggunaan lahan menunjukkan bahwa luas lahan sawah di Kecamatan Babat Toman 349 Ha, luas lahan tegal/kebun 2,299 Ha, luas ladang/huma 155 Ha dan yang sementara tidak diusahaka sebesar 2,441 Ha.



Gambar 5.1

Luas Panen Tanaman Sayuran dan Buah-buahan Semusim Menurut Jenis Tanaman di Kecamatan Babat Toman (ha), 2023

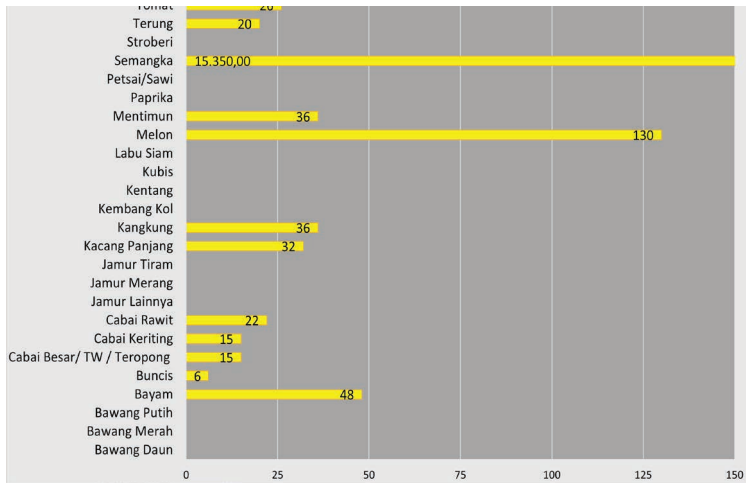


Sumber: BPS Kabupaten Musi Banyuasin, Statistik Pertanian Hortikultura SPH-SBS



Gambar 5.2

Produksi Tanaman Sayuran dan Buah-buahan Semusim Menurut Jenis Tanaman di Kecamatan Babat Toman (kuintal), 2023



Sumber: BPS Kabupaten Musi Banyuasin, Statistik Pertanian Hortikultura SPH-SBS



Tabel 5.1**Luas Panen Tanaman Sayuran dan Buah-buahan Semusim Menurut Jenis Tanaman di Kecamatan Babat Toman (ha), 2019–2023**

Jenis Tanaman	2020	2021	2022	2023
(1)	(2)	(3)	(4)	(5)
Sayuran:				
Bawang Merah	–	–	–	–
Cabai Besar/ TW / Teropong	4	–	4	4
Cabai Keriting	–	–	4	5
Cabai Rawit	4	2	6	6
Kentang	–	–	–	–
Kubis	–	–	–	–
Tomat	5	–	4	4
Bawang Putih	–	–	–	–
Bawang Daun	–	–	–	–
Bayam	7	1	10	8
Buncis	–	–	–	–
Jamur Lainnya	–	–	–	–
Jamur Merang	–	–	–	–
Jamur Tiram	–	–	–	–
Kacang Panjang	6	–	6	5
Kangkung	5	–	10	6
Kembang Kol	–	–	–	–
Labu Siam	–	–	–	–
Mentimun	6	–	5	6



Lanjutan Tabel 5.1

Jenis Tanaman	2020	2021	2022	2023
(1)	(2)	(3)	(4)	(5)
Paprika	–	–	–	–
Petsai/Sawi	–	–	–	–
Terung	5	1	6	3
Wortel	–	–	–	–
Buah-buahan:				
Melon	–	–	–	3
Semangka	4	–	44	82
Stroberi	–	–	–	–

Sumber: BPS, Statistik Pertanian Hortikultura SPH-SBS



Tabel 5.2 Produksi Tanaman Sayuran dan Buah-buahan Semusim Menurut Jenis Tanaman di Kecamatan Babat Toman (kuintal), 2020–2023

Jenis Tanaman	2020	2021	2022	2023
(1)	(2)	(3)	(4)	(5)
Sayuran:				
Bawang Merah	–	–	–	–
Cabai Besar/ TW / Teropong	22	20	42	15
Cabai Keriting	–	–	–	–
Cabai Rawit	20	24	44	22
Kentang	–	–	–	–
Kubis	–	–	–	–
Tomat	19	33	52	26
Bawang Putih	–	–	–	–
Bawang Daun	–	–	–	–
Bayam	35	55	90	48
Buncis	–	–	–	–
Jamur Lainnya	–	–	–	–
Jamur Merang	–	–	–	–
Jamur Tiram	–	–	–	–
Kacang Panjang	25	–	25	32
Kangkung	28	41	69	36
Kembang Kol	–	–	–	–
Labu Siam	–	–	–	–
Mentimun	34	–	34	36



Lanjutan Tabel 5.2

Jenis Tanaman	2020	2021	2022	2023
(1)	(2)	(3)	(4)	(5)
Paprika	–	–	–	–
Petsai/Sawi	–	–	–	–
Terung	28	51	79	20
Wortel	–	–	–	–
Buah–buahan:				
Melon	–	49	49	130
Semangka	147	–	147	15.350
Stroberi	–	–	–	–

Sumber: BPS, Statistik Pertanian Hortikultura SPH-SBS



Tabel 5.3 Produksi Buah-Buahan dan Sayuran Tahunan Menurut Jenis Tanaman di Kecamatan Babat Toman (kuintal), 2020–2023

Jenis Tanaman	2020	2021	2022	2023
(1)	(2)	(3)	(4)	(5)
Buah–Buahan:				
Mangga	850	1.826	672	780
Durian	900	17.000	5.440	2.250
Jeruk Siam/Keprok	120	68	50	168
Pisang	1.470	2.050	1.590	1.226
Pepaya	260	180	116	165
Salak	–	1	1	4
Alpukat	6	17	3	6
Anggur	–	–	–	–
Apel	–	–	–	–
Belimbing	12	2	2	13
Buah Naga	0	2	12	9
Duku/Langsat/Kokosan	6.240	11.670	2.800	308
Jambu Air	4	310	230	274
Jambu Biji	84	183	137	127
Jeruk Lemon	–	–	–	–
Jeruk Pamelon	–	–	–	–
Lengkeng	–	1	2	5
Manggis	–	100	18	20
Nangka/Cempedak	760	630	478	560
Nenas	325	151	761	385



Lanjutan Tabel 5.3

Jenis Tanaman	2020	2021	2022	2023
(1)	(2)	(3)	(4)	(5)
Rambutan	–	440	175	750
Sawo	290	315	350	377
Sirsak	8	23	5	18
Sukun	73	158	64	56
Sayuran:				
Jengkol	6	100	–	8
Melinjo	–	1.826	–	–
Petai	40	180	40	12

Sumber: BPS, Statistik Pertanian Hortikultura SPH-BST



Tabel 5.4 Luas Lahan Sawah (ha) Menurut Sistem Pengairan di Kecamatan Babat Toman, 2023

Sistem Perairan		Luas Lahan
(1)		(2)
Sawah Irigasi		–
Sawah Non Irigasi		349
	Sawah Tadah Hujan	–
	Sawah Pasang Surut	–
	Sawah Rawa Lebak	349

Sumber: BPS, SP-Lahan



Tabel 5.5 Luas Lahan Sawah (ha) Menurut Penggunaan Lahan di Kecamatan Babat Toman, 2023

Penggunaan Lahan	Luas Lahan
(1)	(2)
Sawah Irigasi	–
Sawah Non Irigasi	349
Tegal/ Kebun	2.299
Ladang/Huma	155
Sementara Tidak Diusahakan	2.441

Sumber: BPS, SP-Lahan



BAB 6

PARIWISATA, TRANSPORTASI, DAN KOMUNIKASI



ULASAN

Jalan merupakan suatu sarana/prasarana yang sangat vital bagi perkembangan ekonomi dan transportasi suatu daerah, semakin baik dan banyak jalan maka semakin lancar dan berkembang perekonomian di daerah tersebut. Sebagian besar kondisi jalan menuju desa se-Kecamatan Babat Toman cukup baik, hal ini dapat dilihat dari 14 desa/kelurahan jalan menuju desa sudah diaspal, tidak ada lagi jalan tanah.

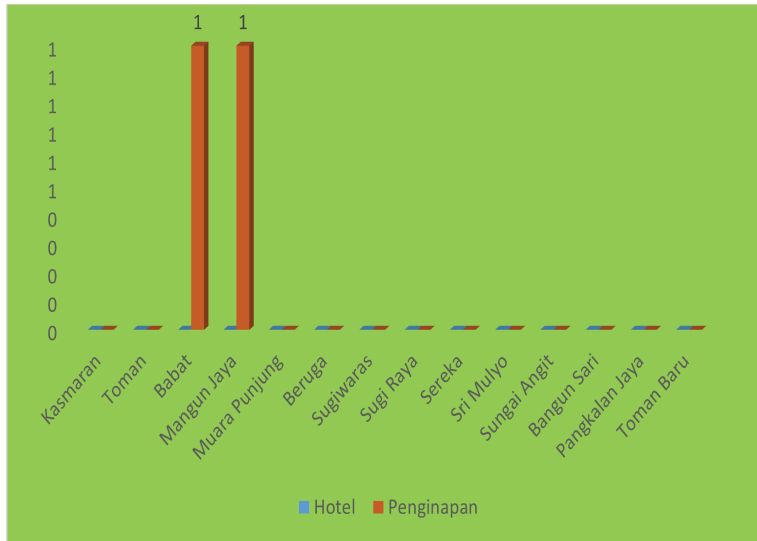
Selain jalan, sarana/prasarana pos dan telekomunikasi juga sangat membantu cepat lambatnya pergerakan perekonomian suatu daerah, Di Kecamatan Babat Toman jumlah sarana dan prasarana pos dan telekomunikasi masih sangat kurang hal ini dapat dilihat pada tabel 6.2.2 yang menunjukkan hanya terdapat 1 buah yaitu kantor pos di Kelurahan Babat.

Namun keberadaan signal telepon genggam sangat membantu komunikasi di Kecamatan Babat Toman, hal ini dikarenakan seluruh desa sudah terjangkau sinyal telepon genggam walaupun ada di beberapa desa sinyalnya masih lemah. Namun hal ini menjadi indikator bahwa sebagian besar masyarakat di Kecamatan Babat Toman telah menikmati fasilitas komunikasi.



Gambar 6.1

Jumlah Sarana Akomodasi Menurut Desa/Kelurahan dan Jenis Akomodasi di Kecamatan Babat Toman, 2023

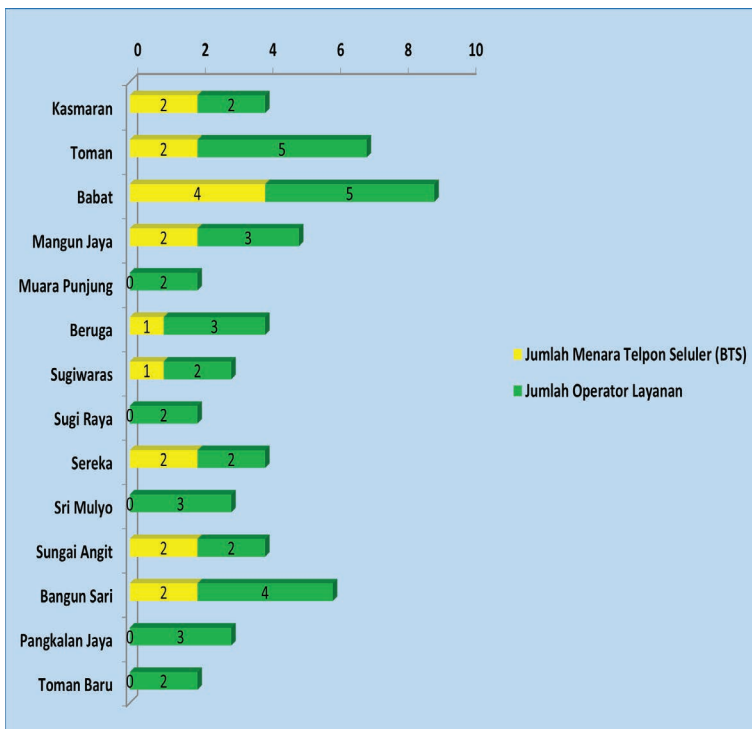


Sumber: Pendataan Desa Cantik 2023-2024



Gambar 6.2

Jumlah Menara Telepon seluler dan Operator Layanan Komunikasi Telepon Seluler Menurut Desa/Kelurahan di Kecamatan Babat Toman, 2023



Sumber: Pendataan Desa Cantik 2023-2024



6.1 PARIWISATA

Tabel 6.1.1 Jumlah Sarana Akomodasi Menurut Desa/Kelurahan dan Jenis Akomodasi di Kecamatan Babat Toman, 2023

Desa/Kelurahan	Hotel	Penginapan
(1)	(2)	(3)
Kasmaran	-	-
Toman	-	-
Babat	-	1
Mangun Jaya	-	1
Muara Punjung	-	-
Beruga	-	-
Sugiwaras	-	-
Sugi Raya	-	-
Sereka	-	-
Srimulyo	-	-
Sungai Angit	-	-
Bangun Sari	-	-
Pangkalan Jaya	-	-
Toman Baru	-	-
Babat Toman	-	2

Sumber: Pendataan Desa Cantik 2023-2024



6.2 TRANSPORTASI

Tabel 6.2.1 Prasarana dan Sarana Transportasi Antar Desa/Kelurahan Menurut Desa/Kelurahan di Kecamatan Babat Toman, 2023

Desa/Kelurahan	Jenis Prasarana Transportasi	Keberadaan Angkutan Umum
(1)	(2)	(3)
Kasmaran	Darat	Ada, dengan trayek tetap
Toman	Darat	Ada, dengan trayek tetap
Babat	Darat	Ada, dengan trayek tetap
Mangun Jaya	Darat	Ada, dengan trayek tetap
Muara Punjung	Darat	Ada, tanpa trayek tetap
Beruga	Darat	Ada, dengan trayek tetap
Sugiwaras	Darat	Ada, tanpa trayek tetap
Sugi Raya	Darat	Ada, tanpa trayek tetap
Sereka	Darat	Ada, dengan trayek tetap
Srimulyo	Darat	Tidak ada angkutan umum
Sungai Angit	Darat	Tidak ada angkutan umum
Bangun Sari	Darat	Tidak ada angkutan umum
Pangkalan Jaya	Darat	Tidak ada angkutan umum
Toman Baru	Darat	Tidak ada angkutan umum



Lanjutan Tabel 6.2.1

Desa/Kelurahan	Jenis Permukaan Jalan Darat Terluas	Dapat Dilalui Kendaraan Bermotor Roda 4 atau Lebih
(1)	(2)	(3)
Kasmaran	Aspal/beton	Sepanjang tahun
Toman	Aspal/beton	Sepanjang tahun
Babat	Aspal/beton	Sepanjang tahun
Mangun Jaya	Aspal/beton	Sepanjang tahun
Muara Punjung	Aspal/beton	Sepanjang tahun
Beruga	Aspal/beton	Sepanjang tahun
Sugiwaras	Aspal/beton	Sepanjang tahun
Sugi Raya	Aspal/beton	Sepanjang tahun
Sereka	Aspal/beton	Sepanjang tahun
Srimulyo	Aspal/beton	Sepanjang tahun
Sungai Angit	Aspal/beton	Sepanjang tahun
Bangun Sari	Aspal/beton	Sepanjang tahun
Pangkalan Jaya	Aspal/beton	Sepanjang tahun
Toman Baru	Aspal/beton	Sepanjang tahun

Sumber: Pendataan Desa Cantik 2023-2024



Tabel 6.2.2 Keberadaan Kantor Pos/ Pos Pembantu/ Rumah Pos dan Perusahaan/ Agen Jasa Ekspedisi Swasta Menurut Desa/ Kelurahan di Kecamatan Babat Toman, 2023

Desa/Kelurahan	Kantor Pos/Pos Pembantu/Rumah Pos	Pos Keliling	Perusahaan/Agen Jasa Ekspedisi Swasta
(1)	(2)	(3)	(4)
Kasmaran	Tidak Ada	Ada	Tidak Ada
Toman	Tidak Ada	Ada	Beroperasi
Babat	Beroperasi	Ada	Beroperasi
Mangun Jaya	Tidak Ada	Tidak Ada	Tidak Ada
Muara Punjung	Tidak Ada	Tidak Ada	Tidak Ada
Beruga	Tidak Ada	Tidak Ada	Beroperasi
Sugiwaras	Tidak Ada	Tidak Ada	Tidak Ada
Sugi Raya	Tidak Ada	Tidak Ada	Tidak Ada
Sereka	Tidak Ada	Tidak Ada	Tidak Ada
Srimulyo	Tidak Ada	Tidak Ada	Tidak Ada
Sungai Angit	Tidak Ada	Tidak Ada	Tidak Ada
Bangun Sari	Tidak Ada	Ada	Tidak Ada
Pangkalan Jaya	Tidak Ada	Tidak Ada	Tidak Ada
Toman Baru	Tidak Ada	Tidak Ada	Tidak Ada

Sumber: Pendataan Desa Cantik 2023-2024



6.3 KOMUNIKASI

Tabel 6.3.1 Jumlah Menara Telepon seluler dan Operator Layanan Komunikasi Telepon Seluler Menurut Desa/Kelurahan di Kecamatan Babat Toman, 2023

Desa/Kelurahan	Jumlah Menara Telepon seluler	Jumlah Operator Layanan Komunikasi Telepon Seluler
(1)	(2)	(3)
Kasmaran	2	2
Toman	2	5
Babat	4	5
Mangun Jaya	2	3
Muara Punjung	–	2
Beruga	1	3
Sugiwaras	1	2
Sugi Raya	–	2
Sereka	2	2
Srimulyo	–	3
Sungai Angit	2	2
Bangun Sari	2	4
Pangkalan Jaya	–	3
Toman Baru	–	2
Babat Toman	18	40

Sumber: Pendataan Desa Cantik 2023-2024



Tabel 6.3.2 Kekuatan Sinyal Telepon Seluler dan Jenis Sinyal Internet Telepon Seluler Menurut Desa/Kelurahan di Kecamatan Babat Toman, 2023

Desa/Kelurahan	Kekuatan Sinyal Telepon Seluler	Jenis Sinyal Internet Telepon Seluler
(1)	(2)	(3)
Kasmaran	Sinyal kuat	3G/H/H+/EVDO
Toman	Sinyal kuat	4G/LTE
Babat	Sinyal kuat	4G/LTE
Mangun Jaya	Sinyal kuat	4G/LTE
Muara Punjung	Sinyal lemah	2,5G/E/GPRS
Beruga	Sinyal kuat	4G/LTE
Sugiwaras	Sinyal kuat	4G/LTE
Sugi Raya	Sinyal kuat	3G/H/H+/EVDO
Sereka	Sinyal kuat	4G/LTE
Srimulyo	Sinyal kuat	4G/LTE
Sungai Angit	Sinyal sangat kuat	4G/LTE
Bangun Sari	Sinyal kuat	4G/LTE
Pangkalan Jaya	Sinyal lemah	3G/H/H+/EVDO
Toman Baru	Sinyal lemah	4G/LTE

Sumber: Pendataan Desa Cantik 2023-2024



BAB 7

PERBANKAN, KOPERASI, DAN PERDAGANGAN



ULASAN

Pada tahun 2023 di Babat Toman unit usaha yang terbanyak adalah Kedai Makanan dan Minuman yakni 118 usaha yang tersebar disemua desa, adapun desa paling terbanyak unit usaha Kedai Makanan dan Minuman adalah Desa Toman sebanyak 23 unit usaha, dan juga memiliki toko/warung kelontong sebanyak 383 unit usaha. Mini Market sebanyak 12 unit usaha, restoran 11 unit usaha. Untuk lebih jelasnya dapat di lihat di tabel 7.1.3 di bawah ini.

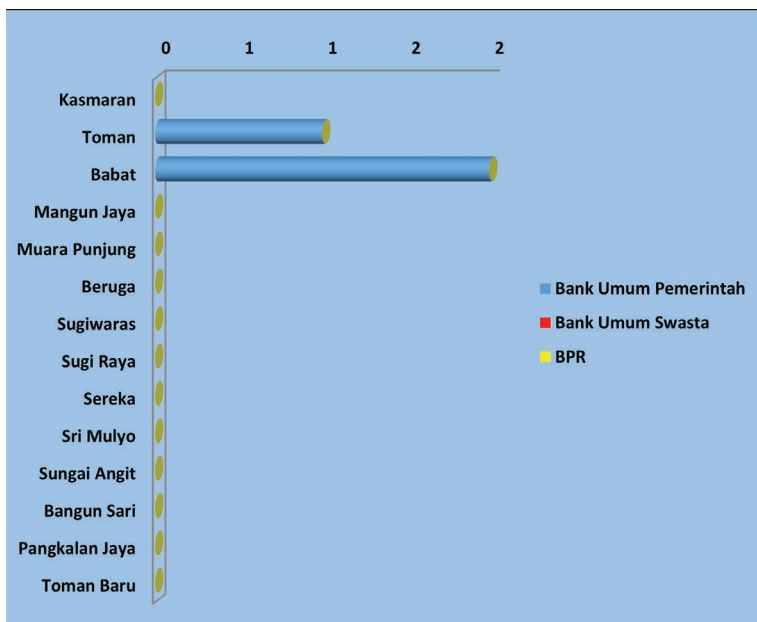
Di wilayah Kecamatan Babat Toman terdapat 3 bank Umum Pemerintah yang terletak di Desa Toman dan Kelurahan Babat serta terdapat 2 buah unit KUD yang terletak di Kelurahan Babat dan di Desa Sereka.

Sementara itu jumlah pasar di Kecamatan Babat Toman sebanyak tiga pasar yang terletak di Desa Toman, Kelurahan Babat dan kelurahan Mangun Jaya.



Gambar 7.1

Banyaknya Sarana Lembaga Keuangan Bank Menurut Desa/Kelurahan dan Jenis Bank di Kecamatan Babat Toman, 2021

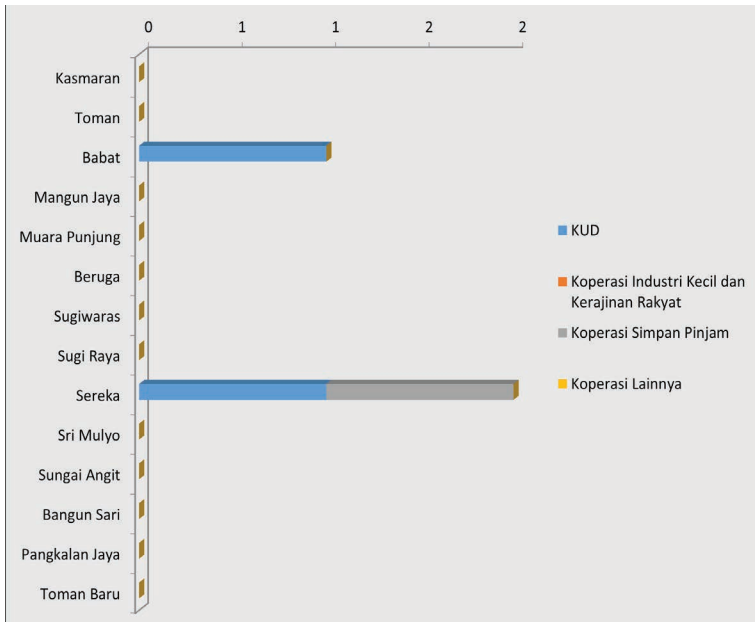


Sumber: BPS Kabupaten Musi Banyuasin, Pendataan Potensi Desa (Podes) 2021



Gambar 7.2

**Banyaknya Koperasi Aktif Menurut Menurut Desa/
Kelurahan dan Jenis Koperasi di Kecamatan Babat
Toman, 2021**



Sumber: BPS Kabupaten Musi Banyuasin, Pendataan Potensi Desa (Podes) 2021



7.1 PERBANKAN

Tabel 7.1.1 Banyaknya Sarana Lembaga Keuangan Bank Menurut Desa/Kelurahan dan Jenis Bank di Kecamatan Babat Toman, 2021

Desa/Kelurahan	Bank Umum Pemerintah	Bank Umum Swasta	Bank Perkreditan Rakyat (BPR)
(1)	(2)	(3)	(4)
Kasmaran	–	–	–
Toman	1	–	–
Babat	2	–	–
Mangun Jaya	–	–	–
Muara Punjung	–	–	–
Beruga	–	–	–
Sugiwaras	–	–	–
Sugi Raya	–	–	–
Sereka	–	–	–
Srimulyo	–	–	–
Sungai Angit	–	–	–
Bangun Sari	–	–	–
Pangkalan Jaya	–	–	–
Toman Baru	–	–	–

Sumber: BPS Kabupaten Musi Banyuasin, Pendataan Potensi Desa (Podes) 2021



7.2 KOPERASI

Tabel 7.2.1 Banyaknya Koperasi Aktif Menurut Menurut Desa/ Kelurahan dan Jenis Koperasi di Kecamatan Babat Toman, 2021

Desa/Kelurahan	Koperasi Unit Desa (KUD)	Koperasi Industri Kecil dan Kerajinan Rakyat (Kopinkra)
(1)	(2)	(3)
Kasmaran	–	–
Toman	–	–
Babat	1	–
Mangun Jaya	–	–
Muara Punjung	–	–
Beruga	–	–
Sugiwaras	–	–
Sugi Raya	–	–
Sereka	1	–
Srimulyo	–	–
Sungai Angit	–	–
Bangun Sari	–	–
Pangkalan Jaya	–	–
Toman Baru	–	–
Babat Toman	2	–



Lanjutan Tabel 7.2.1

Desa/Kelurahan	Koperasi Simpan Pinjam (Kospin)	Koperasi Lainnya
(1)	(4)	(5)
Kasmaran	–	–
Toman	–	–
Babat	–	–
Mangun Jaya	–	–
Muara Punjung	–	–
Beruga	–	–
Sugiwaras	–	–
Sugi Raya	–	–
Sereka	1	–
Srimulyo	–	–
Sungai Angit	–	–
Bangun Sari	–	–
Pangkalan Jaya	–	–
Toman Baru	–	–
Babat Toman	1	–

Sumber: BPS Kabupaten Musi Banyuasin, Pendataan Potensi Desa (Podes) 2021



7.3 PERDAGANGAN

Tabel 7.3.1 Banyaknya Sarana Perdagangan Menurut Desa/Kelurahan dan Jenis Sarana Perdagangan di Kecamatan Babat Toman, 2021

Desa/Kelurahan	Kelompok Pertokoan	Pasar dengan Bangunan Permanen	Pasar dengan Bangunan Semi Permanen
(1)	(2)	(3)	(4)
Kasmaran	–	–	–
Toman	1	1	–
Babat	1	1	1
Mangun Jaya	1	1	1
Muara Punjung	–	–	–
Beruga	–	–	–
Sugiwaras	–	–	–
Sugi Raya	–	–	–
Sereka	–	–	–
Srimulyo	–	–	–
Sungai Angit	–	–	–
Bangun Sari	–	–	–
Pangkalan Jaya	–	–	–
Toman Baru	–	–	–
Babat Toman	3	3	2



Lanjutan Tabel 7.3.1

Desa/Kelurahan	Pasar tanpa Bangunan	Mini Market/Swalayan/ Supermarket	Restoran/ Rumah Makan
(1)	(5)	(6)	(7)
Kasmaran	–	1	–
Toman	1	5	3
Babat	1	4	4
Mangun Jaya	–	1	–
Muara Punjung	–	–	–
Beruga	–	–	2
Sugiwaras	–	–	2
Sugi Raya	–	–	–
Sereka	–	–	–
Srimulyo	1	1	–
Sungai Angit	1	–	–
Bangun Sari	–	–	–
Pangkalan Jaya	–	–	–
Toman Baru	–	–	–
Babat Toman	4	12	11



Lanjutan Tabel 7.3.1

Desa/Kelurahan	Warung/ Kedai Makanan	Toko/ Warung Kelontong
(1)	(8)	(9)
Kasmaran	5	56
Toman	23	63
Babat	18	70
Mangun Jaya	21	43
Muara Punjung	4	7
Beruga	11	10
Sugiwaras	4	20
Sugi Raya	1	6
Sereka	4	17
Srimulyo	3	24
Sungai Angit	10	12
Bangun Sari	10	12
Pangkalan Jaya	2	28
Toman Baru	2	15
Babat Toman	118	383

Sumber: BPS Kabupaten Musi Banyuasin, Pendataan Potensi Desa (Podes) 2021



Tabel 7.3.2 Banyaknya Industri Menurut Desa/Kelurahan di Kecamatan Babat Toman, 2021

Desa/Kelurahan	Industri Kulit	Industri Furnitur dari Kayu	Industri Barang Logam
(1)	(2)	(3)	(4)
Kasmaran	–	2	–
Toman	–	4	5
Babat	–	5	–
Mangun Jaya	–	3	7
Muara Punjung	–	1	–
Beruga	–	1	3
Sugiwaras	–	–	–
Sugi Raya	–	–	–
Sereka	–	–	2
Srimulyo	–	–	–
Sungai Angit	–	–	–
Bangun Sari	–	1	–
Pangkalan Jaya	–	–	–
Toman Baru	–	–	–
Babat Toman	–	17	17



Lanjutan Tabel 7.3.2

Desa/Kelurahan	Industri Tekstil	Industri Pakaian Jadi	Industri Barang Galian Bukan Logam/ Industri Gerabah/ Keramik/ Batu Bata
(1)	(5)	(6)	(7)
Kasmaran	–	2	–
Toman	4	4	1
Babat	3	4	65
Mangun Jaya	–	–	–
Muara Punjung	–	–	–
Beruga	–	–	–
Sugiwaras	–	–	–
Sugi Raya	–	–	–
Sereka	–	–	–
Srimulyo	–	–	–
Sungai Angit	–	–	–
Bangun Sari	–	–	–
Pangkalan Jaya	–	–	–
Toman Baru	–	–	–
Babat Toman	7	10	66



Lanjutan Tabel 7.3.2

Desa/Kelurahan	Industri Kayu, barang dari Kayu	Industri Makanan	Industri Minuman
(1)	(8)	(9)	(10)
Kasmaran	–	–	1
Toman	–	3	7
Babat	–	4	4
Mangun Jaya	–	6	4
Muara Punjung	1	5	3
Beruga	1	–	–
Sugiwaras	–	–	–
Sugi Raya	1	–	–
Sereka	3	2	2
Srimulyo	–	–	–
Sungai Angit	–	–	–
Bangun Sari	–	–	–
Pangkalan Jaya	–	3	–
Toman Baru	–	–	–
Babat Toman	7	23	21



Lanjutan Tabel 7.3.2

Desa/Kelurahan	Industri Pengolahan Tembakau	Industri Kertas	Industri Percetakan dan Reproduksi Media Rekaman
(1)	(11)	(12)	(13)
Kasmaran	–	–	–
Toman	–	–	1
Babat	–	–	3
Mangun Jaya	–	–	–
Muara Punjung	–	–	–
Beruga	–	–	–
Sugiwaras	–	–	–
Sugi Raya	–	–	–
Sereka	–	–	–
Srimulyo	–	–	–
Sungai Angit	–	–	–
Bangun Sari	–	–	–
Pangkalan Jaya	–	–	–
Toman Baru	–	–	–
Babat Toman	–	–	4



Lanjutan Tabel 7.3.2

Desa/Kelurahan	Industri Alat Angkut Lainnya	Industri Kerajinan Dan Lainnya	Reparasi dan Pemasangan Mesin	Industri Lainnya
(1)	(14)	(15)	(16)	(17)
Kasmaran	–	–	–	–
Toman	–	–	1	–
Babat	–	3	1	–
Mangun Jaya	–	–	–	–
Muara Punjung	3	–	–	–
Beruga	1	–	1	–
Sugiwaras	–	–	–	–
Sugi Raya	1	–	–	–
Sereka	4	–	–	–
Srimulyo	–	–	–	–
Sungai Angit	–	–	–	–
Bangun Sari	–	–	–	–
Pangkalan Jaya	–	–	–	–
Toman Baru	–	–	–	–
Babat Toman	9	3	3	–

Sumber: BPS Kabupaten Musi Banyuasin, Pendataan Potensi Desa (Podes) 2021



