



PEMERINTAH KABUPATEN
MUSI BANYUASIN

STATISTIK KECAMATAN SANGA DESA

Statistic of Sanga Desa Subdistrict

2022



SATU DATA
INDONESIA



**PEMERINTAH KABUPATEN
MUSI BANYUASIN**

STATISTIK KECAMATAN SANGA DESA

Statistics of Sanga Desa Subdistrict

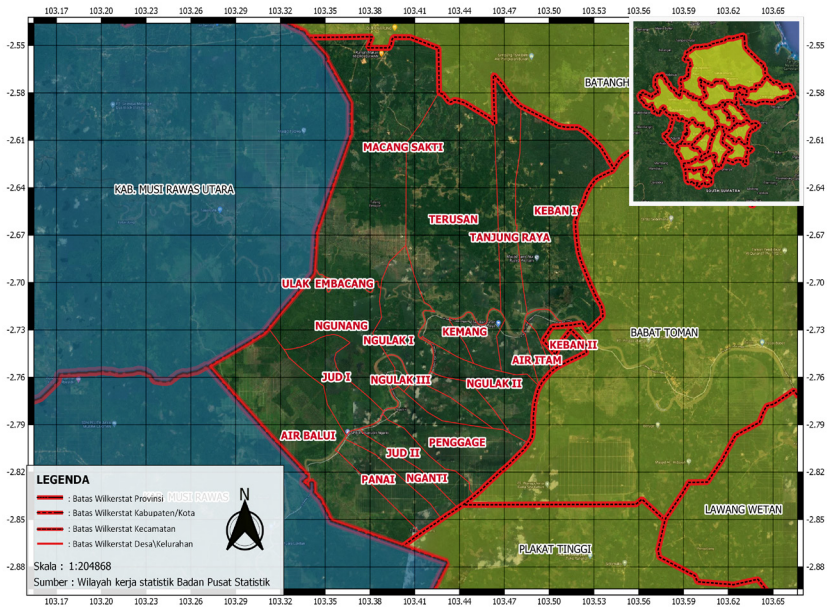
2022



**SATU DATA
INDONESIA**

PETA WILAYAH KECAMATAN SANGA DESA

MAP OF SANGA DESA SUBDISTRICT





KATA PENGANTAR

Publikasi Statistik Kecamatan Sanga Desa berfungsi untuk menyajikan data dan informasi bagi publik dan stakeholder dalam pembangunan Kabupaten Musi Banyuasin. Publikasi ini berisikan data Profil Daerah Kabupaten Musi Banyuasin secara garis besar yang menggambarkan tentang kondisi geografis, pemerintahan, kependudukan, infrastruktur dan lain-lainnya sebagai bahan perencanaan untuk pembangunan masa kini dan di masa yang akan datang.

Publikasi ini dapat terwujud berkat kerja sama dan bantuan dari berbagai pihak baik instansi pemerintah maupun swasta. Kepada semua pihak yang telah memberikan bantuan disampaikan penghargaan dan terima kasih yang sebesar – besarnya

Walaupun publikasi ini telah disiapkan sebaik-baiknya, namun disadari masih ada kekurangan dan kesalahan yang terjadi. Untuk perbaikan publikasi ini, tanggapan dan saran yang bersifat konstruktif dari para pemakai sangat diharapkan.

Sekayu, November 2022
Kepala Dinas Komunikasi dan Informatika
Kabupaten Musi Banyuasin

Herryandy Sinulingga, AP



PREFACE

Statistics of Sanga Desa Subdistrict serves to present data and information for the public and stakeholders in the development of Musi Banyuasin Regency. This publication contains data from the Regional Profile of Musi Banyuasin Regency which outlines geographical conditions, government, population, infrastructure and others as material for planning for present and future development.

This comprehensive publication has been made possible with the assistance and contribution from several governmental institutions and private organizations. To all parties who have been involved in the preparation of this publication, I would like to express my sincerest appreciation and gratitude.

Comments and constructive suggestions for the improvement of this publication are always welcome.

*Sekayu, November 2022
Head of Communication and Information Service
Musi Banyuasin Regency*

Herryandy Sinulingga, AP

DAFTAR ISI / CONTENTS

	Halaman <i>Page</i>
Kata Pengantar/Preface	v
Daftar Isi/Contents	vii
Daftar Tabel/List of Tables	ix
Daftar Gambar/List of Figures.....	xvii
1. Geografi dan Iklim/Geography and Climate.....	1
2. Pemerintahan/Government	9
3. Penduduk/Population.....	19
4. Sosial dan Kesejahteraan Rakyat/Social and Welfare	31
5. Pertanian/Agriculture	77
6. Pariwisata, Transportasi, dan Komunikasi/Tourism, Transportation, and Communication	95
7. Perbankan, Koperasi, dan Perdagangan/Banking, Cooperative, and Trade	107

DAFTAR TABEL/LIST OF TABLES

Halaman
Page

1. GEOGRAFI/GEOGRAPHY

1.1	Luas Daerah dan Persentase terhadap Luas Kecamatan di Kecamatan Sanga Desa, 2021 <i>Total Area and Percentage to Subdistrict Area in Sanga Desa Subdistrict, 2021</i>	6
1.2	Tinggi Wilayah dan Jarak ke Ibukota Kecamatan Sanga Desa Menurut Desa/Kelurahan di Kecamatan Sanga Desa, 2021 <i>Altitude and Distance to the Capital of Sanga Desa Subdistrict by Village/Kelurahan in MSanga Desa Subdistrict, 2021</i>	7
1.3	Nama Kepala Desa/Lurah dan Alamat Kantor masing-masing Desa/Kelurahan di Kecamatan Sanga Desa, 2021 <i>Name of Village Head/Kelurahan and Office Address of Village/Kelurahan in Sanga Desa Subdistrict, 2021</i>	8

2.1 WILAYAH ADMINISTRATIF ADMINISTRATIVE AREA

2.1.1	Jumlah Jenjang dan Satuan Lingkungan Setempat (SLS) Menurut Desa/Kelurahan di Kecamatan Sanga Desa, 2021 <i>Number of Level and Local Environmental Units (SLS) by Village in Sanga Desa Subdistrict, 2021</i>	14
-------	---	----

2.2 APARAT PEMERINTAH GOVERNMENT APPARATUS

2.2.1	Kelengkapan Aparat Pemerintah Desa di Kecamatan Sanga Desa, 2021 <i>Completeness of Village Government Apparatus in Sanga Desa Subdistrict, 2021</i>	15
2.2.2	Jumlah Aparat Pemerintah Desa di Kecamatan Sanga Desa, 2021 <i>Number of Village Government Apparatus in Sanga Desa Subdistrict, 2021</i>	16

2.2.3	Status dan Klasifikasi Desa/Kelurahan di Kecamatan Sanga Desa, 2021 <i>Status and Classification of Village/Kelurahan in Sanga Desa Subdistrict, 2021</i>	17
3.1	Penduduk, Laju Pertumbuhan Penduduk, Distribusi Persentase Penduduk, Kepadatan Penduduk, Rasio Jenis Kelamin Penduduk Menurut Desa/Kelurahan di Kecamatan Sanga Desa, 2021 <i>Population, Population Growth Rate, Percentage Distribution of Population, Population Density, and Population Sex Ratio by Village/Kelurahan in Sanga Desa Subdistrict, 2021</i>	26
3.2	Jumlah Penduduk Menurut Kelompok Umur dan Jenis Kelamin di Kecamatan Sanga Desa, 2021 <i>Population By Age Groups and Gender in Kecamatan Sanga Desa, 2021</i>	29
4.1	PENDIDIKAN EDUCATION	
4.1.1	Banyaknya Desa/Kelurahan yang Memiliki Fasilitas Sekolah Menurut Tingkat Pendidikan di Kecamatan Sanga Desa, 2019-2021 <i>Number of Village which have Education Facilities by Education Level in Sanga Desa Subdistrict, 2021</i>	40
4.1.2	Jumlah Sekolah Menurut Tingkat Pendidikan di Kecamatan Sanga Desa, 2021 <i>Number of Schools by Education Level in Sanga Desa Subdistrict, 2021</i>	41
4.1.3	Jumlah Guru Menurut Tingkat Pendidikan di Kecamatan Sanga Desa, 2021 <i>Number of Teachers by Education Level in Sanga Desa Subdistrict, 2021</i>	42
4.1.4	Jumlah Murid Menurut Tingkat Pendidikan di Kecamatan Sanga Desa, 2021 <i>Number of Pupils by Education Level in Sanga Desa Subdistrict, 2021</i>	43

4.1.5	Jumlah Akademi/Perguruan Tinggi Menurut Desa/ Kelurahan di Kecamatan Sanga Desa, 2021 <i>Number of Academy/University by Village/ kelurahan in Sanga Desa Subdistrict, 2021</i>	44
4.1.6	Kemudahan untuk Mencapai Sarana Pendidikan Terdekat bagi Desa/Kelurahan yang Tidak Ada Sarana Pendidikan Menurut Desa/Kelurahan di Kecamatan Sangan Desa, 2021 <i>Ease of Reaching the nearest Educational Facilities for Village/ Kelurahan that do not have Educational Facilities by Village/ Kelurahan in Sanga Desa Subdistrict, 2021</i>	45
4.2	KESEHATAN HEALTH	
4.2.1	Banyaknya Desa/Kelurahan yang Memiliki Sarana Kesehatan di Kecamatan Sanga Desa, 2021 <i>Number of Village / Kelurahan which have Health Facilities in Sanga Desa Subdistrict, 2019-2021</i>	47
4.2.2	Banyaknya Warga Penderita Gizi Buruk Menurut Desa/ Kelurahan di Kecamatan Sanga Desa, 2020 dan 2021 <i>Number of People with Malnutrition According to theVillage/ Kelurahan in Sanga Desa Subdistrict, 2020 and 2021</i>	48
4.2.3	Banyaknya Sarana Kesehatan Menurut Desa/Kelurahan dan Jenis Sarana Kesehatan di Kecamatan Sangan Desa, 2021 <i>Number of Healthy Facilities by Village/Kelurahan and By Healthy Facilities in Sanga Desa Subdistrict, 2021</i>	49
4.2.4	Kemudahan untuk Mencapai Sarana Kesehatan Terdekat bagi Desa/Kelurahan yang Tidak Ada Sarana Kesehatan Menurut Desa/Kelurahan di Kecamatan Sangan Desa, 2021 <i>Ease of Reaching the nearest HealthyFacilities for Village/Kelurahan that do not have Healthy Facilities by Village/Kelurahan in Sanga Desa Subdistrict, 2021</i>	53
4.2.5	Jumlah Tenaga Kesehatan di Kecamatan Sanga Desa, 2021 <i>Number of Health Human Resources b in Sanga Desa Subdistrict, 2021</i>	57

**4.3 PERUMAHAN DAN LINGKUNGAN
HOUSING AND ENVIRONMENT**

4.3.1	Banyaknya Desa/Kelurahan Menurut Sumber Air Minum Sebagian Besar Keluarga di Kecamatan Sanga Desa , 2019–2021 <i>Number of Village/Kelurahan by Drinking Water Source of Majority Family in Sanga Desa Subdistrict, 2019–2021</i>	58
4.3.2	Banyaknya Keluarga Menurut Desa/Kelurahan dan Jenis Pengguna Listrik di Kecamatan Sanga Desa, 2021 <i>Number of Family by Village/Kelurahan and Type of Electricity Consumer in Sanga Desa Subdistrict, 2021</i>	59
4.3.3	Banyaknya Desa/Kelurahan Menurut Sumber Penerangan Jalan Utama Desa/Kelurahan di Kecamatan Sanga Desa, 2019–2021 <i>Number of Village/Kelurahan by Source of Villages/Kelurahan's Main Street Illumination in Sanga Desa Subdistrict, 2019–2021.....</i>	60
4.3.4	Banyaknya Desa/Kelurahan Menurut Penggunaan Fasilitas Tempat Buang Air Besar Sebagian Besar Keluarga di Kecamatan Sanga Desa, 2019-2021 <i>Number of Village/Kelurahan by Use of Defecation Facilities for Most Families in Sanga Desa , 2019-2021</i>	61
4.3.5	Banyaknya Desa/Kelurahan Menurut Jenis Bahan Bakar untuk Memasak yang Digunakan Keluarga di Kecamatan Sanga Desa, 2021 <i>Number of Village/Kelurahan by Type of Cooking Fuel Used By Family in Sanga Desa Subdistrict, 2021</i>	62
4.4	AGAMA & SOSIAL LAINNYA RELIGION & OTHER SOCIAL AFFAIRS	
4.4.1	Jumlah Tempat Peribadatan Menurut Desa/ Kelurahan di Kecamatan Sanga Desa, 2021 <i>Number of Worship Places by Village/Kelurahan in Sanga Desa Subdistrict, 2021</i>	63
4.4.2	Banyaknya Kejadian Bencana Alam Menurut Desa/Kelurahan dan Jenis Bencana Alam di Kecamatan Sanga Desa, 2021 <i>Number of Natural Disasters by Village/Kelurahan and Types of Natural Disasters in Sanga Desa District, 2021.....</i>	65

4.4.3	<p>Banyaknya Korban Jiwa Akibat Bencana Alam Menurut Desa/Kelurahan dan Jenis Bencana Alam di Kecamatan Sanga Desa, 2021 <i>Number of Casualties Due to Natural Disasters by Village/Kelurahan and Types of Natural Disasters in Sanga Desa District, 2021</i></p>	68
4.4.4	<p>Keberadaan Fasilitas/Upaya Antisipasi/Mitigasi Bencana Alam Menurut Desa/Kelurahan di Kecamatan Sanga Desa, 2021 <i>Number of Casualties Due to Natural Disasters by Village/Kelurahan and Types of Natural Disasters in Sanga Desa District, 2021</i></p>	71
4.4.5	<p>Banyaknya Desa/Kelurahan yang Memiliki Kelompok Kegiatan Olahraga Menurut Jenis Olahraga dan Ketersediaan Fasilitas/Lapangan Olahraga di Kecamatan Sanga Desa, 2021 <i>Number of Village/Kelurahan that Have Groups of Sports Activities by Type of Sports and Availability of Facilities/Sports Fields in Sanga Desa District, 2021</i></p>	73
4.4.6	<p>Banyaknya Embung Desa Menurut Desa/Kelurahan di Kecamatan Sanga Desa, 2020 dan 2021 <i>Number of Village/kelurahan Embungs by Village/Kelurahan in Sanga Desa District, 2020 and 2021</i></p>	74
4.4.7	<p>Jumlah Kelompok Karang Taruna dan Anggotanya Menurut Desa/Kelurahan di Kecamatan Sanga Desa, 2021 <i>Number of Youth Organizations and Members by Village/Kelurahan in Sanga Desa District, 2021</i></p>	75
5.1	<p>Luas Panen Tanaman Sayuran dan Buah-buahan Semusim Menurut Jenis Tanaman di Kecamatan Sanga Desa (ha), 2018–2021 <i>Harvested Area of Seasonal Vegetables and Fruits by Kind of Plant in Sanga Desa Subdistrict (ha), 2018–2021</i></p>	83
5.2	<p>Produksi Tanaman Sayuran dan Buah-buahan Semusim Menurut Jenis Tanaman di Kecamatan Sanga Desa (kuintal), 2018–2021 <i>Production of Seasonal Vegetables and Fruits by Kind of Plant in Sanga Desa Subdistrict (quintal), 2018–2021</i></p>	85
5.3	<p>Luas Panen Tanaman Biofarmaka Menurut Jenis Tanaman di Kecamatan Sanga Desa (m²), 2018–2021 <i>Harvested Area of Medicinal Plants by Kind of Plant in Sanga Desa Subdistrict (m²), 2018–2021</i></p>	87

5.4	Produksi Tanaman Biofarmaka Menurut Jenis Tanaman di Kecamatan Sanga Desa (kg), 2018–2021 <i>Production of Medicinal Plants by Kind of Plant in Sanga Desa Subdistrict (kg), 2018–2021</i>	88
5.5	Luas Panen Tanaman Hias Menurut Jenis Tanaman di Kecamatan Sanga Desa (m ²), 2018–2021 <i>Harvested Area of Ornamental Plants by Kind of Plant in Sanga Desa Subdistrict (m²), 2018–2021</i>	89
5.6	Produksi Tanaman Hias Menurut Jenis Tanaman di Kecamatan Sanga Desa (tangkai), 2018–2021 <i>Production of Ornamental Plants by Kind of Plant in Sanga Desa Subdistrict (stalks), 2018–2021</i>	90
5.7	Produksi Buah-Buahan dan Sayuran Tahunan Menurut Jenis Tanaman di Kecamatan Sanga Desa (kuintal), 2018–2021 <i>Production of Annual Fruits and Vegetables by Kind of Plant in Sanga Desa Subdistrict (quintal), 2018–2021</i>	91
5.8	Luas Lahan Sawah (ha) Menurut Sistem Pengairan di Kecamatan Sanga Desa, 2021 <i>Area of Wetland (ha) by Irrigation System in Sanga Desa Subdistrict, 2021</i>	93
5.9	Luas Lahan Sawah (ha) Menurut Penggunaan Lahan di Kecamatan Sanga Desa, 2021 <i>Area of Wetland (ha) by Land Area in Sanga Desa Subdistrict, 2021</i>	94
6.1	PARIWISATA	
	TOURISM	
6.1.1	Jumlah Sarana Akomodasi Menurut Desa/Kelurahan dan Jenis Akomodasi di Kecamatan Sanga Desa, 2021 <i>Number of Accomodation Facilities by Village/Kelurahan and Type of Accomodation in Sanga Desa Subdistrict, 2021</i>	100
6.2	TRANSPORTASI	
	TRANSPORTATION	
6.2.1	Prasarana dan Sarana Transportasi Antar Desa/Kelurahan Menurut Desa/Kelurahan di Kecamatan Sanga Desa, 2021	

	Halaman Page
	101
6.2.2	103
6.3	
	105
6.3.1	
6.3.2	105
7.1	
7.1.1	112
7.2	
7.2.1	113

**7.3 PERDAGANGAN
TRADE**

7.3.1	Banyaknya Sarana Perdagangan Menurut Desa/Kelurahan dan Jenis Sarana Perdagangan di Kecamatan Sanga Desa, 2021 <i>Number of Trade Facilities by Village/Kelurahan and Type of Trade Facilities in Sanga Desa Subdistrict, 2021</i>	115
7.3.2	Banyaknya Industri Menurut Desa/Kelurahan di Kecamatan Sanga Desa, 2021 <i>Number of Industry by Village/Kelurahan in Sanga Desa Subdistrict, 2021</i>	118

DAFTAR GAMBAR/LIST OF FIGURES

		Halaman <i>Page</i>
1.1	Luas Daerah menurut Desa/Kelurahan (%), 2021 <i>Total Area by Village/Kelurahan (%), 2021</i>	4
1.2	Jarak ke Ibukota Kecamatan Menurut Desa/Kelurahan di Kecamatan Sanga Desa (km), 2021 <i>Distance to the Subdistrict Capital by Village/Kelurahan in Sanga Desa Subdistrict (km), 2021</i>	5
2.1	Jumlah Satuan Lingkungan Setempat (SLS) Menurut Desa/Kelurahan di Kecamatan Sanga Desa, 2021 <i>Number of Local Environmental Units (SLS) by Village in Sanga Desa Subdistrict, 2021</i>	12
2.2	Jumlah Aparat Pemerintah Desa di Kecamatan Sanga Desa, 2021 . <i>Number of Village Government Apparatus in Sanga Desa Subdistrict, 2021</i>	13
3.1	Penduduk, Laju Pertumbuhan Penduduk, Menurut Desa/Kelurahan di Kecamatan Sanga Desa, 2021 <i>Population, Population Growth Rate, by Village/Kelurahan in Sanga Desa Subdistrict, 2021</i>	24
3.2	Jumlah Penduduk Menurut Kelompok Umur dan Jenis Kelamin di Kecamatan Sanga Desa, 2021 <i>Population By Age Groups and Gender in Kecamatan Sanga Desa, 2021</i>	25
4.1	Banyaknya Desa/Kelurahan yang Memiliki Fasilitas Sekolah Menurut Tingkat Pendidikan di Kecamatan Sanga Desa, 2019-2021 <i>Number of Village/Kelurahan which have Education Facilities by Education Level in Sanga Desa Subdistrict, 2021</i>	38
4.2	Banyaknya Desa/Kelurahan yang Memiliki Sarana Kesehatan di Kecamatan Sanga Desa, 2021 <i>Number of Village which have Health Facilities in Sanga Desa Subdistrict, 2019-2021</i>	39
5.1	Luas Panen Tanaman Sayuran dan Buah-buahan Semusim Menurut Jenis Tanaman di Kecamatan Sanga Desa (ha), 2018–2021 <i>Harvested Area of Seasonal Vegetables and Fruits by Kind of Plant in Sanga Desa Subdistrict (ha), 2018–2021</i>	81

5.2	Produksi Tanaman Sayuran dan Buah-buahan Semusim Menurut Jenis Tanaman di Kecamatan Sanga Desa (kuintal), 2018–2021 <i>Production of Seasonal Vegetables and Fruits by Kind of Plant in Sanga Desa Subdistrict (quintal), 2018–2021</i>	82
6.1	Jumlah Sarana Akomodasi Menurut Desa/Kelurahan dan Jenis Akomodasi di Kecamatan Sanga Desa, 2021 <i>Number of Accomodation Facilities by Village/Kelurahan and Type of Accomodation in Sanga Desa Subdistrict, 2021</i>	98
6.2	Jumlah Menara Telepon seluler dan Operator Layanan Komunikasi Telepon Seluler Menurut Desa/Kelurahan di Kecamatan Sanga Desa, 2021 <i>Number of Base Transceiver Station (BTS) and Cellular Phone Communication Service Operators by Village/Kelurahan in Sanga Desa Subdistrict, 2021</i>	99
7.1	Banyaknya Sarana Lembaga Keuangan Bank Menurut Desa/ Kelurahan dan Jenis Bank di Kecamatan Sanga Desa, 2021 <i>Number of Bank by Villages/Kelurahan and Type of Bank in Sanga Desa Subdistrict, 2021</i>	110
7.2	Banyaknya Koperasi Aktif Menurut Menurut Desa/Kelurahan dan Jenis Koperasi di Kecamatan Sanga Desa, 2021 <i>Number of Cooperative by Villages/Kelurahan and Type of Cooperative in Sanga Desa Subdistrict, 2021</i>	111

BAB 1

GEOGRAFI

DAN IKLIM

Geography and Climate



ULASAN

Secara Administratif Kecamatan Sanga Desa terdiri dari 19 desa dengan luas wilayah sekitar 317 ha/317 km² jika di lihat dari setiap desa yang terdapat di Kecamatan sanga Desa. Maka desa yang memiliki luas terbesar adalah Desa Ngulak 3 dengan luas wilayah (22 ha). Sedangkan desa yang memiliki luas terkecil adalah Desa Panai dengan luas wilayah (6 ha). Secara umum keadaan Topografi Kecamatan Sanga desa sebagian besar terdiri dari dataran rendah dengan ketinggian kurang dari 15 M di atas permukaan laut, yang sebagian besar merupakan permukiman penduduk di tepian sungai mus. Batas batas wilayah Kecamatan Sanga Desa sebagai berikut :

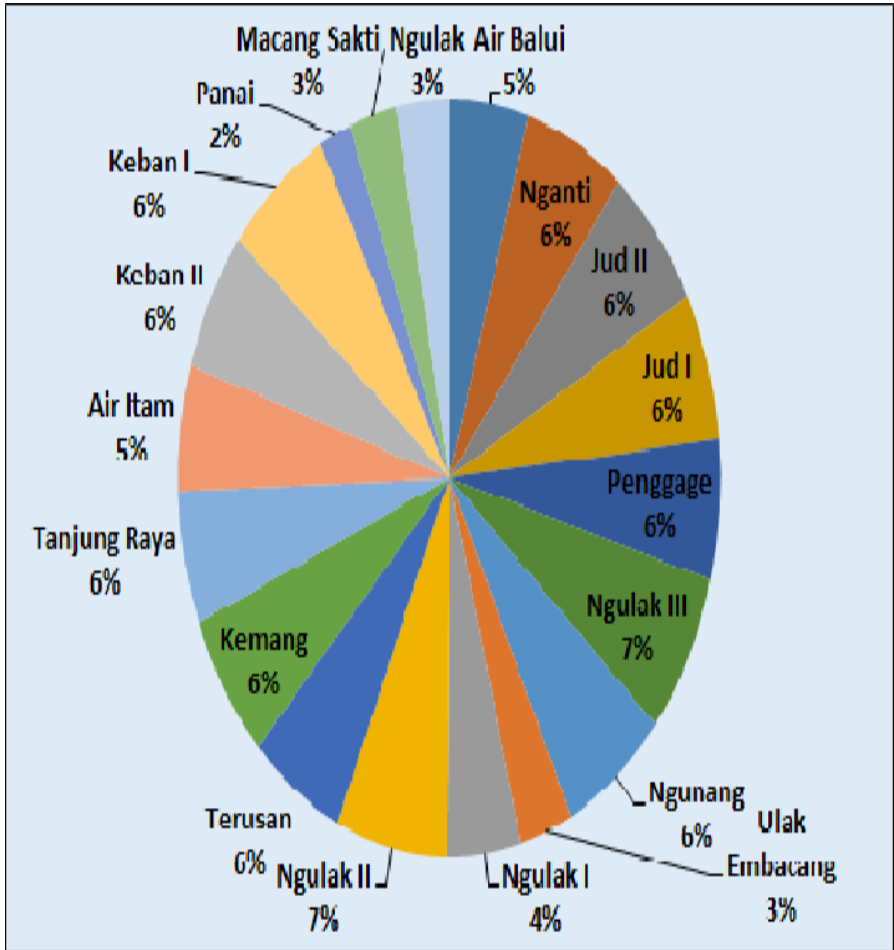
1. Sebelah Utara berbatasan dengan Kecamatan Batang Hari Leko
2. Sebelah Selatan berbatasan dengan Kecamatan Babat Toman
3. Sebelah Timur berbatasan dengan Kecamatan Babat Toman
4. Sebelah Barat berbatasan dengan Kabupaten Musi Rawas
5. Mayoritas penduduk Kecamatan Sanga Desa bermata pencaharian sebagai petani Perkebunan karet. Adapun Jarak Kecamatan Sanga Deesa ke Ibu kota Kabupaten (kota Sekayu) sekitar 68 Km

DESCRIPTION

Administratively, Sanga Desa District consists of 19 villages with an area of about 317 ha/317 km² when viewed from each village in Sanga Desa District. Then the village that has the largest area is Ngulak 3 Village with an area (22 ha). While the village that has the smallest area is Panai Village with an area of 6 ha. less than 15 M above sea level, most of which are residential areas on the banks of the Musi River. The boundaries of the Sanga Desa sub-district are as follows:

1. *In the north, it is bordered by Batang Hari Leko District*
2. *To the south, it is bordered by Babat Toman District*
3. *In the east, it is bordered by Babat Toman District*
4. *In the west, it is bordered by Musi Rawas Regency*
5. *The majority of the population of Sanga Desa sub-district make a living as farmers in rubber plantations. The distance from Sanga Deesa Subdistrict to the Regency Capital (Sekayu City) is 68 km*

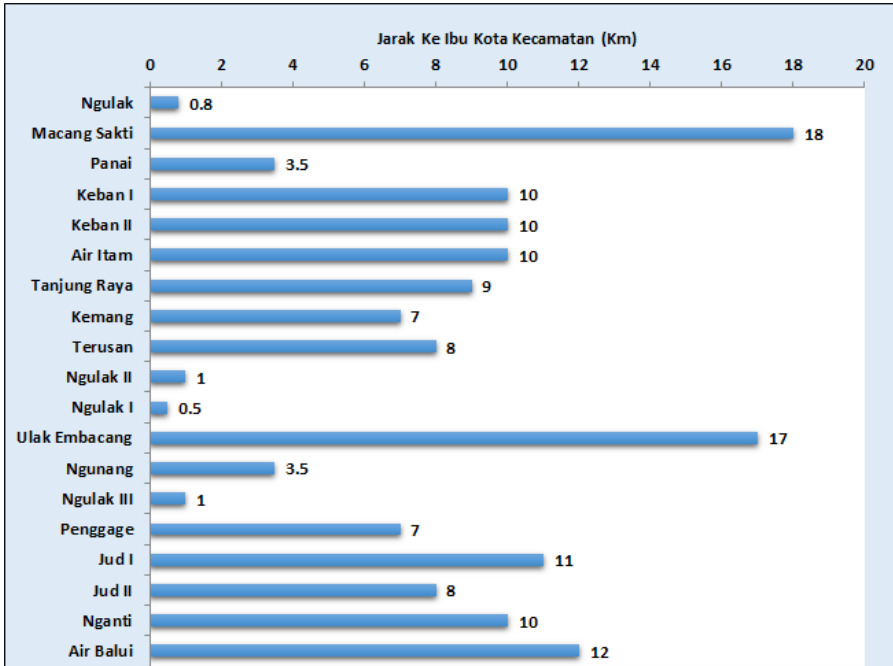
Gambar 1.1 Luas Daerah menurut Desa/Kelurahan (%), 2021
Figures 1.1 Total Area by Village/Kelurahan (%), 2021



Sumber/Source: Kantor Kecamatan Sanga Desa/ Sanga Desa Subdistrict Office

Gambar 1.2
Figures

Jarak ke Ibukota Kecamatan Menurut Desa/Kelurahan di Kecamatan Sanga Desa (km), 2021
Distance to the Subdistrict Capital by Village/Kelurahan in Sanga Desa Subdistrict (km), 2021



Sumber/Source: Kantor Kecamatan Sanga Desa/ Sanga Desa Subdistrict Office

Tabel
Table 1.1

Luas Daerah dan Persentase terhadap Luas Kecamatan di Kecamatan Sanga Desa, 2021
Total Area and Percentage to Subdistrict Area in Sanga Desa Subdistrict, 2021

Desa/Kelurahan <i>Village/Kelurahan</i>	Luas <i>Total Area</i> (km ² /sq.km)	Persentase terhadap Luas <i>Percentage to Subdistrict Area</i> Kecamatan (persen)
(1)	(2)	(3)
Air Balui	15	4,73
Nganti	19	5,99
Jud II	20	6,31
Jud I	20	6,31
Penggage	19	5,99
Ngulak III	22	6,94
Ngunang	20	6,31
Ulak Embacang	10	3,15
Ngulak I	14	4,42
Ngulak II	21	6,62
Terusan	18	5,68
Kemang	20	6,31
Tanjung Raya	18	5,68
Air Itam	17	5,36
Keban II	19	5,99
Keban I	20	6,31
Panai	6	1,89
Macang Sakti	9	2,84
Ngulak	10	3,15
Sanga Desa	317	100

Sumber/Source: Kantor Kecamatan Sanga Desa/ Sanga Desa Subdistrict Office

Tabel
Table 1.2

**Tinggi Wilayah dan Jarak ke Ibukota Kecamatan Sanga
Desa Menurut Desa/Kelurahan di Kecamatan Sanga Desa,
2021**
*Altitude and Distance to the Capital of Sanga Desa
Subdistrict by Village/Kelurahan in MSanga Desa
Subdistrict, 2021*

Desa/Kelurahan Village/kelurahan	Tinggi Wilayah (mdpl) Attitude (m.a.sl)	Jarak ke Ibukota Kecamatan/ Distance to Subdistrict Capital
(1)	(2)	(3)
Air Balui	15	12
Nganti	14	10
Jud II	13	8
Jud I	12	11
Penggage	15	7
Ngulak III	15	1
Ngunang	12	3,5
Ulak Embacang	12	17
Ngulak I	15	0,5
Ngulak II	14	1
Terusan	12	8
Kemang	15	7
Tanjung Raya	12	9
Air Itam	13	10
Keban II	14	10
Keban I	14	10
Panai	15	3,5
Macang Sakti	10	18
Ngulak	13	0,8
Sanga Desa		

Sumber/Source: Kantor Kecamatan Sanga Desa/ Sanga Desa Subdistrict Office

Tabel
Table 1.3**Nama Kepala Desa/Lurah dan Alamat Kantor masing-masing Desa/Kelurahan di Kecamatan Sanga Desa, 2021****Name of Village Head/Kelurahan and Office Address of Village/Kelurahan in Sanga Desa Subdistrict, 2021**

Desa/Kelurahan <i>Village/kelurahan</i>	Nama Kepala Desa/Lurah <i>Name of Village Head/Lurah</i>	Alamat Kantor Desa/Kelurahan <i>Address of Village/ Kelurahan Office</i>
(1)	(2)	(3)
Air Balui	Amrullah	Dusun 3
Nganti	Budiarto	Dusun 2
Jud II	Harta Dinata	Dusun 1
Jud I	Bustamir	Dusun 1
Penggage	Amirudin	Dusun 2
Ngulak III	Hendriyansyah	Dusun 2
Ngunang	Jhon Kenedi	Dusun 7
Ulak Embacang	Nuraidin	Dusun 4
Ngulak I	Syafei	Rw 03 RT07
Ngulak II	Yus Kenedi	Dusun 1
Terusan	Hendri	Dusun 4
Kemang	Edison	Dusun 3
Tanjung Raya	Sulaiman	Dusun 3
Air Itam	Syamsul Bakhri	Dusun 2
Keban II	Arci	Dusun 3
Keban I	Kurnaini	Dusun 2
Panai	Sri Wahyuningsih	Dusun 2
Macang Sakti	Aripai	Dusun 3
Ngulak	Zulham	RW 02 RT 05
Sanga Desa		

Sumber/Source: Kantor Kecamatan Sanga Desa/ Sanga Desa Subdistrict Office

BAB 2

PEMERINTAHAN

Government



ULASAN

Sampai tahun 2021 secara administratif, dari keseluruhan desa yang terdapat di Kecamatan Sanga Desa 17 diantaranya masih berstatus desa dan sudah terdapat 2 kelurahan yaitu Kelurahan Ngulak dan Kelurahan Ngulak I. Dari seluruh desa tersebut, rata-rata jumlah jenjang SLS di bawah desa/kelurahan sebanyak 2 jenjang.

Setiap desa/kelurahan di Kecamatan Sanga Desa sudah memiliki aparat pemerintah desa yang lengkap mulai dari kepala desa, sekretaris desa serta kaur, pelaksana teknis, pelaksana wilayah dan pegawai desa/kelurahan lainnya seperti hansip dan lain sebagainya.

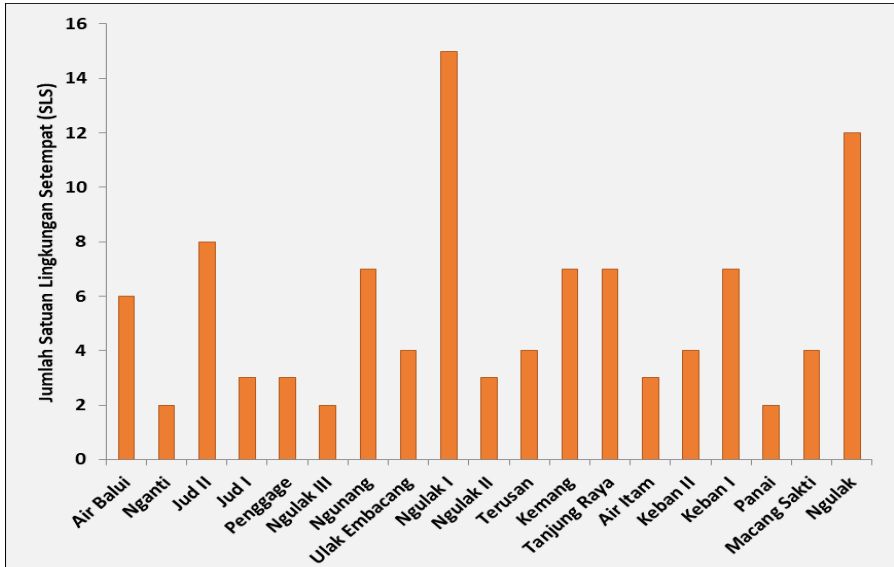
DESCRIPTION

Until 2021 administratively, Sanga Desa Subdistrict has 17 Villages and 2 Urban Villages . From all these villages, the average numbers of LS levels below the villages/urban village is 2 levels.

Every villages/urban villages in Sanga Desa Subdistrict already have it's own villages government apparatuses such as village head/urban village head, village secretary, technical implementers, regional implementers, other villages/urban villages employees .

Gambar 2.1
Figures

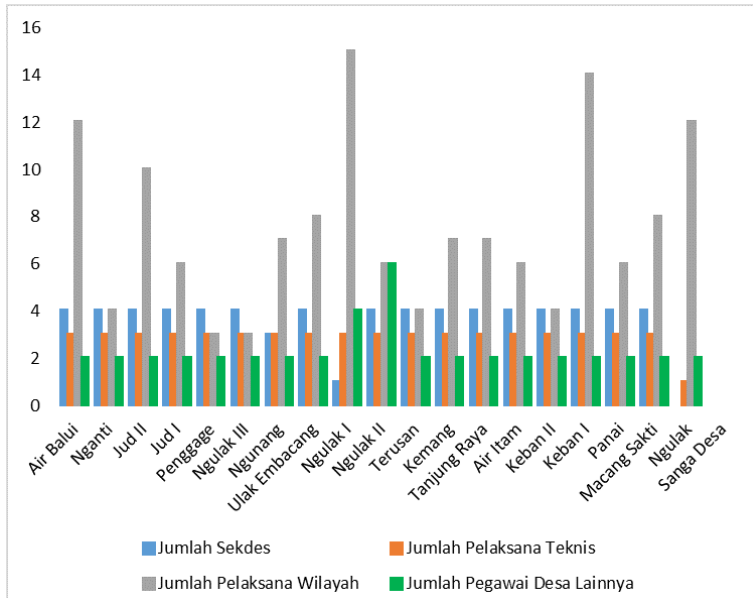
Jumlah Satuan Lingkungan Setempat (SLS) Menurut Desa/Kelurahan di Kecamatan Sanga Desa, 2021
Number of Local Environmental Units (SLS) by Village in Sanga Desa Subdistrict, 2021



Sumber/Source: BPS, Pendataan Potensi Desa (Podes) 2021/BPS-Statistics Indonesia, Village Potential Data Collecting 2021

Gambar 2.2
Figures

Jumlah Aparat Pemerintah Desa di Kecamatan Sanga Desa, 2021
Number of Village Government Apparatus in Sanga Desa Subdistrict, 2021



Sumber/Source: BPS, Pendataan Potensi Desa (Podes) 2021/BPS-Statistics Indonesia, Village Potential Data Collecting 2021

2.1 WILAYAH ADMINISTRATIF ADMINISTRATIVE AREA

Tabel 2.1.1 **Jumlah Jenjang dan Satuan Lingkungan Setempat (SLS) Menurut Desa/Kelurahan di Kecamatan Sanga Desa, 2021**
Table 2.1.1 **Number of Level and Local Environmental Units (SLS) by Village in Sanga Desa Subdistrict, 2021**

Desa/Kelurahan <i>Village/Kelurahan</i>	Banyak jenjang SLS di bawah desa/kelurahan <i>Number of LS levels below the village/kelurahan</i>	Banyaknya SLS terkecil <i>Number of Local Environmental Units (SLS)</i>
(1)	(2)	(3)
Air Balui	2	6
Nganti	2	2
Jud II	2	8
Jud I	2	3
Penggage	2	3
Ngulak III	2	2
Ngunang	2	7
Ulak Embacang	2	4
Ngulak I	2	15
Ngulak II	2	3
Terusan	2	4
Kemang	2	7
Tanjung Raya	2	7
Air Itam	2	3
Keban II	2	4
Keban I	2	7
Panai	2	2
Macang Sakti	2	4
Ngulak	2	12
Sanga Desa	38	97

Sumber/Source: BPS, Pendataan Potensi Desa (Podes) 2021/BPS-Statistics Indonesia, Village Potential Data Collecting 2021

2.2 APARAT PEMERINTAH GOVERNMENT APPARATUS

Tabel 2.2.1 **Kelengkapan Aparat Pemerintah Desa di Kecamatan Sanga Desa, 2021**
Table 2.2.1 **Completeness of Village Government Apparatus in Sanga Desa Subdistrict, 2021**

Desa/Kelurahan Village/Kelurahan	Kepala Desa/ Lurah	Sekretaris Desa	Ketua BPD
(1)	(2)	(3)	(4)
Air Balui	Ada	Ada	Ada
Nganti	Ada	Ada	Ada
Jud II	Ada	Ada	Ada
Jud I	Ada	Ada	Ada
Penggage	Ada	Ada	Ada
Ngulak III	Ada	Ada	Ada
Ngunang	Ada	Ada	Ada
Ulak Embacang	Ada	Ada	Ada
Ngulak I	Ada	Ada	Ada
Ngulak II	Ada	Ada	Ada
Terusan	Ada	Ada	Ada
Kemang	Ada	Ada	Ada
Tanjung Raya	Ada	Ada	Ada
Air Itam	Ada	Ada	Ada
Keban II	Ada	Ada	Ada
Keban I	Ada	Ada	Ada
Panai	Ada	Ada	Ada
Macang Sakti	Ada	Ada	Ada
Ngulak	Ada	Tidak ada	Ada
Sanga Desa	-	-	-

Sumber/Source: BPS, Pendataan Potensi Desa (Podes) 2021/BPS-Statistics Indonesia, Village Potential Data Collecting 2021

Tabel
Table 2.2.2

**Jumlah Aparat Pemerintah Desa di Kecamatan Sanga
Desa, 2021**
**Number of Village Government Apparatus in Sanga Desa
Subdistrict, 2021**

Desa/Kelurahan Village/Kelurahan	Jumlah Sekdes/ kelurahan (Kaur keuangan, dll) Number of Sekdes/ kelurahan (financial head, etc.)	Pelaksana teknis (kasi kesejahteraan, dll) Technical implementer (giving welfare, etc.)	Pelaksana wilayah (kadus, ketua RT, dll) Regional implementers (head of village, head of RT, etc.)	Pegawai desa/ kelurahan lainnya (hansip, dll) Other village/ kelurahan employees (Hansip, etc.)
(1)	(2)	(3)	(4)	(5)
Air Balui	4	3	12	2
Nganti	4	3	4	2
Jud II	4	3	10	2
Jud I	4	3	6	2
Penggage	4	3	3	2
Ngulak III	4	3	3	2
Ngunang	4	3	7	2
Ulak Embacang	4	3	8	2
Ngulak I	1	1	15	2
Ngulak II	4	3	6	2
Terusan	4	3	4	2
Kemang	4	3	7	2
Tanjung Raya	4	3	7	2
Air Itam	4	3	6	2
Keban II	4	3	4	2
Keban I	4	3	14	2
Panai	4	3	6	2
Macang Sakti	4	3	8	2
Ngulak	1	1	12	2
Sanga Desa	70	53	142	38

Sumber/Source: BPS, Pendataan Potensi Desa (Podes) 2021/BPS-Statistics Indonesia, Village Potential Data Collecting 2021

Tabel
Table 2.2.3

**Status dan Klasifikasi Desa/Kelurahan di Kecamatan
Sanga Desa, 2021**
*Status and Classification of Village/Kelurahan in Sanga
Desa Subdistrict, 2021*

Desa/Kelurahan <i>Village/Kelurahan</i>	Status <i>Status</i>	Klasifikasi <i>Classification</i>
(1)	(2)	(3)
Air Balui	Desa	Definitif
Nganti	Desa	Definitif
Jud II	Desa	Definitif
Jud I	Desa	Definitif
Penggage	Desa	Definitif
Ngulak III	Desa	Definitif
Ngunang	Desa	Definitif
Ulak Embacang	Desa	Definitif
Ngulak I	Kelurahan	Definitif
Ngulak II	Desa	Definitif
Terusan	Desa	Definitif
Kemang	Desa	Definitif
Tanjung Raya	Desa	Definitif
Air Itam	Desa	Definitif
Keban II	Desa	Definitif
Keban I	Desa	Definitif
Panai	Desa	Definitif
Macang Sakti	Desa	Definitif
Ngulak	Kelurahan	Definitif
Sanga Desa		

Sumber/Source : Kantor Kecamatan Sanga Desa/ *Sanga Desa Subdistrict Office*

BAB 3

PENDUDUK

Population



ULASAN

Pembangunan yang dilaksanakan oleh pemerintah suatu daerah memiliki sasaran utama untuk meningkatkan kesejahteraan penduduk yang ada di dalam daerah tersebut. Untuk itu pemerintah daerah telah melaksanakan berbagai upaya dalam rangka mengantisipasi masalah kependudukan. Usaha untuk menekan laju pertumbuhan penduduk juga telah dilakukan oleh pemerintah melalui Program Keluarga Berencana yang telah dimulai sejak awal tahun 1970-an. Akan tetapi, semua usaha tersebut tidak akan memiliki arti jika tanpa dukungan dari seluruh lapisan penduduk yang mendiami daerah tersebut.

Pada tahun 2021, jumlah penduduk di Kecamatan Sanga Desa berdasarkan data Dinas Kependudukan dan Pencatatan Sipil Kabupaten Musi Banyuasin berjumlah 34.950 jiwa. Dengan Berdasarkan jumlah penduduk dan luas wilayahnya dapatlah diketahui kepadatan penduduk di Kecamatan Sanga Desa yaitu 110,25 jiwa setiap Km² (Informasi selengkapnya disajikan dalam tabel 3.1.1)

Jika diamati jumlah penduduk per desa di Kecamatan Sanga Desa, maka terlihat bahwa Kelurahan Ngulak I merupakan desa yang memiliki jumlah penduduk terbesar, yaitu 3.941 jiwa. Sedangkan desa yang memiliki jumlah penduduk terkecil adalah Desa Jud I

DESCRIPTION

The development that carried out by the government of a region has the main goal of improving the welfare of the population in the area. For this reason, local governments have carried out various efforts to anticipate population problems. Efforts to suppress the rate of population growth have also been carried out by the government through the Family Planning Program which has been started since the early 1970s. However, all of these efforts would be meaningless without the support of all levels of the population who inhabit the area.

Growth In 2021, the population in Sanga Desa Subdistrict based on Departement of Population and Civil Registration of Musi Banyuasin Regency data is 34.950 people. Based on the total population and area, it can be seen that the population density in Sanga Desa District is 110,25 people per Km² (Full information is presented in table 3.1.1).

If we look at the number of residents per village in Sanga desa District, it can be seen that Ngulak I Urban Village is the urban village that has the largest population, which is 3.941 people. Meanwhile, the village with the smallest population is Jud I Village with a population of 393 people. As we can see from the population density per kilometer, Ngulak I Urban Village has the highest population density of 281,50 people per Km², while Jud I Village is the

dengan jumlah penduduk sebanyak 393 jiwa. Dilihat dari kepadatan penduduk per kilometer, Desa Ngulak I merupakan wilayah yang memiliki kepadatan penduduk terbesar yaitu 281,50 jiwa per Km², sedangkan Desa Jud I merupakan desa yang memiliki kepadatan penduduk terkecil yaitu 19,65 jiwa per Km².

Persebaran dan Kepadatan Penduduk sebagai obyek sekaligus subyek utama pembangunan merupakan pokok yang selalu menjadi perhatian pemerintah. Pertumbuhan penduduk yang terlampaui tinggi akan menjadi beban bagi suatu daerah manakala penduduk di wilayah tersebut sudah padat, tetapi sebaliknya pertumbuhan penduduk yang tinggi justru diharapkan guna mempercepat proses pembangunan di daerah yang masih jarang penduduknya. Oleh karenanya penyebaran penduduk yang merata perlu mendapat perhatian guna memancing keagairahan pembangunan di Kecamatan Sanga Desa.

Pada Tahun 2021, rasio jenis kelamin Kecamatan Sanga Desa berada di atas 100 yaitu sebesar 103,56. Ini mengindikasikan bahwa jumlah penduduk laki-laki lebih banyak daripada jumlah penduduk perempuan.

Komposisi penduduk menurut golongan umur di Kecamatan Sanga Desa masih menunjukkan dominasi penduduk usia muda yang jumlahnya

village that has the smallest population density of 19,65 people per Km².

The population as the object as well as the main subject of development is a subject that has always been a concern of the government. Population growth that is too high will be a burden for an area when the population in the area is already dense, but on the contrary, high population growth is expected to accelerate the development process in areas that are still sparsely populated. Therefore, the even distribution of the population needs attention in order to provoke the excitement of development in the Sanga Desa District.

In 2021, the sex ratio of Sanga Desa District is above 100, which is 103,56. This indicates that the male population is greater than the female population.

The composition of the population by age group in the Sanga Desa Subdistrict still shows the dominance of the younger population, which is larger in number. Population aged (0-14) years and population aged 65 years and over are assumed to be non-productive population, while population aged (15-64) years are considered as productive population which is defined as being able to carry out economically valuable activities.

Labor is the capital for the movement of the wheels of development and the economy of a region. The number

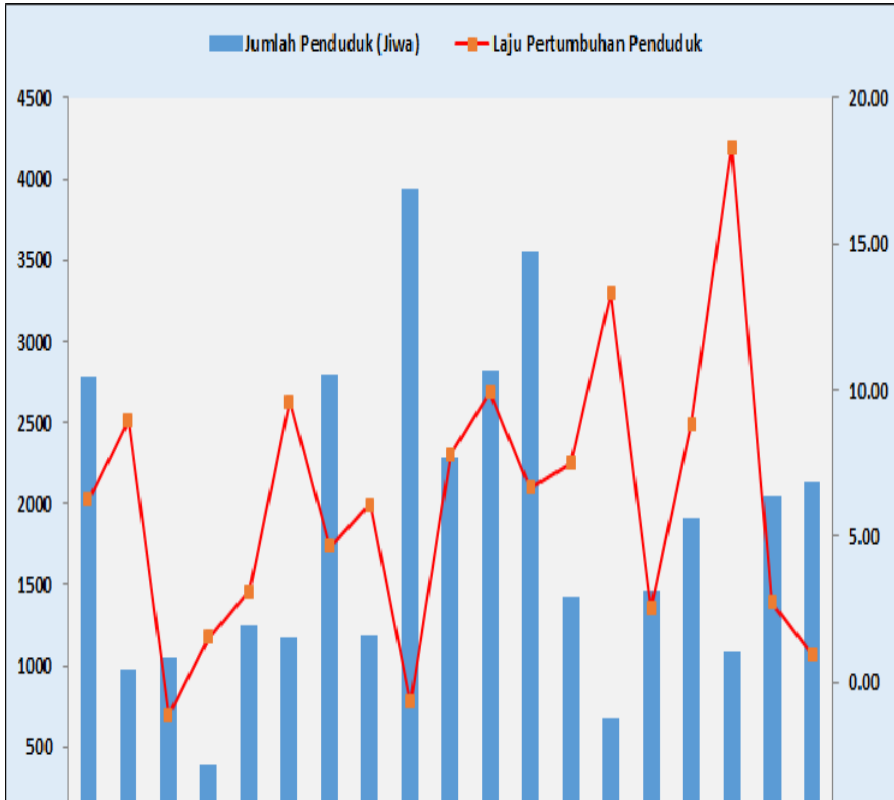
lebih besar. Penduduk usia (0-14) tahun dan penduduk yang berusia 65 tahun ke atas diasumsikan sebagai penduduk yang non produktif, sedangkan penduduk usia (15-64) tahun dianggap sebagai penduduk produktif yang diartikan mampu melakukan kegiatan yang bernilai secara ekonomis.

Tenaga Kerja adalah modal bagi geraknya roda pembangunan dan perekonomian suatu wilayah. Jumlah dan komposisi tenaga kerja akan terus mengalami perubahan seiring dengan berlangsungnya proses demografi dan proses pembangunan itu sendiri. Pada tahun 2021, di Kecamatan Sanga Desa terdapat 34.950 penduduk usia kerja (usia produktif) dimana penduduk usia kerja adalah mereka yang berusia 15-64 tahun.

and composition of the workforce will continue to change along with the demographic process and the development process itself. In 2021, there are 34.950 people of working age (productive population) in the Sanga Desa Subdistrict. The working age population is the population aged 15-64 years old.

Gambar 3.1
Figures

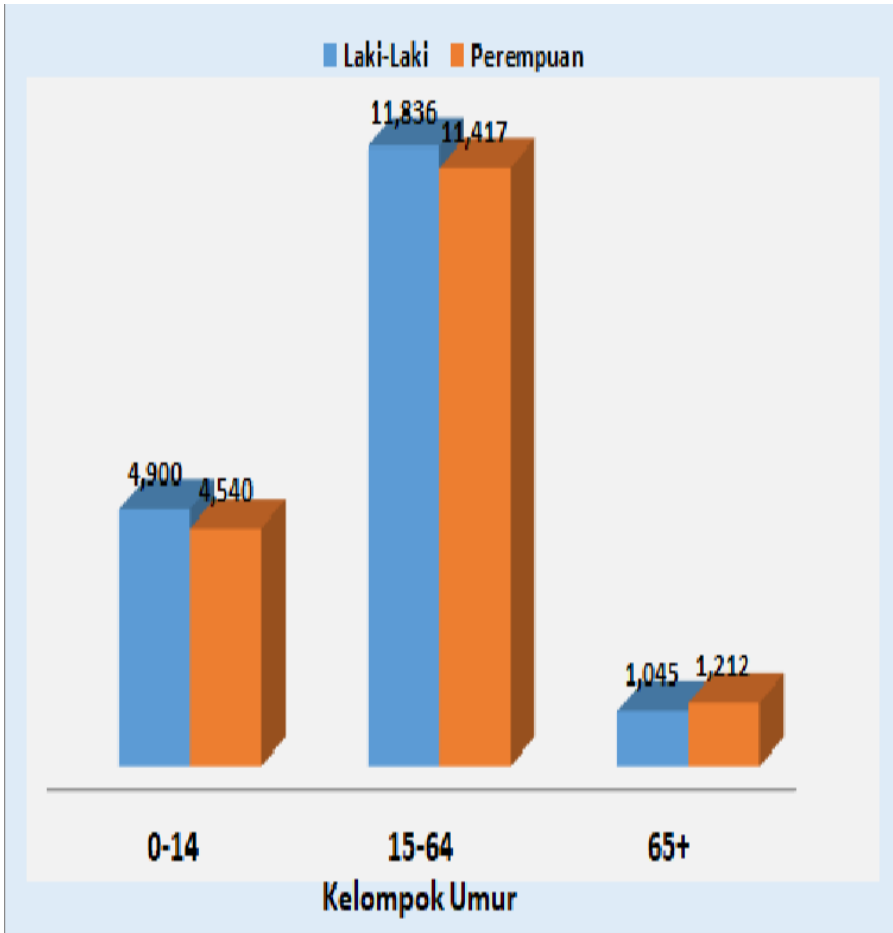
Penduduk, Laju Pertumbuhan Penduduk, Menurut Desa/Kelurahan di Kecamatan Sanga Desa, 2021
Population, Population Growth Rate, by Village/ Kelurahan in Sanga Desa Subdistrict, 2021



Sumber/Source: Dinas Kependudukan dan Pencatatan Sipil Kabupaten Musi Banyuasin/ Department of Population and Civil Registration of Musi Banyuasin Regency

Gambar 3.2
Figures

Jumlah Penduduk Menurut Kelompok Umur dan Jenis Kelamin di Kecamatan Sanga Desa, 2021
Population By Age Groups and Gender in Kecamatan Sanga Desa, 2021



Sumber/Source: Dinas Kependudukan dan Pencatatan Sipil Kabupaten Musi Banyuasin/ *Department of Population and Civil Registration of Musi Banyuasin Regency*

Tabel
Table 3.1

Penduduk, Laju Pertumbuhan Penduduk, Distribusi Persentase Penduduk, Kepadatan Penduduk, Rasio Jenis Kelamin Penduduk Menurut Desa/Kelurahan di Kecamatan Sanga Desa, 2021
Population, Population Growth Rate, Percentage Distribution of Population, Population Density, and Population Sex Ratio by Village/Kelurahan in Sanga Desa Subdistrict, 2021

Desa/Kelurahan Village/Kelurahan	Penduduk/Population		
	Laki-Laki/Male	Perempuan/Female	Jumlah/Total
(1)	(2)	(3)	(4)
Air Balui	1 431	1 344	2 775
Nganti	500	469	969
Jud II	540	513	1 053
Jud I	201	192	393
Penggage	622	629	1 251
Ngulak III	589	590	1 179
Ngunang	1 386	1 404	2 790
Ulak Embacang	609	576	1 185
Ngulak I	1 991	1 950	3 941
Ngulak II	1 143	1 144	2 287
Terusan	1 408	1 407	2 815
Kemang	1 811	1 748	3 559
Tanjung Raya	748	681	1 429
Air Itam	350	325	675
Keban II	736	729	1 465
Keban I	998	916	1 914
Panai	573	510	1 083
Macang Sakti	1 052	998	2 050
Ngulak	1 093	1 044	2 137
Sanga Desa	17 781	17 169	34 950

Lanjutan Tabel/*Continued Table 3.1*

Desa/Kelurahan Village/Kelurahan	Laju Pertumbuhan Penduduk per Tahun 2020-2021 Annual Population Growth Rate (%) 2020-2021	Persentase Penduduk (%) Percentage of Total Population
(1)	(5)	(6)
Air Balui	6,25	7,94
Nganti	8,95	2,77
Jud II	-1,13	3,01
Jud I	1,54	1,12
Penggage	3,08	3,58
Ngulak III	9,61	3,37
Ngunang	4,66	7,98
Ulak Embacang	6,09	3,39
Ngulak I	-0,68	11,28
Ngulak II	7,82	6,54
Terusan	9,93	8,05
Kemang	6,65	10,18
Tanjung Raya	7,48	4,09
Air Itam	13,29	1,93
Keban II	2,56	4,19
Keban I	8,84	5,48
Panai	18,29	3,10
Macang Sakti	2,72	5,87
Ngulak	0,94	6,11
Sanga Desa	5,50	100,00

Lanjutan Tabel/*Continued Table 3.1*

Desa/Kelurahan Village/Kelurahan	Kepadatan Penduduk per km² Population Density per sq.km	Rasio Jenis Kelamin Population Sex Ratio
(1)	(7)	(8)
Air Balui	185,00	106,47
Nganti	51,00	106,61
Jud II	52,65	105,26
Jud I	19,65	104,69
Penggage	65,84	98,89
Ngulak III	53,59	99,83
Ngunang	139,50	98,72
Ulak Embacang	118,50	105,73
Ngulak I	281,50	102,10
Ngulak II	108,90	99,91
Terusan	156,39	100,07
Kemang	177,95	103,60
Tanjung Raya	79,39	109,84
Air Itam	39,71	107,69
Keban II	77,11	100,96
Keban I	95,70	108,95
Panai	180,50	112,35
Macang Sakti	227,78	105,41
Ngulak	213,70	104,69
Sanga Desa	110,25	103,56

Sumber/*Source* : Dinas Kependudukan dan Pencatatan Sipil Kabupaten Musi Banyuasin/ *Department of Population and Civil Registration of Musi Banyuasin Regency*

Tabel
Table 3.2

Jumlah Penduduk Menurut Kelompok Umur dan Jenis Kelamin di Kecamatan Sanga Desa, 2021
Population By Age Groups and Gender in Kecamatan Sanga Desa, 2021

Kelompok Umur Age Group	Jenis Kelamin Sex		Jumlah ¹ Total ¹
	Laki-Laki Male	Perempuan Female	
(1)	(2)	(3)	(4)
0-14	4,900	4,540	9440
15-64	11,836	11,417	23253
65+	1,045	1,212	2257
Sanga Desa	17,781	17,169	34950

Catatan/Note: ¹Terdapat penduduk yang umurnya tidak diketahui/ *There are residents whose age is unknown*

Sumber/Source: Dinas Kependudukan dan Pencatatan Sipil Kabupaten Musi Banyuasin/ *Department of Population and Civil Registration of Musi Banyuasin Regency*

BAB 4 SOSIAL DAN KESEJAHTERAAN RAKYAT

Social and Welfare



ULASAN**DESCRIPTION**

Keadaan sosial suatu wilayah dapat digunakan sebagai indikator atau proxy (pendekatan) dalam mengamati dan menganalisa kualitas hidup penduduknya. Semakin maju dan berkualitas kehidupan penduduk suatu wilayah maka sarana sosial (seperti: sekolah, sarana kesehatan, akses informasi, dan lain-lain) akan semakin baik pula. Untuk mengetahui keadaan umum sosial penduduk Kecamatan Sinar Peninjauan pada tahun 2020 dapat dilihat dari beberapa indikator di bawah ini:

Salah satu keberhasilan pembangunan di suatu daerah adalah apabila didukung oleh sumber daya yang berkualitas. Melalui jalur pendidikan, pemerintah berupaya dan berkehendak untuk meningkatkan kualitas sumber daya manusia penduduk, dengan tingkat pendidikan penduduk yang makin membaik maka dapat diharapkan kualitas kehidupan masyarakat juga akan membaik. Program Wajib belajar 6 tahun yang dilanjutkan dengan wajib belajar 9 tahun adalah bentuk upaya pemerintah dalam rangka merealisasikan tujuan di atas, sehingga dapat tercipta sumber daya manusia tangguh yang siap untuk bersaing pada era globalisasi.

Upaya yang telah dilakukan oleh pemerintah tentu saja membutuhkan dukungan dari semua pihak, terutama dukungan dari masyarakat itu sendiri. Untuk itu, pemerintah harus mampu memfasilitasi berbagai

The social condition of an area can be used as an indicator or proxy (approach) in observing and analyzing the quality of life of its inhabitants. The more advanced and the quality of life for the residents of an area, the better social facilities (such as schools, health facilities, access to information, etc.) will be. To find out the general social condition of the residents of the Sinar Peninjauan District in 2020, it can be seen from the following indicators:

One of the successes of development in an area is if it is supported by quality resources. Through education, the government strives and intends to improve the quality of the population's human resources, with the education level of the population getting better, it can be expected that the quality of people's lives will also improve. The 6-year compulsory education program followed by 9-year compulsory education is a form of government effort in order to realize the above objectives, so that strong human resources can be created who are ready to compete in the era of globalization.

Efforts that have been made by the government of course require the support of all parties, especially the support of the community itself. For this reason, the government must be able to adequately facilitate various

sarana dan prasarana penunjang pendidikan secara memadai dengan memperhatikan pemerataan distribusinya ke semua wilayah. Sarana dan prasarana dimaksud baik sarana fisik seperti bangunan sekolah namun juga sarana non fisik seperti tenaga pengajar yang dari waktu ke waktu kualitasnya semakin membaik. Jumlah Sekolah Dasar yang ada di Kecamatan Sinar Peninjauan pada tahun 2020 berjumlah 13 unit SD/MI, Keseluruhan sekolah dasar Negeri tersebut menyebar di hampir setiap desa, dengan total murid SD/MI sebanyak 2.183 siswa dan keseluruhan tenaga pengajar (guru) SD/MI sebanyak 216 orang. Sedangkan untuk sekolah MI swasta terdapat di desa Marga Bakti dan Sri Mulya. Jumlah SMP/MTS di Kecamatan Sinar Peninjauan ada sebanyak 10 unit sekolah sedangkan jumlah SMA/MA di kecamatan Sinar Peninjauan berjumlah 3 (tiga) unit sekolah negeri. Adapun jumlah siswa SMP/MTS sebanyak 1.132 siswa dan keseluruhan tenaga pengajar (guru) SMP/MTS sebanyak 195 orang. Sementara jumlah siswa SMA/ MA sebanyak 685 siswa dan keseluruhan tenaga pengajar (guru) SMA/MA sebanyak 76 orang.

Salah satu hak dasar warga Negara adalah tercapainya hidup sehat. Oleh karenanya pembangunan bidang kesehatan, menjadi sangat urgent karena menyangkut seluruh aspek kehidupan manusia. Jika pembangunan kesehatan di suatu daerah berhasil dengan baik maka taraf kesejahteraan

facilities and infrastructure to support education by paying attention to equitable distribution to all regions. The facilities and infrastructure referred to are physical facilities such as school buildings but also non-physical suggestions such as teaching staff whose quality is getting better from time to time. The number of elementary schools in the Sinar Peninjauan District in 2020 is 13 SD/MI units. All of these state elementary schools are spread out in almost every village, with a total of 2,183 SD/MI students and 216 SD/MI teaching staff. Meanwhile, private MI schools are located in the villages of Marga Bakti and Sri Mulya. The number of SMP/MTs in the Sinar Peninjauan sub-district is 10 school units, while the number of SMA/MA in the Sinar Peninjauan sub-district is 3 (three) state schools. The number of SMP/MTS students is 1,132 students and the entire teaching staff (teachers) of SMP/MTS are 195 people. While the number of SMA/MA students is 685 students and the entire SMA/MA teaching staff is 76 people.

One of the basic rights of citizens is the achievement of a healthy life. Therefore, the development of the health sector is very urgent because it involves all aspects of human life. If health development in an area is successful, then the level of welfare of the population in that area. It can also increase directly.

penduduk di daerah tersebut. Secara langsung dapat pula meningkat. Selain itu, pembangunan kesehatan juga memuat mutu dan upaya kesehatan yang sangat dipengaruhi oleh ketersediaan fasilitas kesehatan dengan menciptakan akses pelayanan kesehatan dasar yang didukung oleh sumber daya kesehatan yang memadai seperti rumah sakit, puskesmas, tenaga kesehatan (dokter, bidan, perawat, dll) dan ketersediaan obat. Secara umum, pelayanan kesehatan masyarakat diarahkan kepada pelayanan kesehatan penduduk, pelayanan kesehatan terhadap tenaga produktif dan usaha preventif kesehatan. Upaya yang dilakukan pemerintah dalam pelayanan kesehatan meliputi pelayanan kesehatan kepada seluruh lapisan masyarakat dan diupayakan agar dapat menjangkau seluruh lapisan masyarakat, utamanya masyarakat dengan golongan ekonomi lemah sehingga diharapkan mereka dapat pula menikmati pelayanan kesehatan yang jauh lebih baik.

Sampai dengan tahun 2020, fasilitas kesehatan yang terdapat di Kecamatan Sinar Peninjauan meliputi 1 (satu) puskesmas rawat inap yang terdapat di desa Karya Mukti. Sedangkan tenaga kesehatan yang tinggal di kecamatan Sinar Peninjauan meliputi 7 (tujuh) orang dokter, 28 orang perawat dan 55 orang bidan desa. Jika dilihat dari banyaknya penduduk yang tersebar pada 6 (enam) desa di Kecamatan Sinar Peninjauan, maka ketersediaan fasilitas kesehatan maupun tenaga kesehatan

In addition, health development also includes quality and health efforts which are strongly influenced by the availability of health facilities by creating access to basic health services supported by adequate health resources such as hospitals, health centers, health workers (doctors, midwives, nurses, etc.) drug availability. In general, public health services are directed at population health services, health services for productive workers and preventive health efforts. Efforts made by the government in health services include health services to all levels of society and are sought to reach all levels of society layers of society, especially people with weak economic groups so that it is hoped that they can also enjoy much better health services.

Until 2020, the health facilities in the Sinar Peninjauan District include 1 (one) inpatient puskesmas located in Karya Mukti village. Meanwhile, the health workers living in the Sinar Peninjauan sub-district include 7 (seven) doctors, 28 nurses and 55 village midwives. When viewed from the large number of residents spread over 6 (six) villages in Sinar Peninjauan District, the availability of health facilities and health workers is still inadequate.

Freedom of religion and worship

tersebut masih belum memadai.

Kebebasan beragama dan menjalankan ibadah sesuai dengan agama dan keyakinannya dijamin oleh Undang-undang dasar secara mutlak. Dengan kebebasan tersebut diharapkan semua warga Negara dapat memperoleh ketentraman bathinnya, yang merupakan salah satu kebutuhan dasar Seluruh umat manusia. Untuk itu, fasilitas rumah ibadah seperti masjid, musholla, gereja, dll dapat dijadikan sebagai indikator ketaatan penduduk suatu daerah dalam menjalankan ajaran agamanya, sehingga tercapai tujuannya dalam beragama. Sampai tahun 2020, di dalam Kecamatan Sinar Peninjauan sudah terdapat 34 masjid, 106 langgar/ musholla, 7 (tujuh) gereja, dan 3 (tiga) pura yang tersebar di 6 (enam) desa.

Untuk sosial lainnya meliputi fasilitas tempat buang air besar, dimana di Kecamatan Sinar Peninjauan sudah memiliki fasilitas jamban sendiri. sedangkan untuk bencana alam yang terjadi di Kecamatan Sinar Peninjauan selama tahun 2020 yaitu banjir dan angin puyuh yang terjadi di desa Karya Mukti, dari kejadian bencana alam yang terjadi tidak ada korban dan kerugian yang di alami. Sedangkan untuk upayaantisipasi bencana alam dapat di lihat pada tabel 4.4.4, untuk kondisi lapangan yang terdapat di Kecamatan Sinar Peninjauan dapat di lihat pada tabel 4.4.5, sedangkan untuk jumlah kelompok karang taruna sebanyak 41 dengan jumlah anggota sebanyak 492 orang, dimana jumlah

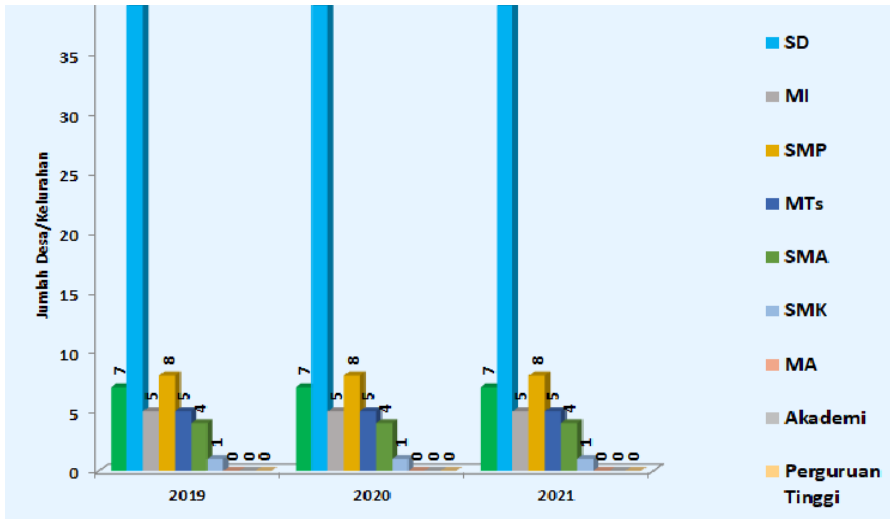
according to one's religion and belief is guaranteed by the Constitution absolutely. With this freedom, it is hoped that all citizens can gain inner peace, which is one of the basic needs of all human beings. For this reason, facilities for houses of worship such as mosques, prayer rooms, churches, etc. can be used as indicators of the obedience of the residents of an area in carrying out their religious teachings, so that their religious goals are achieved. Until 2020, in the Sinar Peninjauan District, there are already 34 mosques, 106 langgar/ musholla, 7 (seven) churches, and 3 (three) temples spread over 6 (six) villages.

For other social facilities, there are facilities for defecation, where in Sinar Peninjau Subdistrict already has its own latrine facility. while for natural disasters that occurred in Sinar Peninjauan District during 2020, namely floods and whirlwinds that occurred in Karya Mukti village, from natural disasters that occurred there were no victims and losses that occurred in nature. Meanwhile, for efforts to anticipate natural disasters, it can be seen in table 4.4.4, for field conditions in Sinar Peninjauan District, it can be seen in table 4.4.5, while for the number of youth groups as many as 41 with 492 members, where the number of groups Most youth groups are found in Marga Bakti village as many as 13 groups with 156 members

kelompok karang taruna terbanyak
terdapat di desa Marga Bakti sebanyak
13 kelompok dengan jumlah anggota
156 orang

Gambar 4.1
Figures

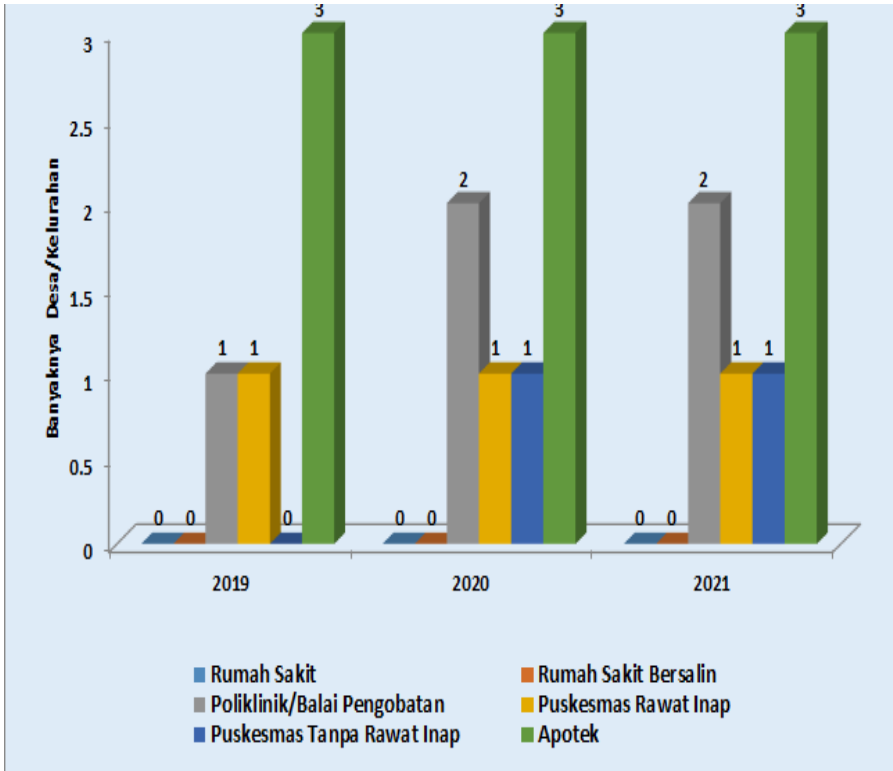
Banyaknya Desa/Kelurahan yang Memiliki Fasilitas Sekolah Menurut Tingkat Pendidikan di Kecamatan Sanga Desa, 2019-2021
Number of Village/Kelurahan which have Education Facilities by Education Level in Sanga Desa Subdistrict, 2021



Sumber/Source: BPS, Pendataan Potensi Desa (Podes)/ BPS–Statistics Indonesia, Village Potential Data Collection

Gambar 4.2
Figures

Banyaknya Desa/Kelurahan yang Memiliki Sarana Kesehatan di Kecamatan Sanga Desa, 2021
Number of Village which have Health Facilities in Sanga Desa Subdistrict, 2019-2021



Sumber/Source: BPS, Pendataan Potensi Desa (Podes),2019-2021/ BPS–Statistics Indonesia, Village Potential Data Collection

4.1 PENDIDIKAN EDUCATION

Tabel 4.1.1 **Banyaknya Desa/Kelurahan yang Memiliki Fasilitas Sekolah Menurut Tingkat Pendidikan di Kecamatan Sanga Desa, 2019-2021**
Number of Village which have Education Facilities by Education Level in Sanga Desa Subdistrict, 2021

Tingkat Pendidikan <i>Education Level</i>	2019	2020	2021
(1)	(2)	(3)	(4)
Taman Kanak-Kanak (TK)/ <i>Kindergarten</i>	7	7	7
Sekolah Dasar (SD)/ <i>Elementary Schools</i>	37	37	37
Madrasah Ibtidaiyah (MI)/ <i>Madrasah Ibtidaiyah (MI)</i>	3	3	3
Sekolah Menengah Pertama (SMP)/ <i>Junior High Schools</i>	8	8	8
Madrasah Tsanawiyah (MTs)/ <i>Madrasah Tsanawiyah (MTs)</i>	5	5	5
Sekolah Menengah Atas (SMA)/ <i>Senior High Schools</i>	4	4	4
Sekolah Menengah Kejuruan (SMK)/ <i>Vocational High Schools</i>	1	1	1
Madrasah Aliyah (MA)/ <i>Madrasah Aliyah (MA)</i>	-	-	-
Akademi <i>Academy</i>	-	-	-
Perguruan Tinggi <i>University</i>	-	-	-

Sumber/Source: BPS, Pendataan Potensi Desa (Podes)/ BPS–Statistics Indonesia, Village Potential Data Collection

Tabel
Table 4.1.2

**Jumlah Sekolah Menurut Tingkat Pendidikan di
Kecamatan Sanga Desa, 2021**
*Number of Schools by Education Level in Sanga Desa
Subdistrict, 2021*

Tingkat Pendidikan <i>Education Level</i>	Negeri/ <i>Public</i>		Swasta/ <i>Private</i>		Jumlah/ <i>Total</i>	
	2020/2021	2021/ 2022	2020/ 2021	2021/2022	2020/2021	2021/2022
(1)	(2)	(3)	(5)	(6)	(8)	(9)
Taman Kanak-Kanak (TK)/ <i>Kindergarten</i>	1	1	6	6	7	7
Raudatul Athfal (RA)/ <i>Raudatul Athfal (RA)</i>	-	-	-	-	-	-
Sekolah Dasar (SD)/ <i>Elementary Schools</i>	37	37	-	-	37	37
Madrasah Ibtidaiyah (MI)/ <i>Madrasah Ibtidaiyah (MI)</i>	1	1	2	2	3	3
Sekolah Menengah Pertama (SMP)/ <i>Junior High Schools</i>	4	4	4	4	8	8
Madrasah Tsanawiyah (MTs)/ <i>Madrasah Tsanawiyah (MTs)</i>	-	-	6	6	6	6
Sekolah Menengah Atas (SMA)/ <i>Senior High Schools</i>	3	3	1	1	4	4
Sekolah Menengah Kejuruan (SMK)/ <i>Vocational High Schools</i>	1	1	-	-	1	1
Madrasah Aliyah (MA)/ <i>Madrasah Aliyah (MA)</i>	-	-	-	-	-	-

Sumber/*Source*: Dinas Pendidikan dan Kabupaten Musi Banyuasin/*Education and Culture Office Of Musi Banyuasin*

Tabel 4.1.3 **Jumlah Guru Menurut Tingkat Pendidikan di Kecamatan Sanga Desa, 2021**
Table 4.1.3 **Number of Teachers by Education Level in Sanga Desa Subdistrict, 2021**

Tingkat Pendidikan Education Level	Negeri/Public		Swasta/Private		Jumlah/Total	
	2020/2021	2021/2022	2020/ 2021	2021/2022	2020/2021	2021/2022
(1)	(2)	(3)	(5)	(6)	(8)	(9)
Taman Kanak-Kanak (TK)/ Kindergarten	9	7	12	20	16	27
Raudatul Athfal (RA)/ Raudatul Athfal (RA)	-	-	-	-	-	--
Sekolah Dasar (SD)/ Elementary Schools	384	371	0	0	384	371
Madrasah Ibtidaiyah (MI)/ Madrasah Ibtidaiyah (MI)	3	3	24	28	27	31
Sekolah Menengah Pertama (SMP)/Junior High Schools	6	8	24	31	30	39
Madrasah Tsanawiyah (MTs)/Madrasah Tsanawiyah (MTs)	-	-	76	107	76	107
Sekolah Menengah Atas (SMA)/Senior High Schools	66	59	5	5	71	64
Sekolah Menengah Kejuruan (SMK)/Vocational High Schools	29	30	-	-	29	30
Madrasah Aliyah (MA)/ Madrasah Aliyah (MA)	-	-	-	-	-	-

Catatan/Note : ¹Jumlah guru termasuk kepala sekolah dan guru/The total of teachers including headmaster and teacher

Sumber/Source : Dinas Pendidikan dan Kebudayaan Kabupaten Musi Banyuasin/Educations and Culture Office of Musi Banyuasin Regency

Tabel
Table**4.1.4****Jumlah Murid Menurut Tingkat Pendidikan di
Kecamatan Sanga Desa, 2021**
**Number of Pupils by Education Level in Sanga Desa
Subdistrict, 2021**

Tingkat Pendidikan Education Level	Negeri/Public		Swasta/Private		Jumlah/Total	
	2020/2021	2021/2022	2020/2021	2021/2022	2020/2021	2021/2022
(1)	(2)	(3)	(5)	(6)	(8)	(9)
Taman Kanak-Kanak (TK)/Kindergarten	74	70	96	141	170	211
Raudatul Athfal (RA)/Raudatul Athfal (RA)	-	-	-	-	-	-
Sekolah Dasar (SD)/Elementary Schools	4469	4490	-	-	4469	4490
Madrasah Ibtidaiyah (MI)/Madrasah Ibtidaiyah (MI)	242	345	276	341	518	686
Sekolah Menengah Pertama (SMP)/Junior High Schools	881	453	367	578	1248	1031
Madrasah Tsanawiyah (MTs)/Madrasah Tsanawiyah (MTs)	-	-	742	679	742	679
Sekolah Menengah Atas (SMA)/Senior High Schools	949	904	102	78	1051	982
Sekolah Menengah Kejuruan (SMK)/Vocational High Schools	506	544	-	-	506	554
Madrasah Aliyah (MA)/Madrasah Aliyah (MA)	-	-	-	-	-	-

Sumber/Source: Dinas Pendidikan dan Kabupaten Musi Banyuasin/Education and Culture Office Of Musi Banyuasin

Tabel 4.1.5 Jumlah Akademi/Perguruan Tinggi Menurut Desa/ Kelurahan di Kecamatan Sanga Desa, 2021
Number of Academy/University by Village/ kelurahan in Sanga Desa Subdistrict, 2021

Desa/Kelurahan Village/Kelurahan	Negeri/Public	Swasta/Private	Jumlah/Total
(1)	(2)	(3)	(4)
Air Balui	-	-	-
Nganti	-	-	-
Jud II	-	-	-
Jud I	-	-	-
Penggage	-	-	-
Ngulak III	-	-	-
Ngunang	-	-	-
Ulak Embacang	-	-	-
Ngulak I	-	-	-
Ngulak II	-	-	-
Terusan	-	-	-
Kemang	-	-	-
Tanjung Raya	-	-	-
Air Itam	-	-	-
Keban II	-	-	-
Keban I	-	-	-
Panai	-	-	-
Macang Sakti	-	-	-
Ngulak	-	-	-
Sanga Desa	-	-	-

Sumber/Source: BPS, Pendataan Potensi Desa (Podes) 2021/BPS-Statistics of Musi Banyuasin Regency, Village Potential Data Collecting 2021

Tabel
Table 4.1.6**Kemudahan untuk Mencapai Sarana Pendidikan Terdekat bagi Desa/Kelurahan yang Tidak Ada Sarana Pendidikan Menurut Desa/Kelurahan di Kecamatan Sanga Desa, 2021***Ease of Reaching the nearest Educational Facilities for Village/Kelurahan that do not have Educational Facilities by Village/Kelurahan in Sanga Desa Subdistrict, 2021*

Desa/Kelurahan <i>Village/Kelurahan</i>	SD <i>Primary School</i>	MI <i>Madrasah Ibtidaiyah</i>	SMP <i>Junior High School</i>	MTs <i>Madrasah Tsanawiyah</i>
(1)	(2)	(3)	(4)	(5)
Air Balui	-	Mudah	Mudah	Mudah
Nganti	-	Mudah	-	Mudah
Jud II	-	Mudah	Mudah	Mudah
Jud I	-	Mudah	Mudah	Mudah
Penggage	-	-	Sangat Mudah	-
Ngulak III	-	Mudah	Mudah	Mudah
Ngunang	-	Sangat Mudah	-	Sangat Mudah
Ulak Embacang	-	-	-	-
Ngulak I	-	Sangat Mudah	Sangat Mudah	-
Ngulak II	-	-	-	Mudah
Terusan	-	Mudah	-	Mudah
Kemang	-	-	-	-
Tanjung Raya	-	Mudah	Sangat Mudah	Sangat Mudah
Air Itam	-	Mudah	Mudah	Mudah
Keban II	-	Sangat Mudah	Sangat Mudah	-
Keban I	-	Mudah	Mudah	Mudah
Panai	-	Mudah	Mudah	Mudah
Macang Sakti	-	-	-	Sulit
Ngulak	-	Sangat Mudah	-	Sangat Mudah

Lanjutan Tabel/Continued Table 4.1.6

Desa/Kelurahan Village/Kelurahan	SMA Senior High School	MA Madrasah Aliyah	SMK Vocational High School	Akademi/Perguruan Tinggi Academy/ University
(1)	(6)	(7)	(8)	(9)
Air Balui	Mudah	Sulit	Mudah	Sulit
Nganti	Mudah	Sulit	Mudah	Mudah
Jud II	Mudah	Sulit	Mudah	Sulit
Jud I	Mudah	Sulit	Mudah	Sulit
Penggage	Mudah	Sangat Sulit	Mudah	Sulit
Ngulak III	Mudah	Sulit	Mudah	Mudah
Ngunang	Sangat Mudah	Sulit	Sangat Mudah	Sulit
Ulak Embacang	Mudah	Sangat Sulit	Mudah	Sulit
Ngulak I	-	Sulit	-	Sulit
Ngulak II	Mudah	Sulit	Mudah	Sulit
Terusan	Mudah	Sulit	Mudah	Sulit
Kemang	-	Sulit	Mudah	Sulit
Tanjung Raya	Sangat Mudah	Mudah	Mudah	Sulit
Air Itam	Mudah	Sulit	Mudah	Mudah
Keban II	-	Sulit	Mudah	Mudah
Keban I	Mudah	Sulit	Mudah	Sulit
Panai	Mudah	Sulit	Mudah	Sulit
Macang Sakti	-	Sulit	Sulit	Sulit
Ngulak	Sangat Mudah	Sulit	Sangat Mudah	Sulit

Sumber/Source: BPS, Pendataan Potensi Desa (Podes) 2021/BPS-Statistics of Musi Banyuasin Regency, Village Potential Data Collecting 2021

4.2 KESEHATAN HEALTH

Tabel 4.2.1 **Banyaknya Desa/Kelurahan yang Memiliki Sarana Kesehatan di Kecamatan Sanga Desa, 2021**
Table 4.2.1 **Number of Village / Kelurahan which have Health Facilities in Sanga Desa Subdistrict, 2019-2021**

Sarana Kesehatan Health Facilities	2019	2020	2021
(1)	(2)	(3)	(4)
Rumah Sakit <i>Hospital</i>	-	-	-
Rumah Sakit Bersalin <i>Maternity Hospital</i>	-	-	-
Poliklinik/Balai Pengobatan <i>Policlinic</i>	1	2	2
Puskesmas Rawat Inap <i>Public Health Center Impatient</i>	1	1	1
Puskesmas Tanpa Rawat Inap <i>Public Health Center without Hospitalization</i>	-	1	1
Apotek <i>Pharmacy</i>	3	3	3

Sumber/Source: BPS, Pendataan Potensi Desa (Podes), 2019-2021/BPS-Statistics of Musi Banyuasin Regency, Village Potential Data Collecting, 2019-2021

Tabel
Table 4.2.2**Banyaknya Warga Penderita Gizi Buruk Menurut Desa/
Kelurahan di Kecamatan Sanga Desa, 2020 dan 2021**
**Number of People with Malnutrition According to
the Village/ Kelurahan in Sanga Desa Subdistrict, 2020 and
2021**

Desa/Kelurahan Village/Kelurahan	2020	2021
(1)	(2)	(3)
Air Balui	-	-
Nganti	-	-
Jud II	-	-
Jud I	-	-
Penggage	-	-
Ngulak III	-	-
Ngunang	-	-
Ulak Embacang	-	-
Ngulak I	-	-
Ngulak II	-	-
Terusan	-	-
Kemang	-	-
Tanjung Raya	-	-
Air Itam	-	-
Keban II	-	-
Keban I	-	-
Panai	-	-
Macang Sakti	-	-
Ngulak	-	-
Sanga Desa		

Sumber/Source: BPS, Pendataan Potensi Desa (Podes), 2020-2021/BPS-Statistics of Musi Banyuasin Regency, Village Potential Data Collecting, 2020-2021

Tabel
Table 4.2.3

Banyaknya Sarana Kesehatan Menurut Desa/Kelurahan dan Jenis Sarana Kesehatan di Kecamatan Sanga Desa, 2021
Number of Healthy Facilities by Village/Kelurahan and By Healthy Facilities in Sanga Desa Subdistrict, 2021

Desa/Kelurahan Village/Kelurahan	Rumah Sakit Hospital	Rumah Sakit Bersalin Maternity Hospital	Puskesmas Rawat Inap Public Health Center with Inpatient
(1)	(2)	(3)	(4)
Air Balui	-	-	-
Nganti	-	-	-
Jud II	-	-	-
Jud I	-	-	-
Penggage	-	-	-
Ngulak III	-	-	-
Ngunang	-	-	-
Ulak Embacang	-	-	-
Ngulak I	-	-	1
Ngulak II	-	-	-
Terusan	-	-	-
Kemang	-	-	-
Tanjung Raya	-	-	-
Air Itam	-	-	-
Keban II	-	-	-
Keban I	-	-	-
Panai	-	-	-
Macang Sakti	-	-	-
Ngulak	-	-	-
Sanga Desa	-	-	1

Lanjutan Tabel/*Continued Table 4.2.3*

Desa/Kelurahan <i>Village/ Kelurahan</i>	Puskesmas Tanpa Rawat Inap <i>Public Health Center Without Hospitalization</i>	Puskesmas Pembantu Subsidiary of Public Health Center	Poliklinik/ Balai Pengobatan <i>Policlinic</i>	Praktek Dokter <i>Doctor Practical</i>
(1)	(5)	(6)	(7)	(8)
Air Balui	1	1	-	2
Nganti	-	-	-	-
Jud II	-	1	-	-
Jud I	-	-	-	-
Penggage	-	1	-	-
Ngulak III	-	-	-	1
Ngunang	-	-	-	-
Ulak Embacang	-	2	-	-
Ngulak I	-	-	-	-
Ngulak II	-	-	-	-
Terusan	-	-	-	-
Kemang	-	2	-	-
Tanjung Raya	-	-	-	-
Air Itam	-	-	-	-
Keban II	-	1	-	-
Keban I	-	1	-	-
Panai	-	-	-	-
Macang Sakti	-	-	-	-
Ngulak	-	1	-	-
Sanga Desa	1	10	-	3

Lanjutan Tabel/*Continued Table* 4.2.3

Desa/Kelurahan <i>Village/ Kelurahan</i>	Rumah Bersalin <i>Maternity</i>	Praktek Bidan <i>Midwife Practice</i>	Poskesdes <i>Poskesdes</i>	Polindes <i>Polindes</i>
(1)	(9)	(10)	(11)	(12)
Air Balui	-	1	-	-
Nganti	-	-	-	-
Jud II	-	1	1	-
Jud I	-	-	1	-
Penggage	-	-	1	-
Ngulak III	-	1	1	-
Ngunang	-	1	2	-
Ulak Embacang	-	1	1	-
Ngulak I	-	-	-	-
Ngulak II	-	1	1	-
Terusan	-	1	1	-
Kemang	-	1	-	-
Tanjung Raya	-	1	1	-
Air Itam	-	-	1	-
Keban II	-	1	1	-
Keban I	-	1	1	-
Panai	-	1	1	-
Macang Sakti	-	1	1	-
Ngulak	-	1	-	-
Sanga Desa	-	14	15	-

Lanjutan Tabel/Continued Table 4.2.3

Desa/Kelurahan Village/Kelurahan	Apotek Pharmacy	Toko Khusus Obat/ Jamu Medicine Shop
(1)	(13)	(14)
Air Balui	1	-
Nganti	-	-
Jud II	-	-
Jud I	-	-
Penggage	-	-
Ngulak III	-	-
Ngunang	-	-
Ulak Embacang	-	-
Ngulak I	1	-
Ngulak II	-	-
Terusan	1	-
Kemang	-	-
Tanjung Raya	-	-
Air Itam	-	-
Keban II	-	-
Keban I	-	-
Panai	-	-
Macang Sakti	-	-
Ngulak	-	-
Sanga Desa	3	-

Sumber/Source: BPS, Pendataan Potensi Desa (Podes), 2021/BPS-Statistics of Musi Banyuasin Regency, Village Potential Data Collecting 2021

Tabel
Table 4.2.4

Kemudahan untuk Mencapai Sarana Kesehatan Terdekat bagi Desa/Kelurahan yang Tidak Ada Sarana Kesehatan Menurut Desa/Kelurahan di Kecamatan Sanga Desa, 2021

Ease of Reaching the nearest Healthy Facilities for Village/ Kelurahan that do not have Healthy Facilities by Village/ Kelurahan in Sanga Desa Subdistrict, 2021

Desa/Kelurahan <i>Village/Kelurahan</i>	Rumah Sakit <i>Hospital</i>	Rumah Sakit Bersalin <i>Maternity Hospital</i>	Puskesmas Rawat Inap <i>Public Health Center with Inpatient</i>
(1)	(2)	(3)	(4)
Air Balui	Sulit	Sangat sulit	Mudah
Nganti	Sulit	Sulit	Mudah
Jud II	Sulit	Sulit	Sulit
Jud I	Sulit	Sulit	Mudah
Penggage	Sulit	Sulit	Mudah
Ngulak III	Mudah	Sangat sulit	Mudah
Ngunang	Sulit	Sangat sulit	Sangat Mudah
Ulak Embacang	Sangat sulit	Sangat sulit	Mudah
Ngulak I	Sulit	Sangat sulit	Mudah
Ngulak II	Sangat sulit	Sulit	Mudah
Terusan	Sulit	Sangat sulit	Mudah
Kemang	Sulit	Sulit	Mudah
Tanjung Raya	Sulit	Sangat sulit	Mudah
Air Itam	Sulit	Sulit	Mudah
Keban II	Sulit	Sangat sulit	Sangat Mudah
Keban I	Sulit	Sangat sulit	Mudah
Panai	Sulit	Sangat sulit	Sulit
Macang Sakti	Sulit	Sulit	Sulit
Ngulak	Sulit	Sangat sulit	Sangat Mudah

Lanjutan Tabel/*Continued Table 4.2.4*

Desa/Kelurahan Village/ Kelurahan	Puskesmas Tanpa Rawat Inap Public Health Center Without Hospitalization	Puskesmas Pembantu Subsidiary of Public Health Center	Poliklinik/ Balai Pengobatan Polyclinic	Praktek Dokter Doctor Practical
(1)	(5)	(6)	(7)	(8)
Air Balui	-	Mudah	Sulit	Mudah
Nganti	Mudah	Mudah	Sulit	Mudah
Jud II	Sulit	Mudah	Mudah	Mudah
Jud I	Sulit	Mudah	Sulit	Mudah
Penggage	Mudah	Mudah	Mudah	Sangat sulit
Ngulak III	Mudah	Mudah	Sulit	Mudah
Ngunang	Mudah	Sangat Mudah	Sulit	Sangat Mudah
Ulak Embacang	Sulit	Sulit	Mudah	Mudah
Ngulak I	Mudah	Mudah	Sulit	Sangat Mudah
Ngulak II	Sulit	Mudah	Sulit	Mudah
Terusan	Mudah	Mudah	Sulit	Mudah
Kemang	Mudah	Mudah	Sangat Mudah	Sangat Mudah
Tanjung Raya	Mudah	Mudah	Sulit	Mudah
Air Itam	Mudah	Mudah	Mudah	Mudah
Keban II	Mudah	Mudah	Sulit	Sangat Mudah
Keban I	Sulit	Mudah	Sulit	Mudah
Panai	Sulit	Sangat Mudah	Sulit	Mudah
Macang Sakti	Sulit	Sulit	Sulit	Sulit
Ngulak	Mudah	Mudah	Sulit	Sangat Mudah

Lanjutan Tabel/*Continued Table 4.2.4*

Desa/Kelurahan Village/ Kelurahan	Rumah Bersalin Maternity	Praktek Bidan Midwife Practice	Poskesdes Poskesdes	Polindes Polindes
(1)	(9)	(10)	(11)	(12)
Air Balui	Sangat sulit	Mudah	Sangat Mudah	Sangat sulit
Nganti	Sangat sulit	Mudah	Mudah	Sangat sulit
Jud II	Mudah	Mudah	-	Sangat sulit
Jud I	Mudah	Mudah	-	Sulit
Penggage	Sangat sulit	Mudah	-	Sangat sulit
Ngulak III	Sulit	-	-	Sangat sulit
Ngunang	Sangat sulit	-	-	Sangat sulit
Ulak Embacang	Mudah	-	-	Sangat sulit
Ngulak I	Sangat sulit	Sangat Mudah	Sangat Mudah	Sangat sulit
Ngulak II	Sulit	-	-	Sangat sulit
Terusan	Sangat sulit	-	-	Sangat sulit
Kemang	Sangat sulit	-	Sangat Mudah	Sangat sulit
Tanjung Raya	Sangat sulit	-	-	Sangat sulit
Air Itam	Sulit	Sangat Mudah	-	Sangat sulit
Keban II	Sangat sulit	-	-	Sangat sulit
Keban I	Sulit	-	-	Sangat sulit
Panai	Sangat sulit	-	-	Sangat sulit
Macang Sakti	Sulit	-	-	Sangat sulit
Ngulak	Sangat sulit	-	Sangat Mudah	Sangat sulit

Lanjutan Tabel/*Continued Table 4.2.4*

Desa/Kelurahan Village/Kelurahan	Apotek Pharmacy	Toko Khusus Obat/ Jamu Medicine Shop
(1)	(13)	(14)
Air Balui	Mudah	Sulit
Nganti	Mudah	Mudah
Jud II	Mudah	Sulit
Jud I	Mudah	Mudah
Penggage	Mudah	Sulit
Ngulak III	Mudah	Mudah
Ngunang	Sangat Mudah	Mudah
Ulak Embacang	Mudah	Sangat sulit
Ngulak I	-	Sangat sulit
Ngulak II	Mudah	Sulit
Terusan	-	Sulit
Kemang	Sangat Mudah	Sulit
Tanjung Raya	Mudah	Sulit
Air Itam	Mudah	Mudah
Keban II	Sangat Mudah	Sulit
Keban I	Mudah	Sulit
Panai	Sangat Mudah	Sulit
Macang Sakti	Sulit	Sulit
Ngulak	Sangat Mudah	Sulit

Sumber/*Source*: BPS, Pendataan Potensi Desa (Podes), 2021/*BPS-Statistics of Musi Banyuasin Regency, Village Potential Data Collecting 2021*

Tabel 4.2.5 Jumlah Tenaga Kesehatan di Kecamatan Sanga Desa, 2021
Table *Number of Health Human Resources b in Sanga Desa Subdistrict, 2021*

Tenaga Kesehatan <i>Health Human Resources</i>	2021
(1)	(3)
Dokter ¹ <i>Doctor¹</i>	3
Dokter Gigi ² <i>Dentist²</i>	1
Perawat <i>Nurse</i>	16
Bidan <i>Midwife</i>	13
Tenaga Kefarmasian <i>Pharmacist</i>	3
Tenaga Kesehatan Masyarakat <i>Public Health Worker</i>	3
Tenaga Kesehatan Lingkungan <i>Enviromental Health Worker</i>	-
Tenaga Gizi <i>Nutritionist</i>	2
Ahli Teknologi Laboratorium Medis <i>Medical Laboratory Technician</i>	-

Catatan/Note : ¹Dokter dalam tabel ini termasuk dokter spesialis (selain spesialis gigi) dan dokter umum/ *Doctor in this include medical specialist (exclude dentist specialist) and general practitioner*

²Dokter gigi dalam tabel ini termasuk dokter spesialis gigi dan dokter gigi/ *Doctor in this table include dentist dan dentist specialist*

Sumber/Source : Dinas Kesehatan Kabupaten Musi Banyuasin/ *Healthy Office of Musi Banyuasin Regency*

4.3 PERUMAHAN DAN LINGKUNGAN HOUSING AND ENVIRONMENT

Tabel 4.3.1 **Banyaknya Desa/Kelurahan Menurut Sumber Air Minum Sebagian Besar Keluarga di Kecamatan Sanga Desa , 2019–2021**
Number of Village/Kelurahan by Drinking Water Source of Majority Family in Sanga Desa Subdistrict, 2019–2021

Sumber Air Minum Source of Drinking Water	2019	2020	2021
(1)	(2)	(3)	(4)
Air Kemasan Bermerk/ <i>Branded Bottled Water</i>			
Air Isi Ulang/ <i>Refil Water</i>			
Leding Dengan Meteran/ <i>Metered Piped Water</i>	16	16	16
Leding Tanpa Meteran/ <i>Non Metered Piped Water</i>			
Sumur Bor atau Pompa/ <i>Artesian Well or Pumped Water</i>	3	3	3
Sumur/ <i>Well</i>			
Mata Air/ <i>Spring</i>			
Sungai/Danau/Kolam/ Waduk/Situ/ Embung/Bendungan/ <i>River/Lake/Pond/ Reservoir/Dam</i>			
Air Hujan/ <i>Rainwater</i>			
Lainnya/ <i>Others</i>			

Sumber/Source: BPS, Pendataan Potensi Desa (Podes) 2019–2021/BPS-Statistics Indonesia, Village Potential Data Collecting 2019–2021

Tabel
Table 4.3.2**Banyaknya Keluarga Menurut Desa/Kelurahan dan Jenis Pengguna Listrik di Kecamatan Sanga Desa, 2021**
Number of Family by Village/Kelurahan and Type of Electricity Consumer in Sanga Desa Subdistrict, 2021

Desa/Kelurahan <i>Village/Kelurahan</i>	Pengguna Listrik <i>Electricity Consumer</i>			Bukan Pengguna Listrik <i>Not Electricity Consumer</i>
	PLN <i>State Electricity Company</i>	Non PLN <i>Non-State Electricity Company</i>	Jumlah <i>Total</i>	
(1)	(2)	(3)	(4)	(5)
Air Balui	1 651	-	1 651	-
Nganti	302	-	302	-
Jud II	386	-	386	-
Jud I	93	-	93	-
Penggage	434	-	434	-
Ngulak III	421	-	421	-
Ngunang	1100	-	1 100	-
Ulak Embacang	449	-	449	-
Ngulak I	1 007	-	1 007	-
Ngulak II	554	-	554	-
Terusan	821	-	821	-
Kemang	867	-	867	-
Tanjung Raya	588	-	588	-
Air Itam	173	-	173	-
Keban II	468	-	468	-
Keban I	621	-	621	-
Panai	386	-	386	-
Macang Sakti	663	-	663	-
Ngulak	570	-	570	-
Sanga Desa	11554	-	11554	-

Sumber/Source: BPS, Pendataan Potensi Desa (Podes) 2021/BPS-Statistics Indonesia, Village Potential Data Collecting 2021

Tabel 4.3.3 **Banyaknya Desa/Kelurahan Menurut Sumber Penerangan Jalan Utama Desa/Kelurahan di Kecamatan Sanga Desa, 2019–2021**
Number of Village/Kelurahan by Source of Villages/Kelurahan's Main Street Illumination in Sanga Desa Subdistrict, 2019–2021

Sumber Penerangan Jalan Utama Source of Main Street Illumination	2019	2020	2021
(1)	(2)	(3)	(4)
Listrik Pemerintah/ <i>State Electricity</i>	18	18	18
Listrik Non Pemerintah/ <i>Non-State Electricity</i>	1	1	1
Non Listrik/ <i>Non-Electric</i>	-	-	-

Sumber/Source: BPS, Pendataan Potensi Desa (Podes) 2019–2021/BPS-Statistics Indonesia, Village Potential Data Collecting 2019–2021

Tabel 4.3.4
Table

Banyaknya Desa/Kelurahan Menurut Penggunaan Fasilitas Tempat Buang Air Besar Sebagian Besar Keluarga di Kecamatan Sanga Desa, 2019-2021
Number of Village/Kelurahan by Use of Defecation Facilities for Most Families in Sanga Desa , 2019-2021

Fasilitas Tempat Buang Air Besar Toilet Facility	2019	2020	2021
(1)	(2)	(3)	(4)
Jamban/Toilet			
Sendiri/Private	19	19	19
Bersama/Shared	-	-	-
Umum/Public	-	-	-
Bukan Jamban/Non-Toilet	-	-	-
Jumlah/Total	19	19	19

Sumber/Source: BPS, Pendataan Potensi Desa (Podes) 2019–2021/BPS-Statistics Indonesia, Village Potential Data Collecting 2019–2021

Tabel
Table 4.3.5**Banyaknya Desa/Kelurahan Menurut Jenis Bahan Bakar untuk Memasak yang Digunakan Keluarga di Kecamatan Sanga Desa, 2021**
Number of Village/Kelurahan by Type of Cooking Fuel Used By Family in Sanga Desa Subdistrict, 2021

Jenis Bahan Bakar untuk Memasak <i>Type of Cooking Fuel</i>	2021
(1)	(2)
Listrik/ <i>Electric</i>	-
Elpiji 5,5 kg/ <i>Blue Gas 5.5 kg-LPG</i>	-
Elpiji 12 kg/ <i>12 kg-LPG</i>	-
Elpiji 3 kg/ <i>3 kg-LPG</i>	19
Gas Kota/ <i>City Gas</i>	-
Biogas/ <i>Biogas</i>	-
Minyak Tanah/ <i>Kerosene</i>	-
Briket/ <i>Briquettes</i>	-
Arang/ <i>Charcoal</i>	-
Kayu Bakar/ <i>Firewood</i>	19
Lainnya/ <i>Others</i>	-
Jumlah/Total	38

Sumber/Source: BPS, Pendataan Potensi Desa (Podes) 2021/BPS-Statistics Indonesia, Village Potential Data Collecting 2021

4.4 AGAMA & SOSIAL LAINNYA RELIGION & OTHER SOCIAL AFFAIRS

Tabel 4.4.1 Jumlah Tempat Peribadatan Menurut Desa/Kelurahan di Kecamatan Sanga Desa, 2021
Table **Number of Worship Places by Village/Kelurahan in Sanga Desa Subdistrict, 2021**

Desa/Kelurahan <i>Village/Kelurahan</i>	Masjid <i>Mosque</i>	Mushola <i>Pray Room</i>	Gereja Kristen Protestan <i>Protestant Church</i>	Gereja Katholik <i>Catholic Church</i>	Kapel
(1)	(2)	(3)	(4)	(5)	(6)
Air Balui	3	5	-	-	-
Nganti	2	-	-	-	-
Jud II	1	-	-	-	-
Jud I	1	-	-	-	-
Penggage	2	1	-	-	-
Ngulak III	1	1	-	-	-
Ngunang	3	1	-	-	-
Ulak Embacang	1	1	-	-	-
Ngulak I	1	5	-	-	-
Ngulak II	1	3	-	-	-
Terusan	4	3	-	-	-
Kemang	4	2	-	-	-
Tanjung Raya	2	2	-	-	-
Air Itam	1	1	-	-	-
Keban II	2	-	-	-	-
Keban I	2	-	-	-	-
Panai	1	1	-	-	-
Macang Sakti	1	-	-	-	-
Ngulak	1	1	-	-	-
Sanga Desa	34	27	-	-	-

Lanjutan Tabel/Continued Table 4.4.1

Desa/Kelurahan Village/Kelurahan	Pura Temple	Vihara	Klenteng	Balai Basarah	Lainnya
(1)	(7)	(8)	(9)	(10)	(11)
Air Balui	-	-	-	-	-
Nganti	-	-	-	-	-
Jud II	-	-	-	-	-
Jud I	-	-	-	-	-
Penggage	-	-	-	-	-
Ngulak III	-	-	-	-	-
Ngunang	-	-	-	-	-
Ulak Embacang	-	-	-	-	-
Ngulak I	-	-	-	-	-
Ngulak II	-	-	-	-	-
Terusan	-	-	-	-	-
Kemang	-	-	-	-	-
Tanjung Raya	-	-	-	-	-
Air Itam	-	-	-	-	-
Keban II	-	-	-	-	-
Keban I	-	-	-	-	-
Panai	-	-	-	-	-
Macang Sakti	-	-	-	-	-
Ngulak	-	-	-	-	-
Sanga Desa	-	-	-	-	-

Sumber/Source: BPS, Pendataan Potensi Desa (Podes) 2021/BPS-Statistics Indonesia, Village Potential Data Collecting 2021

Tabel 4.4.2
Table

**Banyaknya Kejadian Bencana Alam Menurut Desa/
Kelurahan dan Jenis Bencana Alam di Kecamatan Sanga
Desa, 2021**

*Number of Natural Disasters by Village/Kelurahan and
Types of Natural Disasters in Sanga Desa District, 2021*

Desa/Kelurahan Village/Kelurahan	Tanah Longsor Landslide	Banjir Floods	Banjir Bandang Flash Floods	Gempa Bumi Earthquake
(1)	(2)	(3)	(4)	(5)
Air Balui	-	-	-	-
Nganti	-	-	-	-
Jud II	-	-	-	-
Jud I	-	-	-	-
Penggage	-	-	-	-
Ngulak III	-	-	-	-
Ngunang	-	-	-	-
Ulak Embacang	-	-	-	-
Ngulak I	-	-	-	-
Ngulak II	-	-	-	-
Terusan	-	-	-	-
Kemang	-	-	-	-
Tanjung Raya	-	-	-	-
Air Itam	-	-	-	-
Keban II	-	-	-	-
Keban I	-	-	-	-
Panai	-	-	-	-
Macang Sakti	-	-	-	-
Ngulak	-	-	-	-
Sanga Desa	-	-	-	-

Lanjutan Tabel/*Continued Table 4.4.2*

Desa/Kelurahan Village/Kelurahan	Tsunami Tsunami	Gelombang Pasang Laut Ocean Tidal Wave	Angin Puyuh/ Puting Beliung/ Topan Tornado/ Typhoon	Gunung Meketus Erupting Volcano
(1)	(6)	(7)	(8)	(9)
Air Balui	-	-	-	-
Nganti	-	-	-	-
Jud II	-	-	-	-
Jud I	-	-	-	-
Penggage	-	-	-	-
Ngulak III	-	-	-	-
Ngunang	-	-	-	-
Ulak Embacang	-	-	-	-
Ngulak I	-	-	-	-
Ngulak II	-	-	-	-
Terusan	-	-	-	-
Kemang	-	-	-	-
Tanjung Raya	-	-	-	-
Air Itam	-	-	-	-
Keban II	-	-	-	-
Keban I	-	-	-	-
Panai	-	-	-	-
Macang Sakti	-	-	-	-
Ngulak	-	-	-	-
Sanga Desa	-	-	-	-

Lanjutan Tabel/*Continued Table 4.4.2*

Desa/Kelurahan Village/Kelurahan	Kebakaran Hutan dan Lahan Forest and Land Fires	Kekeringan Drought	Abrasi Abrasion
(1)	(10)	(11)	(12)
Air Balui	-	-	-
Nganti	-	-	-
Jud II	-	-	-
Jud I	-	-	-
Penggage	-	-	-
Ngulak III	-	-	-
Ngunang	-	-	-
Ulak Embacang	-	-	-
Ngulak I	-	-	-
Ngulak II	-	-	-
Terusan	-	-	-
Kemang	-	-	-
Tanjung Raya	-	-	-
Air Itam	-	-	-
Keban II	-	-	-
Keban I	-	-	-
Panai	-	-	-
Macang Sakti	-	-	-
Ngulak	-	-	-
Sanga Desa	-	-	-

Sumber/*Source*: BPS, Pendataan Potensi Desa (Podes) 2021/*BPS-Statistics Indonesia, Village Potential Data Collecting 2021*

Tabel 4.4.3
Table

Banyaknya Korban Jiwa Akibat Bencana Alam Menurut Desa/Kelurahan dan Jenis Bencana Alam di Kecamatan Sanga Desa, 2021
Number of Casualties Due to Natural Disasters by Village/Kelurahan and Types of Natural Disasters in Sanga Desa District, 2021

Desa/Kelurahan <i>Village/Kelurahan</i>	Tanah Longsor <i>Landslide</i>	Banjir <i>Floods</i>	Banjir Bandang <i>Flash Floods</i>	Gempa Bumi <i>Earthquake</i>
(1)	(2)	(3)	(4)	(5)
Air Balui	-	-	-	-
Nganti	-	-	-	-
Jud II	-	-	-	-
Jud I	-	-	-	-
Penggage	-	-	-	-
Ngulak III	-	-	-	-
Ngunang	-	-	-	-
Ulak Embacang	-	-	-	-
Ngulak I	-	-	-	-
Ngulak II	-	-	-	-
Terusan	-	-	-	-
Kemang	-	-	-	-
Tanjung Raya	-	-	-	-
Air Itam	-	-	-	-
Keban II	-	-	-	-
Keban I	-	-	-	-
Panai	-	-	-	-
Macang Sakti	-	-	-	-
Ngulak	-	-	-	-
Sanga Desa	-	-	-	-

Lanjutan Tabel/*Continued Table 4.4.3*

Desa/Kelurahan Village/Kelurahan	Tsunami Tsunami	Gelombang Pasang Laut Ocean Tidal Wave	Angin Puyuh/ Puting Beliung/ Topan Tornado/ Typhoon	Gunung Meketus Erupting Volcano
(1)	(6)	(7)	(8)	(9)
Air Balui	-	-	-	-
Nganti	-	-	-	-
Jud II	-	-	-	-
Jud I	-	-	-	-
Penggage	-	-	-	-
Ngulak III	-	-	-	-
Ngunang	-	-	-	-
Ulak Embacang	-	-	-	-
Ngulak I	-	-	-	-
Ngulak II	-	-	-	-
Terusan	-	-	-	-
Kemang	-	-	-	-
Tanjung Raya	-	-	-	-
Air Itam	-	-	-	-
Keban II	-	-	-	-
Keban I	-	-	-	-
Panai	-	-	-	-
Macang Sakti	-	-	-	-
Ngulak	-	-	-	-
Sanga Desa	-	-	-	-

Lanjutan Tabel/*Continued Table 4.4.3*

Desa/Kelurahan Village/Kelurahan	Kebakaran Hutan dan Lahan Forest and Land Fires	Kekeringan Drought	Abrasi Abrasion
(1)	(10)	(11)	(12)
Air Balui	-	-	-
Nganti	-	-	-
Jud II	-	-	-
Jud I	-	-	-
Penggage	-	-	-
Ngulak III	-	-	-
Ngunang	-	-	-
Ulak Embacang	-	-	-
Ngulak I	-	-	-
Ngulak II	-	-	-
Terusan	-	-	-
Kemang	-	-	-
Tanjung Raya	-	-	-
Air Itam	-	-	-
Keban II	-	-	-
Keban I	-	-	-
Panai	-	-	-
Macang Sakti	-	-	-
Ngulak	-	-	-
Sanga Desa	-	-	-

Sumber/*Source*: BPS, Pendataan Potensi Desa (Podes) 2021/*BPS-Statistics Indonesia, Village Potential Data Collecting 2021*

Tabel
Table 4.4.4

Keberadaan Fasilitas/Upaya Antisipasi/Mitigasi Bencana Alam Menurut Desa/Kelurahan di Kecamatan Sanga Desa, 2021
Number of Casualties Due to Natural Disasters by Village/ Kelurahan and Types of Natural Disasters in Sanga Desa District, 2021

Desa/Kelurahan <i>Village/Kelurahan</i>	Sistem Peringatan Dini Bencana Alam <i>Natural Disaster Early Warning System</i>	Sistem Peringatan Dini Khusus Tsunami <i>Tsunami Early Warning System</i>	Perlengkapan Keselamatan <i>Safety Equipment</i>
(1)	(2)	(3)	(4)
Air Balui	Tidak Ada	Bukan wilayah potensi tsunami	Tidak Ada
Nganti	Tidak Ada	Bukan wilayah potensi tsunami	Tidak Ada
Jud II	Tidak Ada	Bukan wilayah potensi tsunami	Tidak Ada
Jud I	Ada	Bukan wilayah potensi tsunami	Ada
Penggage	Tidak Ada	Bukan wilayah potensi tsunami	Tidak Ada
Ngulak III	Ada	Bukan wilayah potensi tsunami	Ada
Ngunang	Tidak Ada	Bukan wilayah potensi tsunami	Tidak Ada
Ulak Embacang	Tidak Ada	Bukan wilayah potensi tsunami	Tidak Ada
Ngulak I	Tidak Ada	Bukan wilayah potensi tsunami	Tidak Ada
Ngulak II	Tidak Ada	Bukan wilayah potensi tsunami	Tidak Ada
Terusan	Tidak Ada	Bukan wilayah potensi tsunami	Tidak Ada
Kemang	Tidak Ada	Bukan wilayah potensi tsunami	Tidak Ada
Tanjung Raya	Tidak Ada	Bukan wilayah potensi tsunami	Tidak Ada
Air Itam	Ada	Bukan wilayah potensi tsunami	Ada
Keban II	Tidak Ada	Bukan wilayah potensi tsunami	Tidak Ada
Keban I	Tidak Ada	Bukan wilayah potensi tsunami	Tidak Ada
Panai	Tidak Ada	Bukan wilayah potensi tsunami	Tidak Ada
Macang Sakti	Tidak Ada	Bukan wilayah potensi tsunami	Tidak Ada
Ngulak	Tidak Ada	Bukan wilayah potensi tsunami	Tidak Ada

Lanjutan Tabel/*Continued Table 4.4.4*

Desa/Kelurahan <i>Village/Kelurahan</i>	Rambu-rambu dan Jalur Evakuasi Bencana <i>Signs and Anti Disaster Route</i>	Pembuatan, Perawatan, atau Normalisasi: Sungai, Kanal, Tanggul, Parit, Drainase, <i>Construction, Maintenance, or Normalization: River, Canal, Embankment, Ditches, Drainages, Reservoir, Beaches, etc</i>
(1)	(5)	(6)
Air Balui	Tidak Ada	Ada
Nganti	Tidak Ada	Ada
Jud II	Tidak Ada	Tidak Ada
Jud I	Tidak Ada	Ada
Penggage	Tidak Ada	Ada
Ngulak III	Tidak Ada	Ada
Ngunang	Tidak Ada	Ada
Ulak Embacang	Tidak Ada	Tidak Ada
Ngulak I	Tidak Ada	Tidak Ada
Ngulak II	Tidak Ada	Ada
Terusan	Tidak Ada	Tidak Ada
Kemang	Tidak Ada	Ada
Tanjung Raya	Tidak Ada	Tidak Ada
Air Itam	Tidak Ada	Ada
Keban II	Tidak Ada	Ada
Keban I	Tidak Ada	Ada
Panai	Tidak Ada	Tidak Ada
Macang Sakti	Tidak Ada	Ada
Ngulak	Tidak Ada	Ada

Sumber/*Source*: BPS, Pendataan Potensi Desa (Podes) 2021/*BPS-Statistics Indonesia, Village Potential Data Collecting 2021*

Tabel
Table 4.4.5

Banyaknya Desa/Kelurahan yang Memiliki Kelompok Kegiatan Olahraga Menurut Jenis Olahraga dan Ketersediaan Fasilitas/Lapangan Olahraga di Kecamatan Sanga Desa, 2021
Number of Village/Kelurahan that Have Groups of Sports Activities by Type of Sports and Availability of Facilities/ Sports Fields in Sanga Desa District, 2021

Jenis Olahraga <i>Sport Type</i>	Kondisi Fasilitas /Lapangan Olahraga <i>Facilities Condition</i>			Tidak Ada Fasilitas/ Lapangan Olahraga No Sports Facilities/Field
	Baik <i>Good</i>	Rusak Sedang Moderately Damaged	Rusak Parah <i>Badly Damaged</i>	
(1)	(2)	(3)	(4)	(5)
Sepakbola <i>Football</i>	3	-	-	3
Bola Voli <i>Volley Ball</i>	14	5	-	14
Bulutangkis <i>Badminton</i>	13	1	-	13
Bola Basket <i>Basket Ball</i>	-	-	-	-
Tenis Lapangan <i>Tennis Court</i>	-	-	-	-
Tenis Meja <i>Table Tennis</i>	9	-	-	-
Futsal <i>Futsal</i>	1	-	-	1
Renang <i>Swimming</i>	-	-	-	-
Bela Diri <i>Karate</i>	-	-	-	-
Billiard <i>Bilyard</i>	-	-	-	-
Pusat Kebugaran <i>Aerobic</i>	-	-	-	-
Lainnya <i>Others</i>	-	-	-	-

Sumber/Source: BPS, Pendataan Potensi Desa (Podes) 2021/BPS-Statistics Indonesia, Village Potential Data Collecting 2021

Tabel
Table 4.4.6**Banyaknya Embung Desa Menurut Desa/Kelurahan di Kecamatan Sanga Desa, 2020 dan 2021**
**Number of Village/kelurahan Embungs by Village/
Kelurahan in Sanga Desa District, 2020 and 2021**

Desa/Kelurahan Village/Kelurahan	2020	2021
(1)	(2)	(3)
Air Balui	-	-
Nganti	1	1
Jud II	-	-
Jud I	-	-
Penggage	3	3
Ngulak III	-	-
Ngunang	4	4
Ulak Embacang	-	-
Ngulak I	4	4
Ngulak II	-	-
Terusan	-	-
Kemang	4	4
Tanjung Raya	2	2
Air Itam	-	-
Keban II	-	-
Keban I	-	-
Panai	3	3
Macang Sakti	-	-
Ngulak	3	3
Sanga Desa	24	24

Sumber/Source: BPS, Pendataan Potensi Desa (Podes), 2020-2021/BPS-Statistics Indonesia, Village Potential Data Collecting, 2020-2021

Tabel
Table 4.4.7**Jumlah Kelompok Karang Taruna dan Anggotanya
Menurut Desa/Kelurahan di Kecamatan Sanga Desa, 2021**
*Number of Youth Organizations and Members by Village/
Kelurahan in Sanga Desa District, 2021*

Desa/Kelurahan <i>Village/Kelurahan</i>	Kelompok Karang Taruna <i>Youth Organization</i>
(1)	(2)
Air Balui	1
Nganti	1
Jud II	1
Jud I	1
Penggage	1
Ngulak III	1
Ngunang	1
Ulak Embacang	1
Ngulak I	1
Ngulak II	1
Terusan	1
Kemang	1
Tanjung Raya	1
Air Itam	1
Keban II	1
Keban I	1
Panai	1
Macang Sakti	1
Ngulak	1
Sanga Desa	19

Sumber/Source: BPS, Pendataan Potensi Desa (Podes) 2021/BPS-Statistics Indonesia, Village Potential Data Collecting 2021

BAB 5

PERTANIAN

Agriculture



ULASAN

Pembangunan di bidang perekonomian yang dilakukan pemerintah diarahkan pada sektor industri dengan didukung oleh sektor pertanian dan perkebunan yang tangguh. Perkembangan di sektor pertanian dan perkebunan menjadi lebih penting lagi disebabkan jumlah penduduk yang berusaha di bidang pertanian dan perkebunan masih sangat besar.

Dalam tabel 5.1.8 dan tabel 5.1.9 mengenai luas wilayah menurut penggunaan lahan menunjukkan bahwa luas lahan sawah di Kecamatan Sanga Desa sebesar 2.042 Ha. Sementara itu luas lahan perkebunan di Kecamatan Sanga Desa sebesar 5.100 Ha.

Berdasarkan potensi dalam produksi tanaman hortikultura dapat diketahui bahwa Kecamatan Sanga Desa berpotensi pada tanaman buah dan sayur. Produksi buah dan sayuran paling banyak pada tahun 2021 adalah Durian sebanyak 11.780 kwintal.

DESCRIPTION

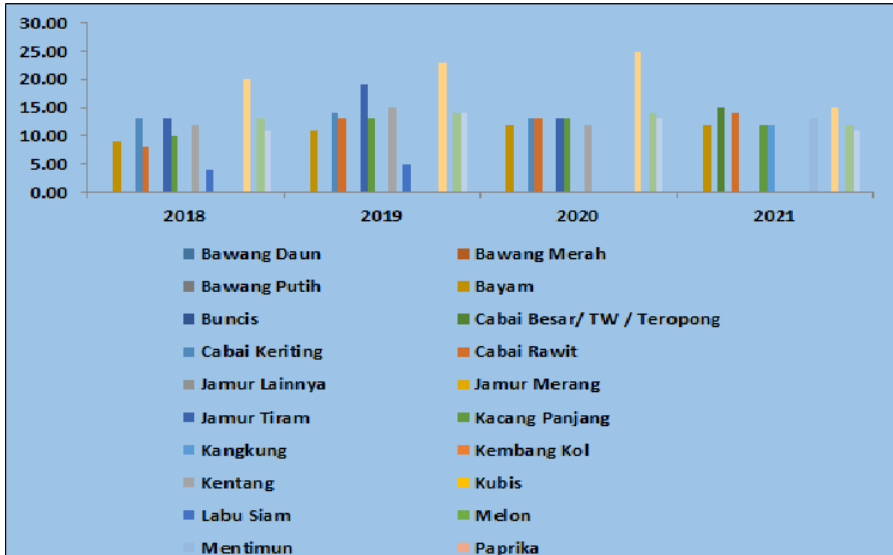
The development in the economic sector that carried out by the government is directed to the industrial sector with supported by a strong agricultural and plantation sector. Developments in the agricultural and plantation sectors have become even more important because there are still so many people working in agriculture and plantations sector.

In table 5.1.8 and table 5.1.9 regarding the area according to land use ,it showstaht the area of rice fields in the Sanga Desa District is 2,042 Ha.

Based on the potential in the production of horticultural crops, it can be seen that Sanga Desa Subistrict has potential for fruits and vegetables crops. The largest fruit and vegetable production in 2021 is Durian with 11.780 quintals.

Gambar 5.1
Figures

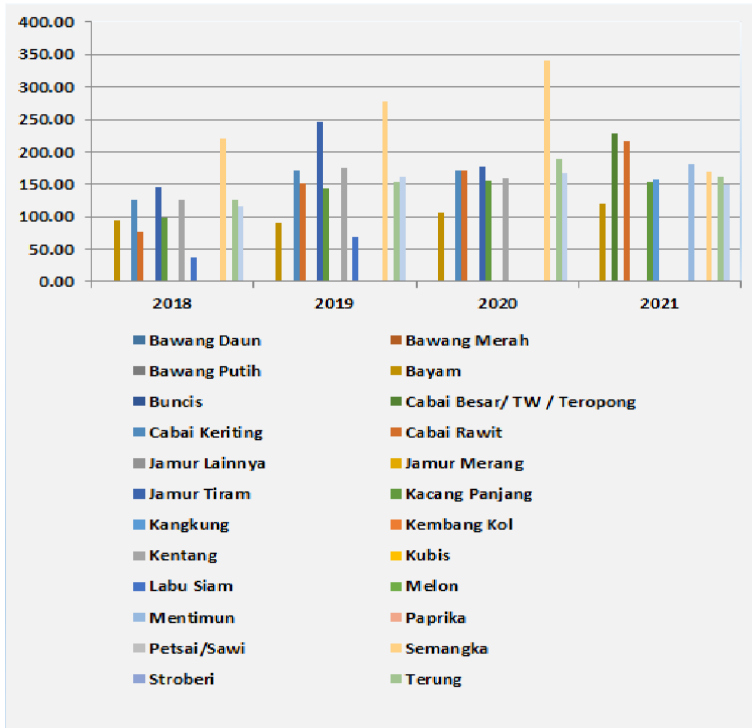
Luas Panen Tanaman Sayuran dan Buah-buahan Semusim Menurut Jenis Tanaman di Kecamatan Sanga Desa (ha), 2018–2021
Harvested Area of Seasonal Vegetables and Fruits by Kind of Plant in Sanga Desa Subdistrict (ha), 2018–2021



Sumber/Source: BPS, Statistik Pertanian Hortikultura SPH-SBS/BPS-Statistics Indonesia, Agricultural Statistic for Horticulture SPH-SBS

Gambar 5.2
Figures

Produksi Tanaman Sayuran dan Buah-buahan Semusim Menurut Jenis Tanaman di Kecamatan Sanga Desa (kuintal), 2018–2021
Production of Seasonal Vegetables and Fruits by Kind of Plant in Sanga Desa Subdistrict (quintal), 2018–2021



Sumber/Source: BPS, Statistik Pertanian Hortikultura SPH-SBS/BPS-Statistics Indonesia, Agricultural Statistic for Horticulture SPH-SBS

Tabel
Table 5.1

Luas Panen Tanaman Sayuran dan Buah-buahan Semusim Menurut Jenis Tanaman di Kecamatan Sanga Desa (ha), 2018–2021
Harvested Area of Seasonal Vegetables and Fruits by Kind of Plant in Sanga Desa Subdistrict (ha), 2018–2021

Jenis Tanaman <i>Kind of Plants</i>	2018	2019	2020	2021*
(1)	(2)	(3)	(4)	(5)
Bawang Daun	-	-	-	-
Bawang Merah	-	-	-	-
Bawang Putih	-	-	-	-
Bayam/ <i>Spinach</i>	9,00	11,00	12,00	12,00
Buncis	-	-	-	-
Cabai Besar/ TW / Teropong	-	-	-	15,00
Cabai Keriting	13,00	14,00	13,00	-
Cabai Rawit	8,00	13,00	13,00	14,00
Jamur Lainnya/ <i>Other Mushroom</i>	-	-	-	-
Jamur Merang	-	-	-	-
Jamur Tiram	13,00	19,00	13,00	-
Kacang Panjang	10,00	13,00	13,00	12,00
Kangkung	-	-	-	12,00
Kembang Kol	-	-	-	-
Kentang/ <i>Potato</i>	12,00	15,00	12,00	-
Kubis	-	-	-	-

Lanjutan Tabel/*Continued Table 5.1*

Jenis Tanaman Kind of Plants	2018	2019	2020	2021*
(1)	(2)	(3)	(4)	(5)
Labu Siam	4,00	5,00	-	-
Melon/ <i>Melon</i>	-	-	-	-
Mentimun/ <i>Cucumber</i>	-	-	-	13,00
Paprika	-	-	-	-
Petsai/Sawi	-	-	-	-
Semangka/ <i>Watermelon</i>	20,00	23,00	25,00	15,00
Stroberi/ <i>Strawberry</i>	-	-	-	-
Terung	13,00	14,00	14,00	12,00
Tomat/ <i>Tomato</i>	11,00	14,00	13,00	11,00
Wortel/ <i>Carrot</i>	-	-	-	-

Sumber/*Source*: BPS, Statistik Pertanian Hortikultura SPH-SBS/*BPS-Statistics Indonesia, Agricultural Statistic for Horticulture SPH-SBS*

Tabel
Table 5.2

**Produksi Tanaman Sayuran dan Buah-buahan Semusim
Menurut Jenis Tanaman di Kecamatan Sanga Desa
(kuintal), 2018–2021**
*Production of Seasonal Vegetables and Fruits by Kind of
Plant in Sanga Desa Subdistrict (quintal), 2018–2021*

Jenis Tanaman <i>Kind of Plants</i>	2018	2019	2020	2021*
(1)	(2)	(3)	(4)	(5)
Bawang Daun	-	-	-	-
Bawang Merah	-	-	-	-
Bawang Putih	-	-	-	-
Bayam/ <i>Spinach</i>	94,00	90,00	106,00	-
Buncis	-	-	-	-
Cabai Besar/ TW / Teropong	-	-	-	78,00
Cabai Keriting	126,00	172,00	172,00	-
Cabai Rawit	76,00	151,00	172,00	74,00
Jamur Lainnya/ <i>Other Mushroom</i>	-	-	-	-
Jamur Merang	-	-	-	-
Jamur Tiram	146,00	246,00	178,00	-
Kacang Panjang	98,00	144,00	156,00	41,00
Kangkung	-	-	-	36,00
Kembang Kol	-	-	-	-
Kentang/ <i>Potato</i>	127,00	176,00	160,00	-
Kubis	-	-	-	-
Labu Siam	37,00	68,00	-	-

Lanjutan Tabel/*Continued Table 5.2*

Jenis Tanaman <i>Kind of Plants</i>	2018	2019	2020	2021*
(1)	(2)	(3)	(4)	(5)
Melon/ <i>Melon</i>	-	-	-	-
Mentimun/ <i>Cucumber</i>	-	-	-	47,00
Paprika	-	-	-	-
Petsai/Sawi	-	-	-	-
Semangka/ <i>Watermelon</i>	220,00	277,00	341,00	-
Stroberi/ <i>Strawberry</i>	-	-	-	-
Terung	127,00	153,00	190,00	49,00
Tomat/ <i>Tomato</i>	116,00	161,00	167,00	44,00
Wortel/ <i>Carrot</i>	-	-	-	-

Sumber/*Source*: BPS, Statistik Pertanian Hortikultura SPH-SBS/*BPS-Statistics Indonesia, Agricultural Statistic for Horticulture SPH-SBS*

Tabel
Table 5.3

**Luas Panen Tanaman Biofarmaka Menurut Jenis Tanaman
di Kecamatan Sanga Desa (m²), 2018–2021**
*Harvested Area of Medicinal Plants by Kind of Plant in
Sanga Desa Subdistrict (m²), 2018–2021*

Jenis Tanaman <i>Kind of Plants</i>	2018	2019	2020	2021 ^x
(1)	(2)	(3)	(4)	(5)
Jahe	-	-	-	-
Jeruk Nipis	8,00	-	-	-
Kapulaga	-	-	-	-
Kencur	-	-	-	-
Kunyit	-	-	-	-
Laos/Lengkuas	5,00	-	-	-
Lempuyang	8,00	-	-	-
Lidah Buaya	-	-	-	-
Mahkota Dewa	1,00	-	-	-
Mengkudu/Pace	1,00	-	-	-
Sambiloto	1,00	-	-	-
Serai	-	-	-	-
Temuireng	-	-	-	-
Temukunci	-	-	-	-
Temulawak	-	-	-	-

Sumber/Source: BPS, Statistik Pertanian Hortikultura SPH-TBF/BPS-Statistics Indonesia, *Agricultural Statistic for Horticulture SPH-TBF*

Tabel
Table 5.4

Produksi Tanaman Biofarmaka Menurut Jenis Tanaman di Kecamatan Sanga Desa (kg), 2018–2021
Production of Medicinal Plants by Kind of Plant in Sanga Desa Subdistrict (kg), 2018–2021

Jenis Tanaman <i>Kind of Plants</i>	2018	2019	2020	2021 ^x
(1)	(2)	(3)	(4)	(5)
Jahe	-	-	-	-
Jeruk Nipis	25,00	-	-	-
Kapulaga	-	-	-	-
Kencur	-	-	-	-
Kunyit	-	-	-	-
Laos/Lengkuas	15,00	-	-	-
Lempuyang	27,00	-	-	-
Lidah Buaya	-	-	-	-
Mahkota Dewa	5,00	-	-	-
Mengkudu/Pace	12,00	-	-	-
Sambiloto	15,00	-	-	-
Serai	-	-	-	-
Temuireng	-	-	-	-
Temukunci	-	-	-	-
Temulawak	-	-	-	-

Sumber/Source: BPS, Statistik Pertanian Hortikultura SPH-TBF/BPS-Statistics Indonesia, Agricultural Statistic for Horticulture SPH-TBF

Tabel
Table 5.5**Luas Panen Tanaman Hias Menurut Jenis Tanaman di
Kecamatan Sanga Desa (m²), 2018–2021**
***Harvested Area of Ornamental Plants by Kind of Plant in
Sanga Desa Subdistrict (m²), 2018–2021***

Jenis Tanaman <i>Kind of Plants</i>	2018	2019	2020	2021^x
(1)	(2)	(3)	(4)	(5)
Anggrek/ <i>Orchid</i>	-	-	-	-
Krisan/ <i>Chrysantemum</i>	-	-	-	-
Mawar/ <i>Rose</i>	-	-	-	-
Sedap Malam/ <i>Tuberose</i>	-	-	-	-

Sumber/Source: BPS, Statistik Pertanian Hortikultura SPH-TH/BPS-Statistics Indonesia, *Agricultural Statistik for Horticulture SPH-TH*

Tabel
Table 5.6

**Produksi Tanaman Hias Menurut Jenis Tanaman di
Kecamatan Sanga Desa (tangkai), 2018–2021**
*Production of Ornamental Plants by Kind of Plant in Sanga
Desa Subdistrict (stalks), 2018–2021*

Jenis Tanaman <i>Kind of Plants</i>	2018	2019	2020	2021
(1)	(2)	(3)	(4)	(5)
Anggrek/ <i>Orchid</i>	-	-	-	-
Krisan/ <i>Chrysantemum</i>	-	-	-	-
Mawar/ <i>Rose</i>	-	-	-	-
Sedap Malam/ <i>Tuberose</i>	-	-	-	-

Sumber/Source: BPS, Statistik Pertanian Hortikultura SPH-TH/BPS-Statistics Indonesia, *Agricultural Statistik for Horticulture SPH-TH*

Tabel
Table 5.7

Produksi Buah-Buahan dan Sayuran Tahunan Menurut Jenis Tanaman di Kecamatan Sanga Desa (kuintal), 2018–2021
Production of Annual Fruits and Vegetables by Kind of Plant in Sanga Desa Subdistrict (quintal), 2018–2021

Jenis Tanaman <i>Kind of Plants</i>	2018	2019	2020	2021^x
(1)	(2)	(3)	(4)	(5)
Alpukat/ <i>Avocado</i>	158,00	100,00	74,00	41,00
Anggur/ <i>Grape</i>	-	-	-	-
Apel/ <i>Apple</i>	-	-	-	-
Belimbing	44,00	75,00	41,00	46,00
Buah Naga	400,00	-	-	-
Duku/Langsat/Kokosan	4,375,00	-	280,00	9,200,00
Durian	800,00	-	930,00	11,780,00
Jambu Air	54,00	15,00	17,00	39,00
Jambu Biji	66,00	20,00	56,00	56,00
Jengkol	-	20,00	51,00	61,00
Jeruk Lemon	25,00	-	-	-
Jeruk Pamelo	500,00	-	-	-
Jeruk Siam/Keprok	4,00	25,00	65,00	32,00
Lengkeng	-	0,00	-	19,00
Mangga/ <i>Mango</i>	16,00	750,00	970,00	920,00
Manggis	361,00	-	8,00	-
Melinjo	35,00	4,00	22,00	41,00

Lanjutan Tabel/*Continued Table 5.7*

Jenis Tanaman <i>Kind of Plants</i>	2018	2019	2020	2021^x
(1)	(2)	(3)	(4)	(5)
Nangka/Cempedak	837,00	250,00	154,00	234,00
Nenas	131,00	75,00	50,00	28,00
Pepaya/ <i>Papaya</i>	332,00	200,00	560,00	1 501,00
Petai	123,00	50,00	72,00	68,00
Pisang/ <i>Banana</i>	-	300,00	360,00	437,00
Rambutan	784,00	-	1 20,00	1 450,00
Salak	33,00	-	0,00	0,00
Sawo	64,00	200,00	463,00	319,00
Sirsak	33,00	50,00	42,00	90,00
Sukun	64,00	50,00	66,00	85,00
Jumlah	9 239	2 184	4 401	26 447

Sumber/*Source*: BPS, Statistik Pertanian Hortikultura SPH-BST/*BPS-Statistics Indonesia, Agricultural Statistic for Horticulture SPH-BST*

Tabel
Table 5.8

**Luas Lahan Sawah (ha) Menurut Sistem Pengairan di
Kecamatan Sanga Desa, 2021**
*Area of Wetland (ha) by Irrigation System in Sanga Desa
Subdistrict, 2021*

Sistem Perairan <i>Irrigation System</i>	Luas Lahan <i>Harvested Area</i>
(1)	(2)
Sawah Irigasi <i>Irrigation</i>	-
Sawah Non Irigasi <i>Non Irrigation</i>	2 042
Sawah Tadah Hujan <i>Rainfed Rice Fields</i>	2 042
Sawah Pasang Surut <i>Tidal Rice Fields</i>	-
Sawah Rawa Lebak <i>Lebak Swamp Rice</i>	2 042

Sumber/Source: BPS, SP-Lahan//BPS-Statistics Indonesia, SP-Lahan

Tabel
Table 5.9

**Luas Lahan Sawah (ha) Menurut Penggunaan Lahan di
Kecamatan Sanga Desa, 2021**
**Area of Wetland (ha) by Land Area in Sanga Desa
Subdistrict, 2021**

Penggunaan Lahan Land Used	Luas Lahan Harvested Area
(1)	(2)
Sawah Irigasi <i>Irrigation</i>	-
Sawah Non Irigasi <i>Non Irrigation</i>	2 042
Tegal/ Kebun <i>Dry Field/Garden</i>	5 100
Ladang/Huma <i>Sifting Cultivation</i>	5 100
Sementara Tidak Diusahakan <i>Temporarily Uncultivated Land</i>	515

Sumber/Source: BPS, SP-Lahan//BPS-Statistics Indonesia, SP-Lahan

BAB 6 **PARIWISATA,** **TRANSPORTASI,** **DAN KOMUNIKASI**

Tourism, Transportation, and Communication

An abstract geometric pattern composed of various shades of blue triangles and lines, creating a complex, crystalline structure. The pattern is set against a light gray background and occupies the right and bottom portions of the page.

ULASAN

Sebagian besar kondisi jalan menuju seluruh desa di Kecamatan Sanga desa. dapat dilalui lewat jalur darat dimana dari 19 desa 17 diantaranya sudah diaspal dan sebanyak 2 desa memiliki permukaan jalan terluas dengan jenis diperkeras (kerikil, batu, dll) serta dapat dilalui sepanjang tahun

Di Kecamatan Sanga Desa belum terdapat fasilitas kantor pos/pos pembantu/rumah pos ataupun pos keliling. Meskipun demikian, sudah terdapat 2 desa yang memiliki perusahaan/agen jasa ekspedisi swasta yang beroperasi yaitu di Desa Air balui dan ngulak 1

Disisi lain, keberadaan sinyal telepon genggam di Kecamatan Sanga Desa sudah cukup baik dimana hanya tersisa tiga desa dengan kekuatan sinyal lemah yaitu Desa Jud1, Desa Ulak embacang, dan desa Macang Sakti sementara desa lainnya memiliki sinyal sangat kuat dan kuat. Hal ini didukung dengan kondisi dimana beberapa desa sudah memiliki menara telepon seluler dengan total menara telepon seluler di Kecamatan Sungai Keruh sebanyak 12 menara.

DESCRIPTION

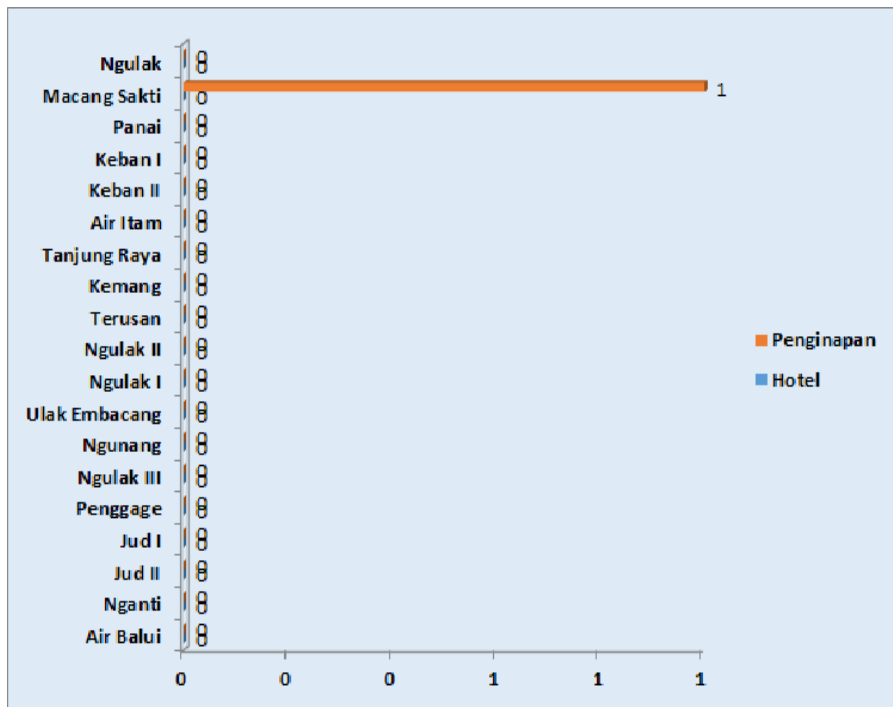
Most of the road conditions lead to all villages in Sanga village sub-district. can be passed by land where from 19 villages 17 of them have been paved and as many as 2 villages have the widest road surface with paved types (gravel, stone, etc.) and can be passed throughout the year

In Sanga Desa Subdistrict, there are no post office facilities/sub-posts/post houses or mobile posts. However, there are already 2 villages that have private shipping companies/agents operating, namely in Air balui and ngulak 1 villages

On the other hand, the presence of mobile phone signals in Sanga Desa Subdistrict is quite good where there are only three villages with weak signal strength, namely Jud1 Village, Ulak Embacang Village, and Macang Sakti Village while other villages have very strong and strong signals. This is supported by the condition where several villages already have cell phone towers with a total of 12 cell phone towers in Sungai Keruh District.

Gambar 6.1
Figures

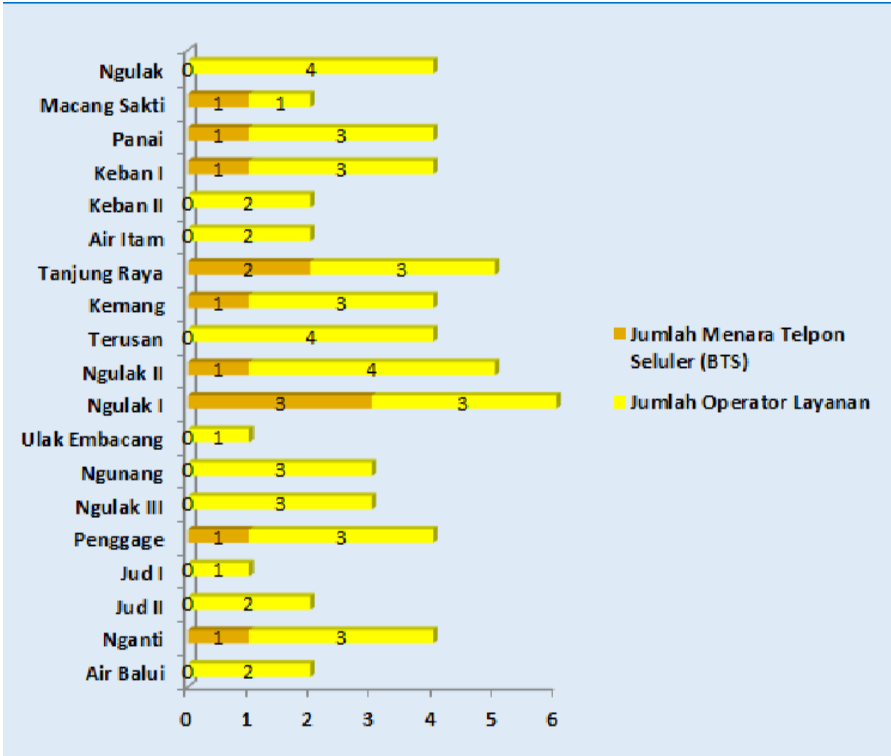
Jumlah Sarana Akomodasi Menurut Desa/Kelurahan dan Jenis Akomodasi di Kecamatan Sanga Desa, 2021
Number of Accomodation Facilities by Village/Kelurahan and Type of Accomodation in Sanga Desa Subdistrict, 2021



Sumber/Source: BPS, Pendataan Potensi Desa (Podes) 2021/BPS-Statistics Indonesia, Village Potential Data Collecting 2021

Gambar 6.2
Figures

Jumlah Menara Telepon seluler dan Operator Layanan Komunikasi Telepon Seluler Menurut Desa/Kelurahan di Kecamatan Sanga Desa, 2021
Number of Base Transceiver Station (BTS) and Cellular Phone Communication Service Operators by Village/ Kelurahan in Sanga Desa Subdistrict, 2021



Sumber/Source: BPS, Pendataan Potensi Desa (Podes) 2021/BPS-Statistics Indonesia, Village Potential Data Collecting 2021

6.1 PARIWISATA TOURISM

Tabel 6.1.1 **Jumlah Sarana Akomodasi Menurut Desa/Kelurahan dan Jenis Akomodasi di Kecamatan Sanga Desa, 2021**
Number of Accomodation Facilities by Village/Kelurahan and Type of Accomodation in Sanga Desa Subdistrict, 2021

Desa/Kelurahan <i>Village/Kelurahan</i>	Hotel <i>Hotel</i>	Penginapan <i>Inn</i>
(1)	(2)	(3)
Air Balui	-	-
Nganti	-	-
Jud II	-	-
Jud I	-	-
Penggage	-	-
Ngulak III	-	-
Ngunang	-	-
Ulak Embacang	-	-
Ngulak I	-	-
Ngulak II	-	-
Terusan	-	-
Kemang	-	-
Tanjung Raya	-	-
Air Itam	-	-
Keban II	-	-
Keban I	-	-
Panai	-	-
Macang Sakti	-	1
Ngulak	-	-
Sanga Desa	-	1

Sumber/Source: BPS, Pendataan Potensi Desa (Podes) 2021/BPS-Statistics Indonesia, Village Potential Data Collecting 2021

6.2 TRANSPORTASI TRANSPORTATION

Tabel 6.2.1 Prasarana dan Sarana Transportasi Antar Desa/Kelurahan Menurut Desa/Kelurahan di Kecamatan Sanga Desa, 2021
Inter-Village/Kelurahan Transportation Infrastructure and Facilities by Village/Kelurahan in Sanga Desa Subdistrict, 2021

Desa/Kelurahan <i>Village/Kelurahan</i>	Jenis Prasarana Transportasi <i>Type of Transportation Infrastructure</i>	Keberadaan Angkutan Umum <i>Availability of Public Transportation</i>
(1)	(2)	(3)
Air Balui	Darat dan Air	Ada, dengan trayek tetap
Nganti	Darat	Ada, dengan trayek tetap
Jud II	Darat	Ada, dengan trayek tetap
Jud I	Darat dan Air	Ada, dengan trayek tetap
Penggage	Darat	Ada, dengan trayek tetap
Ngulak III	Darat	Ada, dengan trayek tetap
Ngunang	Darat	Ada, dengan trayek tetap
Ulak Embacang	Darat dan Air	Tidak ada angkutan umum
Ngulak I	Darat	Ada, dengan trayek tetap
Ngulak II	Darat	Ada, tanpa trayek tetap
Terusan	Air	Ada, tanpa trayek tetap
Kemang	Darat	Ada, dengan trayek tetap
Tanjung Raya	Darat	Ada, dengan trayek tetap
Air Itam	Darat	Ada, dengan trayek tetap
Keban II	Darat	Ada, dengan trayek tetap
Keban I	Darat dan Air	Tidak ada angkutan umum
Panai	Darat	Ada, tanpa trayek tetap
Macang Sakti	Darat dan Air	Tidak ada angkutan umum
Ngulak	Darat	Ada, dengan trayek tetap
Sanga Desa		

Lanjutan Tabel/*Continued Table 6.2.1*

Desa/ Kelurahan Village/ Kelurahan	Jenis Permukaan Jalan Darat Terluas Type of The Widest Road Surface	Dapat Dilalui Kendaraan Bermotor Roda 4 atau Lebih Passable by Vehicle with 4 or more Wheels
(1)	(2)	(3)
Air Balui	Aspal/beton	Sepanjang tahun
Nganti	Aspal/beton	Sepanjang tahun
Jud II	Aspal/beton	Sepanjang tahun
Jud I	Aspal/beton	Sepanjang tahun kecuali saat tertentu (ketika turun hujan, pasang, dll)
Penggage	Aspal/beton	Sepanjang tahun
Ngulak III	Aspal/beton	Sepanjang tahun
Ngunang	Aspal/beton	Sepanjang tahun
Ulak Embacang	Aspal/beton	Sepanjang tahun kecuali saat tertentu (ketika turun hujan, pasang, dll)
Ngulak I	Aspal/beton	Sepanjang tahun
Ngulak II	Aspal/beton	Sepanjang tahun
Terusan	Aspal/beton	Sepanjang tahun
Kemang	Aspal/beton	Sepanjang tahun
Tanjung Raya	Aspal/beton	Sepanjang tahun
Air Itam	Aspal/beton	Sepanjang tahun
Keban II	Aspal/beton	Sepanjang tahun
Keban I	Diperkeras (kerikil, batu, dll)	Sepanjang tahun
Panai	Aspal/beton	Sepanjang tahun
Macang Sakti	Diperkeras (kerikil, batu, dll)	Sepanjang tahun kecuali saat tertentu (ketika turun hujan, pasang, dll)
Ngulak	Aspal/beton	Sepanjang tahun
Sanga Desa		

Sumber/*Source*: BPS, Pendataan Potensi Desa (Podes) 2021/*BPS-Statistics Indonesia, Village Potential Data Collecting 2021*

Tabel
Table 6.2.2

Keberadaan Kantor Pos/ Pos Pembantu/ Rumah Pos dan Perusahaan/ Agen Jasa Ekspedisi Swasta Menurut Desa/ Kelurahan di Kecamatan Sanga Desa, 2021
Number of Post Office / Expedition by Village/Kelurahan in Sanga Desa District, 2021

Desa/Kelurahan <i>Village/Kelurahan</i>	Kantor Pos/Pos Pembantu/Rumah Pos <i>Post Office/Subsidiary of Post Office</i>	Pos Keliling <i>Mobile Portal Service</i>	Perusahaan/Agen Jasa Ekspedisi Swasta <i>Private Expedition Service Company</i>
(1)	(2)	(3)	(4)
Air Balui	Tidak Ada	Tidak Ada	Beroperasi
Nganti	Tidak Ada	Tidak Ada	Tidak Ada
Jud II	Tidak Ada	Tidak Ada	Tidak Ada
Jud I	Tidak Ada	Tidak Ada	Tidak Ada
Penggage	Tidak Ada	Tidak Ada	Tidak Ada
Ngulak III	Tidak Ada	Tidak Ada	Tidak Ada
Ngunang	Tidak Ada	Tidak Ada	Tidak Ada
Ulak Embacang	Tidak Ada	Tidak Ada	Tidak Ada
Ngulak I	Tidak Ada	Tidak Ada	Beroperasi
Ngulak II	Tidak Ada	Tidak Ada	Tidak Ada
Terusan	Tidak Ada	Tidak Ada	Tidak Ada
Kemang	Tidak Ada	Tidak Ada	Tidak Ada
Tanjung Raya	Tidak Ada	Tidak Ada	Tidak Ada
Air Itam	Tidak Ada	Tidak Ada	Tidak Ada
Keban II	Tidak Ada	Tidak Ada	Tidak Ada
Keban I	Tidak Ada	Tidak Ada	Tidak Ada
Panai	Tidak Ada	Tidak Ada	Tidak Ada
Macang Sakti	Tidak Ada	Tidak Ada	Tidak Ada
Ngulak	Tidak Ada	Tidak Ada	Tidak Ada
Sanga Desa			

Sumber/Source: BPS, Pendataan Potensi Desa (Podes) 2021 / BPS, Village Potential Data Collection (Podes) 2021

6.3 KOMUNIKASI COMMUNICATION

Tabel 6.3.1 **Jumlah Menara Telepon seluler dan Operator Layanan Komunikasi Telepon Seluler Menurut Desa/Kelurahan di Kecamatan Sanga Desa, 2021**
Number of Base Transceiver Station (BTS) and Cellular Phone Communication Service Operators by Village/Kelurahan in Sanga Desa Subdistrict, 2021

Desa/Kelurahan <i>Village/Kelurahan</i>	Jumlah Menara Telepon seluler <i>Number of Base Transceiver Station (BTS)</i>	Jumlah Operator Layanan Komunikasi Telepon Seluler <i>Cellular Phone Communication Service Operators</i>
(1)	(2)	(3)
Air Balui	-	2
Nganti	1	3
Jud II	-	2
Jud I	-	1
Penggage	1	3
Ngulak III	-	3
Ngunang	-	3
Ulak Embacang	-	1
Ngulak I	3	3
Ngulak II	1	4
Terusan	-	4
Kemang	1	3
Tanjung Raya	2	3
Air Itam	-	2
Keban II	-	2
Keban I	1	3
Panai	1	3
Macang Sakti	1	1
Ngulak	-	4
Sanga Desa	12	50

Sumber/Source: BPS, Pendataan Potensi Desa (Podes) 2021 / BPS, Village Potential Data Collection (Podes) 2021

Tabel
Table 6.3.2

**Kekuatan Sinyal Telepon Seluler dan Jenis Sinyal Internet
Telepon Seluler Menurut Desa/Kelurahan di Kecamatan
Sanga Desa, 2021**
*The Strenght of Cellular Phone Signal by Village/Kelurahan
in Sanga Desa Subdistrict, 2021*

Desa/Kelurahan <i>Village/Kelurahan</i>	Kekuatan Sinyal Telepon Seluler <i>The Strenght of Cellular Phone Signal</i>	Jenis Sinyal Internet Telepon Seluler <i>Type of Cellular Phone Signal</i>
(1)	(2)	(3)
Air Balui	Sinyal kuat	4G/LTE
Nganti	Sinyal kuat	4G/LTE
Jud II	Sinyal kuat	4G/LTE
Jud I	Sinyal lemah	4G/LTE
Penggage	Sinyal kuat	4G/LTE
Ngulak III	Sinyal kuat	4G/LTE
Ngunang	Sinyal kuat	4G/LTE
Ulak Embacang	Sinyal lemah	4G/LTE
Ngulak I	Sinyal sangat kuat	4G/LTE
Ngulak II	Sinyal kuat	4G/LTE
Terusan	Sinyal kuat	4G/LTE
Kemang	Sinyal kuat	4G/LTE
Tanjung Raya	Sinyal kuat	4G/LTE
Air Itam	Sinyal kuat	4G/LTE
Keban II	Sinyal kuat	4G/LTE
Keban I	Sinyal lemah	4G/LTE
Panai	Sinyal kuat	4G/LTE
Macang Sakti	Sinyal lemah	4G/LTE
Ngulak	Sinyal sangat kuat	4G/LTE
Sanga Desa		

Sumber/Source: BPS, Pendataan Potensi Desa (Podes) 2021 / BPS, Village Potential Data Collection (Podes) 2021

BAB 7 **PERBANKAN,** **KOPERASI, DAN** **PERDAGANGAN**

Banking, Cooperative, and Trade



ULASAN

Sampai tahun 2021, Jumlah Usaha di Kecamatan Sanga Desa, untuk pasar dengan bangunan semi permanen sebanyak 3 (Tiga) unit usaha, pasar tanpa bangunan sebanyak 1 unit usaha, minimarket/swalayan/supermarket ada 2 unit usaha, rumah makan/restoran sebanyak 16 unit usaha, warung/kedai makanan sebanyak 41 unit usaha dan toko/warung kelontong sebanyak 195 (sembilan) unit usaha. Untuk lebih jelasnya dapat di lihat di tabel 7.1.3 di bawah ini.

Selain itu, di Kecamatan Sanga Desa hanya terdapat 1 Bank Umum Pemerintah yang terletak di Desa Ngulak 3 serta terdapat 4 unit KUD yang terletak di Desa Air balui, Ngulak II, Terusan dan Ngulak

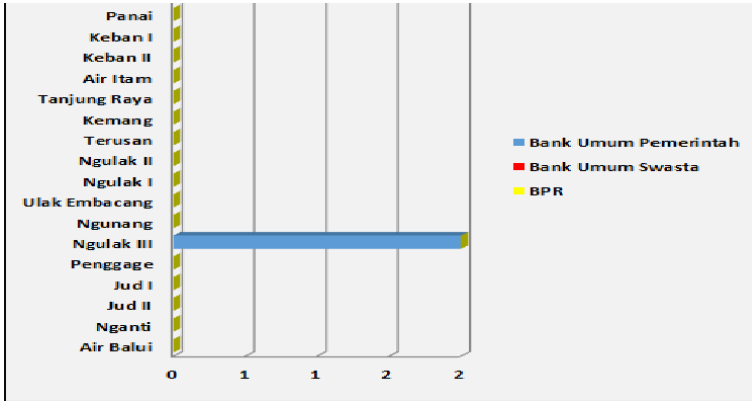
DESCRIPTION

Until 2021, the number of businesses in Sanga Desa Subdistrict, for markets with semi-permanent buildings is 3 (three) business units, markets without buildings are 1 business unit, minimarkets/supermarkets/supermarkets are 2 business units, restaurants/restaurants are 16 units. business, food stalls/shops as many as 41 business units and shops/grocery stalls as many as 195 (nine) business units. For more details can be seen in table 7.1.3 below.

In addition, in Sanga Desa Subdistrict there is only 1 Government Commercial Bank located in Ngulak 3 Village and there are 4 KUD units located in Air Balui, Ngulak II, Terusan and Ngulak Villages.

Gambar 7.1
Figures


Banyaknya Sarana Lembaga Keuangan Bank Menurut Desa/Kelurahan dan Jenis Bank di Kecamatan Sanga Desa, 2021
Number of Bank by Villages/Kelurahan and Type of Bank in Sanga Desa Subdistrict, 2021



Sumber/Source: BPS, Pendataan Potensi Desa (Podes) 2021/BPS-Statistics Indonesia, Village Potential Data Collecting 2021

Gambar 7.2
Figures

**Banyaknya Koperasi Aktif Menurut Menurut Desa/
Kelurahan dan Jenis Koperasi di Kecamatan Sanga
Desa, 2021**
*Number of Cooperative by Villages/Kelurahan and Type
of Cooperative in Sanga Desa Subdistrict, 2021*



Sumber/Source: BPS, Pendataan Potensi Desa (Podes) 2021/BPS-Statistics Indonesia, Village Potential Data Collecting 2021

7.1 PERBANKAN BANKING

Tabel 7.1.1 Banyaknya Sarana Lembaga Keuangan Bank Menurut Desa/Kelurahan dan Jenis Bank di Kecamatan Sanga Desa, 2021
Number of Bank by Village/Kelurahan and Type of Bank in Sanga Desa Subdistrict, 2021

Desa/Kelurahan <i>Village/Kelurahan</i>	Bank Umum Pemerintah <i>Government Bank</i>	Bank Umum Swasta <i>Private Bank</i>	Bank Perkreditan Rakyat (BPR) <i>Rural Bank</i>
(1)	(2)	(3)	(4)
Air Balui	-	-	-
Nganti	-	-	-
Jud II	-	-	-
Jud I	-	-	-
Penggage	-	-	-
Ngulak III	1	-	-
Ngunang	-	-	-
Ulak Embacang	-	-	-
Ngulak I	-	-	-
Ngulak II	-	-	-
Terusan	-	-	-
Kemang	-	-	-
Tanjung Raya	-	-	-
Air Itam	-	-	-
Keban II	-	-	-
Keban I	-	-	-
Panai	-	-	-
Macang Sakti	-	-	-
Ngulak	-	-	-
Sanga Desa	1	-	-

Sumber/Source: BPS, Pendataan Potensi Desa (Podes) 2021/BPS-Statistics Indonesia, Village Potential Data Collecting 2021

7.2 KOPERASI COOPERATIVE

Tabel 7.2.1 Banyaknya Koperasi Aktif Menurut Menurut Desa/
Table **Kelurahan dan Jenis Koperasi di Kecamatan Sanga Desa,
2021**
*Number of Cooperative by Village/Kelurahan and Type of
Cooperative in Sanga Desa Subdistrict, 2021*

Desa/Kelurahan <i>Village/Kelurahan</i>	Koperasi Unit Desa (KUD) <i>Village Cooperative Unit</i>	Koperasi Industri Kecil dan Kerajinan Rakyat (Kopinkra) <i>Small Industry and Citizen Handicraft Cooperative</i>
(1)	(2)	(3)
Air Balui	1	-
Nganti	-	-
Jud II	-	-
Jud I	-	-
Penggage	-	-
Ngulak III	-	-
Ngunang	-	-
Ulak Embacang	-	-
Ngulak I	-	-
Ngulak II	1	-
Terusan	1	-
Kemang	-	-
Tanjung Raya	-	-
Air Itam	-	-
Keban II	-	-
Keban I	-	-
Panai	-	-
Macang Sakti	-	-
Ngulak	1	-
Sanga Desa	4	-

Lanjutan Tabel/Continued Table 7.2.1

Desa/Kelurahan Village/Kelurahan	Koperasi Simpan Pinjam (Kospin) Savings and Loan Cooperative	Koperasi Lainnya Other Cooperative
(1)	(4)	(5)
Air Balui	-	-
Nganti	-	-
Jud II	-	-
Jud I	-	-
Penggage	-	-
Ngulak III	-	-
Ngunang	-	-
Ulak Embacang	-	-
Ngulak I	-	-
Ngulak II	-	-
Terusan	-	-
Kemang	-	-
Tanjung Raya	-	-
Air Itam	-	-
Keban II	-	-
Keban I	-	-
Panai	-	-
Macang Sakti	-	-
Ngulak	1	-
Sanga Desa	1	-

Sumber/Source: BPS, Pendataan Potensi Desa (Podes) 2021/BPS-Statistics Indonesia, Village Potential Data Collecting 2021

7.3 PERDAGANGAN

TRADE

Tabel
Table

7.3.1

Banyaknya Sarana Perdagangan Menurut Desa/Kelurahan dan Jenis Sarana Perdagangan di Kecamatan Sanga Desa, 2021

Number of Trade Facilities by Village/Kelurahan and Type of Trade Facilities in Sanga Desa Subdistrict, 2021

Desa/Kelurahan Village	Kelompok Pertokoan Shopping Complex	Pasar dengan Bangunan Permanen Markets in Permanent Building	Pasar dengan Bangunan Semi Permanen Market in Semi Permanent Building
(1)	(2)	(3)	(4)
Air Balui	-	-	-
Nganti	-	-	-
Jud II	-	-	-
Jud I	-	-	-
Penggage	-	-	-
Ngulak III	-	-	-
Ngunang	-	-	-
Ulak Embacang	-	-	-
Ngulak I	-	-	1
Ngulak II	-	-	-
Terusan	-	-	1
Kemang	-	-	-
Tanjung Raya	-	-	-
Air Itam	-	-	-
Keban II	-	-	-
Keban I	-	-	-
Panai	-	-	-
Macang Sakti	-	-	1
Ngulak	-	-	-
Sanga Desa	-	-	3

Lanjutan Tabel/Continued Table 7.3.1

Desa/Kelurahan Village/Kelurahan	Pasar tanpa Bangunan Market without Permanent Building	Mini Market/Swalayan/ Supermarket Mini Market/Swalayan/ Supermarket	Restoran/ Rumah Makan Restaurant/ Food Stall
(1)	(5)	(6)	(7)
Air Balui	-	1	-
Nganti	-	-	-
Jud II	-	-	-
Jud I	-	-	-
Penggage	-	-	1
Ngulak III	-	-	2
Ngunang	-	-	1
Ulak Embacang	-	-	-
Ngulak I	-	1	-
Ngulak II	-	-	2
Terusan	-	-	2
Kemang	1	-	-
Tanjung Raya	-	-	2
Air Itam	-	-	-
Keban II	-	-	1
Keban I	-	-	2
Panai	-	-	-
Macang Sakti	-	-	3
Ngulak	-	-	-
Sanga Desa	1	2	16

Lanjutan Tabel/*Continued Table* 7.3.1

Desa/Kelurahan Village/Kelurahan	Warung/ Kedai Makanan Foodcourt	Toko/ Warung Kelontong Shop
(1)	(8)	(9)
Air Balui	8	20
Nganti	3	6
Jud II	3	7
Jud I	2	5
Penggage	3	9
Ngulak III	4	18
Ngunang	4	35
Ulak Embacang	3	10
Ngulak I	21	70
Ngulak II	7	12
Terusan	8	13
Kemang	7	25
Tanjung Raya	4	19
Air Itam	3	13
Keban II	10	38
Keban I	12	21
Panai	3	7
Macang Sakti	15	23
Ngulak	7	22
Sanga Desa	127	373

Sumber/*Source*: BPS, Pendataan Potensi Desa (Podes) 2021/*BPS-Statistics Indonesia, Village Potential Data Collecting 2021*

Tabel
Table 7.3.2**Banyaknya Industri Menurut Desa/Kelurahan di
Kecamatan Sanga Desa, 2021**
**Number of Industry by Village/Kelurahan in Sanga Desa
Subdistrict, 2021**

Desa/Kelurahan <i>Village/Kelurahan</i>	Industri Kulit <i>Leather Industry</i>	Industri Furnitur dari Kayu <i>Furniture Industr</i>	Industri Barang Logam <i>Metal Goods Industry</i>
(1)	(2)	(3)	(4)
Air Balui	-	4	-
Nganti	-	20	20
Jud II	-	1	-
Jud I	-	1	-
Penggage	-	1	-
Ngulak III	-	4	2
Ngunang	-	3	-
Ulak Embacang	-	1	-
Ngulak I	-	4	-
Ngulak II	-	4	-
Terusan	-	2	-
Kemang	-	3	2
Tanjung Raya	-	2	-
Air Itam	-	-	-
Keban II	-	4	-
Keban I	-	2	-
Panai	-	2	-
Macang Sakti	-	3	-
Ngulak	-	3	2
Sanga Desa	-	64	26

Lanjutan Tabel/*Continued Table 7.3.2*

Desa/Kelurahan <i>Village/Kelurahan</i>	Industri Tekstil <i>Industrial Textile</i>	Industri Pakaian Jadi <i>Clothing Industry</i>	Industri Barang Galian Bukan Logam/ Industri Gerabah/ Keramik/ Batu Bata <i>Non Metal Industry/ Pottery Industry/Ceramic Industry/Brick Industry</i>
(1)	(5)	(6)	(7)
Air Balui	-	-	-
Nganti	-	-	-
Jud II	-	-	-
Jud I	-	-	-
Penggage	-	-	-
Ngulak III	-	-	-
Ngunang	-	-	2
Ulak Embacang	-	-	-
Ngulak I	-	-	-
Ngulak II	-	1	-
Terusan	-	-	-
Kemang	-	-	-
Tanjung Raya	-	-	-
Air Itam	-	-	-
Keban II	-	1	-
Keban I	-	-	-
Panai	-	-	1
Macang Sakti	-	-	-
Ngulak	-	-	-
Sanga Desa	-	2	3

Lanjutan Tabel/Continued Table 7.3.2

Desa/Kelurahan Village/Kelurahan	Industri Kayu, barang dari Kayu Village/Urban Village	Industri Makanan Food Industry	Industri Minuman Beverage Industry
(1)	(8)	(9)	(10)
Air Balui	-	2	1
Nganti	-	2	-
Jud II	-	1	1
Jud I	-	-	-
Penggage	-	3	-
Ngulak III	1	2	-
Ngunang	-	-	-
Ulak Embacang	-	-	-
Ngulak I	-	-	-
Ngulak II	-	2	-
Terusan	-	2	2
Kemang	6	-	-
Tanjung Raya	-	2	-
Air Itam	-	1	-
Keban II	-	-	-
Keban I	-	-	-
Panai	1	-	-
Macang Sakti	-	-	-
Ngulak	-	-	-
Sanga Desa	8	17	4

Lanjutan Tabel/*Continued Table* 7.3.2

Desa/Kelurahan Village/Kelurahan	Industri Pengolahan Tembakau Tobacco Industry	Industri Kertas Paper Industry	Industri Percetakan dan Reproduksi Media Rekaman Printing and Recording Media Production Industry
(1)	(11)	(12)	(13)
Air Balui	-	-	-
Nganti	-	-	-
Jud II	-	-	-
Jud I	-	-	-
Penggage	-	-	-
Ngulak III	-	-	-
Ngunang	-	-	-
Ulak Embacang	-	-	-
Ngulak I	-	-	2
Ngulak II	-	-	1
Terusan	-	-	-
Kemang	-	-	-
Tanjung Raya	-	-	1
Air Itam	-	-	-
Keban II	-	-	-
Keban I	-	-	-
Panai	-	-	-
Macang Sakti	-	-	-
Ngulak	-	-	1
Sanga Desa	-	-	5

Lanjutan Tabel/Continued Table 7.3.2

Desa/Kelurahan <i>Village/Kelurahan</i>	Industri Alat Angkut Lainnya <i>Other Conveyance Industry</i>	Industri Kerajinan Dan Lainnya <i>Creative Industry</i>	Reparasi dan Pemasangan Mesin <i>Machine Repair and Installation</i>	Industri Lainnya <i>Other Industry</i>
(1)	(14)	(15)	(16)	(17)
Air Balui	-	-	-	-
Nganti	-	-	-	-
Jud II	-	-	-	-
Jud I	-	-	-	-
Penggage	-	-	1	-
Ngulak III	-	-	-	-
Ngunang	-	-	1	-
Ulak Embacang	-	-	-	-
Ngulak I	-	-	4	-
Ngulak II	-	-	1	-
Terusan	-	-	-	-
Kemang	-	-	-	-
Tanjung Raya	-	-	2	-
Air Itam	-	-	-	-
Keban II	-	-	-	-
Keban I	-	-	-	-
Panai	-	-	-	-
Macang Sakti	-	-	-	-
Ngulak	-	-	2	-
Sanga Desa	-	-	11	-

Sumber/Source: BPS, Pendataan Potensi Desa (Podes) 2021/BPS-Statistics Indonesia, Village Potential Data Collecting 2021

