



PEMERINTAH KABUPATEN  
MUSI BANYUASIN

# STATISTIK KECAMATAN SANGA DESA

# 2024



SATU DATA  
INDONESIA





PEMERINTAH KABUPATEN  
MUSI BANYUASIN

# STATISTIK KECAMATAN SANGA DESA

# 2024



SATU DATA  
INDONESIA





## KATA PENGANTAR

Publikasi Statistik Kecamatan Sanga Desa berfungsi untuk menyajikan data dan informasi bagi publik dan stakeholder dalam pembangunan Kabupaten Musi Banyuasin. Publikasi ini berisikan data Profil Daerah Kabupaten Musi Banyuasin secara garis besar yang menggambarkan tentang kondisi geografis, pemerintahan, kependudukan, infrastruktur dan lain-lainnya sebagai bahan perencanaan untuk pembangunan masa kini dan di masa yang akan datang.

Publikasi ini dapat terwujud berkat kerja sama dan bantuan dari berbagai pihak baik instansi pemerintah maupun swasta. Kepada semua pihak yang telah memberikan bantuan disampaikan penghargaan dan terima kasih yang sebesar – besarnya

Walaupun publikasi ini telah disiapkan sebaik-baiknya, namun disadari masih ada kekurangan dan kesalahan yang terjadi. Untuk perbaikan publikasi ini, tanggapan dan saran yang bersifat konstruktif dari para pemakai sangat diharapkan.

Sekayu, November 2024

Kepala Dinas Komunikasi dan Informatika  
Kabupaten Musi Banyuasin

**Herryandy Sinulingga, AP**





## DAFTAR ISI

	Halaman
Kata Pengantar .....	iii
Daftar Isi .....	v
Daftar Tabel .....	vii
Daftar Gambar .....	xiii
1. Geografi .....	1
2. Pemerintahan .....	9
3. Penduduk .....	19
4. Sosial dan Kesejahteraan Rakyat .....	29
5. Pertanian .....	43
6. Pariwisata, Transportasi dan Komunikasi/ .....	57
7. Perbankan, Koperasi, dan Perdagangan .....	69





## DAFTAR TABEL

Tabel	Halaman
<b>1. GEOGRAFI</b>	
1.1 Luas Daerah dan Persentase terhadap Luas Kecamatan di Kecamatan Sanga Desa, 2023 .....	6
1.2 Tinggi Wilayah dan Jarak ke Ibukota Kecamatan Sanga Desa Menurut Desa/Kelurahan di Kecamatan Sanga Desa, 2023.....	7
1.3 Nama Kepala Desa/Lurah dan Alamat Kantor masing-masing Desa/Kelurahan di Kecamatan Sanga Desa, 2023 .....	8
<b>2. PEMERINTAHAN</b>	
2.1 Banyaknya Jenjang Satuan Lingkungan Setempat (SLS) dan Jumlah Satuan Lingkungan Setempat (SLS) Terkecil .....	14
2.2 Kelengkapan Aparat Pemerintah Desa di Kecamatan Sanga Desa, 2023 .....	15
2.3 Jumlah Aparat Pemerintah Desa di Kecamatan Sanga Desa, 2023 .	16
2.4 Status dan Klasifikasi Desa/Kelurahan di Kecamatan Sanga Desa, 2023 .....	17
<b>3. PENDUDUK</b>	
3.1 Penduduk, Laju Pertumbuhan Penduduk, Distribusi Persentase Penduduk, Kepadatan Penduduk, Rasio Jenis Kelamin Penduduk Menurut Desa/Kelurahan di Kecamatan Sanga Desa, 2023.....	25
3.2 Jumlah Penduduk Menurut Kelompok Umur dan Jenis Kelamin di Kecamatan Sanga Desa, 2024 .....	28
<b>4. SOSIAL DAN KESEJAHTERAAN RAKYAT</b>	
<b>4.1 PENDIDIKAN</b>	
4.1.1 Banyaknya Desa/Kelurahan yang Memiliki Fasilitas Sekolah Menurut Tingkat Pendidikan di Kecamatan Sanga Desa, 2019-2021	35
4.1.2 Jumlah Sekolah Menurut Tingkat Pendidikan di Kecamatan Sanga Desa, 2023/2024 .....	36
4.1.3 Jumlah Guru Menurut Tingkat Pendidikan di Kecamatan Sanga Desa, 2023/2024 .....	37



Tabel	Halaman
4.1.4	Jumlah Murid Menurut Tingkat Pendidikan di Kecamatan Sanga Desa, 2023/2024 ..... 38
4.1.5	Jumlah Akademi/Perguruan Tinggi Menurut Desa/Kelurahan di Kecamatan Sanga Desa, 2021 ..... 39
4.1.6	Kemudahan untuk Mencapai Sarana Pendidikan Terdekat bagi Desa/Kelurahan yang Tidak Ada Sarana Pendidikan Menurut Desa/Kelurahan di Kecamatan Sanga Desa, 2021 ..... 40
<b>4.2</b>	<b>KESEHATAN</b>
4.2.1	Banyaknya Desa/Kelurahan yang Memiliki Sarana Kesehatan di Kecamatan Sanga Desa, 2019-2021 ..... 42
<b>5.</b>	<b>PERTANIAN</b>
5.1	Luas Panen Tanaman Sayuran dan Buah-buahan Semusim Menurut Jenis Tanaman di Kecamatan Sanga Desa (ha), 2020–2023 48
5.2	Produksi Tanaman Sayuran dan Buah-buahan Semusim Menurut Jenis Tanaman di Kecamatan Sanga Desa (kuintal), 2020–2023 ..... 50
5.3	Produksi Buah-Buahan dan Sayuran Tahunan Menurut Jenis Tanaman di Kecamatan Sanga Desa (kuintal), 2020–2023 ..... 52
5.4	Luas Lahan Sawah (ha) Menurut Sistem Pengairan di Kecamatan Sanga Desa, 2023 ..... 54
5.5	Luas Lahan Pertanian (ha) Menurut Penggunaan Lahan di Kecamatan Sanga Desa, 2023 ..... 55
<b>6.</b>	<b>PARIWISATA, TRANSPORTASI DAN KOMUNIKASI/</b>
<b>6.1</b>	<b>PARIWISATA</b>
6.1.1	Jumlah Sarana Akomodasi Menurut Desa/Kelurahan dan Jenis Akomodasi di Kecamatan Sanga Desa, 2023 ..... 62
<b>6.2</b>	<b>TRANSPORTASI</b>
6.2.1	Prasarana dan Sarana Transportasi Antar Desa/Kelurahan Menurut Desa/Kelurahan di Kecamatan Sanga Desa, 2023 ..... 63
6.2.2	Keberadaan Kantor Pos/ Pos Pembantu/ Rumah Pos dan Perusahaan/ Agen Jasa Ekspedisi Swasta Menurut Desa/ Kelurahan di Kecamatan Sanga Desa, 2023 ..... 65



**6.3 KOMUNIKASI**

6.3.1	Jumlah Menara Telepon seluler dan Operator Layanan Komunikasi Telepon Seluler Menurut Desa/Kelurahan di Kecamatan Sanga Desa, 2023 .....	66
6.3.2	Kekuatan Sinyal Telepon Seluler dan Jenis Sinyal Internet Telepon Seluler Menurut Desa/Kelurahan di Kecamatan Sanga Desa, 2023 .....	67

**7. PERBANKAN, KOPERASI DAN PERDAGANGAN****7.1 PERBANKAN**

7.1.1	Banyaknya Sarana Lembaga Keuangan Bank Menurut Desa/Kelurahan dan Jenis Bank di Kecamatan Sanga Desa, 2021 .....	74
-------	--	----

**7.2 KOPERASI**

7.2.1	Banyaknya Koperasi Aktif Menurut Menurut Desa/Kelurahan dan Jenis Koperasi di Kecamatan Sanga Desa, 2021 .....	75
-------	--	----

**7.3 PERDAGANGAN**

7.3.1	Banyaknya Sarana Perdagangan Menurut Desa/Kelurahan dan Jenis Sarana Perdagangan di Kecamatan Sanga Desa, 2021 .....	77
7.3.2	Banyaknya Industri Menurut Desa/Kelurahan di Kecamatan Sanga Desa, 2021 .....	80





## DAFTAR GAMBAR

Gambar	Halaman
1.1	Luas Daerah menurut Desa/Kelurahan (%), 2023 ..... 4
1.2	Jarak ke Ibukota Kecamatan Menurut Desa/Kelurahan di Kecamatan Sanga Desa (km), 2023 ..... 5
2.1	Jumlah Satuan Lingkungan Setempat (SLS) Menurut Desa/Kelurahan di Kecamatan Sanga Desa, 2023 ..... 12
2.2	Jumlah Aparat Pemerintah Desa/Kelurahan di Kecamatan Sanga Desa, 2023 ..... 13
3.1	Penduduk, Laju Pertumbuhan Penduduk, Menurut Desa/Kelurahan di Kecamatan Sanga Desa, 2023 ..... 23
3.2	Jumlah Penduduk Menurut Kelompok Umur dan Jenis Kelamin di Kecamatan Sanga Desa, 2024 ..... 24
4.1	Banyaknya Desa/Kelurahan yang Memiliki Fasilitas Sekolah Menurut Tingkat Pendidikan di Kecamatan Sanga Desa, 2019-2021 ..... 33
4.2	Banyaknya Desa/Kelurahan yang Memiliki Sarana Kesehatan di Kecamatan Sanga Desa, 2019-2021 ..... 34
5.1	Luas Panen Tanaman Sayuran dan Buah-buahan Semusim Menurut Jenis Tanaman di Kecamatan Sanga Desa (ha), 2020–2023 ..... 46
5.2	Produksi Tanaman Sayuran dan Buah-buahan Semusim Menurut Jenis Tanaman di Kecamatan Sanga Desa (kuintal), 2020-2023 ..... 47
6.1	Jumlah Sarana Akomodasi Menurut Desa/Kelurahan dan Jenis Akomodasi di Kecamatan Sanga Desa, 2023 ..... 60
6.2	Jumlah Menara Telepon seluler dan Operator Layanan Komunikasi Telepon Seluler Menurut Desa/Kelurahan di Kecamatan Sanga Desa, 2023 ..... 61
7.1	Banyaknya Sarana Lembaga Keuangan Bank Menurut Desa/Kelurahan dan Jenis Bank di Kecamatan Sanga Desa, 2021 ..... 72
7.2	Banyaknya Koperasi Aktif Menurut Menurut Desa/Kelurahan dan Jenis Koperasi di Kecamatan Sanga Desa, 2021 ..... 73





# BAB 1

## GEOGRAFI DAN IKLIM





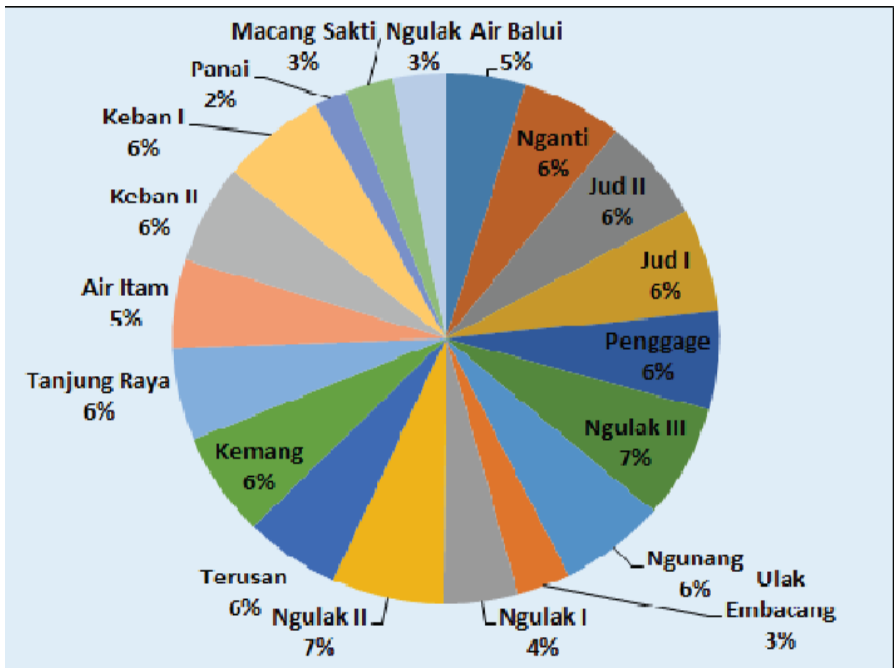
## ULASAN

Secara Administratif Kecamatan Sanga Desa terdiri dari 19 desa dengan luas wilayah sekitar 587.590 ha/ 587,59 km<sup>2</sup> jika di lihat dari setiap desa yang terdapat di Kecamatan sanga Desa. Maka desa yang memiliki luas terbesar adalah Desa Terusan dengan luas wilayah (62,98 ha). Sedangkan desa yang memiliki luas terkecil adalah Desa Ngulak dengan luas wilayah (8,74 ha). Secara umum keadaan Topografi Kecamatan Sanga desa sebagian besar terdiri dari dataran rendah dengan ketinggian kurang dari 15 meter di atas permukaan laut, yang sebagian besar merupakan permukiman penduduk di tepian sungai musi. Batas batas wilayah Kecamatan Sanga Desa sebagai berikut :

1. Sebelah Utara berbatasan dengan Kecamatan Batang Hari Leko
2. Sebelah Selatan berbatasan dengan Kecamatan Babat Toman
3. Sebelah Timur berbatasan dengan Kecamatan Babat Toman
4. Sebelah Barat berbatasan dengan Kabupaten Musi Rawas
5. Mayoritas penduduk Kecamatan Sanga Desa bermata pencaharian sebagai petani Perkebunan karet. Adapun Jarak Kecamatan Sanga Desa ke Ibu kota Kabupaten (kota Sekayu) sekitar 68 km



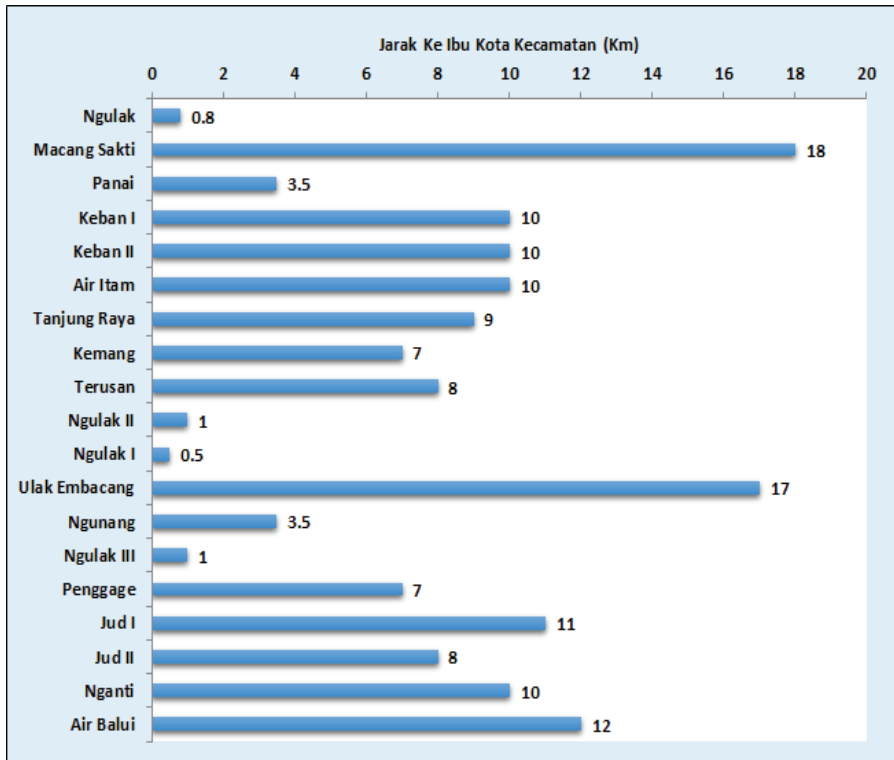
**Gambar 1.1 Luas Daerah menurut Desa/Kelurahan (%), 2023**



Catatan: Perhitungan luas wilayah berdasarkan fitur "calculate geometry" pada software ArcGIS. Data Shapefile yang digunakan bersumber dari Hasil Delineasi Batas Desa Tahun 2018 oleh Badan Informasi Geospasial

Sumber: Bagian Tata Pemerintahan Sekretariat Daerah Kabupaten Musi Banyuasin

**Gambar 1.2** Jarak ke Ibukota Kecamatan Menurut Desa/Kelurahan di Kecamatan Sanga Desa (km), 2023



Sumber: Kantor Kecamatan Sanga Desa



**Tabel 1.1 Luas Daerah dan Persentase terhadap Luas Kecamatan di Kecamatan Sanga Desa, 2023**

Desa/Kelurahan	Luas (km <sup>2</sup> )	Persentase terhadap Luas Kecamatan
(1)	(2)	(3)
Air Balui	72,78	12,39
Nganti	34,25	5,83
Jud II	14,98	2,55
Jud I	32,59	5,55
Penggage	16,31	2,78
Ngulak III	14,09	2,40
Ngunang	19,76	3,36
Ulak Embacang	54,43	9,26
Ngulak I	22,11	3,76
Ngulak II	17,77	3,02
Terusan	62,98	10,72
Kemang	44,86	7,63
Tanjung Raya	30,28	5,15
Air Itam	17,33	2,95
Keban II	9,37	1,59
Keban I	41,44	7,05
Panai	15,50	2,64
Macang Sakti	58,04	9,88
Ngulak	8,74	1,49
<b>Sanga Desa</b>	<b>587,59</b>	<b>100,00</b>

Catatan: Perhitungan luas wilayah berdasarkan fitur "calculate geometry" pada software ArcGIS. Data Shapefile yang digunakan bersumber dari Hasil Deliniasi Batas Desa Tahun 2018 oleh Badan Informasi Geospasial

Sumber: Bagian Tata Pemerintahan Sekretariat Daerah Kabupaten Musi Banyuasin



**Tabel 1.2**      **Tinggi Wilayah dan Jarak ke Ibukota Kecamatan Sanga Desa Menurut Desa/Kelurahan di Kecamatan Sanga Desa, 2023**

Desa/Kelurahan	Tinggi Wilayah (mdpl)	Jarak ke Ibukota Kecamatan
(1)	(2)	(3)
Air Balui	15	12
Nganti	14	10
Jud II	13	8
Jud I	12	11
Penggage	15	7
Ngulak III	15	1
Ngunang	12	3,5
Ulak Embacang	12	17
Ngulak I	15	0,5
Ngulak II	14	1
Terusan	12	8
Kemang	15	7
Tanjung Raya	12	9
Air Itam	13	10
Keban II	14	10
Keban I	14	10
Panai	15	3,5
Macang Sakti	10	18
Ngulak	13	0,8

Sumber: Kantor Kecamatan Sanga Desa



**Tabel 1.3****Nama Kepala Desa/Lurah dan Alamat Kantor masing-masing Desa/Kelurahan di Kecamatan Sanga Desa, 2023**

Desa/Kelurahan	Nama Kepala Desa/Lurah	Alamat Kantor Desa/Kelurahan
(1)	(2)	(3)
Air Balui	Amrullah	Dusun 3
Nganti	Budiarto	Dusun 2
Jud II	Harta Dinata	Dusun 1
Jud I	Bustamir	Dusun 1
Penggage	Amirudin	Dusun 2
Ngulak III	Hendriyansyah	Dusun 2
Ngunang	Jhon Kenedi	Dusun 7
Ulak Embacang	Nuraidin	Dusun 4
Ngulak I	Syafei	Rw 03 RT07
Ngulak II	Yus Kenedi	Dusun 1
Terusan	Hendri	Dusun 4
Kemang	Edison	Dusun 3
Tanjung Raya	Sulaiman	Dusun 3
Air Itam	Syamsul Bakhri	Dusun 2
Keban II	Arci	Dusun 3
Keban I	Kurnaini	Dusun 2
Panai	Sri Wahyuningsih	Dusun 2
Macang Sakti	Aripai	Dusun 3
Ngulak	Zulham	RW 02 RT 05

Sumber: Pendataan Desa Cantik 2023-2024



# BAB 2

## PEMERINTAHAN





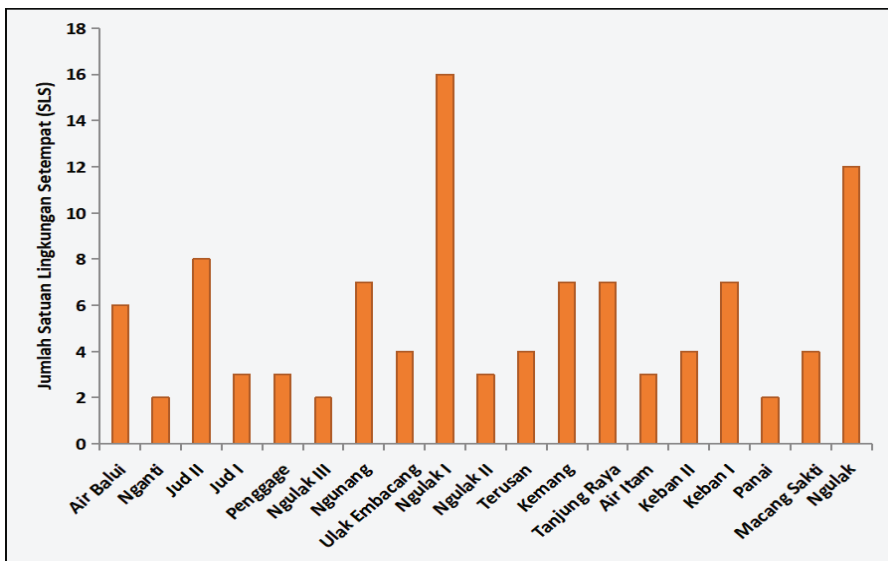
## ULASAN

Sampai tahun 2023 secara administratif, dari keseluruhan desa yang terdapat di Kecamatan Sanga Desa 17 diantaranya masih berstatus desa dan sudah terdapat 2 kelurahan yaitu Kelurahan Ngulak dan Kelurahan Ngulak I. Dari seluruh desa tersebut, rata-rata jumlah jenjang SLS di bawah desa/kelurahan sebanyak 2 jenjang.

Setiap desa/kelurahan di Kecamatan Sanga Desa sudah memiliki aparat pemerintah desa yang lengkap mulai dari kepala desa, sekretaris desa serta kaur, pelaksana teknis, pelaksana wilayah dan pegawai desa/kelurahan lainnya seperti hansip dan lain sebagainya.



**Gambar 2.1** Jumlah Satuan Lingkungan Setempat (SLS) Menurut Desa/Kelurahan di Kecamatan Sanga Desa, 2023

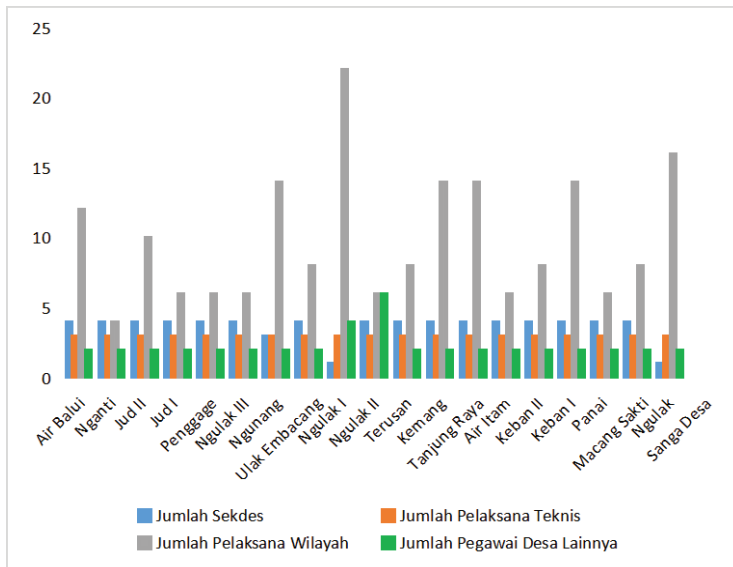


Sumber: BPS, Mastre File Desa 2023



Gambar 2.2

### Jumlah Aparat Pemerintah Desa/Kelurahan di Kecamatan Sanga Desa, 2023



Sumber: Kantor Camat Sanga Desa



**Tabel 2.1**                    **Banyaknya Jenjang Satuan Lingkungan Setempat (SLS) dan Jumlah Satuan Lingkungan Setempat (SLS) Terkecil**

Desa/Kelurahan	Jumlah jenjang SLS di bawah desa/kelurahan	Jumlah SLS terkecil
(1)	(2)	(3)
Air Balui	2	6
Nganti	2	2
Jud II	2	8
Jud I	2	3
Penggage	2	3
Ngulak III	2	2
Ngunang	2	7
Ulak Embacang	2	4
Ngulak I	2	16
Ngulak II	2	3
Terusan	2	4
Kemang	2	7
Tanjung Raya	2	7
Air Itam	2	3
Keban II	2	5
Keban I	2	7
Panai	2	3
Macang Sakti	2	4
Ngulak	2	12
<b>Jumlah</b>		<b>106</b>

Sumber:                    BPS, Master File Desa 2023



**Tabel 2.2 Kelengkapan Aparat Pemerintah Desa di Kecamatan Sanga Desa, 2023**

Desa/Kelurahan	Kepala Desa/ Lurah	Sekretaris Desa	Ketua BPD
(1)	(2)	(3)	(4)
Air Balui	Ada	Ada	Ada
Nganti	Ada	Ada	Ada
Jud II	Ada	Ada	Ada
Jud I	Ada	Ada	Ada
Penggage	Ada	Ada	Ada
Ngulak III	Ada	Ada	Ada
Ngunang	Ada	Ada	Ada
Ulak Embacang	Ada	Ada	Ada
Ngulak I	Ada	Ada	Ada
Ngulak II	Ada	Ada	Ada
Terusan	Ada	Ada	Ada
Kemang	Ada	Ada	Ada
Tanjung Raya	Ada	Ada	Ada
Air Itam	Ada	Ada	Ada
Keban II	Ada	Ada	Ada
Keban I	Ada	Ada	Ada
Panai	Ada	Ada	Ada
Macang Sakti	Ada	Ada	Ada
Ngulak	Ada	Ada	Ada

Sumber: Pendataan Desa Cantik 2023-2024



**Tabel 2.3 Jumlah Aparat Pemerintah Desa di Kecamatan Sanga Desa, 2023**

Desa/Kelurahan	Jumlah Sekdes/ kelurahan (Kaur keuangan, dll)	Pelaksana teknis (kasi kesejahteraan, dll)	Pelaksana wilayah (kadus, ketua RT, dll)	Pegawai desa/ kelurahan lainnya (hansip, dll)
(1)	(2)	(3)	(4)	(5)
Air Balui	4	3	6	2
Nganti	4	3	2	2
Jud II	4	3	12	2
Jud I	4	3	3	2
Penggage	4	3	3	2
Ngulak III	4	3	2	2
Ngunang	4	3	7	2
Ulak Embacang	4	3	4	2
Ngulak I	1	3	21	2
Ngulak II	4	3	3	2
Terusan	4	3	4	2
Kemang	4	3	7	2
Tanjung Raya	4	3	7	2
Air Itam	4	3	3	2
Keban II	4	3	5	2
Keban I	4	3	7	2
Panai	4	3	3	2
Macang Sakti	4	3	4	2
Ngulak	1	3	16	2
<b>Sanga Desa</b>	<b>70</b>	<b>53</b>	<b>142</b>	<b>38</b>

Sumber: Pendataan Desa Cantik 2023-2024



**Tabel 2.4 Status dan Klasifikasi Desa/Kelurahan di Kecamatan Sanga Desa, 2023**

Desa/Kelurahan	Status	Klasifikasi
(1)	(2)	(3)
Air Balui	Desa	Definitif
Nganti	Desa	Definitif
Jud II	Desa	Definitif
Jud I	Desa	Definitif
Penggage	Desa	Definitif
Ngulak III	Desa	Definitif
Ngunang	Desa	Definitif
Ulak Embacang	Desa	Definitif
Ngulak I	Kelurahan	Definitif
Ngulak II	Desa	Definitif
Terusan	Desa	Definitif
Kemang	Desa	Definitif
Tanjung Raya	Desa	Definitif
Air Itam	Desa	Definitif
Keban II	Desa	Definitif
Keban I	Desa	Definitif
Panai	Desa	Definitif
Macang Sakti	Desa	Definitif
Ngulak	Kelurahan	Definitif

Sumber : BPS, Master File Desa 2023





# BAB 3

## PENDUDUK





## ULASAN

Pembangunan yang dilaksanakan oleh pemerintah suatu daerah memiliki sasaran utama untuk meningkatkan kesejahteraan penduduk yang ada di dalam daerah tersebut. Untuk itu pemerintah daerah telah melaksanakan berbagai upaya dalam rangka mengantisipasi masalah kependudukan. Usaha untuk menekan laju pertumbuhan penduduk juga telah dilakukan oleh pemerintah melalui Program Keluarga Berencana yang telah dimulai sejak awal tahun 1970-an. Akan tetapi, semua usaha tersebut tidak akan memiliki arti jika tanpa dukungan dari seluruh lapisan penduduk yang mendiami daerah tersebut.

Pada tahun 2023, jumlah penduduk di Kecamatan Sanga Desa berdasarkan data Dinas Kependudukan dan Pencatatan Sipil Kabupaten Musi Banyuasin berjumlah 36.893 jiwa. Dengan Berdasarkan jumlah penduduk dan luas wilayahnya dapatlah diketahui kepadatan penduduk di Kecamatan Sanga Desa yaitu 114,34 jiwa setiap Km<sup>2</sup> (Informasi selengkapnya disajikan dalam tabel 3.1)

Jika diamati jumlah penduduk per desa di Kecamatan Sanga Desa, maka terlihat bahwa Kelurahan Ngulak I merupakan desa yang memiliki jumlah penduduk terbesar, yaitu 4.017 jiwa. Sedangkan desa yang memiliki jumlah penduduk terkecil adalah Desa Jud I dengan jumlah penduduk sebanyak 360 jiwa. Dilihat dari kepadatan penduduk per kilometer, Desa Ngulak I merupakan wilayah yang memiliki kepadatan penduduk terbesar yaitu 181,71 jiwa per Km<sup>2</sup>, sedangkan Desa Jud I merupakan desa yang memiliki kepadatan penduduk terkecil yaitu 11,05 jiwa per Km<sup>2</sup>.

Persebaran dan Kepadatan Penduduk Penduduk sebagai obyek sekaligus subyek utama pembangunan merupakan pokok yang selalu menjadi perhatian pemerintah. Pertumbuhan penduduk yang terlampau tinggi akan menjadi beban bagi suatu daerah manakala penduduk di wilayah tersebut sudah padat, tetapi sebaliknya pertumbuhan penduduk yang tinggi justru diharapkan guna mempercepat proses pembangunan di daerah yang masih jarang penduduknya. Oleh karenanya penyebaran penduduk yang merata perlu mendapat perhatian guna memancing kegairahan pembangunan di Kecamatan Sanga Desa.

Pada Tahun 2023, rasio jenis kelamin Kecamatan Sanga Desa berada di atas 100 yaitu sebesar 103,52 Ini mengindikasikan bahwa jumlah penduduk laki-laki lebih banyak daripada jumlah penduduk perempuan.



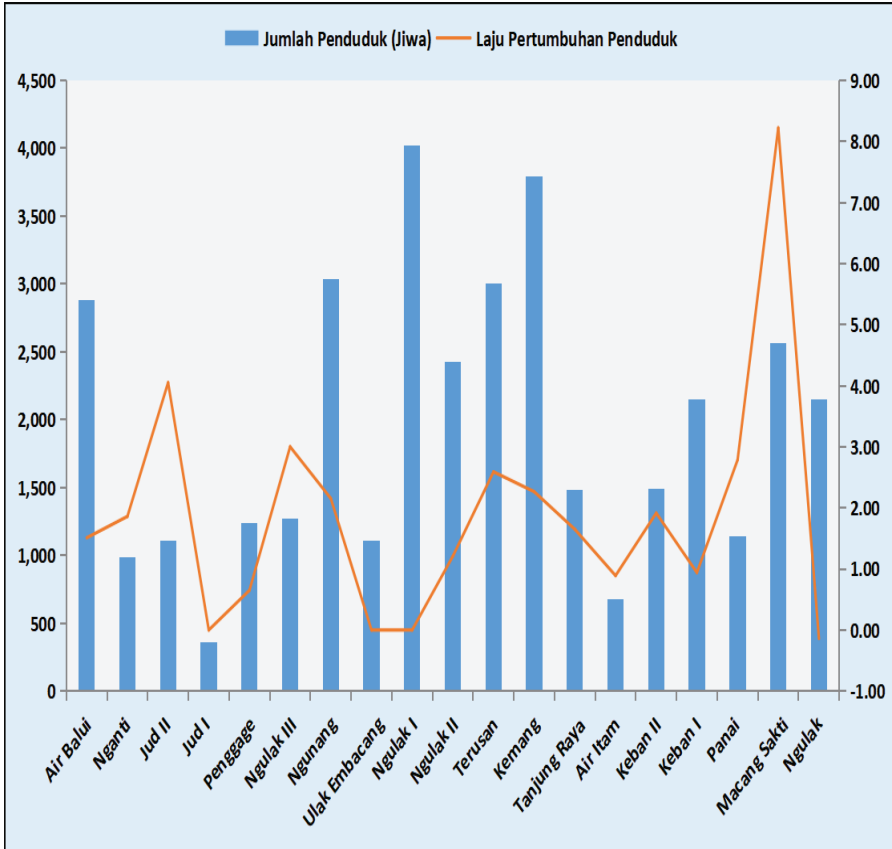
Komposisi penduduk menurut golongan umur di Kecamatan Sanga Desa masih menunjukkan dominasi penduduk usia muda yang jumlahnya lebih besar. Penduduk usia (0-14) tahun dan penduduk yang berusia 65 tahun ke atas diasumsikan sebagai penduduk yang non produktif, sedangkan penduduk usia (15-64) tahun dianggap sebagai penduduk produktif yang diartikan mampu melakukan kegiatan yang bernilai secara ekonomis.

Tenaga Kerja adalah modal bagi geraknya roda pembangunan dan perekonomian suatu wilayah. Jumlah dan komposisi tenaga kerja akan terus mengalami perubahan seiring dengan berlangsungnya proses demografi dan proses pembangunan itu sendiri. Pada tahun 2023, di Kecamatan Sanga Desa terdapat 22.386 penduduk usia kerja (usia produktif) dimana penduduk usia kerja adalah mereka yang berusia 15-64 tahun.



Gambar 3.1

### Penduduk, Laju Pertumbuhan Penduduk, Menurut Desa/Kelurahan di Kecamatan Sanga Desa, 2023

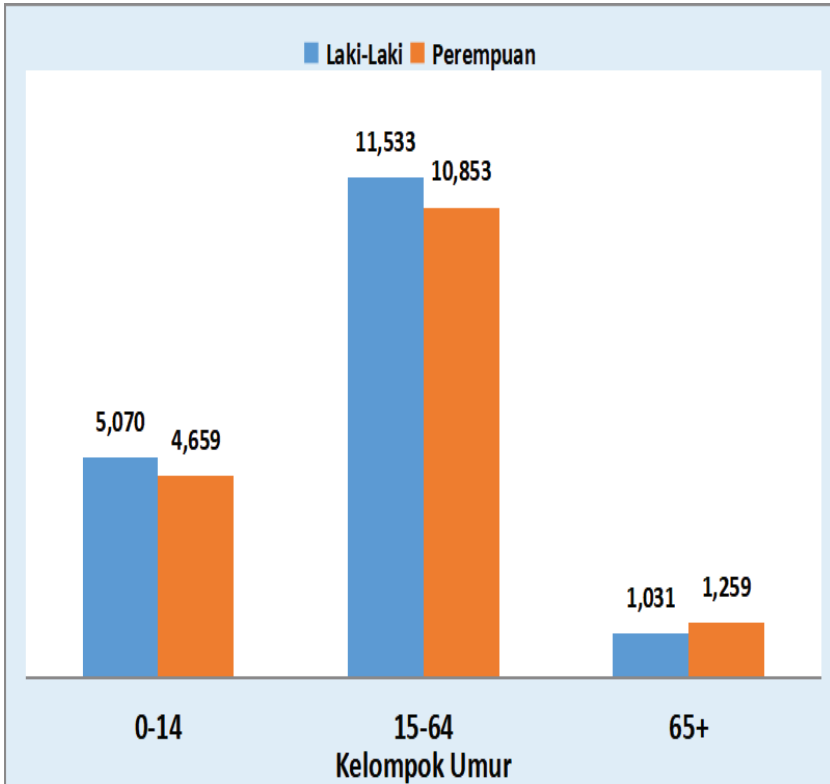


Sumber: Dinas Kependudukan dan Pencatatan Sipil Kabupaten Musi Banyuasin



**Gambar 3.2**

**Jumlah Penduduk Menurut Kelompok Umur dan Jenis Kelamin di Kecamatan Sanga Desa, 2024**



Sumber: BPS Kabupaten Musi Banyuasin, Hasil Proyeksi Penduduk 2020-2035



**Tabel 3.1 Penduduk, Laju Pertumbuhan Penduduk, Distribusi Persentase Penduduk, Kepadatan Penduduk, Rasio Jenis Kelamin Penduduk Menurut Desa/Kelurahan di Kecamatan Sanga Desa, 2023**

Desa/Kelurahan	Penduduk		
	Laki-Laki	Perempuan	Jumlah
(1)	(2)	(3)	(4)
Air Balui	1.490	1.395	2.885
Nganti	506	480	986
Jud II	561	545	1106
Jud I	181	179	360
Penggage	627	612	1239
Ngulak III	634	636	1270
Ngunang	1.498	1.537	3.035
Ulak Embacang	570	538	1108
Ngulak I	2.040	1.977	4.017
Ngulak II	1.229	1.200	2.429
Terusan	1.486	1.519	3.005
Kemang	1.932	1.861	3.793
Tanjung Raya	766	714	1480
Air Itam	341	339	680
Keban II	735	755	1490
Keban I	1.116	1.033	2.149
Panai	597	547	1144
Macang Sakti	1.332	1.235	2.567
Ngulak	1.100	1.050	2.150
<b>Sanga Desa</b>	<b>18.741</b>	<b>18.152</b>	<b>36.893</b>



Lanjutan Tabel

Desa/Kelurahan	Laju Pertumbuhan Penduduk per Tahun 2022-2023	Persentase Penduduk (%)
(1)	(5)	(6)
Air Balui	1,51	7,82
Nganti	1,86	2,67
Jud II	4,05	3,00
Jud I	0,00	0,98
Penggage	0,65	3,36
Ngulak III	3,00	3,44
Ngunang	2,15	8,23
Ulak Embacang	NA	3,00
Ngulak I	0,00	10,89
Ngulak II	1,21	6,58
Terusan	2,59	8,15
Kemang	2,26	10,28
Tanjung Raya	1,65	4,01
Air Itam	0,89	1,84
Keban II	1,92	4,04
Keban I	0,94	5,82
Panai	2,79	3,10
Macang Sakti	8,22	6,96
Ngulak	-0,14	5,83
<b>Sanga Desa</b>	<b>35,55</b>	<b>100,00</b>



Lanjutan Tabel

Desa/Kelurahan	Kepadatan Penduduk per km <sup>2</sup>	Rasio Jenis Kelamin
(1)	(7)	(8)
Air Balui	39,64	1,51
Nganti	28,79	1,86
Jud II	73,83	4,05
Jud I	11,05	0,00
Penggage	75,95	0,65
Ngulak III	90,15	3,00
Ngunang	153,61	2,15
Ulak Embacang	20,36	NA
Ngulak I	181,71	0,00
Ngulak II	136,73	1,21
Terusan	47,71	2,59
Kemang	84,56	2,26
Tanjung Raya	48,88	1,65
Air Itam	39,24	0,89
Keban II	159,08	1,92
Keban I	51,86	0,94
Panai	73,79	2,79
Macang Sakti	44,23	8,22
Ngulak	246,01	-0,14
<b>Sanga Desa</b>	<b>114,34</b>	<b>103,52</b>

Sumber : Dinas Kependudukan dan Pencatatan Sipil Kabupaten Musi Banyuasin



**Tabel 3.2 Jumlah Penduduk Menurut Kelompok Umur dan Jenis Kelamin di Kecamatan Sanga Desa, 2024**

Kelompok Umur <i>Age Group</i>	Jenis Kelamin <i>Sex</i>		
	Laki-Laki <i>Male</i>	Perempuan <i>Female</i>	Jumlah <sup>1</sup> <i>Total<sup>1</sup></i>
(1)	(2)	(3)	(4)
0-14	5.070	4.659	9.729
15-64	11.533	10.853	22.386
65+	1.031	1.259	2.290
<b>Sanga Desa</b>	<b>17.634</b>	<b>16.771</b>	<b>34.405</b>

Sumber: BPS Kabupaten Musi Banyuasin, Hasil Proyeksi Penduduk 2020-2035



# BAB 4

## SOSIAL DAN KESEJAHTERAAN RAKYAT





## ULASAN

Keadaan sosial suatu wilayah dapat digunakan sebagai indikator atau proxy (pendekatan) dalam mengamati dan menganalisa kualitas hidup penduduknya. Semakin maju dan berkualitas kehidupan penduduk suatu wilayah maka sarana sosial (seperti: sekolah, sarana kesehatan, akses informasi, dan lain-lain) akan semakin baik pula. Untuk mengetahui keadaan umum sosial penduduk Kecamatan Sanga Desa pada tahun 2023 dapat dilihat dari beberapa indikator di bawah ini:

Salah satu keberhasilan pembangunan di suatu daerah adalah apabila didukung oleh sumber daya yang berkualitas. Melalui jalur pendidikan, pemerintah berupaya dan berkehendak untuk meningkatkan kualitas sumber daya manusia penduduk, dengan tingkat pendidikan penduduk yang makin membaik maka dapat diharapkan kualitas kehidupan masyarakat juga akan membaik. Program Wajib belajar 6 tahun yang dilanjutkan dengan wajib belajar 9 tahun adalah bentuk upaya pemerintah dalam rangka merealisasikan tujuan di atas, sehingga dapat tercipta sumber daya manusia tangguh yang siap untuk bersaing pada era globalisasi.

Upaya yang telah dilakukan oleh pemerintah tentu saja membutuhkan dukungan dari semua pihak, terutama dukungan dari masyarakat itu sendiri. Untuk itu, pemerintah harus mampu memfasilitasi berbagai sarana dan prasarana penunjang pendidikan secara memadai dengan memperhatikan pemerataan distribusinya ke semua wilayah. Sarana dan prasarana dimaksud baik sarana fisik seperti bangunan sekolah namun juga sarana non fisik seperti tenaga pengajar yang dari waktu ke waktu kualitasnya semakin membaik. Jumlah Sekolah Dasar yang ada di Kecamatan Sanga Desa pada tahun 2023 berjumlah 37 unit SD/MI. Keseluruhan sekolah dasar Negeri tersebut menyebar di hampir setiap desa, dengan total murid SD/MI sebanyak 4.320 siswa dan keseluruhan tenaga pengajar (guru) SD/MI sebanyak 429 orang. Jumlah SMP/MTS di Kecamatan Sanga Desa ada sebanyak 14 unit sekolah sedangkan jumlah SMA/MA/SMK di kecamatan Sinar Peninjauan berjumlah 5 (tiga) unit sekolah negeri dan swasta. Adapun jumlah siswa SMP/MTS sebanyak 1.975 siswa dan keseluruhan tenaga pengajar (guru) SMP/MTS sebanyak 191 orang. Sementara jumlah siswa SMA/MA/SMK sebanyak 1.473 siswa dan keseluruhan tenaga pengajar (guru) SMA/MA/SMK sebanyak 113 orang.

Salah satu hak dasar warga Negara adalah tercapainya hidup sehat. Oleh karenanya pembangunan bidang kesehatan, menjadi sangat urgent karena menyangkut seluruh aspek kehidupan manusia. Jika pembangunan kesehatan di suatu daerah berhasil dengan baik maka taraf kesejahteraan penduduk di daerah

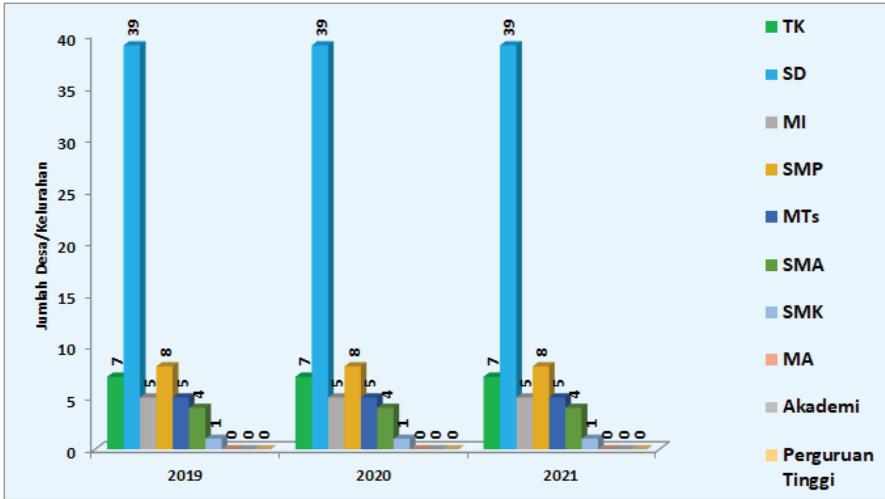


tersebut. Secara langsung dapat pula meningkat. Selain itu, pembangunan kesehatan juga memuat mutu dan upaya kesehatan yang sangat dipengaruhi oleh ketersediaan fasilitas kesehatan dengan menciptakan akses pelayanan kesehatan dasar yang didukung oleh sumber daya kesehatan yang memadai seperti rumah sakit, puskesmas, tenaga kesehatan (dokter, bidan, perawat, dll) dan ketersediaan obat. Secara umum, pelayanan kesehatan masyarakat diarahkan kepada pelayanan kesehatan penduduk, pelayanan kesehatan terhadap tenaga produktif dan usaha preventif kesehatan. Upaya yang dilakukan pemerintah dalam pelayanan kesehatan meliputi pelayanan kesehatan kepada seluruh lapisan masyarakat dan diupayakan agar dapat menjangkau seluruh lapisan masyarakat, utamanya masyarakat dengan golongan ekonomi lemah sehingga diharapkan mereka dapat pula menikmati pelayanan kesehatan yang jauh lebih baik.



Gambar 4.1

### Banyaknya Desa/Kelurahan yang Memiliki Fasilitas Sekolah Menurut Tingkat Pendidikan di Kecamatan Sanga Desa, 2019-2021

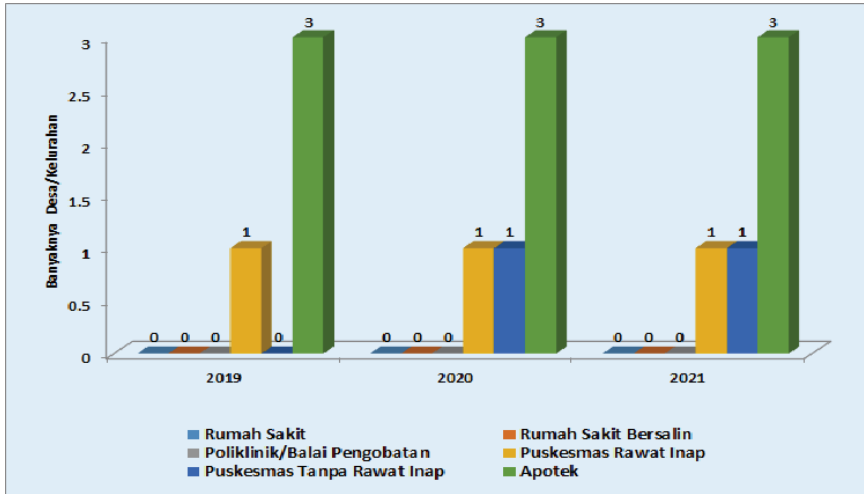


Sumber: Pendataan Desa Cantik 2023-2024



**Gambar 4.2**

**Banyaknya Desa/Kelurahan yang Memiliki Sarana Kesehatan di Kecamatan Sanga Desa, 2019-2021**



Sumber: Pendataan Desa Cantik 2023-2024



## 4.1 PENDIDIKAN

**Tabel 4.1.1 Banyaknya Desa/Kelurahan yang Memiliki Fasilitas Sekolah Menurut Tingkat Pendidikan di Kecamatan Sanga Desa, 2019-2021**

Tingkat Pendidikan	2019	2020	2021
(1)	(2)	(3)	(4)
Sekolah Dasar (SD)	37	37	37
Madrasah Ibtidaiyah (MI)	5	5	5
Sekolah Menengah Pertama (SMP)	7	7	7
Madrasah Tsanawiyah (MTs)	6	6	6
Sekolah Menengah Atas (SMA)	4	4	4
Sekolah Menengah Kejuruan (SMK)	1	1	1
Madrasah Aliyah (MA)	...	...	...
Akademi/ Perguruan Tinggi	...	...	...

Sumber: BPS, Pendataan Potensi Desa (Podes) 2019–2021



**Tabel 4.1.2 Jumlah Sekolah Menurut Tingkat Pendidikan di Kecamatan Sanga Desa, 2023/2024**

Tingkat Pendidikan	Negeri	Swasta	Jumlah
(1)	(2)	(3)	(4)
Taman Kanak-Kanak (TK) <sup>1</sup>	1	8	9
Raudatul Athfal (RA) <sup>2</sup>	— <sup>3</sup>	2	2
Sekolah Dasar (SD) <sup>4</sup>	37	—	37
Madrasah Ibtidaiyah (MI) <sup>2</sup>	1	2	3
Sekolah Menengah Pertama (SMP) <sup>4</sup>	4	4	8
Madrasah Tsanawiyah (MTs) <sup>2</sup>	—	6	6
Sekolah Menengah Atas (SMA) <sup>4</sup>	3	1	4
Sekolah Menengah Kejuruan (SMK) <sup>4</sup>	1	—	1
Madrasah Aliyah (MA) <sup>2</sup>	—	—	—

Catatan

<sup>3</sup>Seluruh Raudatul Athfal (RA) berstatus swasta

Sumber:

<sup>1</sup> Kementerian Pendidikan, Kebudayaan, Riset, dan Teknologi; <https://dapo.kemdikbud.go.id/sp>; data semester genap per tanggal 3 September 2024

<sup>2</sup> Kementerian Agama, EMIS, data semester genap laporan sampai dengan 30 Juni 2024

<sup>4</sup> Kementerian Pendidikan, Kebudayaan, Riset, dan Teknologi; Sistem Data Pokok Pendidikan; data semester ganjil laporan sampai dengan 30 November 2023



**Tabel 4.1.3 Jumlah Guru Menurut Tingkat Pendidikan di Kecamatan Sanga Desa, 2023/2024**

Tingkat Pendidikan	Negeri	Swasta	Jumlah
(1)	(2)	(3)	(4)
Taman Kanak-Kanak (TK) <sup>1</sup>	5	16	21
Raudatul Athfal (RA) <sup>2</sup>	– <sup>3</sup>	9	9
Sekolah Dasar (SD) <sup>4</sup>	370	–	370
Madrasah Ibtidaiyah (MI) <sup>2</sup>	24	35	59
Sekolah Menengah Pertama (SMP) <sup>4</sup>	66	22	88
Madrasah Tsanawiyah (MTs) <sup>2</sup>	–	103	103
Sekolah Menengah Atas (SMA) <sup>4</sup>	75	3	78
Sekolah Menengah Kejuruan (SMK) <sup>4</sup>	35	–	35
Madrasah Aliyah (MA) <sup>2</sup>	–	–	–

Catatan:

<sup>3</sup> Seluruh Raudatul Athfal (RA) berstatus swasta

Sumber:

<sup>1</sup> Kementerian Pendidikan, Kebudayaan, Riset, dan Teknologi; <https://dapo.kemdikbud.go.id/sp/>; data semester genap per tanggal 3 September 2024

<sup>2</sup> Kementerian Agama, EMIS, data semester genap laporan sampai dengan 30 Juni 2024

<sup>4</sup> Kementerian Pendidikan, Kebudayaan, Riset, dan Teknologi; Sistem Data Pokok Pendidikan; data semester ganjil laporan sampai dengan 30 November 2023



**Tabel 4.1.4 Jumlah Murid Menurut Tingkat Pendidikan di Kecamatan Sanga Desa, 2023/2024**

Tingkat Pendidikan	Negeri	Swasta	Jumlah
(1)	(2)	(3)	(4)
Taman Kanak-Kanak (TK) <sup>1</sup>	62	170	232
Raudatul Athfal (RA) <sup>2</sup>	–	65	65
Sekolah Dasar (SD) <sup>4</sup>	4254	–	4254
Madrasah Ibtidaiyah (MI) <sup>2</sup>	272	350	622
Sekolah Menengah Pertama (SMP) <sup>4</sup>	852	452	1.304
Madrasah Tsanawiyah (MTs) <sup>2</sup>	–	671	671
Sekolah Menengah Atas (SMA) <sup>4</sup>	973	51	1.024
Sekolah Menengah Kejuruan (SMK) <sup>4</sup>	449	–	449
Madrasah Aliyah (MA) <sup>2</sup>	–	–	–

Catatan/Note: <sup>3</sup> Seluruh Raudatul Athfal (RA) berstatus swasta

Sumber: <sup>1</sup> Kementerian Pendidikan, Kebudayaan, Riset, dan Teknologi; <https://dapo.kemdikbud.go.id/sp>; data semester genap per tanggal 3 September 2024

<sup>2</sup> Kementerian Agama, EMIS, data semester genap laporan sampai dengan 30 Juni 2024

<sup>4</sup> Kementerian Pendidikan, Kebudayaan, Riset, dan Teknologi; Sistem Data Pokok Pendidikan; data semester ganjil laporan sampai dengan 30 November 2023



**Tabel 4.1.5 Jumlah Akademi/Perguruan Tinggi Menurut Desa/Kelurahan di Kecamatan Sanga Desa, 2021**

Desa/Kelurahan	Negeri	Swasta	Jumlah
(1)	(2)	(3)	(4)
Air Balui	–	–	–
Nganti	–	–	–
Jud II	–	–	–
Jud I	–	–	–
Penggage	–	–	–
Ngulak III	–	–	–
Ngunang	–	–	–
Ulak Embacang	–	–	–
Ngulak I	–	–	–
Ngulak II	–	–	–
Terusan	–	–	–
Kemang	–	–	–
Tanjung Raya	–	–	–
Air Itam	–	–	–
Keban II	–	–	–
Keban I	–	–	–
Panai	–	–	–
Macang Sakti	–	–	–
Ngulak	–	–	–

Sumber: BPS, Pendataan Potensi Desa (Podes) 2019–2021



**Tabel 4.1.6 Kemudahan untuk Mencapai Sarana Pendidikan Terdekat bagi Desa/Kelurahan yang Tidak Ada Sarana Pendidikan Menurut Desa/Kelurahan di Kecamatan Sanga Desa, 2021**

Desa/Kelurahan	SD	MI	SMP	MTs
(1)	(2)	(3)	(4)	(5)
Air Balui	–	Mudah	Mudah	Mudah
Nganti	–	Mudah	–	Mudah
Jud II	–	Mudah	Mudah	Mudah
Jud I	–	Mudah	Mudah	Mudah
Penggage	–	–	Sangat Mudah	–
Ngulak III	–	Mudah	Mudah	Mudah
Ngunang	–	Sangat Mudah	–	Sangat Mudah
Ulak Embacang	–	–	–	–
Ngulak I	–	Sangat Mudah	Sangat Mudah	–
Ngulak II	–	–	–	Mudah
Terusan	–	Mudah	–	Mudah
Kemang	–	–	–	–
Tanjung Raya	–	Mudah	Sangat Mudah	Sangat Mudah
Air Itam	–	Mudah	Mudah	Mudah
Keban II	–	Sangat Mudah	Sangat Mudah	–
Keban I	–	Mudah	Mudah	Mudah
Panai	–	Mudah	Mudah	Mudah
Macang Sakti	–	–	–	Sulit
Ngulak	–	Sangat Mudah	–	Sangat Mudah



Lanjutan Tabel 4.1.6

Desa/Kelurahan	SMA	MA	SMK	Akademi/ Perguruan Tinggi
(1)	(6)	(7)	(8)	(9)
Air Balui	Mudah	Sulit	Mudah	Sulit
Nganti	Mudah	Sulit	Mudah	Mudah
Jud II	Mudah	Sulit	Mudah	Sulit
Jud I	Mudah	Sulit	Mudah	Sulit
Penggage	Mudah	Sangat Sulit	Mudah	Sulit
Ngulak III	Mudah	Sulit	Mudah	Mudah
Ngunang	Sangat Mudah	Sulit	Sangat Mudah	Sulit
Ulak Embacang	Mudah	Sangat Sulit	Mudah	Sulit
Ngulak I	–	Sulit	–	Sulit
Ngulak II	Mudah	Sulit	Mudah	Sulit
Terusan	Mudah	Sulit	Mudah	Sulit
Kemang	–	Sulit	Mudah	Sulit
Tanjung Raya	Sangat Mudah	Mudah	Mudah	Sulit
Air Itam	Mudah	Sulit	Mudah	Mudah
Keban II	–	Sulit	Mudah	Mudah
Keban I	Mudah	Sulit	Mudah	Sulit
Panai	Mudah	Sulit	Mudah	Sulit
Macang Sakti	–	Sulit	Sulit	Sulit
Ngulak	Sangat Mudah	Sulit	Sangat Mudah	Sulit

Sumber: BPS, Pendataan Potensi Desa (Podes) 2019–2021



## 4.2 KESEHATAN

**Tabel 4.2.1 Banyaknya Desa/Kelurahan yang Memiliki Sarana Kesehatan di Kecamatan Sanga Desa, 2019-2021**

Sarana Kesehatan	2019	2020	2021
(1)	(2)	(3)	(4)
Rumah Sakit	–	–	–
Rumah Sakit Bersalin	–	–	–
Poliklinik/Balai Pengobatan	1	–	–
Puskesmas Rawat Inap	1	1	1
Puskesmas Tanpa Rawat Inap	–	1	1
Apotek	3	3	3

Sumber: BPS, Pendataan Potensi Desa (Podes) 2019–2021



# BAB 5

## PERTANIAN





## ULASAN

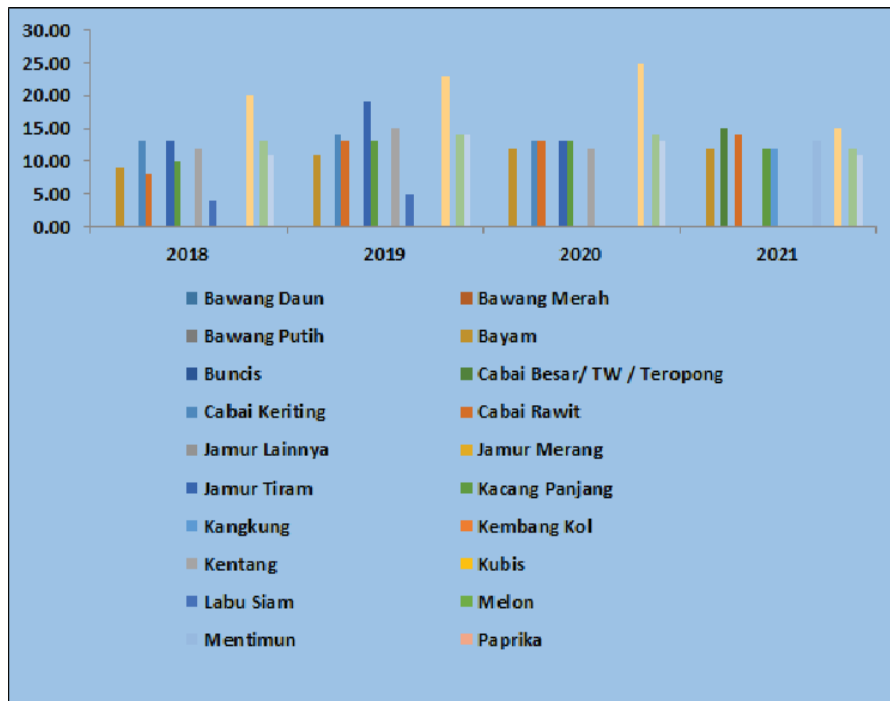
Pembangunan di bidang perekonomian yang dilakukan pemerintah diarahkan pada sektor industri dengan didukung oleh sektor pertanian dan perkebunan yang tangguh. Perkembangan di sektor pertanian dan perkebunan menjadi lebih penting lagi disebabkan jumlah penduduk yang berusaha di bidang pertanian dan perkebunan masih sangat besar.

Dalam tabel 5.8 dan tabel 5.9 mengenai luas wilayah menurut penggunaan lahan menunjukkan bahwa luas lahan sawah di Kecamatan Sanga Desa sebesar 1.979 Ha.

Berdasarkan potensi dalam produksi tanaman hortikultura dapat diketahui bahwa Kecamatan Sanga Desa berpotensi pada tanaman buah dan sayur. Produksi buah dan sayuran paling banyak pada tahun 2023 adalah Durian sebanyak 19,71 kwintal.



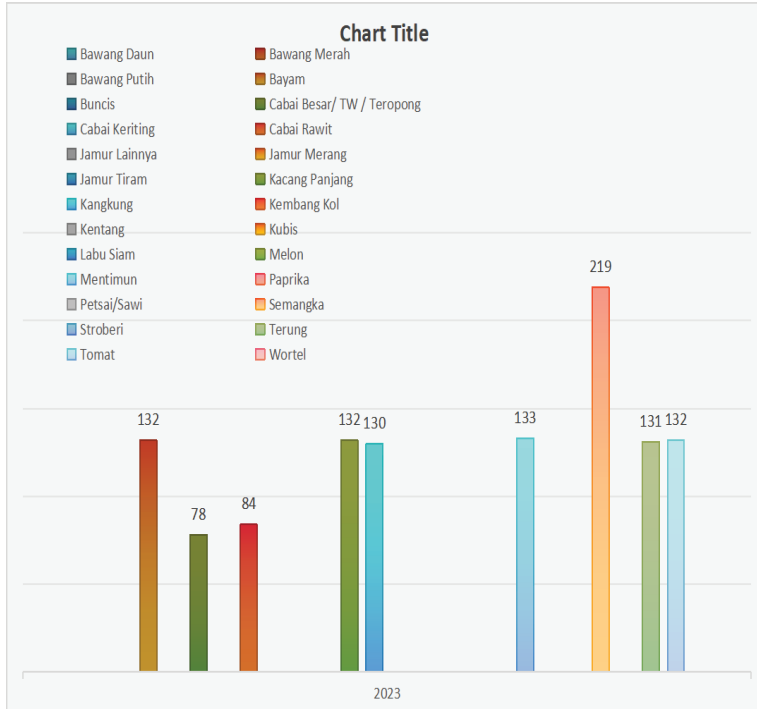
**Gambar 5.1 Luas Panen Tanaman Sayuran dan Buah-buahan Semusim Menurut Jenis Tanaman di Kecamatan Sanga Desa (ha), 2020–2023**



Sumber: BPS, Statistik Pertanian Hortikultura SPH-SBS

Gambar 5.2

### Produksi Tanaman Sayuran dan Buah-buahan Semusim Menurut Jenis Tanaman di Kecamatan Sanga Desa (kuintal), 2020-2023



Sumber: BPS, Statistik Pertanian Hortikultura SPH-SBS



Tabel 5.1

**Luas Panen Tanaman Sayuran dan Buah-buahan Semusim Menurut Jenis Tanaman di Kecamatan Sanga Desa (ha), 2020–2023**

Jenis Tanaman	2020	2021	2022	2023
(1)	(2)	(3)	(4)	(5)
<b>Sayuran:</b>				
Bawang Merah	–	–	–	–
Cabai Besar/TW /Teropong	0	0	15	12
Cabai Keriting	14	13	0	0
Cabai Rawit	13	13	14	12
Kentang	15	12	0	0
Kubis	–	–	–	–
Tomat	14	13	11	12
Bawang Putih	–	–	–	–
Bawang Daun	–	–	–	–
Bayam	11	12	12	12
Buncis	–	–	–	–
Jamur Lainnya	–	–	–	–
Jamur Merang	–	–	–	–
Jamur Tiram	19	13	0	0
Kacang Panjang	13	13	12	12
Kangkung	0	0	12	12
Kembang Kol	–	–	–	–
Labu Siam	5	0	0	0
Mentimun	0	0	13	14
Paprika	–	–	–	–



Lanjutan Tabel 5.1

Jenis Tanaman	2020	2021	2022	2023
(1)	(2)	(3)	(4)	(5)
Petsai/Sawi	–	–	–	–
Terung	14	14	12	17
Wortel	–	–	–	–
<b>Buah-buahan:</b>				
Melon	–	–	–	–
Semangka	23	25	15	19
Stroberi	–	–	–	–

Sumber: BPS, Statistik Pertanian Hortikultura SPH-SBS



**Tabel 5.2      Produksi Tanaman Sayuran dan Buah-buahan Semusim Menurut Jenis Tanaman di Kecamatan Sanga Desa (kuintal), 2020–2023**

Jenis Tanaman	2020	2021	2022	2023
(1)	(2)	(3)	(4)	(5)
<b>Sayuran:</b>				
Bawang Merah	–	–	–	–
Cabai Besar/TW /Teropong	-	-	228	78
Cabai Keriting	172	172	-	-
Cabai Rawit	151	172	217	84
Kentang	176	160	-	-
Kubis	–	–	–	–
Tomat	161	167	149	132
Bawang Putih	–	–	–	–
Bawang Daun	–	–	–	–
Bayam	90	106	120	132
Buncis	–	–	–	–
Jamur Lainnya	–	–	–	–
Jamur Merang	–	–	–	–
Jamur Tiram	246	178	-	-
Kacang Panjang	144	156	154	132
Kangkung	-	-	158	130
Kembang Kol	–	–	–	–
Labu Siam	68	-	-	-
Mentimun	-	-	181	133



Lanjutan Tabel 5.2

Jenis Tanaman	2020	2021	2022	2023
(1)	(2)	(3)	(4)	(5)
Paprika	–	–	–	–
Petsai/Sawi	–	–	–	–
Terung	153	190	162	131
Wortel	–	–	–	–
<b>Buah–buahan:</b>				
Melon	–	–	–	–
Semangka	277	341	170	219
Stroberi	–	–	–	–

Sumber: BPS, Statistik Pertanian Hortikultura SPH-SBS



Tabel 5.3

### Produksi Buah-Buahan dan Sayuran Tahunan Menurut Jenis Tanaman di Kecamatan Sanga Desa (kuintal), 2020–2023

Jenis Tanaman	2020	2021	2022	2023
(1)	(2)	(3)	(4)	(5)
<b>Buah–Buahan:</b>				
Mangga	970	920	1.317	1.922
Durian	930	11.780	965	1.971
Jeruk Siam/Kepron	65	32	123	146
Pisang	360	437	486	397
Pepaya	560	1.501	1.705	1.550
Salak	–	–	–	–
Alpukat	74	41	73	123
Anggur	–	–	–	–
Apel	–	–	–	–
Belimbing	41	46	140	224
Buah Naga	–	–	–	–
Duku/Langsar/Kokosan	280	9.200	–	1.250
Jambu Air	17	39	123	139
Jambu Biji	56	56	173	193
Jeruk Lemon	–	–	–	–
Jeruk Pamelon	–	–	–	–



Lanjutan Tabel 5.3

Jenis Tanaman	2020	2021	2022	2023
(1)	(2)	(3)	(4)	(5)
Lengkeng	–	19	110	200
Manggis	8	–	–	–
Nangka/Cempedak	154	234	513	751
Nenas	50	28	19	21
Rambutan	120	1.450	135	–
Sawo	463	319	641	747
Sirsak	42	90	97	588
Sukun	66	85	205	314
<b>Sayuran:</b>	–	–	–	–
Jengkol	51	61	151	229
Melinjo	22	41	64	27
Petai	66	85	205	314

Sumber: BPS, Statistik Pertanian Hortikultura SPH-SBS



**Tabel 5.4 Luas Lahan Sawah (ha) Menurut Sistem Pengairan di Kecamatan Sanga Desa, 2023**

Sistem Perairan		Luas Lahan
(1)		(2)
Sawah Irigasi		–
Sawah Non Irigasi		1.979
	Sawah Tadah Hujan	–
	Sawah Pasang Surut	–
	Sawah Rawa Lebak	1.979

Sumber: BPS, SP-Lahan



**Tabel 5.5      Luas Lahan Pertanian (ha) Menurut Penggunaan Lahan di Kecamatan Sanga Desa, 2023**

Penggunaan Lahan	Luas Lahan
(1)	(2)
Sawah Irigasi	–
Sawah Non Irigasi	1.979
Tegal/ Kebun	5.050
Ladang/Huma	38
Sementara Tidak Diusahakan	570

Sumber:      BPS, SP-Lahan





# BAB 6

## PARIWISATA, TRANSPORTASI, DAN KOMUNIKASI





## ULASAN

Sebagian besar kondisi jalan menuju seluruh desa di Kecamatan Sanga desa. dapat dilalui lewat jalur darat dimana dari 19 desa 17 diantaranya sudah diaspal dan sebanyak 2 desa memiliki permukaan jalan terluas dengan jenis diperkeras (kerikil, batu, dll) serta dapat dilalui sepanjang tahun

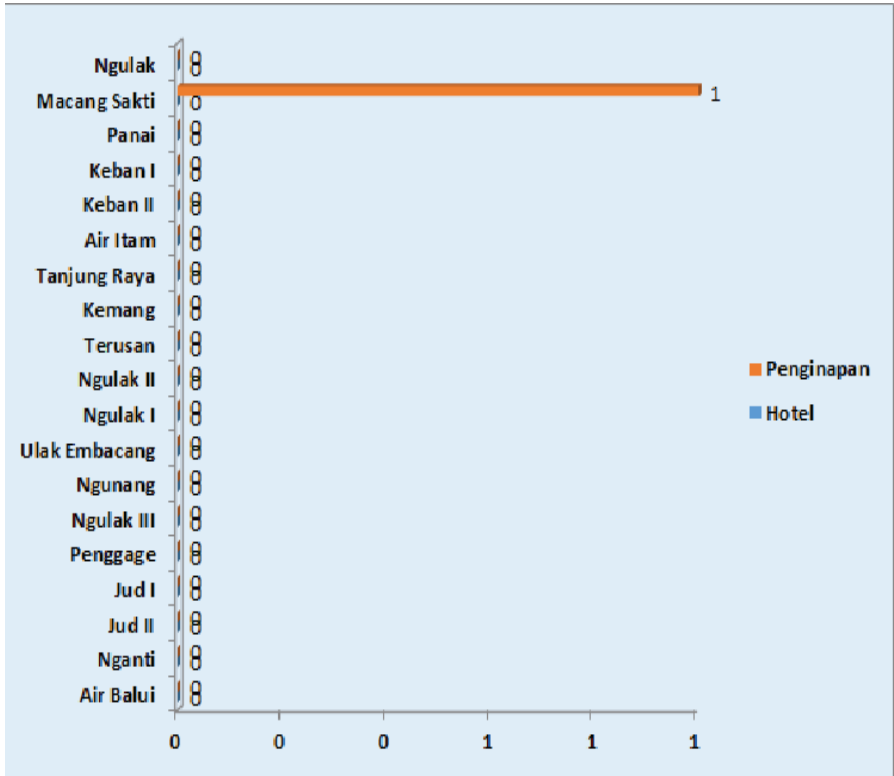
Di Kecamatan Sanga Desa belum terdapat fasilitas kantor pos/pos pembantu/ rumah pos ataupun pos keliling. Meskipun demikian, sudah terdapat 2 desa yang memiliki perusahaan/agen jasa ekspedisi swasta yang beroperasi yaitu di Desa Air balui dan ngulak 1

Disisi lain, keberadaan sinyal telepon genggam di Kecamatan Sanga Desa sudah cukup baik dimana hanya tersisa tiga desa dengan kekuatan sinyal lemah yaitu Desa Jud1, Desa Ulak embacang, dan desa Macang Sakti sementara desa lainnya memiliki sinyat sangat kuat dan kuat. Hal ini didukung dengan kondisi dimana beberapa desa sudah memiliki menara telepon seluler dengan total menara telepon seluler di Kecamatan Sungai Keruh sebanyak 12 menara.



Gambar 6.1

Jumlah Sarana Akomodasi Menurut Desa/Kelurahan dan Jenis Akomodasi di Kecamatan Sanga Desa, 2023

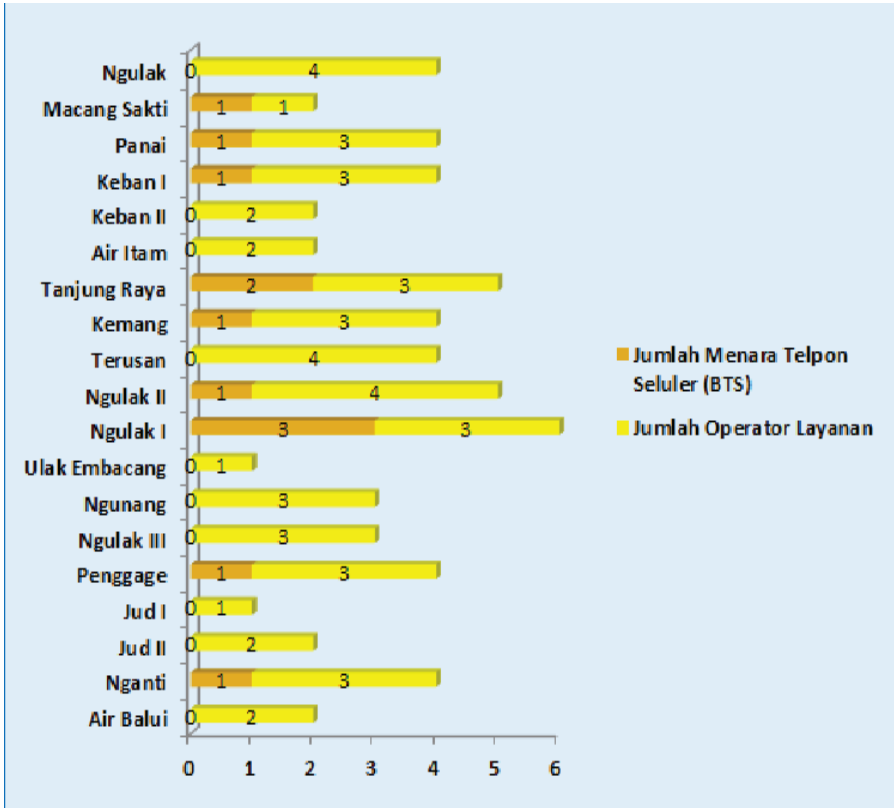


Sumber: Pendataan Desa Cantik 2023-2024



Gambar 6.2

Jumlah Menara Telepon seluler dan Operator Layanan Komunikasi Telepon Seluler Menurut Desa/Kelurahan di Kecamatan Sanga Desa, 2023



Sumber: Pendataan Desa Cantik 2023-2024



## 6.1 PARIWISATA

**Tabel 6.1.1 Jumlah Sarana Akomodasi Menurut Desa/Kelurahan dan Jenis Akomodasi di Kecamatan Sanga Desa, 2023**

Desa/Kelurahan	Hotel	Penginapan
(1)	(2)	(3)
Air Balui	-	-
Nganti	-	-
Jud II	-	-
Jud I	-	-
Penggage	-	-
Ngulak III	-	-
Ngunang	-	-
Ulak Embacang	-	-
Ngulak I	-	-
Ngulak II	-	-
Terusan	-	-
Kemang	-	-
Tanjung Raya	-	-
Air Itam	-	-
Keban II	-	-
Keban I	-	-
Panai	-	-
Macang Sakti	-	1
Ngulak	-	-
<b>Sanga Desa</b>	-	1

Sumber: Pendataan Desa Cantik 2023-2024



## 6.2 TRANSPORTASI

**Tabel 6.2.1 Prasarana dan Sarana Transportasi Antar Desa/Kelurahan Menurut Desa/Kelurahan di Kecamatan Sanga Desa, 2023**

Desa/Kelurahan	Jenis Prasarana Transportasi	Keberadaan Angkutan Umum
(1)	(2)	(3)
Air Balui	Darat dan Air	Ada, dengan trayek tetap
Nganti	Darat	Ada, dengan trayek tetap
Jud II	Darat	Ada, dengan trayek tetap
Jud I	Darat dan Air	Ada, dengan trayek tetap
Penggage	Darat	Ada, dengan trayek tetap
Ngulak III	Darat	Ada, dengan trayek tetap
Ngunang	Darat	Ada, dengan trayek tetap
Ulak Embacang	Darat dan Air	Tidak ada angkutan umum
Ngulak I	Darat	Ada, dengan trayek tetap
Ngulak II	Darat	Ada, tanpa trayek tetap
Terusan	Air	Ada, tanpa trayek tetap
Kemang	Darat	Ada, dengan trayek tetap
Tanjung Raya	Darat	Ada, dengan trayek tetap
Air Itam	Darat	Ada, dengan trayek tetap
Keban II	Darat	Ada, dengan trayek tetap
Keban I	Darat dan Air	Tidak ada angkutan umum
Panai	Darat	Ada, tanpa trayek tetap
Macang Sakti	Darat dan Air	Tidak ada angkutan umum
Ngulak	Darat	Ada, dengan trayek tetap



Lanjutan Tabel 6.2.1

<b>Desa/ Kelurahan</b>	<b>Jenis Permukaan Jalan Darat Terluas</b>	<b>Dapat Dilalui Kendaraan Bermotor Roda 4 atau Lebih</b>
<b>(1)</b>	<b>(2)</b>	<b>(3)</b>
Air Balui	Aspal/beton	Sepanjang tahun
Nganti	Aspal/beton	Sepanjang tahun
Jud II	Aspal/beton	Sepanjang tahun
Jud I	Aspal/beton	Sepanjang tahun kecuali saat tertentu (ketika turun hujan, pasang, dll)
Penggage	Aspal/beton	Sepanjang tahun
Ngulak III	Aspal/beton	Sepanjang tahun
Ngunang	Aspal/beton	Sepanjang tahun
Ulak Embacang	Aspal/beton	Sepanjang tahun kecuali saat tertentu (ketika turun hujan, pasang, dll)
Ngulak I	Aspal/beton	Sepanjang tahun
Ngulak II	Aspal/beton	Sepanjang tahun
Terusan	Aspal/beton	Sepanjang tahun
Kemang	Aspal/beton	Sepanjang tahun
Tanjung Raya	Aspal/beton	Sepanjang tahun
Air Itam	Aspal/beton	Sepanjang tahun
Keban II	Aspal/beton	Sepanjang tahun
Keban I	Diperkeras (kerikil, batu, dll)	Sepanjang tahun
Panai	Aspal/beton	Sepanjang tahun
Macang Sakti	Diperkeras (kerikil, batu, dll)	Sepanjang tahun kecuali saat tertentu (ketika turun hujan, pasang, dll)
Ngulak	Aspal/beton	Sepanjang tahun

Sumber: Pendataan Desa Cantik 2023-2024



**Tabel 6.2.2 Keberadaan Kantor Pos/ Pos Pembantu/ Rumah Pos dan Perusahaan/ Agen Jasa Ekspedisi Swasta Menurut Desa/ Kelurahan di Kecamatan Sanga Desa, 2023**

Desa/Kelurahan	Kantor Pos/Pos Pembantu/Rumah Pos	Pos Keliling	Perusahaan/Agen Jasa Ekspedisi Swasta
(1)	(2)	(3)	(4)
Air Balui	Tidak Ada	Tidak Ada	Beroperasi
Nganti	Tidak Ada	Tidak Ada	Tidak Ada
Jud II	Tidak Ada	Tidak Ada	Tidak Ada
Jud I	Tidak Ada	Tidak Ada	Tidak Ada
Penggage	Tidak Ada	Tidak Ada	Tidak Ada
Ngulak III	Tidak Ada	Tidak Ada	Tidak Ada
Ngunang	Tidak Ada	Tidak Ada	Tidak Ada
Ulak Embacang	Tidak Ada	Tidak Ada	Tidak Ada
Ngulak I	Tidak Ada	Tidak Ada	Beroperasi
Ngulak II	Tidak Ada	Tidak Ada	Tidak Ada
Terusan	Tidak Ada	Tidak Ada	Tidak Ada
Kemang	Tidak Ada	Tidak Ada	Tidak Ada
Tanjung Raya	Tidak Ada	Tidak Ada	Tidak Ada
Air Itam	Tidak Ada	Tidak Ada	Tidak Ada
Keban II	Tidak Ada	Tidak Ada	Tidak Ada
Keban I	Tidak Ada	Tidak Ada	Tidak Ada
Panai	Tidak Ada	Tidak Ada	Tidak Ada
Macang Sakti	Tidak Ada	Tidak Ada	Tidak Ada
Ngulak	Tidak Ada	Tidak Ada	Tidak Ada

Sumber: Pendataan Desa Cantik 2023-2024



### 6.3 KOMUNIKASI

**Tabel 6.3.1 Jumlah Menara Telepon seluler dan Operator Layanan Komunikasi Telepon Seluler Menurut Desa/Kelurahan di Kecamatan Sanga Desa, 2023**

<b>Desa/Kelurahan Village/Kelurahan</b>	<b>Jumlah Menara Telepon seluler Number of Base Transceiver Station (BTS)</b>	<b>Jumlah Operator Layanan Komunikasi Telepon Seluler Cellular Phone Communication Service Operators</b>
(1)	(2)	(3)
Air Balui	–	2
Nganti	1	3
Jud II	–	2
Jud I	–	1
Penggage	1	3
Ngulak III	–	3
Ngunang	–	3
Ulak Embacang	–	1
Ngulak I	3	3
Ngulak II	1	4
Terusan	–	4
Kemang	1	3
Tanjung Raya	2	3
Air Itam	–	2
Keban II	–	2
Keban I	1	3
Panai	1	3
Macang Sakti	1	1
Ngulak	–	4
<b>Sanga Desa</b>	<b>12</b>	<b>50</b>

Sumber: Pendataan Desa Cantik 2023-2024



**Tabel 6.3.2 Kekuatan Sinyal Telepon Seluler dan Jenis Sinyal Internet Telepon Seluler Menurut Desa/Kelurahan di Kecamatan Sanga Desa, 2023**

<b>Desa/Kelurahan Village/Kelurahan</b>	<b>Kekuatan Sinyal Telepon Seluler The Strenght of Celular Phone Signal</b>	<b>Jenis Sinyal Internet Telepon Seluler Type of Celular Phone Signal</b>
(1)	(2)	(3)
Air Balui	Sinyal kuat	4G/LTE
Nganti	Sinyal kuat	4G/LTE
Jud II	Sinyal kuat	4G/LTE
Jud I	Sinyal lemah	4G/LTE
Penggage	Sinyal kuat	4G/LTE
Ngulak III	Sinyal kuat	4G/LTE
Ngunang	Sinyal kuat	4G/LTE
Ulak Embacang	Sinyal lemah	4G/LTE
Ngulak I	Sinyal sangat kuat	4G/LTE
Ngulak II	Sinyal kuat	4G/LTE
Terusan	Sinyal kuat	4G/LTE
Kemang	Sinyal kuat	4G/LTE
Tanjung Raya	Sinyal kuat	4G/LTE
Air Itam	Sinyal kuat	4G/LTE
Keban II	Sinyal kuat	4G/LTE
Keban I	Sinyal lemah	4G/LTE
Panai	Sinyal kuat	4G/LTE
Macang Sakti	Sinyal lemah	4G/LTE
Ngulak	Sinyal sangat kuat	4G/LTE

Sumber: Pendataan Desa Cantik 2023-2024





# BAB 7

## PERBANKAN, KOPERASI, DAN PERDAGANGAN





## ULASAN

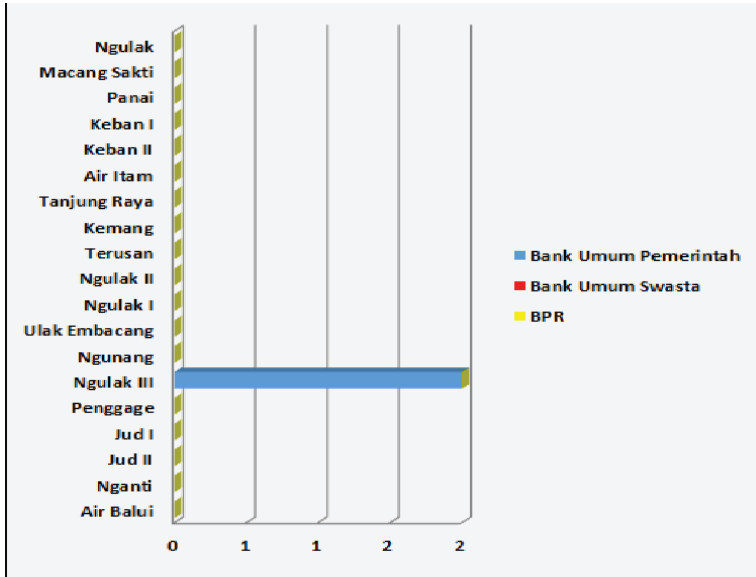
Sampai tahun 2023, Jumlah Usaha di Kecamatan Sanga Desa, untuk pasar dengan bangunan semi permanen sebanyak 3 (Tiga) unit usaha, pasar tanpa bangunan sebanyak 1 unit usaha, minimarket/swalayan/supermarket ada 2 unit usaha, rumah makan/restoran sebanyak 16 unit usaha, warung/kedai makanan sebanyak 41 unit usaha dan toko/warung kelontong sebanyak 195 (sembilan) unit usaha. Untuk lebih jelasnya dapat di lihat di tabel 7.1.3 di bawah ini.

Selain itu, di Kecamatan Sanga Desa hanya terdapat 1 Bank Umum Pemerintah yang terletak di Desa Ngulak 3 serta terdapat 4 unit KUD yang terletak di Desa Air balui, Ngulak II, Terusan dan Ngulak



**Gambar 7.1**

**Banyaknya Sarana Lembaga Keuangan Bank Menurut Desa/Kelurahan dan Jenis Bank di Kecamatan Sanga Desa, 2021**

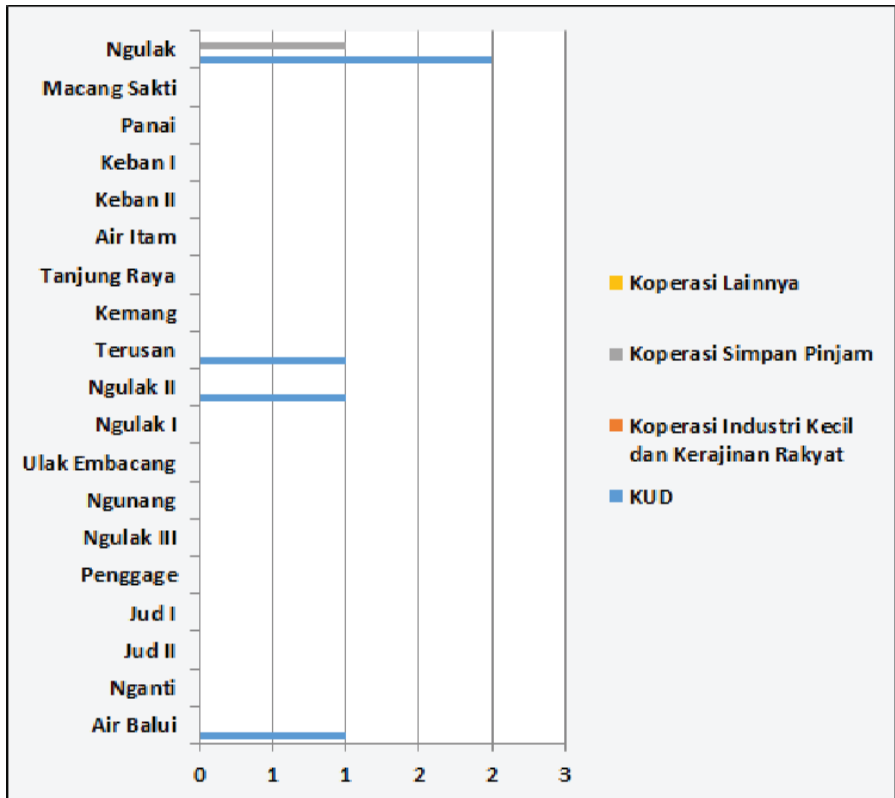


Sumber: BPS, Pendataan Potensi Desa (Podes) 2021



Gambar 7.2

**Banyaknya Koperasi Aktif Menurut Menurut Desa/  
Kelurahan dan Jenis Koperasi di Kecamatan Sanga  
Desa, 2021**



Sumber: BPS, Pendataan Potensi Desa (Podes) 2021



## 7.1 PERBANKAN

**Tabel 7.1.1 Banyaknya Sarana Lembaga Keuangan Bank Menurut Desa/Kelurahan dan Jenis Bank di Kecamatan Sanga Desa, 2021**

Desa/Kelurahan	Bank Umum Pemerintah	Bank Umum Swasta	Bank Perkreditan Rakyat (BPR)
(1)	(2)	(3)	(4)
Air Balui	–	–	–
Nganti	–	–	–
Jud II	–	–	–
Jud I	–	–	–
Penggage	–	–	–
Ngulak III	1	–	–
Ngunang	–	–	–
Ulak Embacang	–	–	–
Ngulak I	–	–	–
Ngulak II	–	–	–
Terusan	–	–	–
Kemang	–	–	–
Tanjung Raya	–	–	–
Air Itam	–	–	–
Keban II	–	–	–
Keban I	–	–	–
Panai	–	–	–
Macang Sakti	–	–	–
Ngulak	–	–	–

Sumber: BPS, Pendataan Potensi Desa (Podes) 2021



## 7.2 KOPERASI

**Tabel 7.2.1 Banyaknya Koperasi Aktif Menurut Menurut Desa/ Kelurahan dan Jenis Koperasi di Kecamatan Sanga Desa, 2021**

Desa/Kelurahan	Koperasi Unit Desa (KUD)	Koperasi Industri Kecil dan Kerajinan Rakyat (Kopinkra)
(1)	(2)	(3)
Air Balui	1	-
Nganti	-	-
Jud II	-	-
Jud I	-	-
Penggage	-	-
Ngulak III	-	-
Ngunang	-	-
Ulak Embacang	-	-
Ngulak I	-	-
Ngulak II	1	-
Terusan	1	-
Kemang	-	-
Tanjung Raya	-	-
Air Itam	-	-
Keban II	-	-
Keban I	-	-
Panai	-	-
Macang Sakti	-	-
Ngulak	1	-
<b>Sanga Desa</b>	<b>4</b>	<b>-</b>



Lanjutan Tabel 7.2.1

Desa/Kelurahan	Koperasi Simpan Pinjam (Kospin)	Koperasi Lainnya
(1)	(4)	(5)
Air Balui	–	–
Nganti	–	–
Jud II	–	–
Jud I	–	–
Penggage	–	–
Ngulak III	–	–
Ngunang	–	–
Ulak Embacang	–	–
Ngulak I	–	–
Ngulak II	–	–
Terusan	–	–
Kemang	–	–
Tanjung Raya	–	–
Air Itam	–	–
Keban II	–	–
Keban I	–	–
Panai	–	–
Macang Sakti	–	–
Ngulak	1	–
<b>Sanga Desa</b>	<b>1</b>	<b>–</b>

Sumber: BPS, Pendataan Potensi Desa (Podes) 2021



### 7.3 PERDAGANGAN

**Tabel 7.3.1 Banyaknya Sarana Perdagangan Menurut Desa/ Kelurahan dan Jenis Sarana Perdagangan di Kecamatan Sanga Desa, 2021**

Desa/Kelurahan	Kelompok Pertokoan	Pasar dengan Bangunan Permanen	Pasar dengan Bangunan Semi Permanen
(1)	(2)	(3)	(4)
Air Balui	–	–	–
Nganti	–	–	–
Jud II	–	–	–
Jud I	–	–	–
Penggage	–	–	–
Ngulak III	–	–	–
Ngunang	–	–	–
Ulak Embacang	–	–	–
Ngulak I	–	–	1
Ngulak II	–	–	–
Terusan	–	–	1
Kemang	–	–	–
Tanjung Raya	–	–	–
Air Itam	–	–	–
Keban II	–	–	–
Keban I	–	–	–
Panai	–	–	–
Macang Sakti	–	–	1
Ngulak	–	–	–
<b>Sanga Desa</b>	<b>–</b>	<b>–</b>	<b>3</b>



Lanjutan Tabel 7.3.1

Desa/Kelurahan	Pasar tanpa Bangunan	Mini Market/Swalayan/ Supermarket	Restoran/ Rumah Makan
(1)	(5)	(6)	(7)
Air Balui	–	1	–
Nganti	–	–	2
Jud II	–	–	–
Jud I	–	–	–
Penggage	–	–	1
Ngulak III	–	–	2
Ngunang	–	–	1
Ulak Embacang	–	–	–
Ngulak I	–	1	3
Ngulak II	–	–	2
Terusan	–	–	2
Kemang	1	–	–
Tanjung Raya	–	–	2
Air Itam	–	–	–
Keban II	–	–	1
Keban I	–	–	2
Panai	–	–	–
Macang Sakti	–	–	3
Ngulak	–	–	–
<b>Sanga Desa</b>	<b>1</b>	<b>2</b>	<b>21</b>



Lanjutan Tabel 7.3.1

Desa/Kelurahan	Warung/ Kedai Makanan	Toko/ Warung Kelontong
(1)	(8)	(9)
Air Balui	8	20
Nganti	3	6
Jud II	3	7
Jud I	2	5
Penggage	3	9
Ngulak III	4	18
Ngunang	4	35
Ulak Embacang	3	10
Ngulak I	21	70
Ngulak II	7	12
Terusan	8	13
Kemang	7	25
Tanjung Raya	4	19
Air Itam	3	13
Keban II	10	38
Keban I	12	21
Panai	3	7
Macang Sakti	15	23
Ngulak	7	22
<b>Sanga Desa</b>	<b>127</b>	<b>373</b>

Sumber: BPS, Pendataan Potensi Desa (Podes) 2021



**Tabel** 7.3.2  
**Table**

**Banyaknya Industri Menurut Desa/Kelurahan di Kecamatan Sanga Desa, 2021**

Desa/Kelurahan	Industri Kulit	Industri Furnitur dari Kayu	Industri Barang Logam
(1)	(2)	(3)	(4)
Air Balui	–	4	–
Nganti	–	20	20
Jud II	–	1	–
Jud I	–	1	–
Penggage	–	1	–
Ngulak III	–	4	2
Ngunang	–	3	–
Ulak Embacang	–	1	–
Ngulak I	–	4	–
Ngulak II	–	4	–
Terusan	–	2	–
Kemang	–	3	2
Tanjung Raya	–	2	–
Air Itam	–	–	–
Keban II	–	4	–
Keban I	–	2	–
Panai	–	2	–
Macang Sakti	–	3	–
Ngulak	–	3	2
<b>Sanga Desa</b>	<b>–</b>	<b>64</b>	<b>26</b>



Lanjutan Tabel 7.3.2

Desa/Kelurahan	Industri Tekstil	Industri Pakaian Jadi	Industri Barang Galian Bukan Logam/ Industri Gerabah/ Keramik/ Batu Bata
(1)	(5)	(6)	(7)
Air Balui	-	-	
Nganti	-	-	-
Jud II	-	-	-
Jud I	-	-	-
Penggage	-	-	-
Ngulak III	-	-	-
Ngunang	-	-	2
Ulak Embacang	-	-	-
Ngulak I	-	-	-
Ngulak II	-	1	-
Terusan	-	-	-
Kemang	-	-	-
Tanjung Raya	-	-	-
Air Itam	-	-	-
Keban II	-	1	-
Keban I	-	-	-
Panai	-	-	1
Macang Sakti	-	-	-
Ngulak	-	-	-
<b>Sanga Desa</b>	<b>-</b>	<b>2</b>	<b>3</b>



Lanjutan Tabel 7.3.2

Desa/Kelurahan	Industri Kayu, barang dari Kayu	Industri Makanan	Industri Minuman
(1)	(8)	(9)	(10)
Air Balui	–	2	1
Nganti	–	2	–
Jud II	–	1	1
Jud I	–	–	–
Penggage	–	3	–
Ngulak III	1	2	–
Ngunang	–	–	–
Ulak Embacang	–	–	–
Ngulak I	–	–	–
Ngulak II	–	2	–
Terusan	–	2	2
Kemang	6	–	–
Tanjung Raya	–	2	–
Air Itam	–	1	–
Keban II	–	–	–
Keban I	–	–	–
Panai	1	–	–
Macang Sakti	–	–	–
Ngulak	–	–	–
<b>Sanga Desa</b>	<b>8</b>	<b>17</b>	<b>4</b>



Lanjutan Tabel 7.3.2

Desa/Kelurahan	Industri Pengolahan Tembakau	Industri Kertas	Industri Percetakan dan Reproduksi Media Rekaman
(1)	(11)	(12)	(13)
Air Balui	–	–	–
Nganti	–	–	–
Jud II	–	–	–
Jud I	–	–	–
Penggage	–	–	–
Ngulak III	–	–	–
Ngunang	–	–	–
Ulak Embacang	–	–	–
Ngulak I	–	–	2
Ngulak II	–	–	1
Terusan	–	–	–
Kemang	–	–	–
Tanjung Raya	–	–	1
Air Itam	–	–	–
Keban II	–	–	–
Keban I	–	–	–
Panai	–	–	–
Macang Sakti	–	–	–
Ngulak	–	–	1
<b>Sanga Desa</b>	<b>–</b>	<b>–</b>	<b>5</b>



Lanjutan Tabel 7.3.2

Desa/Kelurahan	Industri Alat Angkut Lainnya	Industri Kerajinan Dan Lainnya	Reparasi dan Pemasangan Mesin	Industri Lainnya
(1)	(14)	(15)	(16)	(17)
Air Balui	-	-	-	-
Nganti	-	-	-	-
Jud II	-	-	-	-
Jud I	-	-	-	-
Penggage	-	-	1	-
Ngulak III	-	-	-	-
Ngunang	-	-	1	-
Ulak Embacang	-	-	-	-
Ngulak I	-	-	4	-
Ngulak II	-	-	1	-
Terusan	-	-	-	-
Kemang	-	-	-	-
Tanjung Raya	-	-	2	-
Air Itam	-	-	-	-
Keban II	-	-	-	-
Keban I	-	-	-	-
Panai	-	-	-	-
Macang Sakti	-	-	-	-
Ngulak	-	-	2	-
<b>Sanga Desa</b>	<b>-</b>	<b>-</b>	<b>11</b>	<b>-</b>

Sumber: BPS, Pendataan Potensi Desa (Podes) 2021





