



**DINKOMINFO MUBA**  
MESSENGER OF MUBA


KERJASAMA  
DINAS KOMUNIKASI & INFORMATIKA  
KABUPATEN MUSI BANYUASIN  
DENGAN  
BADAN PUSAT STATISTIK  
KABUPATEN MUSI BANYUASIN



# STATISTIK KECAMATAN LAWANG WETAN



# 2021



**DINKOMINFO MUBA**  
MESSENGER OF MUBA

**KERJASAMA  
DINAS KOMUNIKASI & INFORMATIKA  
KABUPATEN MUSI BANYUASIN  
DENGAN  
BADAN PUSAT STATISTIK  
KABUPATEN MUSI BANYUASIN**



# **STATISTIK KECAMATAN LAWANG WETAN**



# **2021**

## KATA SAMBUTAN

Assalamu'alaikum Wr. Wb.

Era otonomi, yang berimplikasi pada giatnya masing-masing daerah memacu kemandirian melalui pembangunan berdampak pada munculnya kebutuhan akan informasi statistik atau data yang akurat sebagai dasar penelitian dan perumusan kebijakan di setiap sektor pembangunan. Oleh karena itu, penerbitan publikasi Informasi Data **"Statistik Kecamatan Lawang Wetan"** yang menyajikan informasi lintas sektor diharapkan dapat memenuhi kebutuhan tersebut. Melalui data-data statistik yang tersaji, buku ini akan memberikan gambaran representatif mengenai kemajuan pembangunan dan perkembangan lain yang terjadi di kabupaten Muba..

Bagi para pemangku kepentingan, kami harapkan data-data ini dapat dipergunakan sebagai perencanaan, monitoring serta evaluasi kebijakan. Sedangkan bagi institusi pendidikan, swasta atau masyarakat umum, data-data tersebut juga bisa dimanfaatkan sebagai rujukan informasi. Sebagai langkah kemajuan, kiranya di waktu mendatang kita melalui dinas Komunikasi dan Informatika bekerjasama dengan Badan Pusat Statistik kabupten Musi Banyuasin dapat melakukan penyempurnaan. Dalam arti, kualitas data dan kualitas penyajian semakin baik serta selalu dapat tersedia berkesinambungan dengan tetap melakukan konfirmasi dan koordinasi dengan Satuan Kerja Perangkat Daerah/Instansi terkait sebagai produsen data. Kesinambungan penyajian diharapkan mampu memberikan gambaran bagi kita mengenai berbagai perubahan yang terjadi di setiap sektor kehidupan sehingga dapat diketahui arah dan sasaran pembangunan yang paling tepat di masa mendatang. Sedangkan keakuratan data sangat diperlukan, dengan maksud ketika penelitian atau kebijakan yang disusun tersebut diterapkan dapat sesuai dengan tujuan yang ingin dicapai secara efisien.

Akhir kata, disampaikan terima kasih pada semua pihak yang telah membantu kelancaran penyusunan buku ini dari awal hingga akhirnya tuntas tepat pada waktunya. Semoga penerbitan buku ini menjadi referensi yang bermanfaat bagi setiap pihak. Sekian, terima kasih.

**Sekayu, November 2021**  
**DINAS KOMUNIKASI DAN INFORMATIKA**  
**KABUPATEN MUSI BANYUASIN**  
**KEPALA,**

**HERRYANDI SINULINGGA, AP**  
**NIP.19750302 199402 1 002**  
**PEMBINA TINGKAT I**

## KATA PENGANTAR

Dengan memanjatkan puji syukur ke hadirat Tuhan Yang Maha Esa, Publikasi ini telah dapat diselesaikan dalam bentuk buku berjudul **“Statistik Kecamatan Lawang Wetan Tahun 2021”** dengan harapan buku ini dapat memberikan gambaran secara komprehensif mengenai keadaan geografi, pemerintahan, sosial dan ekonomi di setiap Kecamatan.

Data-data statistik yang disajikan dalam bentuk tabel merupakan hasil pengumpulan (collecting) data sekunder dari berbagai instansi pemerintah khususnya pemerintahan desa se-Kabupaten Musi Banyuasin. Disamping menyajikan tabel, buku ini juga menganalisis secara sekilas data yang tersedia. Namun, karena terbatasnya data yang tersedia maka masih ada juga beberapa keterbatasan informasi yang disampaikan utamanya dalam ketepatan waktu.

Dengan terbitnya buku ini, diharapkan dapat memberikan informasi yang sebaik-baiknya kepada kalangan pengguna data sebagai bahan monitoring, evaluasi, dan penetapan kebijakan pembangunan maupun sebagai bahan dalam studi-studi selanjutnya.

Akhir kata, kami menyampaikan ucapan terima kasih yang sebesar-besarnya kepada semua pihak yang telah membantu terbitnya buku ini.

**Sekayu, November 2021**  
**KEPALA BADAN PUSAT STATISTIK**  
**KABUPATEN MUSI BANYUASIN**



**SUNITA, S.E, M.Si**

**NIP. 196512051992032001**

## DAFTAR ISI

KATA SAMBUTAN	i
KATA PENGANTAR	ii
DAFTAR ISI	iii
DAFTAR TABEL	iv
DAFTAR GAMBAR	vi
<b>KECAMATAN LAWANG WETAN</b>	
BAB I GEOGRAFI	1
BAB II PEMERINTAHAN	7
BAB III PENDUDUK	14
BAB IV PENDIDIKAN	20
BAB V KESEHATAN	37
BAB VI PERTANIAN	45
BAB VII TRANSPORTASI DAN KOMUNIKASI	49
BAB VIII SOSIAL	56
BAB IX EKONOMI	66
BAB X KEUANGAN DAN HARGA	75

## DAFTAR TABEL

### KECAMATAN LAWANG WETAN

Tabel 1.1	Topografi dan Tinggi Desa Dari Permukaan Laut	4
Tabel 1.2	Luas Wilayah Desa dan Jarak Desa ke Ibukota Kecamatan	5
Tabel 1.3	Batas Wilayah Administrasi Kecamatan Lawang Wetan	6
Tabel 2.1	Dasar Hukum Pembentukan Desa/Kelurahan	10
Tabel 2.2	Kelengkapan Aparat Pemerintahan Desa/ Kelurahan	11
Tabel 2.3	Status dan Klasifikasi Desa/Kelurahan Dalam Kecamatan Lawang Wetan	12
Tabel 2.4	Banyaknya Satuan Lingkungan Setempat di Kecamatan Lawang Wetan	13
Tabel 3.1	Luas Wilayah, Jumlah Penduduk, Kepadatan, dan Rasio Seks	17
Tabel 3.2	Jumlah Penduduk, Desa/Kelurahan, Rumah Tangga serta Rata-rata Penduduk per Desa/ Kelurahan dan per Rumah Tangga	18
Tabel 3.3	Jumlah Kelahiran, Kematian menurut Jenis Kelamin	19
Tabel 4.1	Banyaknya Sekolah PAUD dan TK	22
Tabel 4.2	Banyaknya Jumlah Sekolah, Guru dan Murid Sekolah Dasar Negeri	23
Tabel 4.3	Banyaknya Jumlah Sekolah, Guru dan Murid Sekolah Dasar Swasta	24
Tabel 4.4	Banyaknya Jumlah Sekolah, Guru dan Murid Sekolah Madrasah Ibtidaiyah Negeri	25
Tabel 4.5	Banyaknya Jumlah Sekolah, Guru dan Murid Sekolah Madrasah Ibtidaiyah Swasta	26
Tabel 4.6	Banyaknya Jumlah Sekolah, Guru dan Murid Sekolah Menengah Pertama Negeri	27
Tabel 4.7	Banyaknya Jumlah Sekolah, Guru dan Murid Sekolah Menengah Pertama Negeri	28
Tabel 4.8	Banyaknya Jumlah Sekolah, Guru dan Murid Sekolah Madrasah Tsanawiyah Negeri	29
Tabel 4.9	Banyaknya Jumlah Sekolah, Guru dan Murid Sekolah Madrasah Tsanawiyah Swasta	30
Tabel 4.10	Banyaknya Jumlah Sekolah, Guru dan Murid Sekolah Menengah Atas Negeri	31
Tabel 4.11	Banyaknya Jumlah Sekolah, Guru dan Murid Sekolah Menengah Atas Swasta	32
Tabel 4.12	Banyaknya Jumlah Sekolah, Guru dan Murid Sekolah Menengah Kejuruan Negeri	33
Tabel 4.13	Banyaknya Jumlah Sekolah, Guru dan Murid Sekolah Menengah Kejuruan Swasta	34

## KECAMATAN LAWANG WETAN

Tabel 4.14	Banyaknya Jumlah Sekolah, Guru dan Murid Sekolah Madrasah Aliyah Negeri	35
Tabel 4.15	Banyaknya Jumlah Sekolah, Guru dan Murid Sekolah Madrasah Aliyah Swasta	36
Tabel 5.1	Banyaknya Tenaga Kesehatan Yang Tinggal di Desa	40
Tabel 5.2	Banyaknya Tenaga Kesehatan Tradisional (Dukun)	41
Tabel 5.3	Jumlah Fasilitas Kesehatan Menurut Desa	42
Tabel 5.4	Banyaknya PUS dan peserta KB Menurut Desa	44
Tabel 6.1	Luas Desa Menurut Penggunaan Lahan di Kecamatan Lawang Wetan	47
Tabel 6.2	Luas Lahan Sawah Menurut Jenis Pengairan	48
Tabel 7.1	Jenis Permukaan Jalan Terlalu di Kecamatan Lawang Wetan	51
Tabel 7.2	Banyaknya Sarana dan Prasarana Pos dan Telekomunikasi di Kecamatan Lawang Wetan	52
Tabel 7.3	Jumlah Operator Layanan Telpon Seluler dan Pemancar Telpon Seluler <i>Base Transciever Station (BTS)</i>	53
Tabel 7.4	Keberadaan Signal Telpon Genggam di Kecamatan Lawang Wetan	54
Tabel 7.5	Keberadaan Signal Internet GSM/ CDMA Telepon Seluler di Kecamatan Lawang Wetan	55
Tabel 8.1	Banyaknya Tempat Peribadatan menurut Agama	58
Tabel 8.2	Banyaknya Penderita Cacat menurut Jenisnya	59
Tabel 8.3	Banyaknya Kejadian Bencana Alam menurut Jenis Bencana	60
Tabel 8.4	Keberadaan Kejadian Kejahatan menurut Jenisnya	61
Tabel 8.5	Keberadaan Fasilitas Olahraga menurut Desa	62
Tabel 8.6	Keberadaan Organisasi Kemasyarakatan menurut Jenisnya dan Desa	63
Tabel 8.7	Keperluan Air Minum/ Memasak Sebagian Besar Masyarakat menurut Sumbernya	64
Tabel 8.8	Keberadaan Fasilitas Tempat Buang Air Besar Sebagian Besar Keluarga di Kecamatan Lawang Wetan	65
Tabel 9.1	Jumlah Unit Usaha menurut Jenisnya	69
Tabel 9.2	Jumlah Bank dan Koperasi	71
Tabel 9.3	Jumlah Pasar Menurut Jenisnya di Kecamatan Lawang Wetan	72
Tabel 9.4	Jumlah Desa Yang Telah Terjangkau Listrik dan Pelanggan	73
Tabel 9.5	Desa Yang Telah Terjangkau Listrik menurut Sumbernya	74
Tabel 10.1	Jumlah Dana Desa	78
Tabel 10.2	Realisasi Penerimaan Pajak Bumi dan Bangunan	79
Tabel 10.3	Harga Rata-rata Kebutuhan Pokok	80

## DAFTAR GAMBAR

### KECAMATAN LAWANG WETAN

Gambar 1.	Luas Wilayah Desa Kecamatan Lawang Wetan	3
Gambar 2.	Banyaknya Satuan Lingkungan Setempat di Kecamatan Lawang Wetan	9
Gambar 3.	Jumlah Penduduk per Desa/Kelurahan	16
Gambar 4.	Banyaknya Jumlah Sekolah	21
Gambar 5.	Banyaknya Tenaga Kesehatan Yang Tinggal di Desa	39
Gambar 6.	Jumlah Fasilitas Kesehatan menurut Desa	39
Gambar 7.	Luas Desa menurut Penggunaan Lahan di Kecamatan Lawang Wetan	46
Gambar 8.	Jumlah Pemancar Telpon Seluler Base Transciever Station (BTS)	50
Gambar 9.	Banyaknya Penderita Cacat menurut Jenisnya	57
Gambar 10.	Jumlah Unit Usaha menurut Jenisnya	68
Gambar 11.	Jumlah Pasar menurut Jenisnya di Kecamatan Lawang Wetan	68
Gambar 12.	Realisasi Penerimaan Pajak Bumi dan Bangunan	77



BAB I

# Keadaan Geografis



*Kecamatan Lawang Wetan mempunyai total wilayah seluas 232 kilometer persegi.*

## I. KEADAAN GEOGRAFI

Kecamatan Lawang Wetan dengan Ibu Kota Kecamatan adalah Desa Ulak Paceh mempunyai wilayah seluas 232 kilometer persegi dengan batasan wilayah sebagai berikut:

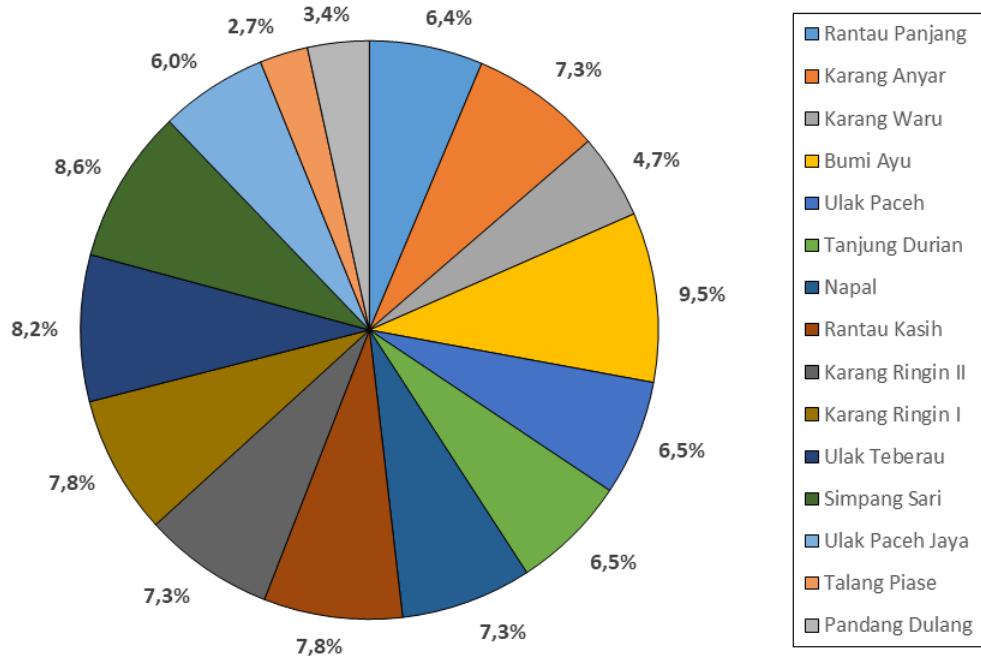
- Sebelah utara : Kecamatan Batanghari Leko
- Sebelah Selatan : Kecamatan Plakat Tinggi
- Sebelah Timur : Kecamatan Sekayu
- Sebelah Barat : Kecamatan Babat Toman

Keadaan topografi wilayah Kecamatan Lawang Wetan sebagian besar terdiri dari dataran rendah dengan ketinggian kurang dari 15 meter di atas permukaan laut yang sebagian besar merupakan pemukiman penduduk di tepian Sungai Musi. Untuk daerah yang jauh dari sungai merupakan dataran tinggi dengan kisaran ketinggian antara 15 meter sampai dengan 40 meter di atas permukaan laut

Jenis tanah di wilayah Kecamatan Lawang Wetan sebagian besar merupakan satuan jenis Organosol dan tanah Gley Humus terutama di daerah dataran rendah atau rawa yang tidak jauh dari pengaruh aliran sungai. Sedangkan daerah yang jauh dari sungai terdiri dari jenis tanah Podzolik Merah Kuning.

Secara Administratif, Kecamatan Lawang Wetan dibagi dalam 15 wilayah desa/kelurahan yang mencakup 178 dusun/RT. Adapun desa terjauh dari ibukota kecamatan adalah Desa Talang Piase dengan jarak yang harus ditempuh melalui darat yaitu kurang lebih sejauh 35 km.

**Gambar 1. Luas Wilayah Desa Kecamatan Lawang Wetan**  
*Area Village of Lawang Wetan Subdistrict*





**Tabel 1.1 Topografi and Tinggi Desa Dari Permukaan Laut, 2020**

Desa/Kelurahan		Topografi	Ketinggian dari Permukaan Laut (m)
(1)	(2)	(2)	(3)
01.	Rantau Panjang	Dataran	15
02.	Karang Anyar	Dataran	15
03.	Karang Waru	Dataran	20
04.	Bumi Ayu	Dataran	16
05.	Ulak Paceh	Dataran	16
06.	Tanjung Durian	Dataran	17
07.	Napal	Dataran	15
08.	Rantau Kasih	Dataran	15
09.	Karang Ringin II	Dataran	18
10.	Karang Ringin I	Dataran	15
11.	Ulak Teberau	Dataran	20
12.	Simpang Sari	Dataran	20
13.	Ulak Paceh Jaya	Dataran	17
14.	Talang Piase	Dataran	15
15.	Pandang Dulang	Dataran	18

**Sumber : Badan Pusat Statistik Kabupaten Musi Banyuasin**

**Tabel 1.2 Luas Wilayah Desa dan Jarak Desa ke Ibukota Kecamatan, 2020**

Desa/Kelurahan		Luas Wilayah (km <sup>2</sup> )	Jarak Ibukota Desa (km)
(1)	(2)	(3)	(4)
01.	Rantau Panjang	14,74	10,00
02.	Karang Anyar	17,00	9,00
03.	Karang Waru	11,00	7,00
04.	Bumi Ayu	22,00	4,00
05.	Ulak Paceh	15,00	8,00
06.	Tanjung Durian	15,00	1,00
07.	Napal	17,00	2,50
08.	Rantau Kasih	18,00	3,00
09.	Karang Ringin II	17,00	5,00
10.	Karang Ringin I	18,00	4,00
11.	Ulak Teberau	19,00	7,00
12.	Simpang Sari	20,00	9,00
13.	Ulak Paceh Jaya	14,00	1,00
14.	Talang Piase	6,26	35,00
15.	Pandang Dulang	8,00	13,00
<b>Jumlah 2020</b>		<b>232,00</b>	

Sumber : Badan Pusat Statistik Kabupaten Musi Banyuasin

**Tabel 1.3 Batas Wilayah Administrasi Kecamatan Lawang Wetan, 2020**

<b>Arah</b>	<b>Perbatasan</b>
(1)	(2)
Utara	Kecamatan Batanghari Leko
Selatan	Kecamatan Plakat Tinggi
Timur	Kecamatan Sekayu
Barat	Kecamatan Babat Toman

**Sumber : Badan Pusat Statistik Kabupaten Musi Banyuasin**

## BAB II

# Pemerintahan



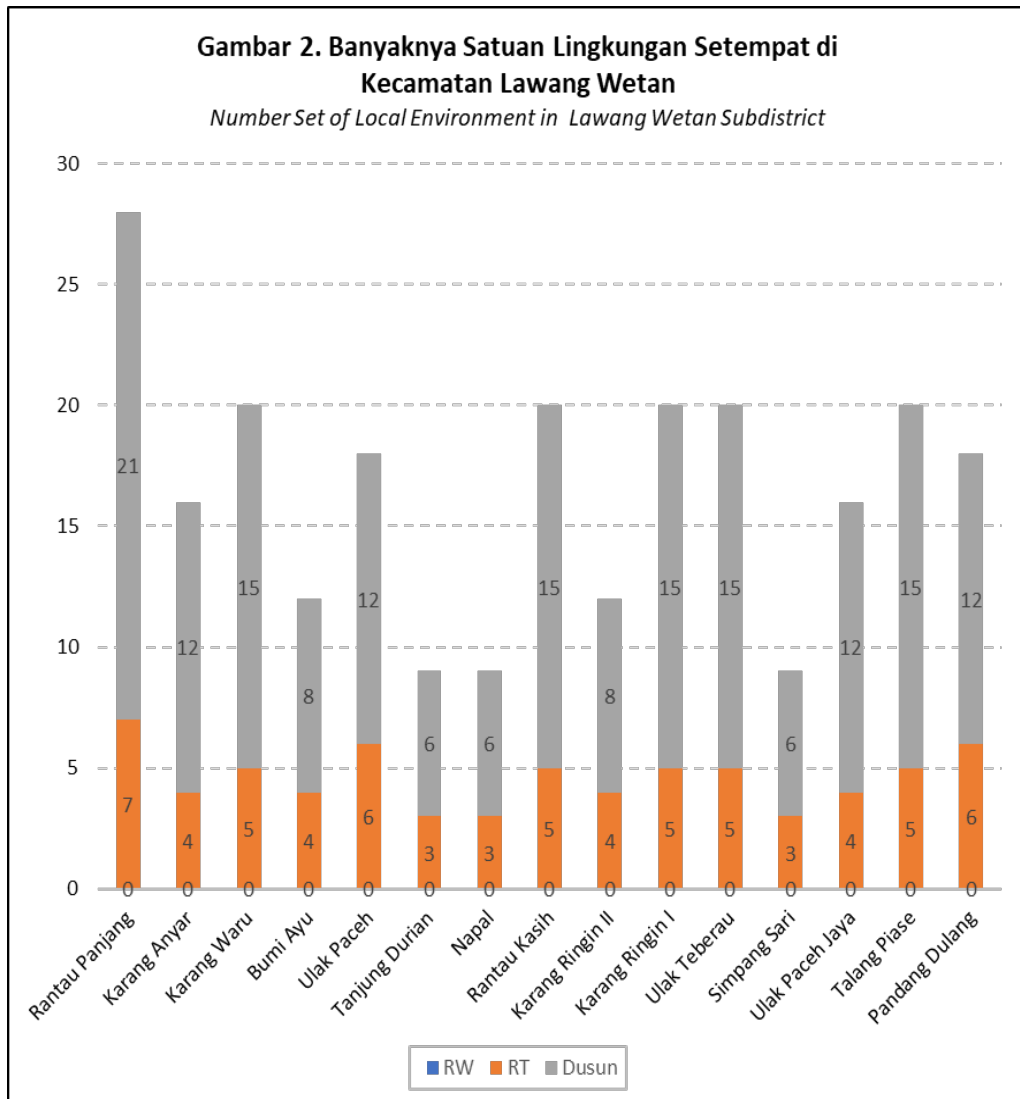
*Kecamatan Bayung Lencir pada tahun 2020 terdiri dari 15 desa semuanya berstatus definitif dengan satuan lingkungan setempat terkecil yaitu RT sebanyak 69 dan dusun sebanyak 178.*



## II. PEMERINTAHAN

Secara administratif Kecamatan Lawang Wetan pada tahun 2020 terdiri dari 15 desa yang semuanya berstatus definitif dengan satuan lingkungan setempat terkecil yaitu RT dengan jumlah sebanyak 69 secara rinci dapat dilihat pada tabel 2.4.

Dari 15 Desa yang ada, hampir semuanya telah mempunyai kelengkapan aparat pemerintahan desa seperti Kepala Desa, Sekretaris Desa, LPMD dan BPD. Secara rinci mengenai kelengkapan aparat desa disajikan pada tabel 2.2.





**Tabel 2.1****Dasar Hukum Pembentukan Desa/Kelurahan  
Tahun 2020**

Desa/Kelurahan		Dasar Hukum
(1)		(2)
01.	Rantau Panjang	Perda Kabupaten Musi Banyuasin Nomor 12 Tahun 2010
02.	Karang Anyar	Perda Kabupaten Musi Banyuasin Nomor 12 Tahun 2010
03.	Karang Waru	Perda Kabupaten Musi Banyuasin Nomor 12 Tahun 2010
04.	Bumi Ayu	Perda Kabupaten Musi Banyuasin Nomor 12 Tahun 2010
05.	Ulak Paceh	Perda Kabupaten Musi Banyuasin Nomor 12 Tahun 2010
06.	Tanjung Durian	Perda Kabupaten Musi Banyuasin Nomor 12 Tahun 2010
07.	Napal	Perda Kabupaten Musi Banyuasin Nomor 12 Tahun 2010
08.	Rantau Kasih	Perda Kabupaten Musi Banyuasin Nomor 12 Tahun 2010
09.	Karang Ringin II	Perda Kabupaten Musi Banyuasin Nomor 12 Tahun 2010
10.	Karang Ringin I	Perda Kabupaten Musi Banyuasin Nomor 12 Tahun 2010
11.	Ulak Teberau	Perda Kabupaten Musi Banyuasin Nomor 12 Tahun 2010
12.	Simpang Sari	Perda Kabupaten Musi Banyuasin Nomor 12 Tahun 2010
13.	Ulak Paceh Jaya	Perda Kabupaten Musi Banyuasin Nomor 12 Tahun 2010
14.	Talang Piase	Perda Kabupaten Musi Banyuasin Nomor 12 Tahun 2010
15.	Pandang Dulang	Perda Kabupaten Musi Banyuasin Nomor 12 Tahun 2010

**Sumber : Bagian Hukum Sekretariat Daerah Kabupaten Musi Banyuasin**

**Tabel 2.2 Kelengkapan Aparat Pemerintahan Desa/Kelurahan, 2020**

Desa/Kelurahan		Kepala Desa/Lurah	Sekretaris Desa/Lurah	Ketua BPD	Ketua LPMD
(1)		(2)	(3)	(4)	(5)
01.	Rantau Panjang	V	V	V	V
02.	Karang Anyar	V	V	V	V
03.	Karang Waru	V	V	V	V
04.	Bumi Ayu	V	V	V	V
05.	Ulak Paceh	V	V	V	V
06.	Tanjung Durian	V	V	V	V
07.	Napal	V	V	V	V
08.	Rantau Kasih	V	V	V	V
09.	Karang Ringin II	V	V	V	V
10.	Karang Ringin I	V	V	V	V
11.	Ulak Teberau	V	V	V	V
12.	Simpang Sari	V	V	V	V
13.	Ulak Paceh Jaya	V	V	V	V
14.	Talang Piase	V	V	V	V
15.	Pandang Dulang	V	V	V	V

**Sumber : Kantor Camat Lawang Wetan**

**Tabel 2.3 Status dan Klasifikasi Desa/Kelurahan Dalam Kecamatan Lawang Wetan, 2020**

Desa/Kelurahan		Status	Klasifikasi
(1)		(2)	(3)
01.	Rantau Panjang	Desa	Definitif
02.	Karang Anyar	Desa	Definitif
03.	Karang Waru	Desa	Definitif
04.	Bumi Ayu	Desa	Definitif
05.	Ulak Paceh	Desa	Definitif
06.	Tanjung Durian	Desa	Definitif
07.	Napal	Desa	Definitif
08.	Rantau Kasih	Desa	Definitif
09.	Karang Ringin II	Desa	Definitif
10.	Karang Ringin I	Desa	Definitif
11.	Ulak Teberau	Desa	Definitif
12.	Simpang Sari	Desa	Definitif
13.	Ulak Paceh Jaya	Desa	Definitif
14.	Talang Piase	Desa	Definitif
15.	Pandang Dulang	Desa	Definitif

**Sumber : Kantor Camat Lawang Wetan**

Tabel 2.4

**Banyaknya Satuan Lingkungan Setempat di  
Kecamatan Lawang Wetan, 2020**

Desa/Kelurahan		RW	RT	Dusun	Jumlah
(1)		(2)	(3)	(4)	(5)
01.	Rantau Panjang	-	7	21	28
02.	Karang Anyar	-	4	12	16
03.	Karang Waru	-	5	15	20
04.	Bumi Ayu	-	4	8	12
05.	Ulak Paceh	-	6	12	18
06.	Tanjung Durian	-	3	6	9
07.	Napal	-	3	6	9
08.	Rantau Kasih	-	5	15	20
09.	Karang Ringin II	-	4	8	12
10.	Karang Ringin I	-	5	15	20
11.	Ulak Teberau	-	5	15	20
12.	Simpang Sari	-	3	6	9
13.	Ulak Paceh Jaya	-	4	12	16
14.	Talang Piase	-	5	15	20
15.	Pandang Dulang	-	6	12	18
<b>Jumlah 2020</b>		<b>-</b>	<b>69</b>	<b>178</b>	<b>247</b>

Sumber : Kantor Camat Lawang Wetan

## BAB III

# Penduduk



*Jumlah penduduk di Kecamatan Lawang Wetan pada tahun 2020 sebanyak 25.082 orang. Sedangkan jumlah kelahiran pada tahun 2020 sebanyak 153 orang.*

### III. PENDUDUK

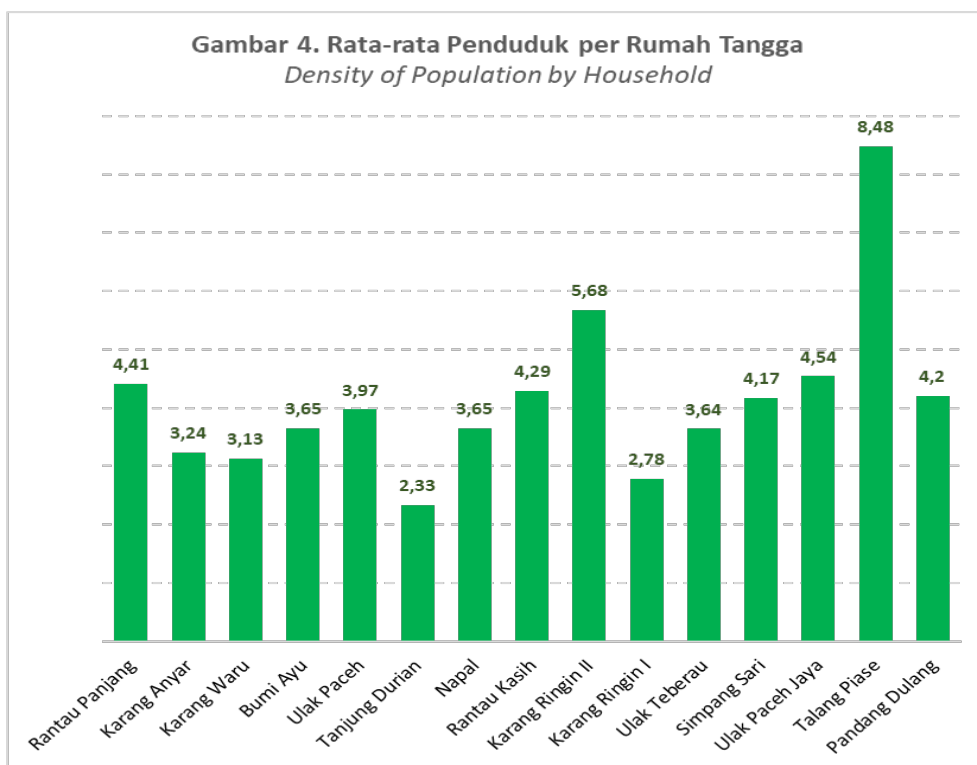
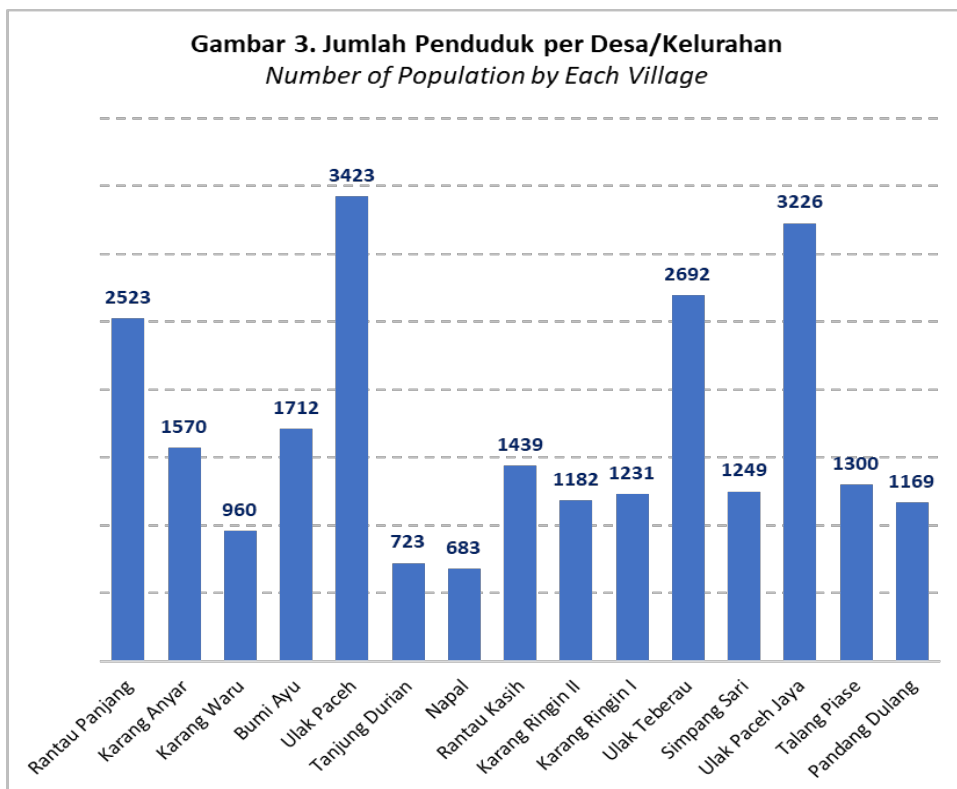
Jumlah penduduk di Kecamatan Lawang Wetan pada tahun 2020 berjumlah 25.082 orang. Adapun terbesar jumlah penduduknya adalah Desa Ulak Paceh dengan jumlah penduduk sebesar 3.423 jiwa, sementara itu desa yang paling sedikit jumlah penduduknya adalah Desa Napal dengan jumlah penduduk sebesar 683 jiwa.

Sedangkan desa terpadat adalah Desa Ulak Paceh Jaya dengan kepadatan penduduk 230,43 penduduk per kilometer persegi sedangkan desa yang memiliki kepadatan paling rendah adalah Desa Napal dengan Kepadatan 40,18 penduduk per kilometer persegi.

Rasio jenis kelamin Kecamatan Lawang Wetan pada tahun 2020 sebesar 104,65 persen yang artinya daerah ini mempunyai jumlah penduduk laki-laki yang lebih banyak dari jumlah penduduk perempuan.

Sementara itu jumlah kelahiran di Kecamatan Lawang Wetan pada tahun 2020 sebanyak 153 orang dengan rincian laki-laki sebanyak 109 orang dan perempuan 44 orang, sedangkan jumlah kematian pada tahun yang sama berjumlah 77 orang dimana laki-laki 41 orang dan perempuan 36 orang.







**Tabel 3.1 Luas Wilayah, Jumlah Penduduk, Kepadatan dan Rasio Seks, 2020**

Desa/Kelurahan		Luas (km <sup>2</sup> )	Jumlah Penduduk			Kepadatan (km)	Sex Ratio
			L	P	L+P		
(1)	(2)	(3)	(4)	(5)	(6)	(7)	(8)
01.	Rantau Panjang	14,74	...	...	2523	171,17	95,00
02.	Karang Anyar	17,00	...	...	1570	92,35	93,18
03.	Karang Waru	11,00	...	...	960	87,27	90,18
04.	Bumi Ayu	22,00	...	...	1712	77,82	103,23
05.	Ulak Paceh	15,00	...	...	3423	228,20	103,74
06.	Tanjung Durian	15,00	...	...	723	48,20	115,71
07.	Napal	17,00	...	...	683	40,18	101,01
08.	Rantau Kasih	18,00	...	...	1439	79,94	97,02
09.	Karang Ringin II	17,00	...	...	1182	69,53	10,91
10.	Karang Ringin I	18,00	...	...	1231	68,39	102,89
11.	Ulak Teberau	19,00	...	...	2692	141,68	97,87
12.	Simpang Sari	20,00	...	...	1249	62,45	100,15
13.	Ulak Paceh Jaya	14,00	...	...	3226	230,43	102,53
14.	Talang Piase	6,26	...	...	1300	207,67	110,12
15.	Pandang Dulang	8,00	...	...	1169	146,13	97,89
<b>Jumlah 2020</b>		<b>232,00</b>	...	...	<b>25082</b>	<b>116,76</b>	<b>104,65</b>

Sumber : Badan Pusat Statistik Kabupaten Musi Banyuasin (Angka Estimasi Pertengahan Tahun 2020)

**Tabel 3.2 Jumlah Penduduk, Desa/Kelurahan, Rumah Tangga serta Rata-rata Penduduk per Desa/Kelurahan dan per Rumah Tangga, 2020**

Desa/Kelurahan		Jumlah			Rata-rata Penduduk	
		Penduduk	Dusun/ RT	KK	Per Dusun	Per KK
(1)	(2)	(3)	(4)	(5)	(6)	(7)
01.	Rantau Panjang	...	21	...	442,00	4,41
02.	Karang Anyar	...	12	...	347,25	3,24
03.	Karang Waru	...	15	...	310,00	3,13
04.	Bumi Ayu	...	8	...	670,60	3,65
05.	Ulak Paceh	...	12	...	553,83	3,97
06.	Tanjung Durian	...	6	...	302,00	2,33
07.	Napal	...	6	...	332,30	3,65
08.	Rantau Kasih	...	15	...	507,00	4,29
09.	Karang Ringin II	...	8	...	802,00	5,68
10.	Karang Ringin I	...	15	...	182,60	2,78
11.	Ulak Teberau	...	15	...	899,60	3,64
12.	Simpang Sari	...	6	...	441,00	4,17
13.	Ulak Paceh Jaya	...	12	...	820,75	4,54
14.	Talang Piase	...	15	...	592,00	8,48
15.	Pandang Dulang	...	12	...	225,20	4,20
<b>Jumlah 2020</b>		...	<b>178</b>	...	<b>742,83</b>	<b>62,22</b>

Sumber : Badan Pusat Statistik Kabupaten Musi Banyuasin (Angka Estimasi Pertengahan Tahun 2020)

**Tabel 3.3 Jumlah Kelahiran, Kematian menurut Jenis Kelamin, 2020**

Desa/Kelurahan		Kelahiran		Kematian	
		Laki-laki	Perempuan	Laki-laki	Perempuan
(1)	(2)	(3)	(4)	(5)	(6)
01.	Rantau Panjang	12	5	2	2
02.	Karang Anyar	7	4	3	3
03.	Karang Waru	6	3	1	2
04.	Bumi Ayu	8	5	2	4
05.	Ulak Paceh	10	4	4	1
06.	Tanjung Durian	9	4	2	1
07.	Napal	5	5	3	2
08.	Rantau Kasih	7	2	3	3
09.	Karang Ringin II	8	3	4	2
10.	Karang Ringin I	4	2	2	1
11.	Ulak Teberau	12	5	4	4
12.	Simpang Sari	5	3	3	2
13.	Ulak Paceh Jaya	7	2	5	5
14.	Talang Piase	5	4	2	2
15.	Pandang Dulang	4	3	1	2
<b>Jumlah 2020</b>		<b>109</b>	<b>44</b>	<b>41</b>	<b>36</b>

Sumber : Masing-masing Desa

## BAB IV

# Pendidikan



*Jumlah sekolah seluruh tingkatan di Kecamatan Lawang Wetan sebanyak 59 buah, dimana pada tingkat TK sebanyak 18 sekolah, tingkat SD sebanyak 30 sekolah, tingkat SMP sebanyak 6, dan tingkat SMA sebanyak 5 sekolah.*

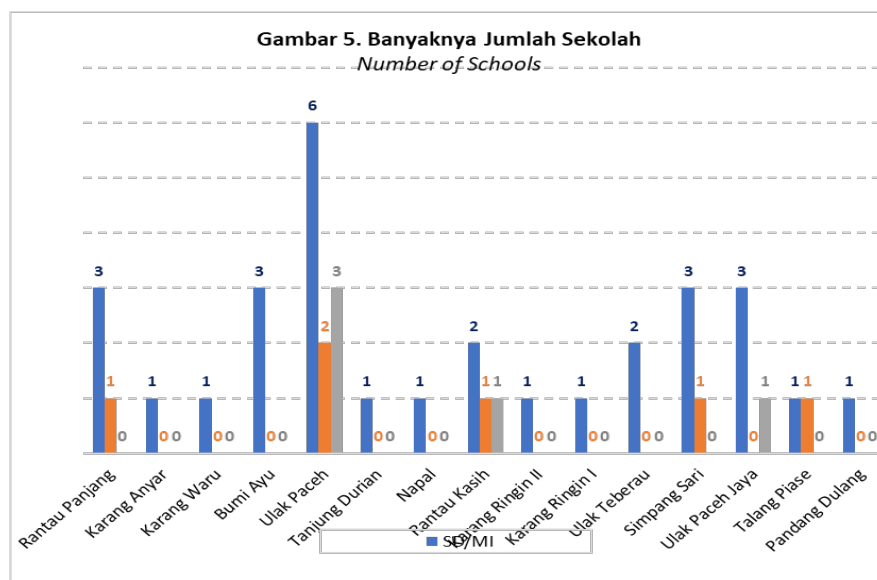
## IV. PENDIDIKAN

Sampai dengan tahun 2020 jumlah sekolah seluruh tingkatan di Kecamatan Lawang wetan sebanyak 59 buah, dimana pada tingkat Pendidikan PAUD dan Taman Kanak-Kanak (TK) sebanyak 18 sekolah yang terletak di beberapa desa.

Sedangkan di tingkat SD sederajat di Kecamatan Lawang Wetan berjumlah 30 buah sekolah dimana 23 buah sekolah berstatus negeri dan 3 buah sekolah berstatus swasta yang tersebar di beberapa desa, secara rinci mengenai banyaknya sekolah dasar disajikan pada tabel 4.2.

Untuk tingkat pendidikan SLTP sederajat, jumlah sarana yang tersedia 6 buah sekolah dimana 3 sekolah berstatus negeri yang tersebar di beberapa desa 3 sekolah yang berstatus swasta, secara rinci mengenai banyaknya sekolah SLTP sederajat disajikan pada tabel 4.3.

Sementara itu pada tingkat pendidikan SMU sederajat, jumlah sarana yang tersedia 5 buah sekolah dimana 2 sekolah tersebut berstatus negeri dan 3 sekolah berstatus swasta, secara rinci mengenai banyaknya sekolah SMU sederajat disajikan pada tabel 4.4.







Tabel 4.1

## Banyaknya Sekolah PAUD dan TK, 2020

Desa/Kelurahan		PAUD	TK
(1)	(2)	(3)	(4)
01.	Rantau Panjang	1	1
02.	Karang Anyar	1	-
03.	Karang Waru	1	-
04.	Bumi Ayu	1	-
05.	Ulak Paceh	1	1
06.	Tanjung Durian	1	-
07.	Napal	1	-
08.	Rantau Kasih	1	-
09.	Karang Ringin II	1	-
10.	Karang Ringin I	1	-
11.	Ulak Teberau	1	-
12.	Simpang Sari	1	-
13.	Ulak Paceh Jaya	1	1
14.	Talang Piase	1	-
15.	Pandang Dulang	1	-
<b>Jumlah 2020</b>		<b>15</b>	<b>3</b>

Sumber : UPTD Pendidikan Kecamatan Lawang Wetan

**Tabel 4.2 Banyaknya Jumlah Sekolah, Guru dan Murid Sekolah Dasar Negeri, 2020**

Desa/Kelurahan		Sekolah	Guru	Murid
(1)	(2)	(3)	(4)	(5)
01.	Rantau Panjang	2	15	292
02.	Karang Anyar	1	8	197
03.	Karang Waru	1	8	111
04.	Bumi Ayu	2	15	167
05.	Ulak Paceh	4	34	602
06.	Tanjung Durian	1	8	89
07.	Napal	1	8	128
08.	Rantau Kasih	2	16	214
09.	Karang Ringin II	1	8	196
10.	Karang Ringin I	1	8	135
11.	Ulak Teberau	2	7	122
12.	Simpang Sari	2	16	184
13.	Ulak Paceh Jaya	1	6	63
14.	Talang Piase	1	19	323
15.	Pandang Dulang	1	8	63
<b>Jumlah 2020</b>		<b>23</b>	<b>184</b>	<b>2886</b>

Sumber : UPTD Pendidikan Kecamatan Lawang Wetan

**Tabel 4.3 Banyaknya Jumlah Sekolah, Guru dan Murid Sekolah Dasar Swasta, 2020**

Desa/Kelurahan		Sekolah	Guru	Murid
(1)	(2)	(3)	(4)	(5)
01.	Rantau Panjang	-	-	-
02.	Karang Anyar	-	-	-
03.	Karang Waru	-	-	-
04.	Bumi Ayu	1	8	213
05.	Ulak Paceh	1	11	186
06.	Tanjung Durian	-	-	-
07.	Napal	-	-	-
08.	Rantau Kasih	-	-	-
09.	Karang Ringin II	-	-	-
10.	Karang Ringin I	-	-	-
11.	Ulak Teberau	-	-	-
12.	Simpang Sari	-	-	-
13.	Ulak Paceh Jaya	2	17	139
14.	Talang Piase	-	-	-
15.	Pandang Dulang	-	-	-
<b>Jumlah 2020</b>		<b>4</b>	<b>34</b>	<b>538</b>

Sumber : UPTD Pendidikan Kecamatan Lawang Wetan

**Tabel 4.4****Banyaknya Jumlah Sekolah, Guru dan Murid Sekolah Madrasah Ibtidayah Negeri, 2020**

Desa/Kelurahan		Sekolah	Guru	Murid
(1)	(2)	(3)	(4)	(5)
01.	Rantau Panjang	-	-	-
02.	Karang Anyar	-	-	-
03.	Karang Waru	-	-	-
04.	Bumi Ayu	-	-	-
05.	Ulak Paceh	-	-	-
06.	Tanjung Durian	-	-	-
07.	Napal	-	-	-
08.	Rantau Kasih	-	-	-
09.	Karang Ringin II	-	-	-
10.	Karang Ringin I	-	-	-
11.	Ulak Teberau	-	-	-
12.	Simpang Sari	-	-	-
13.	Ulak Paceh Jaya	-	-	-
14.	Talang Piase	-	-	-
15.	Pandang Dulang	-	-	-
<b>Jumlah 2020</b>		-	-	-

**Sumber : Kantor Kementerian Agama Musi Banyuasin**

**Tabel 4.5** **Banyaknya Jumlah Sekolah, Guru dan Murid Sekolah Madrasah Ibtidaiyah Swasta, 2020**

Desa/Kelurahan		Sekolah	Guru	Murid
(1)	(2)	(3)	(4)	(5)
01.	Rantau Panjang	1	16	50
02.	Karang Anyar	-	-	-
03.	Karang Waru	-	-	-
04.	Bumi Ayu	-	-	-
05.	Ulak Paceh	1	10	53
06.	Tanjung Durian	-	-	-
07.	Napal	-	-	-
08.	Rantau Kasih	-	-	-
09.	Karang Ringin II	-	-	-
10.	Karang Ringin I	-	-	-
11.	Ulak Teberau	-	-	-
12.	Simpang Sari	1	9	105
13.	Ulak Paceh Jaya	-	-	-
14.	Talang Piase	-	-	-
15.	Pandang Dulang	-	-	-
<b>Jumlah 2020</b>		<b>3</b>	<b>35</b>	<b>208</b>

Sumber : Kantor Kementerian Agama Musi Banyuasin

Tabel 4.6

**Banyaknya Jumlah Sekolah, Guru dan Murid  
Sekolah Menengah Pertama Negeri, 2020**

Desa/Kelurahan		Sekolah	Guru	Murid
(1)	(2)	(3)	(4)	(5)
01.	Rantau Panjang	1	16	235
02.	Karang Anyar	-	-	-
03.	Karang Waru	-	-	-
04.	Bumi Ayu	-	-	-
05.	Ulak Paceh	1	30	528
06.	Tanjung Durian	-	-	-
07.	Napal	-	-	-
08.	Rantau Kasih	-	-	-
09.	Karang Ringin II	-	-	-
10.	Karang Ringin I	-	-	-
11.	Ulak Teberau	-	-	-
12.	Simpang Sari	-	-	-
13.	Ulak Paceh Jaya	-	-	-
14.	Talang Piase	1	9	66
15.	Pandang Dulang	-	-	-
<b>Jumlah 2020</b>		<b>3</b>	<b>55</b>	<b>829</b>

Sumber : UPTD Pendidikan Kecamatan Lawang Wetan

**Tabel 4.7 Banyaknya Jumlah Sekolah, Guru dan Murid Sekolah Menengah Pertama Swasta, 2020**

Desa/Kelurahan		Sekolah	Guru	Murid
(1)	(2)	(3)	(4)	(5)
01.	Rantau Panjang	-	-	-
02.	Karang Anyar	-	-	-
03.	Karang Waru	-	-	-
04.	Bumi Ayu	-	-	-
05.	Ulak Paceh	1	9	163
06.	Tanjung Durian	-	-	-
07.	Napal	-	-	-
08.	Rantau Kasih	-	-	-
09.	Karang Ringin II	-	-	-
10.	Karang Ringin I	-	-	-
11.	Ulak Teberau	-	-	-
12.	Simpang Sari	1	9	134
13.	Ulak Paceh Jaya	-	-	-
14.	Talang Piase	-	-	-
15.	Pandang Dulang	-	-	-
<b>Jumlah 2020</b>		<b>2</b>	<b>18</b>	<b>297</b>

Sumber : UPTD Pendidikan Kecamatan Lawang Wetan

Tabel 4.8

**Banyaknya Jumlah Sekolah, Guru dan Murid  
Sekolah Madrasah Tsanawiyah Negeri, 2020**

Desa/Kelurahan		Sekolah	Guru	Murid
(1)	(2)	(3)	(4)	(5)
01.	Rantau Panjang	-	-	-
02.	Karang Anyar	-	-	-
03.	Karang Waru	-	-	-
04.	Bumi Ayu	-	-	-
05.	Ulak Paceh	-	-	-
06.	Tanjung Durian	-	-	-
07.	Napal	-	-	-
08.	Rantau Kasih	-	-	-
09.	Karang Ringin II	-	-	-
10.	Karang Ringin I	-	-	-
11.	Ulak Teberau	-	-	-
12.	Simpang Sari	-	-	-
13.	Ulak Paceh Jaya	-	-	-
14.	Talang Piase	-	-	-
15.	Pandang Dulang	-	-	-
<b>Jumlah 2020</b>		-	-	-

Sumber : Kantor Kementerian Agama Musi Banyuasin



**Tabel 4.9****Banyaknya Jumlah Sekolah, Guru dan Murid Sekolah Madrasah Tsanawiyah Swasta, 2020**

Desa/Kelurahan		Sekolah	Guru	Murid
(1)	(2)	(3)	(4)	(5)
01.	Rantau Panjang	-	-	-
02.	Karang Anyar	-	-	-
03.	Karang Waru	-	-	-
04.	Bumi Ayu	-	-	-
05.	Ulak Paceh	-	-	-
06.	Tanjung Durian	-	-	-
07.	Napal	-	-	-
08.	Rantau Kasih	1	28	193
09.	Karang Ringin II	-	-	-
10.	Karang Ringin I	-	-	-
11.	Ulak Teberau	-	-	-
12.	Simpang Sari	-	-	-
13.	Ulak Paceh Jaya	-	-	-
14.	Talang Piase	-	-	-
15.	Pandang Dulang	-	-	-
<b>Jumlah 2020</b>		<b>1</b>	<b>28</b>	<b>193</b>

Sumber : Kantor Kementerian Agama Musi Banyuasin

**Tabel 4.10****Banyaknya Jumlah Sekolah, Guru dan Murid  
Sekolah Menengah Atas Negeri, 2020**

Desa/Kelurahan		Sekolah	Guru	Murid
(1)	(2)	(3)	(4)	(5)
01.	Rantau Panjang	-	-	-
02.	Karang Anyar	-	-	-
03.	Karang Waru	-	-	-
04.	Bumi Ayu	-	-	-
05.	Ulak Paceh	1	21	155
06.	Tanjung Durian	-	-	-
07.	Napal	-	-	-
08.	Rantau Kasih	-	-	-
09.	Karang Ringin II	-	-	-
10.	Karang Ringin I	-	-	-
11.	Ulak Teberau	-	-	-
12.	Simpang Sari	-	-	-
13.	Ulak Paceh Jaya	-	-	-
14.	Talang Piase	-	-	-
15.	Pandang Dulang	-	-	-
<b>Jumlah 2020</b>		<b>1</b>	<b>21</b>	<b>155</b>

**Sumber : Data Pokok Pendidikan Dasar dan Menengah**

**Tabel 4.11****Banyaknya Jumlah Sekolah, Guru dan Murid Sekolah Menengah Atas Swasta, 2020**

Desa/Kelurahan		Sekolah	Guru	Murid
(1)	(2)	(3)	(4)	(5)
01.	Rantau Panjang	-	-	-
02.	Karang Anyar	-	-	-
03.	Karang Waru	-	-	-
04.	Bumi Ayu	-	-	-
05.	Ulak Paceh	-	-	-
06.	Tanjung Durian	-	-	-
07.	Napal	-	-	-
08.	Rantau Kasih	-	-	-
09.	Karang Ringin II	-	-	-
10.	Karang Ringin I	-	-	-
11.	Ulak Teberau	-	-	-
12.	Simpang Sari	-	-	-
13.	Ulak Paceh Jaya	-	-	-
14.	Talang Piase	-	-	-
15.	Pandang Dulang	-	-	-
<b>Jumlah 2020</b>		-	-	-

**Sumber : Data Pokok Pendidikan Dasar dan Menengah**

**Tabel 4.12****Banyaknya Jumlah Sekolah, Guru dan Murid Sekolah Menengah Kejuruan Negeri, 2020**

Desa/Kelurahan		Sekolah	Guru	Murid
(1)	(2)	(3)	(4)	(5)
01.	Rantau Panjang	-	-	-
02.	Karang Anyar	-	-	-
03.	Karang Waru	-	-	-
04.	Bumi Ayu	-	-	-
05.	Ulak Paceh	1	42	745
06.	Tanjung Durian	-	-	-
07.	Napal	-	-	-
08.	Rantau Kasih	-	-	-
09.	Karang Ringin II	-	-	-
10.	Karang Ringin I	-	-	-
11.	Ulak Teberau	-	-	-
12.	Simpang Sari	-	-	-
13.	Ulak Paceh Jaya	-	-	-
14.	Talang Piase	-	-	-
15.	Pandang Dulang	-	-	-
<b>Jumlah 2020</b>		<b>1</b>	<b>42</b>	<b>745</b>

**Sumber : Data Pokok Pendidikan Dasar dan Menengah**

Tabel 4.13

**Banyaknya Jumlah Sekolah, Guru dan Murid  
Sekolah Menengah Kejuruan Swasta, 2020**

Desa/Kelurahan		Sekolah	Guru	Murid
(1)	(2)	(3)	(4)	(5)
01.	Rantau Panjang	-	-	-
02.	Karang Anyar	-	-	-
03.	Karang Waru	-	-	-
04.	Bumi Ayu	-	-	-
05.	Ulak Paceh	1	3	47
06.	Tanjung Durian	-	-	-
07.	Napal	-	-	-
08.	Rantau Kasih	-	-	-
09.	Karang Ringin II	-	-	-
10.	Karang Ringin I	-	-	-
11.	Ulak Teberau	-	-	-
12.	Simpang Sari	-	-	-
13.	Ulak Paceh Jaya	-	-	-
14.	Talang Piase	-	-	-
15.	Pandang Dulang	-	-	-
<b>Jumlah 2020</b>		<b>1</b>	<b>3</b>	<b>47</b>

Sumber : Data Pokok Pendidikan Dasar dan Menengah

**Tabel 4.14****Banyaknya Jumlah Sekolah, Guru dan Murid  
Sekolah Madrasah Aliyah Negeri, 2020**

Desa/Kelurahan		Sekolah	Guru	Murid
(1)	(2)	(3)	(4)	(5)
01.	Rantau Panjang	-	-	-
02.	Karang Anyar	-	-	-
03.	Karang Waru	-	-	-
04.	Bumi Ayu	-	-	-
05.	Ulak Paceh	-	-	-
06.	Tanjung Durian	-	-	-
07.	Napal	-	-	-
08.	Rantau Kasih	-	-	-
09.	Karang Ringin II	-	-	-
10.	Karang Ringin I	-	-	-
11.	Ulak Teberau	-	-	-
12.	Simpang Sari	-	-	-
13.	Ulak Paceh Jaya	-	-	-
14.	Talang Piase	-	-	-
15.	Pandang Dulang	-	-	-
<b>Jumlah 2020</b>		-	-	-

**Sumber : Kantor Kementerian Agama Musi Banyuasin**

Tabel 4.15

**Banyaknya Jumlah Sekolah, Guru dan Murid  
Sekolah Madrasah Aliyah Sawata, 2020**

Desa/Kelurahan		Sekolah	Guru	Murid
(1)	(2)	(3)	(4)	(5)
01.	Rantau Panjang	-	-	-
02.	Karang Anyar	-	-	-
03.	Karang Waru	-	-	-
04.	Bumi Ayu	-	-	-
05.	Ulak Paceh	-	-	-
06.	Tanjung Durian	-	-	-
07.	Napal	-	-	-
08.	Rantau Kasih	1	20	77
09.	Karang Ringin II	-	-	-
10.	Karang Ringin I	-	-	-
11.	Ulak Teberau	-	-	-
12.	Simpang Sari	-	-	-
13.	Ulak Paceh Jaya	-	-	-
14.	Talang Piase	-	-	-
15.	Pandang Dulang	-	-	-
<b>Jumlah 2020</b>		<b>1</b>	<b>20</b>	<b>77</b>

Sumber : Kantor Kementerian Agama Musi Banyuasin

## BAB V

# Kesehatan



*Pada tahun 2020 jumlah fasilitas kesehatan yang ada di Kecamatan Lawang Wetan sebanyak 67 fasilitas kesehatan, sedangkan jumlah tenaga kesehatan sebanyak 18 orang.*



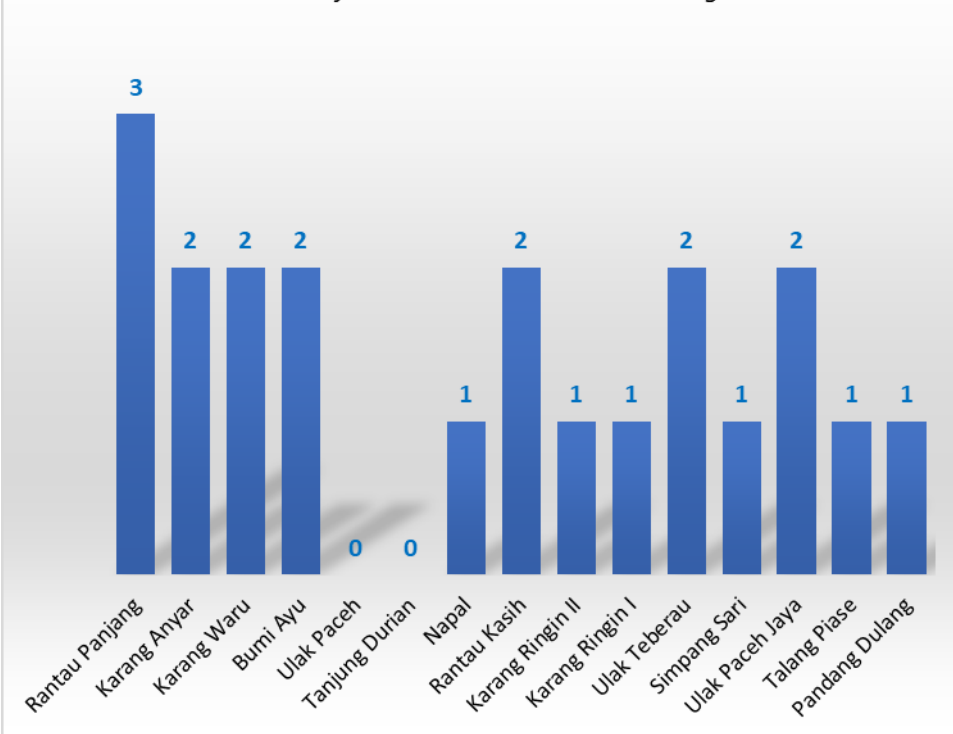
## V. KESEHATAN

Pembangunan bidang kesehatan tidak terlepas dari jumlah sarana dan prasarana kesehatan yang tersedia. Pada tahun 2020 jumlah fasilitas kesehatan yang ada di Kecamatan Lawang Wetan terdiri dari: 1 buah Puskesmas, 7 buah Puskesmas Pembantu, 2 buah Apotik, 16 buah Praktik Bidan, 2 buah Praktik Dokter, 15 buah Poskesdes, 19 buah Posyandu, dan 5 buah Toko Obat/Jamu.

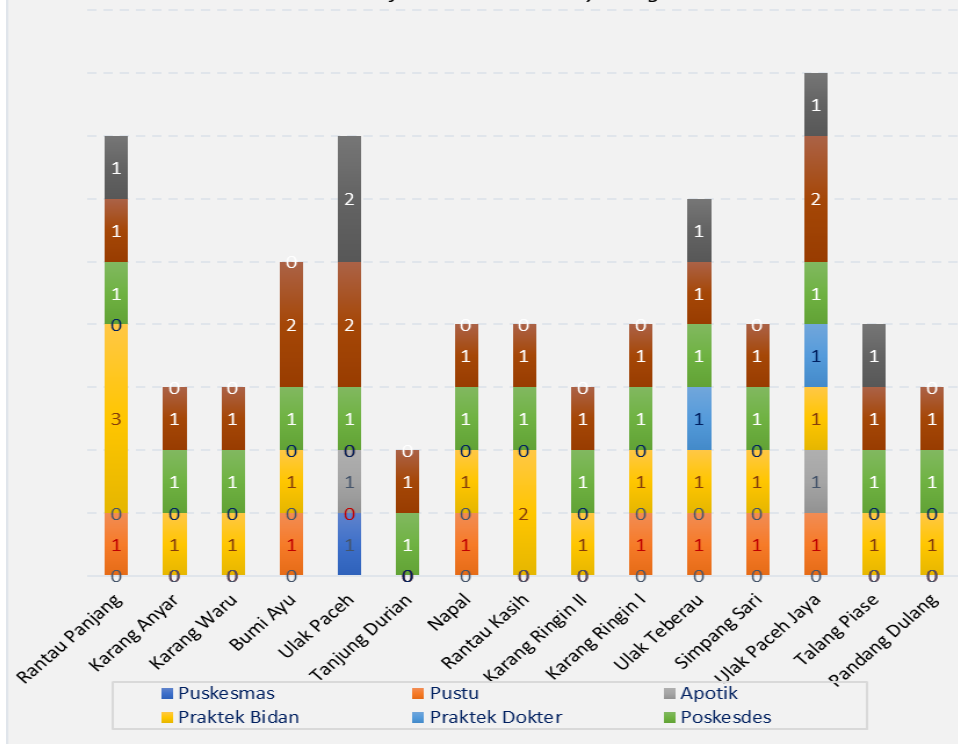
Untuk melakukan pelayanan kesehatan di sarana kesehatan tersebut, tersedia tenaga kesehatan yang terdiri dari 2 orang dokter dan 16 orang bidan. Sarana kesehatan yang ada diharapkan dapat memberikan pelayanan terbaik kepada masyarakat dalam berobat.

Untuk mendukung keberhasilan program Keluarga Berencana (KB) dalam rangka mengatur kelahiran maka setiap Desa telah dibentuk Posyandu paling sedikit terdapat 1 (satu) buah. Berdasarkan Tabel 4.7 dari sebanyak 5.147 pasangan usia subur sebanyak 4.282 menjadi peserta KB atau sebesar 83,19 persen.

**Gambar 7. Banyaknya Tenaga Kesehatan Yang Tinggal di Desa**  
*Number of Public Health Personal in Villages*



**Gambar 8. Jumlah Fasilitas Kesehatan menurut Desa**  
*Number of Health Facilities by Villages*





**Tabel 5.1 Banyaknya Tenaga Kesehatan Yang Tinggal di Desa, 2020**

Desa/Kelurahan		Dokter	Bidan	Perawat	Perawat Gigi	Jumlah
(1)	(2)	(3)	(4)	(5)	(6)	(7)
01.	Rantau Panjang	-	3	...	...	3
02.	Karang Anyar	-	2	...	...	2
03.	Karang Waru	-	2	...	...	2
04.	Bumi Ayu	-	2	...	...	2
05.	Ulak Paceh	-	-	...	...	-
06.	Tanjung Durian	-	-	...	...	-
07.	Napal	-	1	...	...	1
08.	Rantau Kasih	-	2	...	...	2
09.	Karang Ringin II	-	1	...	...	1
10.	Karang Ringin I	-	1	...	...	1
11.	Ulak Teberau	1	1	...	...	2
12.	Simpang Sari	-	1	...	...	1
13.	Ulak Paceh Jaya	1	1	...	...	2
14.	Talang Piase	-	1	...	...	1
15.	Pandang Dulang	-	1	...	...	1
<b>Jumlah 2020</b>		<b>2</b>	<b>16</b>	<b>...</b>	<b>...</b>	<b>18</b>

Sumber : UPTD Puskesmas Kecamatan Lawang Wetan

**Tabel 5.2 Banyaknya Tenaga Kesehatan Tradisional (Dukun), 2020**

Desa/Kelurahan		Dukun Bayi	Dukun Kampung Terlatih	Dukun Kampung Tidak Terlatih	Jumlah Total
(1)	(2)	(3)	(4)	(5)	(7)
01.	Rantau Panjang	...	...	...	...
02.	Karang Anyar	...	...	...	...
03.	Karang Waru	...	...	...	...
04.	Bumi Ayu	...	...	...	...
05.	Ulak Paceh	...	...	...	...
06.	Tanjung Durian	...	...	...	...
07.	Napal	...	...	...	...
08.	Rantau Kasih	...	...	...	...
09.	Karang Ringin II	...	...	...	...
10.	Karang Ringin I	...	...	...	...
11.	Ulak Teberau	...	...	...	...
12.	Simpang Sari	...	...	...	...
13.	Ulak Paceh Jaya	...	...	...	...
14.	Talang Piase	...	...	...	...
15.	Pandang Dulang	...	...	...	...
<b>Jumlah 2020</b>		...	...	...	...

Sumber : UPTD Puskesmas Kecamatan Lawang Wetan

**Tabel 5.3 Jumlah Fasilitas Kesehatan menurut Desa, 2020**

Desa/Kelurahan		Puskesmas	Pustu	Apotik	Praktek Bidan
(1)	(2)	(3)	(4)	(5)	(6)
01.	Rantau Panjang	-	1	-	3
02.	Karang Anyar	-	-	-	1
03.	Karang Waru	-	-	-	1
04.	Bumi Ayu	-	1	-	1
05.	Ulak Paceh	1	-	1	-
06.	Tanjung Durian	-	-	-	-
07.	Napal	-	1	-	1
08.	Rantau Kasih	-	-	-	2
09.	Karang Ringin II	-	-	-	1
10.	Karang Ringin I	-	1	-	1
11.	Ulak Teberau	-	1	-	1
12.	Simpang Sari	-	1	-	1
13.	Ulak Paceh Jaya	-	1	1	1
14.	Talang Piase	-	-	-	1
15.	Pandang Dulang	-	-	-	1
<b>Jumlah 2020</b>		<b>1</b>	<b>7</b>	<b>2</b>	<b>16</b>

Lanjutan Tabel 5.3

Desa/Kelurahan		Praktek Dokter	Poskesdes	Polindes	Posyandu	Toko Obat/Jamu
(1)	(2)	(7)	(8)	(9)	(10)	(11)
01.	Rantau Panjang	-	1	-	1	1
02.	Karang Anyar	-	1	-	1	-
03.	Karang Waru	-	1	-	1	-
04.	Bumi Ayu	-	1	-	2	-
05.	Ulak Paceh	-	1	-	2	2
06.	Tanjung Durian	-	1	-	1	-
07.	Napal	-	1	-	1	-
08.	Rantau Kasih	-	1	-	1	-
09.	Karang Ringin II	-	1	-	1	-
10.	Karang Ringin I	-	1	-	1	-
11.	Ulak Teberau	1	1	-	1	1
12.	Simpang Sari	-	1	-	1	-
13.	Ulak Paceh Jaya	1	1	-	2	1
14.	Talang Piase	-	1	-	1	1
15.	Pandang Dulang	-	1	-	1	-
<b>Jumlah 2020</b>		<b>2</b>	<b>15</b>	<b>-</b>	<b>19</b>	<b>5</b>

Sumber : UPTD Puskesmas Kecamatan Lawang Wetan

**Tabel 5.4 Banyaknya PUS dan Peserta KB menurut Desa, 2020**

Desa/Kelurahan		PUS	Peserta KB
(1)	(2)	(2)	(3)
01.	Rantau Panjang	452	256
02.	Karang Anyar	301	231
03.	Karang Waru	165	156
04.	Bumi Ayu	422	372
05.	Ulak Paceh	678	412
06.	Tanjung Durian	169	134
07.	Napal	181	269
08.	Rantau Kasih	298	270
09.	Karang Ringin II	265	278
10.	Karang Ringin I	222	348
11.	Ulak Teberau	466	331
12.	Simpang Sari	387	199
13.	Ulak Paceh Jaya	769	564
14.	Talang Piase	261	251
15.	Pandang Dulang	211	213
<b>Jumlah 2020</b>		<b>5147</b>	<b>4282</b>

Sumber : UPTD KB Kecamatan Lawang Wetan



## BAB VI

# Pertanian

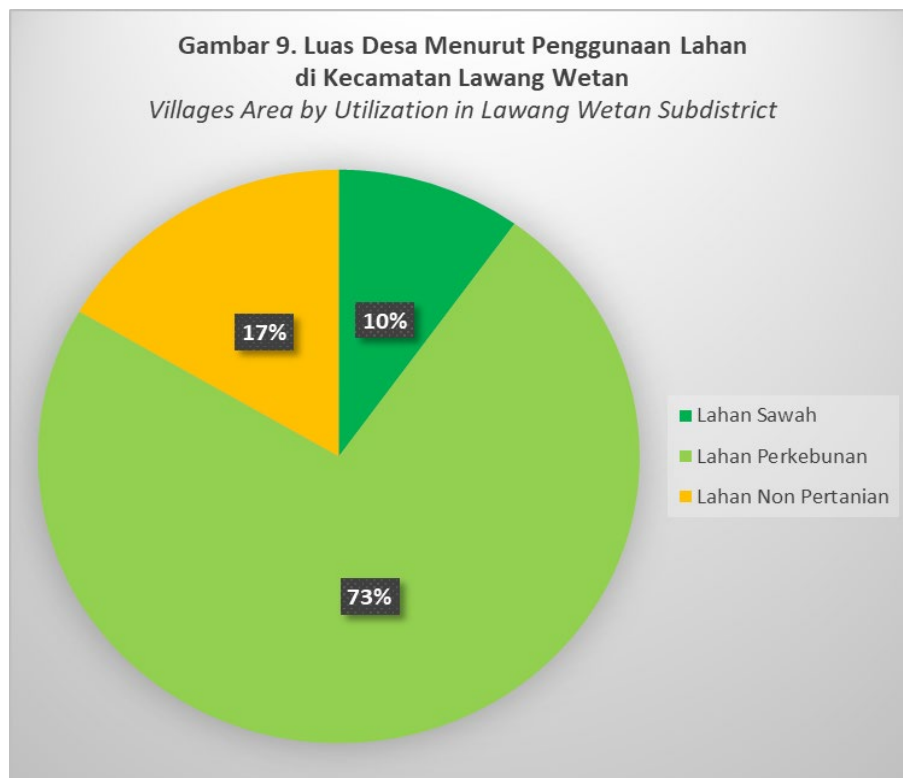


*Kecamatan Lawang Wetan memiliki luas lahan sawah sebesar 2.305,2 Ha dan luas lahan perkebunan sebesar 17.0531,3 Ha.*

## VI. PERTANIAN

Dalam Tabel 6.1 dan Tabel 6.2 mengenai luas wilayah menurut penggunaan lahan menunjukkan bahwa luas lahan sawah di Kecamatan Lawang Wetan sebesar 2.305,2 Ha. Adapun luas lahan sawah terluas berada di Desa Bumi Ayu dengan luas lahan sawah sebesar 516 Ha dan luas lahan sawah terkecil berada di Desa Karang Anyar dengan luas lahan sawah sebesar 28,9 Ha.

Sementara itu luas lahan perkebunan di Kecamatan Lawang Wetan sebesar 17.051,3 Ha dengan Luas lahan perkebunan terluas berada di Desa Ulak Teberau dengan luas lahan perkebunan mencapai 1.691 Ha.





Tabel 6.1

Luas Desa Menurut Penggunaan Lahan  
di Kecamatan Lawang Wetan (ha), 2020

Desa/Kelurahan		Lahan Sawah	Lahan Perkebunan	Lahan Non Pertanian	Jumlah
(1)	(2)	(3)	(4)	(5)	(6)
01.	Rantau Panjang	147,4	1105,6	221	1474
02.	Karang Anyar	28,9	1666	5,1	1700
03.	Karang Waru	330	605	165	1100
04.	Bumi Ayu	516	1464	220	2200
05.	Ulak Paceh	209	979	312	1500
06.	Tanjung Durian	136	1197	167	1500
07.	Napal	45	1400	255	1700
08.	Rantau Kasih	176,4	1411,2	212,4	1800
09.	Karang Ringin II	82	1351	267	1700
10.	Karang Ringin I	154	1257	389	1800
11.	Ulak Teberau	180,5	1691	28,5	1900
12.	Simpang Sari	-	1200	800	2000
13.	Ulak Paceh Jaya	150	905	345	1400
14.	Talang Piase	-	494,5	131,5	626
15.	Pandang Dulang	150	325	325	800
<b>Jumlah 2020</b>		<b>2305,2</b>	<b>17051,3</b>	<b>3843,5</b>	<b>23200</b>

Sumber : UPTD Pertanian Kecamatan Lawang Wetan

**Tabel 6.2 Luas Lahan Sawah Menurut Jenis Pengairan, 2020**

Desa/Kelurahan		Tehnis	Non Tehnis	Tadah Hujan	Pasang Surut	Tidak Berpengairan
(1)	(2)	(3)	(4)	(5)	(6)	(7)
01.	Rantau Panjang	-	47,4	-	-	100
02.	Karang Anyar	-	28,9	-	-	-
03.	Karang Waru	-	300	-	-	30
04.	Bumi Ayu	-	127	-	-	389
05.	Ulak Paceh	-	20	-	-	189
06.	Tanjung Durian	-	32	-	-	104
07.	Napal	-	-	-	-	45
08.	Rantau Kasih	-	176,4	-	-	-
09.	Karang Ringin II	-	-	-	-	82
10.	Karang Ringin I	-	112	-	-	42
11.	Ulak Teberau	-	38	-	-	26,6
12.	Simpang Sari	-	-	-	-	-
13.	Ulak Paceh Jaya	-	30	-	-	120
14.	Talang Piase	-	-	-	-	-
15.	Pandang Dulang	-	-	-	-	150
<b>Jumlah 2020</b>		-	<b>911,7</b>	-	-	<b>1277,6</b>

Sumber : UPTD Pertanian Kecamatan Lawang Wetan

## BAB VII

# Transportasi & Komunikasi



*Dari total 15 desa, seluruh jalan menuju desa sudah dilapisi permukaan aspal sebagai jenis permukaan jalan terluas.*

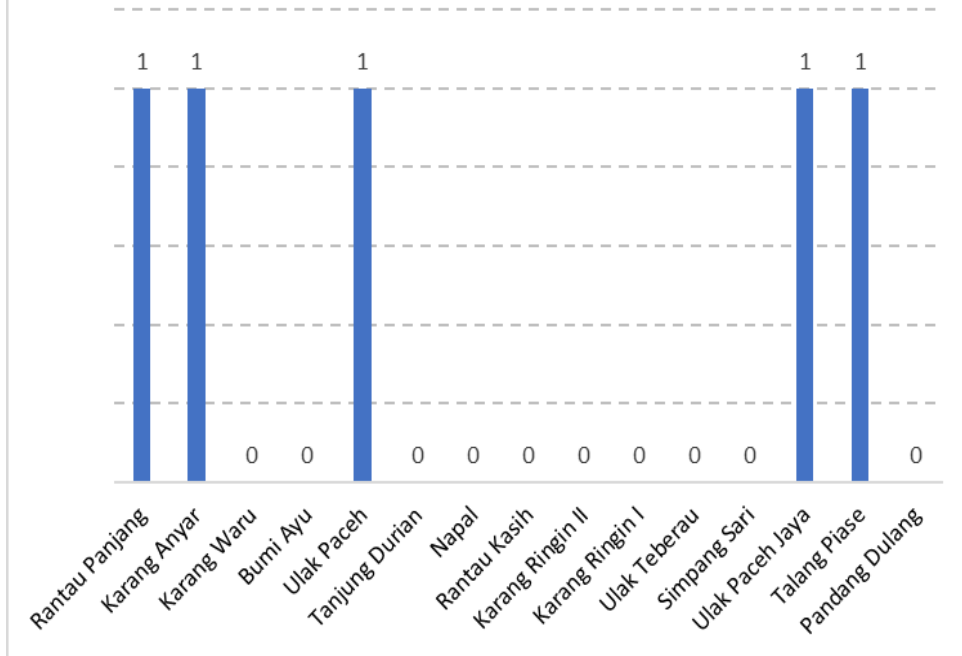
## VII. TRANSPORTASI DAN KOMUNIKASI

Jalan merupakan suatu sarana/prasarana yang sangat vital bagi perkembangan ekonomi dan transportasi suatu daerah, semakin baik dan banyak jalan maka semakin lancar dan berkembang perekonomian di daerah tersebut. Sebagian besar kondisi jalan menuju desa se-Kecamatan Lawang Wetan cukup baik, hal ini dapat dilihat dari 15 desa/kelurahan sebanyak 15 jalan menuju desa sudah diaspal.

Selain jalan, sarana/prasarana pos dan telekomunikasi juga sangat membantu cepat lambatnya pergerakan perekonomian suatu daerah. Di Kecamatan Lawang Wetan jumlah sarana dan prasarana pos dan telekomunikasi masih sangat kurang hal ini dapat dilihat pada tabel 7.2 yang menunjukkan tidak adanya fasilitas pos dan telekomunikasi yang cukup di kecamatan ini dan seperti wartel, warnet, kantor pos dan lain-lain.

Namun keberadaan signal telepon genggam sangat membantu komunikasi di Kecamatan Lawang Wetan, hal ini dikarenakan seluruh desa sudah terjangkau sinyal telepon genggam walaupun ada di beberapa desa sinyalnya masih lemah. Namun hal ini menjadi indikator bahwa sebagian besar masyarakat di Kecamatan Lawang Wetan telah menikmati fasilitas komunikasi.

**Gambar 10. Jumlah Pemancar Telpon Seluler Base  
Transciever Station (BTS)  
Number of Base Transciever Station (BTS)**





Tabel 7.1

**Jenis Permukaan Jalan Terluas di Kecamatan  
Lawang Wetan, 2020**

Desa/Kelurahan		Lapisan Permukaan		
		Aspal	Diperkeras	Tanah
(1)	(2)	(3)	(4)	(5)
01.	Rantau Panjang	V	-	-
02.	Karang Anyar	V	-	-
03.	Karang Waru	V	-	-
04.	Bumi Ayu	V	-	-
05.	Ulak Paceh	V	-	-
06.	Tanjung Durian	V	-	-
07.	Napal	V	-	-
08.	Rantau Kasih	V	-	-
09.	Karang Ringin II	V	-	-
10.	Karang Ringin I	V	-	-
11.	Ulak Teberau	V	-	-
12.	Simpang Sari	V	-	-
13.	Ulak Paceh Jaya	V	-	-
14.	Talang Piase	V	-	-
15.	Pandang Dulang	V	-	-

**Sumber : Kantor Camat Lawang Wetan**

**Tabel 7.2 Banyaknya Sarana dan Prasarana Pos dan Telekomunikasi di Kecamatan Lawang Wetan, 2020**

	<b>Desa/Kelurahan</b>	<b>Kantor Pos</b>	<b>Perusahaan Jasa Pengiriman</b>	<b>Warnet</b>
(1)	(2)	(3)	(4)	(5)
01.	Rantau Panjang	-	-	-
02.	Karang Anyar	-	-	-
03.	Karang Waru	-	-	-
04.	Bumi Ayu	-	-	-
05.	Ulak Paceh	-	-	-
06.	Tanjung Durian	-	-	-
07.	Napal			
08.	Rantau Kasih	-	-	-
09.	Karang Ringin II	-	-	-
10.	Karang Ringin I	-	-	-
11.	Ulak Teberau	-	-	-
12.	Simpang Sari	-	-	-
13.	Ulak Paceh Jaya	-	-	-
14.	Talang Piase	-	-	-
15.	Pandang Dulang	-	-	-
<b>Jumlah 2020</b>		-	-	-

**Sumber : Kantor Camat Lawang Wetan**

**Tabel 7.3 Jumlah Operator Layanan Telepon Seluler dan Pemancar Telepon Seluler *Base Transciever Station* (BTS), 2020**

Desa/Kelurahan		Jumlah Fasilitas	
		Operator Seluler	BTS
(1)	(2)	(3)	(4)
01.	Rantau Panjang	1	1
02.	Karang Anyar	1	1
03.	Karang Waru	-	-
04.	Bumi Ayu	-	-
05.	Ulak Paceh	1	1
06.	Tanjung Durian	-	-
07.	Napal	-	-
08.	Rantau Kasih	-	-
09.	Karang Ringin II	-	-
10.	Karang Ringin I	-	-
11.	Ulak Teberau	-	-
12.	Simpang Sari	-	-
13.	Ulak Paceh Jaya	1	1
14.	Talang Piase	1	1
15.	Pandang Dulang	-	-
<b>Jumlah 2020</b>		<b>5</b>	<b>5</b>

Sumber : BPS Kabupaten Musi Banyuasin, Potensi Desa

**Tabel 7.4 Keberadaan Signal Telpon Genggam di Kecamatan Lawang Wetan, 2020**

	<b>Desa/Kelurahan</b>	<b>Ada Kuat</b>	<b>Ada Lemah</b>	<b>Tidak Ada</b>
(1)	(2)	(3)	(4)	(5)
01.	Rantau Panjang	V	-	-
02.	Karang Anyar	V	-	-
03.	Karang Waru	V	-	-
04.	Bumi Ayu	V	-	-
05.	Ulak Paceh	V	-	-
06.	Tanjung Durian	V	-	-
07.	Napal	V	-	-
08.	Rantau Kasih	V	-	-
09.	Karang Ringin II	-	V	-
10.	Karang Ringin I	V	-	-
11.	Ulak Teberau	V	-	-
12.	Simpang Sari	V	-	-
13.	Ulak Paceh Jaya	V	-	-
14.	Talang Piase	-	V	-
15.	Pandang Dulang	V	-	-

**Sumber : Kantor Camat Lawang Wetan**

**Tabel 7.5 Keberadaan Signal Internet GSM/CDMA Telepon Seluler di Kecamatan Lawang Wetan, 2020**

	<b>Desa/Kelurahan</b>	<b>4G/LTE</b>	<b>3G/H/H+/EVDO</b>	<b>2.5G/E/GPRS</b>	<b>Tidak Ada Sinyal</b>
<b>(1)</b>	<b>(2)</b>	<b>(3)</b>	<b>(4)</b>	<b>(5)</b>	<b>(5)</b>
01.	Rantau Panjang	V	-	-	-
02.	Karang Anyar	V	-	-	-
03.	Karang Waru	V	-	-	-
04.	Bumi Ayu	V	-	-	-
05.	Ulak Paceh	V	-	-	-
06.	Tanjung Durian	V	-	-	-
07.	Napal	V	-	-	-
08.	Rantau Kasih	V	-	-	-
09.	Karang Ringin II	V	-	-	-
10.	Karang Ringin I	V	-	-	-
11.	Ulak Teberau	V	-	-	-
12.	Simpang Sari	V	-	-	-
13.	Ulak Paceh Jaya	V	-	-	-
14.	Talang Piase	V	-	-	-
15.	Pandang Dulang	V	-	-	-

**Sumber : Badan Pusat Statistik Kabupaten Musi Banyuasin (Podes diolah)**

## BAB VIII

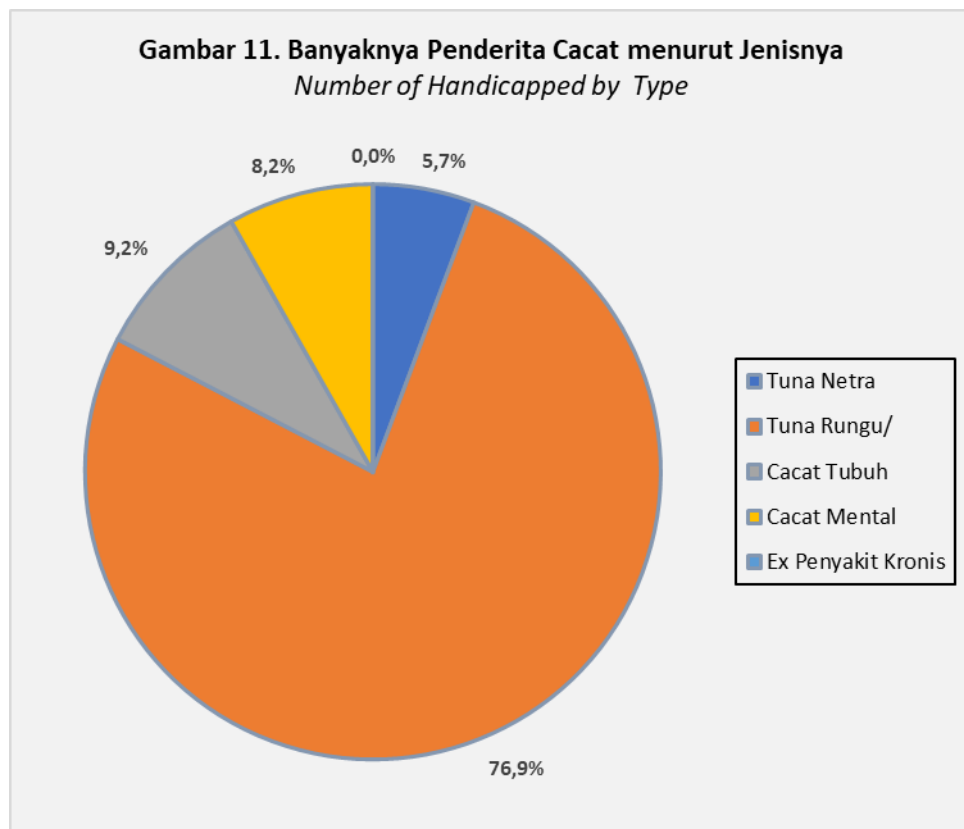
# Sosial



*Jumlah masjid/mushola di Kecamatan Lawang Wetan  
sebanyak 40 buah dan Jumlah Penderita Catat  
sebanyak 403 orang.*

## VIII. S O S I A L

Hampir seluruh penduduk Kecamatan Lawang Wetan menganut agama islam dengan jumlah masjid/musola sebanyak 40 buah. Sedangkan banyaknya orang cacat di Kecamatan Lawang Wetan disajikan pada tabel 8.2 dan banyaknya kejadian bencana alam selama tahun 2020 dapat dilihat pada tabel 8.3.







**Tabel 8.1 Banyaknya Tempat Peribadatan menurut Agama, 2020**

	<b>Desa/Kelurahan</b>	<b>Masjid/ Mushola</b>	<b>Gereja</b>	<b>Pura</b>	<b>Wihara</b>
(1)	(2)	(3)	(4)	(5)	(6)
01.	Rantau Panjang	3	-	-	-
02.	Karang Anyar	1	-	-	-
03.	Karang Waru	1	-	-	-
04.	Bumi Ayu	3	-	-	-
05.	Ulak Paceh	3	-	-	-
06.	Tanjung Durian	1	-	-	-
07.	Napal	2	-	-	-
08.	Rantau Kasih	5	-	-	-
09.	Karang Ringin II	2	-	-	-
10.	Karang Ringin I	2	-	-	-
11.	Ulak Teberau	2	-	-	-
12.	Simpang Sari	3	-	-	-
13.	Ulak Paceh Jaya	6	-	-	-
14.	Talang Piase	2	-	-	-
15.	Pandang Dulang	4	-	-	-
<b>Jumlah 2020</b>		<b>40</b>	-	-	-

**Sumber : Kantor Urusan Agama Kecamatan Lawang Wetan**

**Tabel 8.2 Banyaknya Penderita Cacat menurut Jenisnya, 2020**

Desa/Kelurahan		Tuna Netra	Tuna Rungu/ Tuna Wicara	Cacat Tubuh	Cacat Mental	Ex Penyal Kroni
(1)	(2)	(3)	(4)	(5)	(6)	(7)
01.	Rantau Panjang	2	15	9	4	-
02.	Karang Anyar	1	10	-	3	-
03.	Karang Waru	-	1	3	2	-
04.	Bumi Ayu	1	10	2	3	-
05.	Ulak Paceh	-	6	5	3	-
06.	Tanjung Durian	2	5	-	3	-
07.	Napal	-	-	-	-	-
08.	Rantau Kasih	3	14	-	1	-
09.	Karang Ringin II	-	3	-	-	-
10.	Karang Ringin I	-	7	1	2	-
11.	Ulak Teberau	3	1	2	3	-
12.	Simpang Sari	6	6	5	2	-
13.	Ulak Paceh Jaya	3	17	1	3	-
14.	Talang Piase	1	2	1	-	-
15.	Pandang Dulang	1	13	8	4	-
<b>Jumlah 2020</b>		<b>23</b>	<b>310</b>	<b>37</b>	<b>33</b>	<b>-</b>

Sumber : Kantor Camat Lawang Wetan

**Tabel 8.3 Banyaknya Kejadian Bencana Alam menurut Jenis Bencana, 2020**

Desa/Kelurahan		Banjir	Kebakaran	Angin Topan	Tanah Longsor	Gempa Bumi	Lainnya
(1)	(2)	(3)	(4)	(5)	(6)	(7)	(8)
01.	Rantau Panjang	-	-	-	-	-	-
02.	Karang Anyar	-	-	-	-	-	-
03.	Karang Waru	-	-	-	-	-	-
04.	Bumi Ayu	-	-	-	-	-	-
05.	Ulak Paceh	-	-	-	-	-	-
06.	Tanjung Durian	-	-	-	-	-	-
07.	Napal	-	-	-	-	-	-
08.	Rantau Kasih	-	-	-	-	-	-
09.	Karang Ringin II	-	-	-	-	-	-
10.	Karang Ringin I	-	-	-	-	-	-
11.	Ulak Teberau	-	-	-	-	-	-
12.	Simpang Sari	-	-	-	-	-	-
13.	Ulak Paceh Jaya	-	-	-	-	-	-
14.	Talang Piase	-	-	-	-	-	-
15.	Pandang Dulang	-	-	-	-	-	-
<b>Jumlah 2020</b>		-	-	-	-	-	-

Sumber : Kantor Camat Lawang Wetan

**Tabel 8.4 Keberadaan Kejadian Kejahatan menurut Jenisnya, 2020**

Desa/Kelurahan		Pengani-ayaan	Pencu-rian	Peram-pokan	Perko-saan	Pembu-nuhan	Lain-nya
(1)	(2)	(3)	(4)	(5)	(6)	(7)	(8)
01.	Rantau Panjang	-	-	-	-	-	-
02.	Karang Anyar	-	-	-	-	-	-
03.	Karang Waru	-	-	-	-	-	-
04.	Bumi Ayu	-	-	-	-	-	-
05.	Ulak Paceh	-	-	-	-	-	-
06.	Tanjung Durian	-	-	-	-	-	-
07.	Napal	-	-	-	-	-	-
08.	Rantau Kasih	-	-	-	-	-	-
09.	Karang Ringin II	-	-	-	-	-	-
10.	Karang Ringin I	-	-	-	-	-	-
11.	Ulak Teberau	-	-	-	-	-	-
12.	Simpang Sari	-	-	-	-	-	-
13.	Ulak Paceh Jaya	-	-	-	-	-	-
14.	Talang Piase	-	-	-	-	-	-
15.	Pandang Dulang	-	-	-	-	-	-

**Sumber : Kantor Kepolisian Sektor Lawang Wetan**

**Tabel 8.5 Keberadaan Fasilitas Olah Raga menurut Desa, 2020**

Desa/Kelurahan		Sepak bola	Voli	Tenis	Bulu Tangkis
(1)	(2)	(3)	(4)	(5)	(6)
01.	Rantau Panjang	-	2	1	2
02.	Karang Anyar	-	1	-	1
03.	Karang Waru	1	1	-	1
04.	Bumi Ayu	1	2	-	2
05.	Ulak Paceh	1	2	1	2
06.	Tanjung Durian	1	1	-	1
07.	Napal	1	1	-	1
08.	Rantau Kasih	1	1	-	1
09.	Karang Ringin II	1	1	-	1
10.	Karang Ringin I	-	1	-	1
11.	Ulak Teberau	1	1	-	1
12.	Simpang Sari	1	1	-	1
13.	Ulak Paceh Jaya	1	2	-	2
14.	Talang Piase	1	1	-	1
15.	Pandang Dulang	1	1	-	1

**Sumber : Kantor Camat Lawang Wetan**

Tabel 8.6

Keberadaan Organisasi Kemasyarakatan  
menurut Jenisnya dan Desa, 2020

Desa/Kelurahan		Kelompok Pengajian	Kelompok Kebaktian	Persatuan Kematian	LSM
(1)	(2)	(3)	(4)	(5)	(6)
01.	Rantau Panjang	1	-	1	1
02.	Karang Anyar	1	-	1	1
03.	Karang Waru	1	-	1	-
04.	Bumi Ayu	1	-	1	-
05.	Ulak Paceh	1	-	1	1
06.	Tanjung Durian	1	-	1	-
07.	Napal	1	-	1	-
08.	Rantau Kasih	1	-	1	-
09.	Karang Ringin II	1	-	1	-
10.	Karang Ringin I	1	-	1	-
11.	Ulak Teberau	1	-	1	-
12.	Simpang Sari	1	-	1	-
13.	Ulak Paceh Jaya	1	-	1	1
14.	Talang Piase	1	-	1	-
15.	Pandang Dulang	1	-	1	1

Sumber : Kantor Camat Lawang Wetan

**Tabel 8.7 Keperluan Air Minum/Memasak Sebagian Besar Masyarakat menurut Sumbernya, 2020**

	<b>Desa/Kelurahan</b>	<b>PAM</b>	<b>Sumur</b>	<b>Mata Air</b>	<b>Sungai</b>
(1)	(2)	(3)	(4)	(5)	(6)
01.	Rantau Panjang	1	-	-	-
02.	Karang Anyar	1	-	-	-
03.	Karang Waru	1	-	-	-
04.	Bumi Ayu	1	-	-	-
05.	Ulak Paceh	1	-	-	-
06.	Tanjung Durian	1	-	-	-
07.	Napal	1	-	-	-
08.	Rantau Kasih	1	-	-	-
09.	Karang Ringin II	1	-	-	-
10.	Karang Ringin I	1	-	-	-
11.	Ulak Teberau	1	-	-	-
12.	Simpang Sari	1	-	-	-
13.	Ulak Paceh Jaya	1	-	-	-
14.	Talang Piase	1	-	-	-
15.	Pandang Dulang	1	-	-	-

**Sumber : Kantor Camat Lawang Wetan**

**Tabel 8.8 Keberadaan Fasilitas Tempat Buang Air Besar Sebagian Besar Keluarga di Kecamatan Lawang Wetan, 2020**

	<b>Desa/Kelurahan</b>	<b>Jamban Sendiri</b>	<b>Jamban Bersama</b>	<b>Jamban Umum</b>	<b>Bukan Jamban/Sungai</b>
(1)	(2)	(3)	(4)	(5)	(6)
01.	Rantau Panjang	1	-	-	-
02.	Karang Anyar	1	-	-	-
03.	Karang Waru	1	-	-	-
04.	Bumi Ayu	1	-	-	-
05.	Ulak Paceh	1	-	-	-
06.	Tanjung Durian	1	-	-	-
07.	Napal	1	-	-	-
08.	Rantau Kasih	1	-	-	-
09.	Karang Ringin II	1	-	-	-
10.	Karang Ringin I	1	-	-	-
11.	Ulak Teberau	1	-	-	-
12.	Simpang Sari	1	-	-	-
13.	Ulak Paceh Jaya	1	-	-	-
14.	Talang Piase	1	-	-	-
15.	Pandang Dulang	1	-	-	-

**Sumber : Kantor Camat Lawang Wetan**



## BAB IX

# Ekonomi



*Terdapat 31 usaha di Kecamatan Lawang Wetan dan banyaknya pelanggan listrik baik dari PLN sebanyak 6.371 pelanggan.*

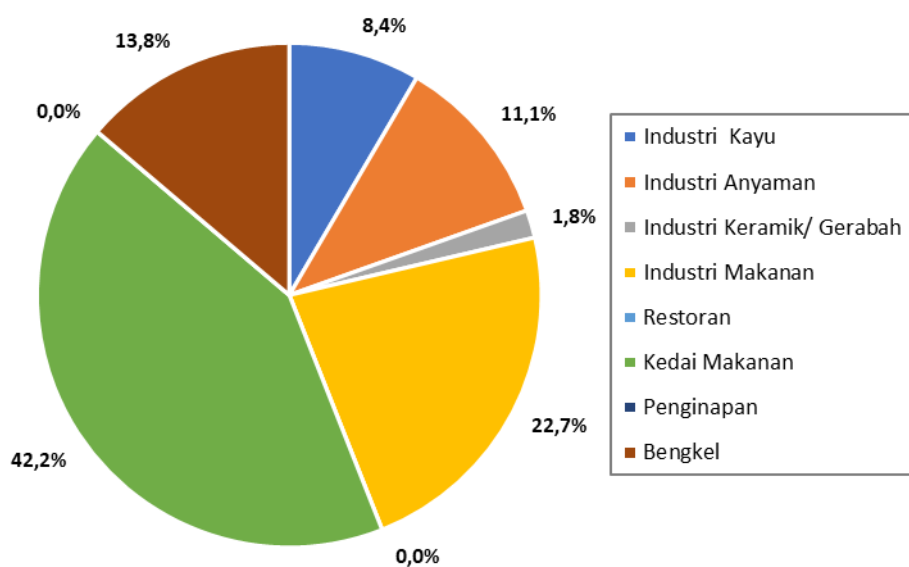
## IX. EKONOMI

Pada tahun 2020 di Lawang Wetan unit usaha yang terbanyak adalah Bengkel yakni 31 usaha yang tersebar di semua desa, secara rinci dapat dilihat pada Tabel 9.1

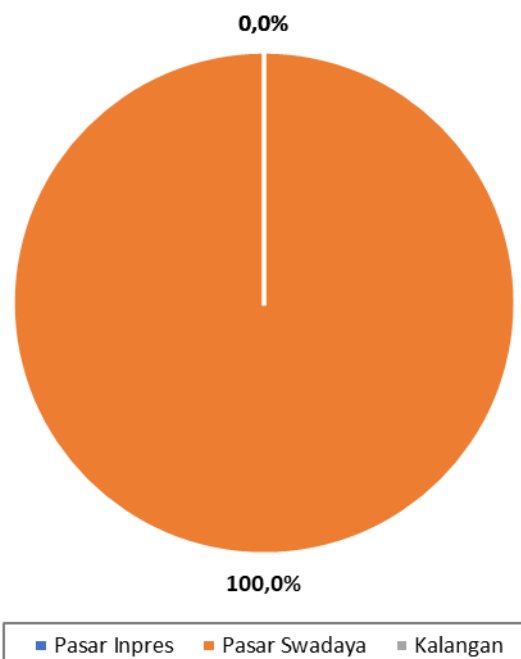
Di wilayah Kecamatan Lawang Wetan seluruh desa sudah teraliri listrik PLN yaitu 15 desa/kelurahan dengan banyaknya pelanggan sebanyak 6.371 pelanggan, secara rinci dapat dilihat pada tabel 9.4.

Sementara itu jumlah pasar di Kecamatan Lawang Wetan sebanyak satu pasar yang berjenis Pasar Swadaya yang terletak di Desa Simpang Sari, secara rinci dapat dilihat pada tabel 9.3.

**Gambar 12. Jumlah Unit Usaha menurut Jenisnya**  
*Number of Establishments by Kind*



**Gambar 13. Jumlah Pasar Menurut Jenisnya di Kecamatan Lawang Wetan**  
*Number of Market by Types In Lawang Wetan Subdistrict*





**Tabel 9.1 Jumlah Unit Usaha menurut Jenisnya, 2020**

Desa/Kelurahan		Industri Kayu	Industri Anyaman	Industri Keramik/ Gerabah	Industri Makanan
(1)	(2)	(3)	(4)	(5)	(6)
01.	Rantau Panjang	1	-	-	-
02.	Karang Anyar	1	-	-	-
03.	Karang Waru	2	-	-	-
04.	Bumi Ayu	2	-	-	-
05.	Ulak Paceh	4	-	-	-
06.	Tanjung Durian	-	-	-	-
07.	Napal	-	-	-	-
08.	Rantau Kasih	-	-	-	-
09.	Karang Ringin II	-	-	-	-
10.	Karang Ringin I	-	-	-	-
11.	Ulak Teberau	2	-	-	-
12.	Simpang Sari	1	-	-	-
13.	Ulak Paceh Jaya	3	-	-	-
14.	Talang Piase	2	-	-	-
15.	Pandang Dulang	-	-	-	-
<b>Jumlah 2020</b>		<b>18</b>	-	-	-

Lanjutan Tabel 9.1

Desa/Kelurahan		Restoran	Kedai Makanan	Penginapan	Bengkel
(1)	(2)	(3)	(4)	(5)	(6)
01.	Rantau Panjang	-	5	-	2
02.	Karang Anyar	-	2	-	-
03.	Karang Waru	-	2	-	1
04.	Bumi Ayu	-	4	-	2
05.	Ulak Paceh	-	10	-	4
06.	Tanjung Durian	-	3	-	1
07.	Napal	-	3	-	1
08.	Rantau Kasih	-	4	-	1
09.	Karang Ringin II	-	6	-	2
10.	Karang Ringin I	-	4	-	2
11.	Ulak Teberau	-	10	-	4
12.	Simpang Sari	-	6	-	2
13.	Ulak Paceh Jaya	-	22	-	6
14.	Talang Piase	-	10	-	2
15.	Pandang Dulang	-	4	-	1
<b>Jumlah 2020</b>		-	<b>95</b>	-	<b>31</b>

Sumber : Kantor Camat Lawang Wetan

**Tabel 9.2 Jumlah Bank dan Koperasi, 2020**

Desa/Kelurahan		Bank Negeri	Bank Swasta	BPR	KUD	Koperasi Lainnya
(1)	(2)	(3)	(4)	(5)	(6)	(7)
01.	Rantau Panjang	-	-	-	-	-
02.	Karang Anyar	-	-	-	-	-
03.	Karang Waru	-	-	-	-	-
04.	Bumi Ayu	-	-	-	-	-
05.	Ulak Paceh	-	-	-	-	-
06.	Tanjung Durian	-	-	-	-	-
07.	Napal	-	-	-	-	-
08.	Rantau Kasih	-	-	-	-	-
09.	Karang Ringin II	-	-	-	-	-
10.	Karang Ringin I	-	-	-	-	-
11.	Ulak Teberau	-	-	-	-	-
12.	Simpang Sari	-	-	-	-	-
13.	Ulak Paceh Jaya	-	-	-	-	-
14.	Talang Piase	-	-	-	-	-
15.	Pandang Dulang	-	-	-	-	-
<b>Jumlah 2020</b>		-	-	-	-	-

Sumber : Kantor Camat Lawang Wetan-

**Tabel 9.3 Jumlah Pasar Menurut Jenisnya di Kecamatan Lawang Wetan, 2020**

Desa/Kelurahan		Pasar Inpres	Pasar Swadaya	Kalangan
(1)	(2)	(3)	(4)	(5)
01.	Rantau Panjang	-	-	-
02.	Karang Anyar	-	-	-
03.	Karang Waru	-	-	-
04.	Bumi Ayu	-	-	-
05.	Ulak Paceh	-	-	-
06.	Tanjung Durian	-	-	-
07.	Napal	-	-	-
08.	Rantau Kasih	-	-	-
09.	Karang Ringin II	-	-	-
10.	Karang Ringin I	-	-	-
11.	Ulak Teberau	-	-	-
12.	Simpang Sari	-	1	-
13.	Ulak Paceh Jaya	-	-	-
14.	Talang Piase	-	-	-
15.	Pandang Dulang	-	-	-
<b>Jumlah 2020</b>		-	<b>1</b>	-

**Sumber : Kantor Camat Lawang Wetan**



**Tabel 9.4 Jumlah Desa Yang Telah Terjangkau Listrik dan Pelanggan, 2020**

Desa/Kelurahan		Terjangkau	Jumlah Pelanggan
(1)	(2)	(3)	(4)
01.	Rantau Panjang	V	581
02.	Karang Anyar	V	412
03.	Karang Waru	V	299
04.	Bumi Ayu	V	532
05.	Ulak Paceh	V	805
06.	Tanjung Durian	V	254
07.	Napal	V	281
08.	Rantau Kasih	V	347
09.	Karang Ringin II	V	277
10.	Karang Ringin I	V	315
11.	Ulak Teberau	V	724
12.	Simpang Sari	V	305
13.	Ulak Paceh Jaya	V	708
14.	Talang Piase	V	272
15.	Pandang Dulang	V	259
<b>Jumlah 2020</b>		<b>V</b>	<b>6371</b>

**Sumber : Kantor Camat Lawang Wetan**

**Tabel 9.5 Desa Yang Telah Terjangkau Listrik Menurut Sumbernya, 2020**

Desa/Kelurahan		PLN	Non PLN/ MEP
(1)	(2)	(3)	(4)
01.	Rantau Panjang	601	-
02.	Karang Anyar	428	-
03.	Karang Waru	297	-
04.	Bumi Ayu	550	-
05.	Ulak Paceh	835	-
06.	Tanjung Durian	259	-
07.	Napal	273	-
08.	Rantau Kasih	354	-
09.	Karang Ringin II	282	-
10.	Karang Ringin I	328	-
11.	Ulak Teberau	740	-
12.	Simpang Sari	317	-
13.	Ulak Paceh Jaya	723	-
14.	Talang Piase	279	-
15.	Pandang Dulang	268	-

**Sumber : Kantor Camat Lawang Wetan**

## BAB X

# Keuangan & Harga

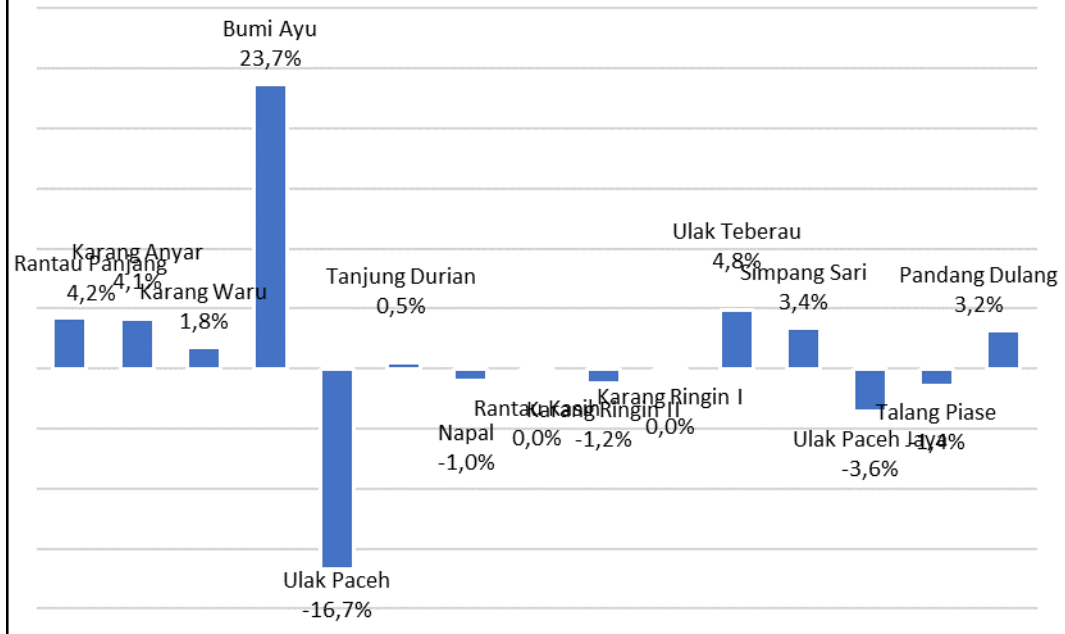


*Pada tahun 2020 sebagian besar desa/kelurahan memiliki kenaikan jumlah dana desa dan realisasi penerimaan PBB tertinggi ada pada Desa Talang Piase.*

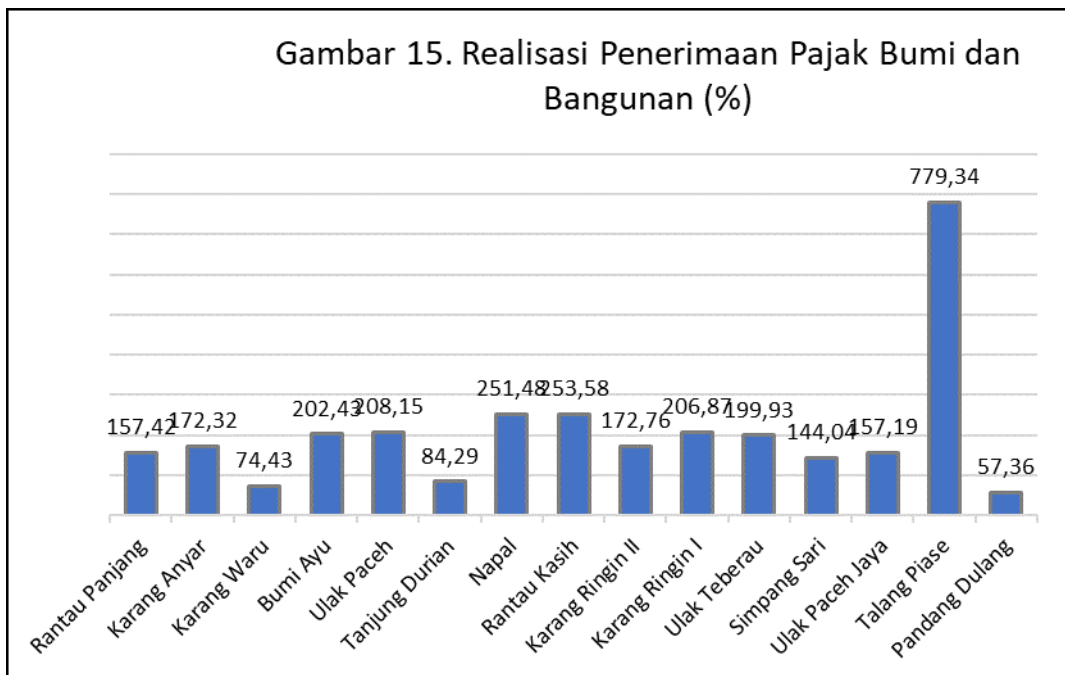
## X. KEUANGAN DAN HARGA

Pada tahun 2020 di Kecamatan Lawang Wetan, sebagian besar desa/kelurahan memiliki kenaikan jumlah dana desa sedangkan desa yang mengalami penurunan jumlah dana desa adalah Desa Ulak Paceh, Desa Napal, Desa Karang Ringin II, Desa Ulak Paceh Jaya, dan Desa Talang Piase. Secara rinci dapat dilihat pada Tabel 10.1. Sedangkan untuk realisasi penerimaan pajak bumi dan bangunan tertinggi ada pada Desa Talang Piase yang secara rinci dapat dilihat pada Tabel 10.2.

Gambar 14. Kenaikan Jumlah Dana Desa



Gambar 15. Realisasi Penerimaan Pajak Bumi dan Bangunan (%)



**Tabel 10.1 Jumlah Dana Desa (ribu rupiah), 2019-2020**

Desa/Kelurahan		2019	2020
(1)	(2)	(3)	(4)
01.	Rantau Panjang	806.406.000	840.298.000
02.	Karang Anyar	820.659.000	854.660.000
03.	Karang Waru	839.845.000	855.152.000
04.	Bumi Ayu	879.616.000	1.087.842.000
05.	Ulak Paceh	1.135.008.000	945.337.000
06.	Tanjung Durian	839.645.000	844.115.000
07.	Napal	833.264.000	825.195.000
08.	Rantau Kasih	825.524.000	825.250.000
09.	Karang Ringin II	837.323.000	827.571.000
10.	Karang Ringin I	839.419.000	839.347.000
11.	Ulak Teberau	887.226.000	930.196.000
12.	Simpang Sari	851.335.000	880.039.000
13.	Ulak Paceh Jaya	1.271.058.000	1.225.149.000
14.	Talang Piase	880.104.000	867.965.000
15.	Pandang Dulang	795.329.000	820.901.000
<b>Jumlah 2020</b>		<b>13.341.761.000</b>	<b>13.469.017.000</b>

**Sumber : Kantor Camat Lawang Wetan**

**Tabel 10.2 Realisasi Penerimaan Pajak Bumi dan Bangunan, 2020**

Desa/Kelurahan		Target	Realisasi	Persen
(1)	(2)	(3)	(4)	(5)
01.	Rantau Panjang	6.381.357	10.045.764	157,42
02.	Karang Anyar	5.269.563	9.080.563	172,32
03.	Karang Waru	3.092.755	2.301.864	74,43
04.	Bumi Ayu	4.079.385	8.257.795	202,43
05.	Ulak Paceh	7.634.360	15.891.278	208,15
06.	Tanjung Durian	2.650.238	2.233.784	84,29
07.	Napal	2.114.550	5.317.730	251,48
08.	Rantau Kasih	2.674.218	6.781.318	253,58
09.	Karang Ringin II	3.284.401	5.674.074	172,76
10.	Karang Ringin I	2.312.191	4.783.305	206,87
11.	Ulak Teberau	7.735.981	15.466.698	199,93
12.	Simpang Sari	7.466.815	10.755.279	144,04
13.	Ulak Paceh Jaya	8.768.908	13.783.962	157,19
14.	Talang Piase	3.610.159	28.135.563	779,34
15.	Pandang Dulang	3.170.244	1.818.335	57,36
<b>Jumlah 2020</b>		<b>70.245.124</b>	<b>140.327.312</b>	<b>199,77</b>

Sumber : Kantor Camat Lawang Wetan

**Tabel 10.3****Harga Rata-rata Kebutuhan Pokok, 2020**

Desa/Kelurahan		Satuan	Rata-rata
(1)	(2)	(3)	(4)
01.	Beras	...	...
02.	Minyak Goreng	...	...
03.	Gula Pasir	...	...
04.	Garam	...	...
05.	Minyak Tanah	...	...
06.	Telur ayam	...	...
07.	Gas Elpiji 3 kg	...	...
08.	Sabun Cuci	...	...

**Sumber : Kantor Camat Lawang Wetan**