



**DINKOMINFO MUBA**  
MESSENGER OF MUBA


KERJASAMA  
DINAS KOMUNIKASI & INFORMATIKA  
KABUPATEN MUSI BANYUASIN  
DENGAN  
BADAN PUSAT STATISTIK  
KABUPATEN MUSI BANYUASIN



# STATISTIK KECAMATAN LAIS



# 2021



**DINKOMINFO MUBA**  
MESSENGER OF MUBA

**KERJASAMA  
DINAS KOMUNIKASI & INFORMATIKA  
KABUPATEN MUSI BANYUASIN  
DENGAN  
BADAN PUSAT STATISTIK  
KABUPATEN MUSI BANYUASIN**



# STATISTIK KECAMATAN LAIS

# 2021



## KATA SAMBUTAN

Assalamu'alaikum Wr. Wb.

Era otonomi, yang berimplikasi pada giatnya masing-masing daerah memacu kemandirian melalui pembangunan berdampak pada munculnya kebutuhan akan informasi statistik atau data yang akurat sebagai dasar penelitian dan perumusan kebijakan di setiap sektor pembangunan. Oleh karena itu, penerbitan publikasi Informasi Data “**Statistik Kecamatan Plakat Tinggi**” yang menyajikan informasi lintas sektor diharapkan dapat memenuhi kebutuhan tersebut. Melalui data-data statistik yang tersaji, buku ini akan memberikan gambaran representatif mengenai kemajuan pembangunan dan perkembangan lain yang terjadi di kabupaten Muba..

Bagi para pemangku kepentingan, kami harapkan data-data ini dapat dipergunakan sebagai perencanaan, monitoring serta evaluasi kebijakan. Sedangkan bagi institusi pendidikan, swasta atau masyarakat umum, data-data tersebut juga bisa dimanfaatkan sebagai rujukan informasi. Sebagai langkah kemajuan, kiranya di waktu mendatang kita melalui dinas Komunikasi dan Informatika bekerjasama dengan Badan Pusat Statistik kabupten Musi Banyuasin dapat melakukan penyempurnaan. Dalam arti, kualitas data dan kualitas penyajian semakin baik serta selalu dapat tersedia berkesinambungan dengan tetap melakukan konfirmasi dan koordinasi dengan Satuan Kerja Perangkat Daerah/Instansi terkait sebagai produsen data. Kesinambungan penyajian diharapkan mampu memberikan gambaran bagi kita mengenai berbagai perubahan yang terjadi di setiap sektor kehidupan sehingga dapat diketahui arah dan sasaran pembangunan yang paling tepat di masa mendatang. Sedangkan keakuratan data sangat diperlukan, dengan maksud ketika penelitian atau kebijakan yang disusun tersebut diterapkan dapat sesuai dengan tujuan yang ingin dicapai secara efisien.

Akhir kata, disampaikan terima kasih pada semua pihak yang telah membantu kelancaran penyusunan buku ini dari awal hingga akhirnya tuntas tepat pada waktunya. Semoga penerbitan buku ini menjadi referensi yang bermanfaat bagi setiap pihak. Sekian, terima kasih.

**Sekayu, November 2021**  
**DINAS KOMUNIKASI DAN INFORMATIKA**  
**KABUPATEN MUSI BANYUASIN**  
**KEPALA,**

**HERRYANDI SINULINGGA, AP**  
**NIP.19750302 199402 1 002**  
**PEMBINA TINGKAT I**



## KATA PENGANTAR

Dengan memanjatkan puji syukur ke hadirat Tuhan Yang Maha Esa, Publikasi ini telah dapat diselesaikan dalam bentuk buku berjudul **“Statistik Kecamatan Plakat Tinggi Tahun 2021”** dengan harapan buku ini dapat memberikan gambaran secara komprehensif mengenai keadaan geografi, pemerintahan, sosial dan ekonomi di setiap Kecamatan.

Data-data statistik yang disajikan dalam bentuk tabel merupakan hasil pengumpulan (collecting) data sekunder dari berbagai instansi pemerintah khususnya pemerintahan desa se-Kabupaten Musi Banyuasin. Disamping menyajikan tabel, buku ini juga menganalisis secara sekilas data yang tersedia. Namun, karena terbatasnya data yang tersedia maka masih ada juga beberapa keterbatasan informasi yang disampaikan utamanya dalam ketepatan waktu.

Dengan terbitnya buku ini, diharapkan dapat memberikan informasi yang sebaik-baiknya kepada kalangan pengguna data sebagai bahan monitoring, evaluasi, dan penetapan kebijakan pembangunan maupun sebagai bahan dalam studi-studi selanjutnya.

Akhir kata, kami menyampaikan ucapan terima kasih yang sebesar-besarnya kepada semua pihak yang telah membantu terbitnya buku ini.

**Sekayu, November 2021**  
**KEPALA BADAN PUSAT STATISTIK**  
**KABUPATEN MUSI BANYUASIN**



**SUNITA, S.E, M.Si**

**NIP. 196512051992032001**

## DAFTAR ISI

KATA SAMBUTAN	i
KATA PENGANTAR	ii
DAFTAR ISI	iii
DAFTAR TABEL	iv
DAFTAR GAMBAR	vi
<b>KECAMATAN PLAKAT TINGGI</b>	
BAB I GEOGRAFI	1
BAB II PEMERINTAHAN	7
BAB III PENDUDUK	14
BAB IV PENDIDIKAN	20
BAB V KESEHATAN	37
BAB VI PERTANIAN	45
BAB VII TRANSPORTASI DAN KOMUNIKASI	49
BAB VIII SOSIAL	56
BAB IX EKONOMI	66
BAB X KEUANGAN DAN HARGA	75

## DAFTAR TABEL

### KECAMATAN PLAKAT TINGGI

Tabel 1.1	Topografi dan Tinggi Desa Dari Permukaan Laut	4
Tabel 1.2	Luas Wilayah Desa dan Jarak Desa ke Ibukota Kecamatan	5
Tabel 1.3	Batas Wilayah Administrasi Kecamatan Lais	6
Tabel 2.1	Dasar Hukum Pembentukan Desa/Kelurahan	10
Tabel 2.2	Kelengkapan Aparat Pemerintahan Desa/ Kelurahan	11
Tabel 2.3	Status dan Klasifikasi Desa/Kelurahan Dalam Kecamatan Lais	12
Tabel 2.4	Banyaknya Satuan Lingkungan Setempat di Kecamatan Lais	13
Tabel 3.1	Luas Wilayah, Jumlah Penduduk, Kepadatan, dan Rasio Seks	17
Tabel 3.2	Jumlah Penduduk, Desa/Kelurahan, Rumah Tangga serta Rata-rata Penduduk per Desa/ Kelurahan dan per Rumah Tangga	18
Tabel 3.3	Jumlah Kelahiran, Kematian menurut Jenis Kelamin	19
Tabel 4.1	Banyaknya Sekolah PAUD dan TK	22
Tabel 4.2	Banyaknya Jumlah Sekolah, Guru dan Murid Sekolah Dasar Negeri	23
Tabel 4.3	Banyaknya Jumlah Sekolah, Guru dan Murid Sekolah Dasar Swasta	24
Tabel 4.4	Banyaknya Jumlah Sekolah, Guru dan Murid Sekolah Madrasah Ibtidaiyah Negeri	25
Tabel 4.5	Banyaknya Jumlah Sekolah, Guru dan Murid Sekolah Madrasah Ibtidaiyah Swasta	26
Tabel 4.6	Banyaknya Jumlah Sekolah, Guru dan Murid Sekolah Menengah Pertama Negeri	27
Tabel 4.7	Banyaknya Jumlah Sekolah, Guru dan Murid Sekolah Menengah Pertama Swasta	28
Tabel 4.8	Banyaknya Jumlah Sekolah, Guru dan Murid Sekolah Madrasah Tsanawiyah Negeri	29
Tabel 4.9	Banyaknya Jumlah Sekolah, Guru dan Murid Sekolah Madrasah Tsanawiyah Swasta	30
Tabel 4.10	Banyaknya Jumlah Sekolah, Guru dan Murid Sekolah Menengah Atas Negeri	31
Tabel 4.11	Banyaknya Jumlah Sekolah, Guru dan Murid Sekolah Menengah Atas Swasta	32
Tabel 4.12	Banyaknya Jumlah Sekolah, Guru dan Murid Sekolah Menengah Kejuruan Negeri	33
Tabel 4.13	Banyaknya Jumlah Sekolah, Guru dan Murid Sekolah Menengah Kejuruan Swasta	34

## KECAMATAN PLAKAT TINGGI

Tabel 4.14	Banyaknya Jumlah Sekolah, Guru dan Murid Sekolah Madrasah Aliyah Negeri	35
Tabel 4.15	Banyaknya Jumlah Sekolah, Guru dan Murid Sekolah Madrasah Aliyah Swasta	36
Tabel 5.1	Banyaknya Tenaga Kesehatan Yang Tinggal di Desa	40
Tabel 5.2	Banyaknya Tenaga Kesehatan Tradisional (Dukun)	41
Tabel 5.3	Jumlah Fasilitas Kesehatan Menurut Desa	42
Tabel 5.4	Banyaknya PUS dan peserta KB Menurut Desa	44
Tabel 6.1	Luas Desa Menurut Penggunaan Lahan di Kecamatan Lais	47
Tabel 6.2	Luas Lahan Sawah Menurut Jenis Pengairan	48
Tabel 7.1	Jenis Permukaan Jalan Terlalu di Kecamatan Lais	51
Tabel 7.2	Banyaknya Sarana dan Prasarana Pos dan Telekomunikasi di Kecamatan Lais	52
Tabel 7.3	Jumlah Operator Layanan Telpon Seluler dan Pemancar Telpon Seluler <i>Base Transceiver Station (BTS)</i>	53
Tabel 7.4	Keberadaan Signal Telpon Genggam di Kecamatan Lais	54
Tabel 7.5	Keberadaan Signal Internet GSM/ CDMA Telepon Seluler di Kecamatan Lais	55
Tabel 8.1	Banyaknya Tempat Peribadatan menurut Agama	58
Tabel 8.2	Banyaknya Penderita Cacat menurut Jenisnya	59
Tabel 8.3	Banyaknya Kejadian Bencana Alam menurut Jenis Bencana	60
Tabel 8.4	Keberadaan Kejadian Kejahatan menurut Jenisnya	61
Tabel 8.5	Keberadaan Fasilitas Olahraga menurut Desa	62
Tabel 8.6	Keberadaan Organisasi Masyarakat menurut Jenisnya dan Desa	63
Tabel 8.7	Keperluan Air Minum/ Memasak Sebagian Besar Masyarakat menurut Sumbernya	64
Tabel 8.8	Keberadaan Fasilitas Tempat Buang Air Besar Sebagian Besar Keluarga di Kecamatan Lais	65
Tabel 9.1	Jumlah Unit Usaha menurut Jenisnya	69
Tabel 9.2	Jumlah Bank dan Koperasi	71
Tabel 9.3	Jumlah Pasar Menurut Jenisnya di Kecamatan Lais	72
Tabel 9.4	Jumlah Desa Yang Telah Terjangkau Listrik dan Pelanggan	73
Tabel 9.5	Desa Yang Telah Terjangkau Listrik menurut Sumbernya	74
Tabel 10.1	Jumlah Dana Desa	78
Tabel 10.2	Realisasi Penerimaan Pajak Bumi dan Bangunan	79
Tabel 10.3	Harga Rata-rata Kebutuhan Pokok	80

## DAFTAR GAMBAR

### KECAMATAN LAIS

Gambar 1.	Luas Wilayah Desa Kecamatan Lais	3
Gambar 2.	Banyaknya Satuan Lingkungan Setempat di Kecamatan Lais	9
Gambar 3.	Jumlah Penduduk per Desa/Kelurahan	16
Gambar 4.	Banyaknya Jumlah Sekolah	21
Gambar 5.	Banyaknya Tenaga Kesehatan Yang Tinggal di Desa	39
Gambar 6.	Jumlah Fasilitas Kesehatan menurut Desa	39
Gambar 7.	Luas Desa menurut Penggunaan Lahan di Kecamatan Lais	46
Gambar 8.	Jumlah Pemancar Telpon Seluler Base Transciever Station (BTS)	50
Gambar 9.	Banyaknya Penderita Cacat menurut Jenisnya	57
Gambar 10.	Jumlah Unit Usaha menurut Jenisnya	68
Gambar 11.	Jumlah Pasar menurut Jenisnya di Kecamatan Lais	68
Gambar 12.	Realisasi Penerimaan Pajak Bumi dan Bangunan	77



# **BAB I**

## **KEADAAN GEOGRAFI**



**Luas Wilayah terluas adalah Desa Danau Cala  
sebesar**

**180,53**

**kilometer persegi**

## I. KEADAAN GEOGRAFI

Kecamatan Lais dengan Ibu Kota Kecamatan adalah Desa Lais mempunyai wilayah seluas 755,53 kilometer persegi dengan batasan wilayah sebagai berikut:

Sebelah utara : Kecamatan Sungai Lilin

Sebelah Selatan : Kabupaten Muara Enim

Sebelah Timur : Kabupaten Banyuasin

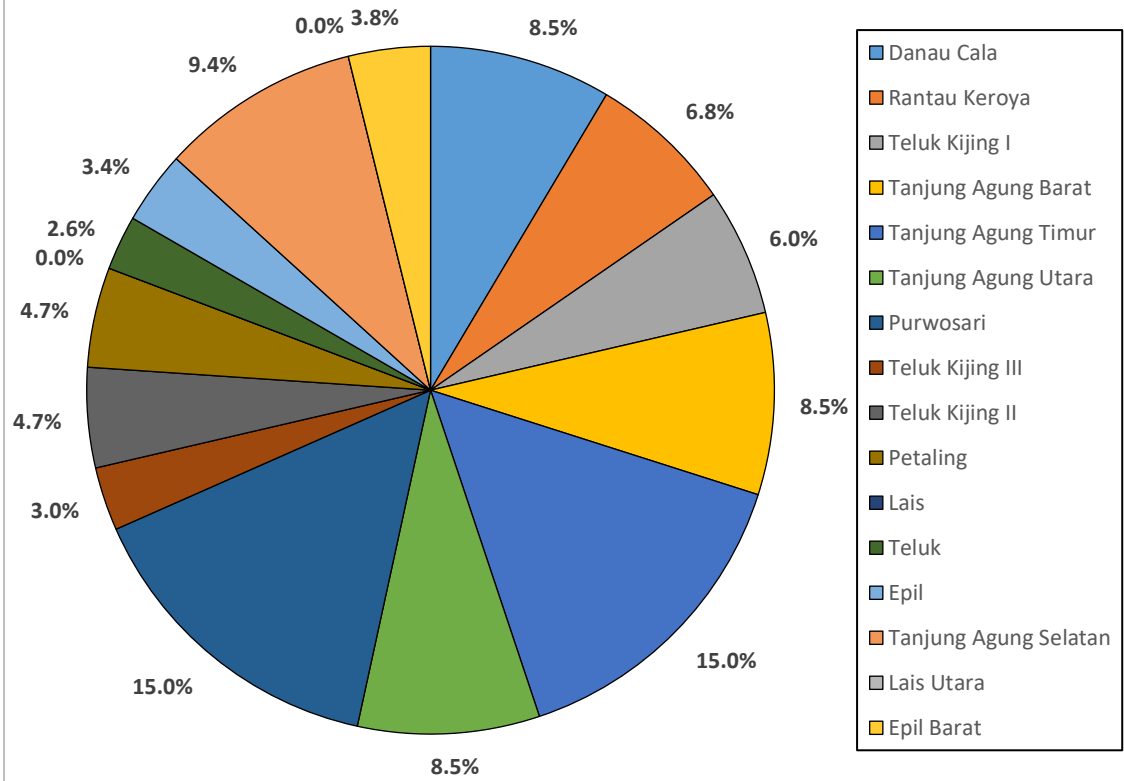
Sebelah Barat : Kecamatan Sekayu

Keadaan topografi wilayah Kecamatan Lais sebagian besar terdiri dari dataran rendah dengan ketinggian kurang dari 15 meter di atas permukaan laut yang sebagian besar merupakan pemukiman penduduk di tepian aliran Sungai Lais.

Jenis tanah di wilayah Kecamatan Lais sebagian besar merupakan satuan jenis Organosol dan tanah Gley Humus terutama di daerah dataran rendah atau rawa yang tidak jauh dari pengaruh aliran sungai. Sedangkan daerah yang jauh dari sungai terdiri dari jenis tanah Podzolik Merah Kuning.

Adapun desa terjauh dari ibukota kecamatan adalah Desa Purwosari dengan jarak yang harus ditempuh melalui darat yaitu kurang lebih sejauh 35 km.

**Gambar 1. Luas Wilayah Desa Kecamatan Lais**



**Tabel 1.1 Topografi and Tinggi Desa Dari Permukaan Laut, 2020**

Desa/Kelurahan		Topografi	Ketinggian dari Permukaan Laut (m)
(1)	(2)	(2)	(3)
01.	Danau Cala	Dataran	10
02.	Rantau Keroya	Dataran	10
03.	Teluk Kijing I	Dataran	10
04.	Tanjung Agung Barat	Dataran	11
05.	Tanjung Agung	Dataran	10
06.	Tanjung Agung	Dataran	18
07.	Purwosari	Dataran	20
08.	Teluk Kijing III	Dataran	20
09.	Teluk Kijing II	Dataran	11
10.	Petaling	Dataran	18
11.	Lais	Dataran	20
12.	Teluk	Dataran	18
13.	Epil	Dataran	18
14.	Tanjung Agung	Dataran	18
15.	Lais utara	Dataran	20
16.	Epil Barat	Dataran	18

**Sumber : Badan Pusat Statistik Kabupaten Musi Banyuasin**

**Tabel 1.2 Luas Wilayah Desa dan Jarak Desa ke Ibukota Kecamatan, 2020**

Desa/Kelurahan		Luas Wilayah (km <sup>2</sup> )	Jarak Ibukota Desa (km)
(1)	(2)	(3)	(4)
01.	Danau Cala	180,53	20,00
02.	Rantau Keroya	36,00	16,00
03.	Teluk Kijing I	77,71	14,00
04.	Tanjung Agung Barat	12,74	20,00
05.	Tanjung Agung Timur	16,95	35,00
06.	Tanjung Agung Utara	7,50	20,00
07.	Purwosari	28,60	35,00
08.	Teluk Kijing III	68,75	7,00
09.	Teluk Kijing II	57,54	11,00
10.	Petaling	88,00	11,00
11.	Lais	9,00	0,00
12.	Teluk	35,00	6,00
13.	Epil	123,00	8,00
14.	Tanjung Agung Selatan	5,21	22,00
15.	Lais utara	9,00	0,00
16.	Epil Barat	-	9,00
<b>Jumlah 2020</b>		<b>755,53</b>	

Sumber : Badan Pusat Statistik Kabupaten Musi Banyuasin

**Tabel 1.3****Batas Wilayah Administrasi Kecamatan Lais, 2020**

<b>Arah</b>	<b>Perbatasan</b>
(1)	(2)
Utara	Kecamatan Sungai Lilin
Selatan	Kabupaten Muara Enim
Timur	Kabupaten Banyuasin
Barat	Kecamatan Sekayu

**Sumber : Badan Pusat Statistik Kabupaten Musi Banyuasin**



# BAB II

## PEMERINTAHAN

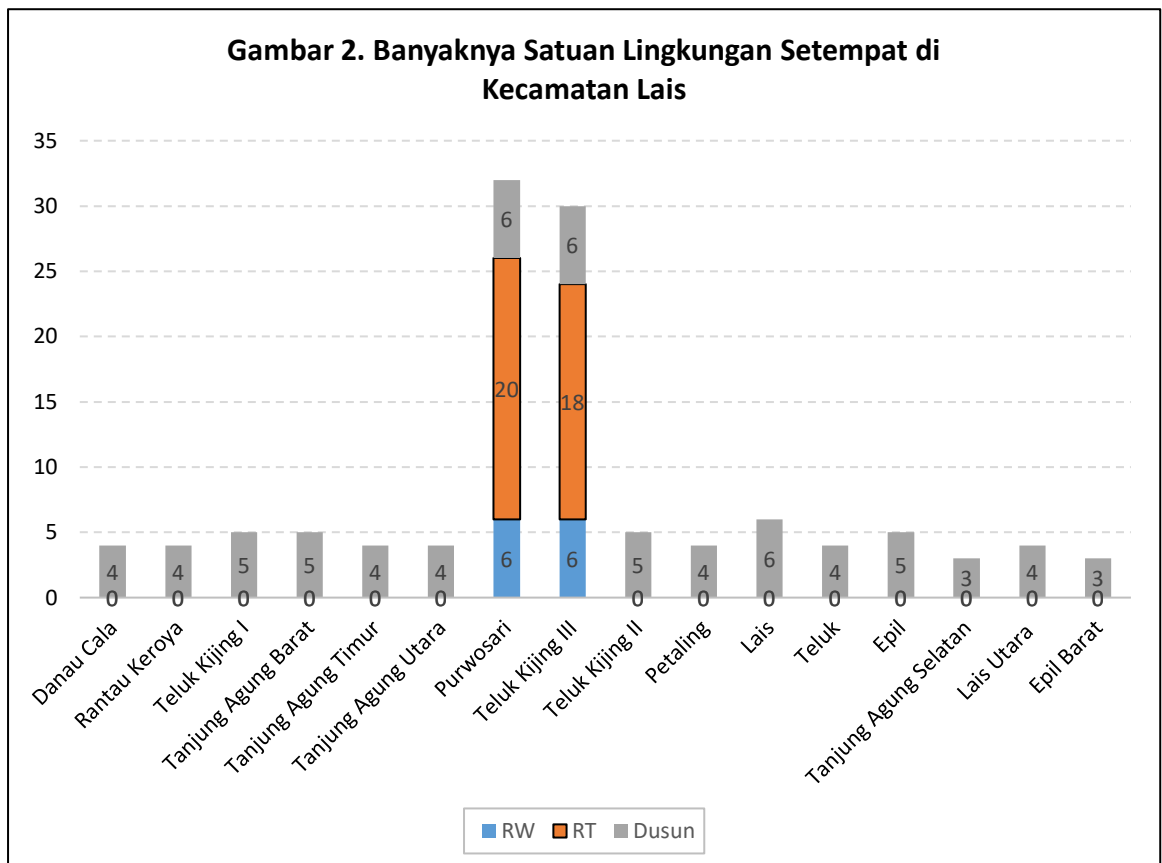


Di Kecamatan Lais terdiri dari  
15 desa definitif  
dan  
1 desa persiapan

## II. PEMERINTAHAN

Secara administratif Kecamatan Lais pada tahun 2020 terdiri dari 16 desa yang terdiri dari 15 desa berstatus definitif dan satu desa berstatus Desa Persiapan, dengan satuan lingkungan setempat terkecil yaitu dusun dengan jumlah sebanyak 72 dusun. Secara rinci dapat dilihat pada tabel 2.3.

Dari 16 Desa yang ada, semuanya telah mempunyai kelengkapan aparat pemerintahan desa seperti Kepala Desa, Sekretaris Desa, LPMD dan BPD. Secara rinci mengenai kelengkapan aparat desa disajikan pada tabel 2.1.



**Tabel 2.1****Dasar Hukum Pembentukan Desa/Kelurahan  
Tahun 2020**

Desa/Kelurahan		Dasar Hukum
(1)		(2)
01.	Danau Cala	UU No.28 Tahun 1959
02.	Rantau Keroya	UU No.28 Tahun 1959
03.	Teluk Kijing I	UU No.28 Tahun 1959
04.	Tanjung Agung	UU No.28 Tahun 1959
05.	Tanjung Agung	UU No.28 Tahun 1959
06.	Tanjung Agung	UU No.28 Tahun 1959
07.	Purwosari	UU No.28 Tahun 1959
08.	Teluk Kijing III	UU No.28 Tahun 1959
09.	Teluk Kijing II	UU No.28 Tahun 1959
10.	Petaling	UU No.28 Tahun 1959
11.	Lais	UU No.28 Tahun 1959
12.	Teluk	UU No.28 Tahun 1959
13.	Epil	UU No.28 Tahun 1959
14.	Tanjung Agung	Perda No.13 Tahun 2010
15.	Lais utara	Perda No.13 Tahun 2010
16.	Epil Barat	Perda No.13 Tahun 2010

**Sumber : Bagian Hukum Sekretariat Daerah Kabupaten Musi Banyuasin**

Tabel 2.2

## Kelengkapan Aparat Pemerintahan Desa/Kelurahan, 2020

Desa/Kelurahan		Kepala Desa/Lurah	Sekretaris Desa/Lurah	Ketua BPD	Ketua LPMD
(1)		(2)	(3)	(4)	(5)
01.	Danau Cala	✓	✓	✓	✓
02.	Rantau Keroya	✓	✓	✓	✓
03.	Teluk Kijing I	✓	✓	✓	✓
04.	Tanjung Agung	✓	✓	✓	✓
05.	Tanjung Agung	✓	✓	✓	✓
06.	Tanjung Agung	✓	✓	✓	✓
07.	Purwosari	✓	✓	✓	✓
08.	Teluk Kijing III	✓	✓	✓	✓
09.	Teluk Kijing II	✓	✓	✓	✓
10.	Petaling	✓	✓	✓	✓
11.	Lais	✓	✓	✓	✓
12.	Teluk	✓	✓	✓	✓
13.	Epil	✓	✓	✓	✓
14.	Tanjung Agung	✓	✓	✓	✓
15.	Lais utara	✓	✓	✓	✓
16.	Epil Barat	✓	✓	✓	✓

Sumber : Kantor Camat Lais

**Tabel 2.3 Status dan Klasifikasi Desa/Kelurahan Dalam Kecamatan Lais, 2020**

Desa/Kelurahan		Status	Klasifikasi
(1)		(2)	(3)
01.	Danau Cala	Desa	Definitif
02.	Rantau Keroya	Desa	Definitif
03.	Teluk Kijing I	Desa	Definitif
04.	Tanjung Agung Barat	Desa	Definitif
05.	Tanjung Agung Timur	Desa	Definitif
06.	Tanjung Agung Utara	Desa	Definitif
07.	Purwosari	Desa	Definitif
08.	Teluk Kijing III	Desa	Definitif
09.	Teluk Kijing II	Desa	Definitif
10.	Petaling	Desa	Definitif
11.	Lais	Desa	Definitif
12.	Teluk	Desa	Definitif
13.	Epil	Desa	Definitif
14.	Tanjung Agung Selatan	Desa	Definitif
15.	Lais utara	Desa	Definitif
16.	Epil Barat	Desa	Persiapan

**Sumber : Kantor Camat Lais**

Tabel 2.4

**Banyaknya Satuan Lingkungan Setempat di  
Kecamatan Lais, 2020**

Desa/Kelurahan		RW	RT	Dusun	Jumlah
(1)		(2)	(3)	(4)	(5)
01.	Danau Cala	-	-	4	4
02.	Rantau Keroya	-	-	4	4
03.	Teluk Kijing I	-	-	5	5
04.	Tanjung Agung Barat	-	-	5	5
05.	Tanjung Agung Timur	-	-	4	4
06.	Tanjung Agung Utara	-	-	4	4
07.	Purwosari	6	20	6	32
08.	Teluk Kijing III	6	18	6	30
09.	Teluk Kijing II	-	-	5	5
10.	Petaling	-	-	4	4
11.	Lais	-	-	6	6
12.	Teluk	-	-	4	4
13.	Epil	-	-	5	5
14.	Tanjung Agung Selatan	-	-	3	3
15.	Lais utara	-	-	4	4
16.	Epil Barat	-	-	3	3
<b>Jumlah 2020</b>		<b>12</b>	<b>38</b>	<b>72</b>	<b>122</b>

Sumber : Kantor Camat Lais



# **BAB III**

# **PENDUDUK**



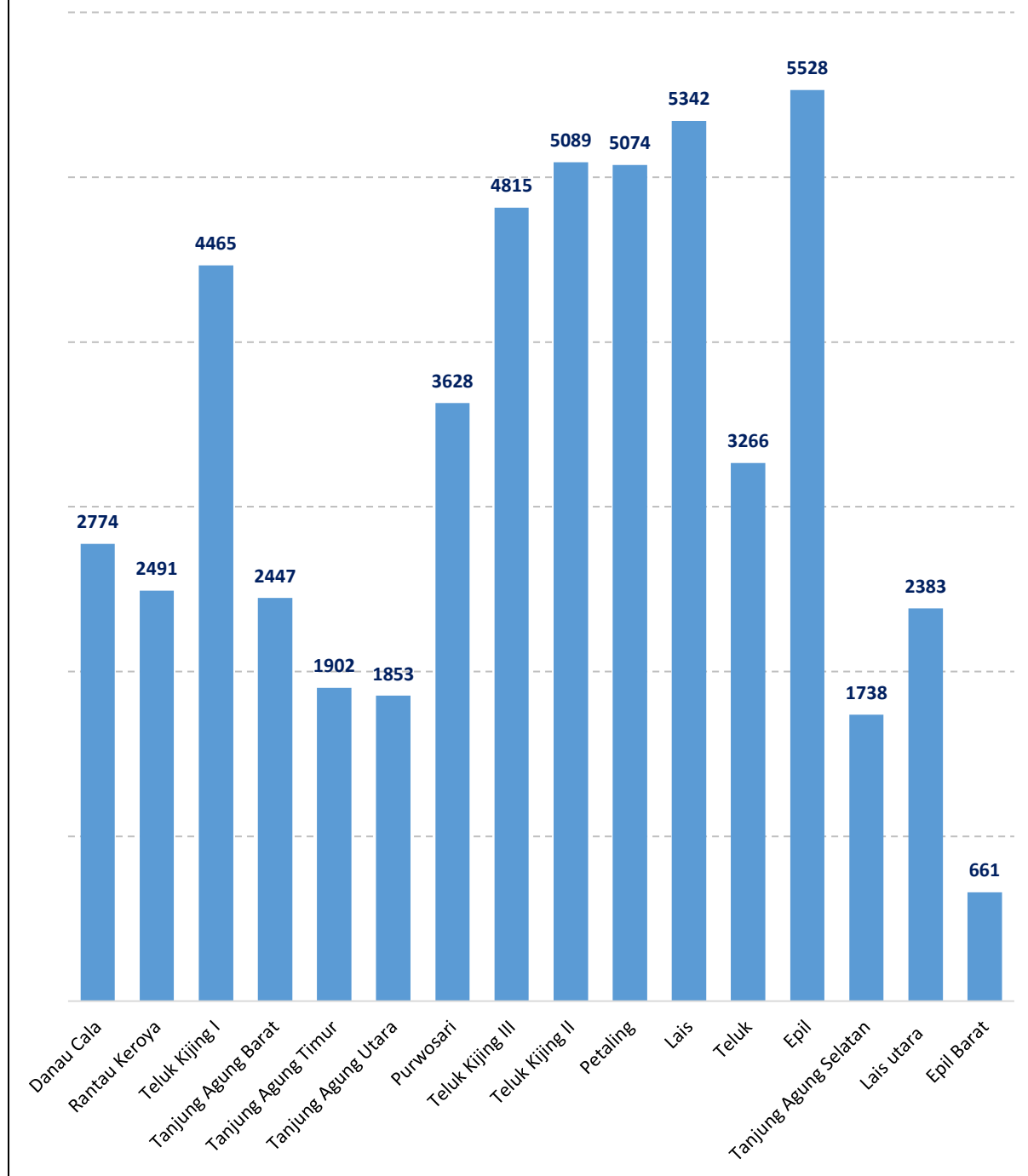
**Jumlah Penduduk terbesar tahun 2020 adalah  
Desa Epil  
sebesar  
5.528 jiwa**

### III. PENDUDUK

Jumlah penduduk di Kecamatan Lais pada tahun 2020 berjumlah 53.456 orang. Dengan rasio jenis kelamin Kecamatan Lais pada tahun 2020 sebesar 105,7 persen yang artinya daerah ini mempunyai jumlah penduduk laki-laki lebih banyak 5,7 persen dibandingkan jumlah penduduk perempuan. Data per Desa dapat dilihat pada tabel 3.1.

Sementara itu jumlah kelahiran di Kecamatan Lais pada tahun 2020 sebanyak 225 orang, sedangkan jumlah kematian pada tahun yang sama berjumlah 256 orang.

**Gambar 3. Jumlah Penduduk per Desa**



**Tabel 3.1 Luas Wilayah, Jumlah Penduduk, Kepadatan dan Rasio Seks, 2020**

Desa/Kelurahan		Luas (km <sup>2</sup> )	Jumlah Penduduk			Kepadatan (km)	Sex Rasio
			L	P	L+P		
(1)	(2)	(3)	(4)	(5)	(6)	(7)	(8)
01.	Danau Cala	180,53	...	...	2 774	15,37	110,0
02.	Rantau Keroya	36,00	...	...	2 491	69,19	116,2
03.	Teluk Kijing I	77,71	...	...	4 465	57,46	111,1
04.	Tanjung Agung	12,74	...	...	2 447	192,07	103,7
05.	Tanjung Agung	16,95	...	...	1 902	112,21	108,8
06.	Tanjung Agung	7,50	...	...	1 853	247,07	102,1
07.	Purwosari	28,60	...	...	3 628	126,85	106,4
08.	Teluk Kijing III	68,75	...	...	4 815	70,04	105,2
09.	Teluk Kijing II	57,54	...	...	5 089	88,44	107,5
10.	Petaling	88,00	...	...	5 074	57,66	106,7
11.	Lais	9,00	...	...	5 342	593,56	101,9
12.	Teluk	35,00	...	...	3 266	93,31	106,2
13.	Epil	123,00	...	...	5 528	44,94	100,4
14.	Tanjung Agung	5,21	...	...	1 738	333,59	97,9
15.	Lais utara	9,00	...	...	2 383	264,78	103,5
16.	Epil Barat	-	...	...	661	15,37	104,6
<b>Jumlah 2020</b>		<b>755,53</b>			<b>53 456</b>	<b>70,75</b>	<b>105,7</b>

Sumber : Hasil Sensus Penduduk Badan Pusat Statistik Kabupaten Musi Banyuasin 2020

**Tabel 3.2 Jumlah Penduduk, Desa/Kelurahan, Rumah Tangga serta Rata-rata Penduduk per Desa/Kelurahan dan per Rumah Tangga, 2020**

Desa/Kelurahan		Jumlah			Rata-rata Penduduk	
		Penduduk	Dusun/ RT	KK	Per Dusun	Per KK
(1)	(2)	(3)	(4)	(5)	(6)	(7)
01.	Danau Cala	2 774	4	...	694	...
02.	Rantau Keroya	2 491	4	...	623	...
03.	Teluk Kijing I	4 465	5	...	893	...
04.	Tanjung Agung	2 447	5	...	489	...
05.	Tanjung Agung	1 902	4	...	476	...
06.	Tanjung Agung	1 853	4	...	463	...
07.	Purwosari	3 628	6	...	605	...
08.	Teluk Kijing III	4 815	6	...	803	...
09.	Teluk Kijing II	5 089	5	...	1 018	...
10.	Petaling	5 074	4	...	1 269	...
11.	Lais	5 342	6	...	890	...
12.	Teluk	3 266	4	...	817	...
13.	Epil	5 528	5	...	1 382	...
14.	Tanjung Agung	1 738	3	...	579	...
15.	Lais utara	2 383	4	...	596	...
16.	Epil Barat	661	3	...	165	...
<b>Jumlah 2020</b>		<b>53 456</b>	<b>72</b>		<b>742</b>	

Sumber : Hasil Sensus Penduduk Badan Pusat Statistik Kabupaten Musi Banyuasin 2020

**Tabel 3.3 Jumlah Kelahiran, Kematian menurut Jenis Kelamin, 2020**

Desa/Kelurahan		Kelahiran		Kematian	
		Laki-laki	Perempuan	Laki-laki	Perempuan
(1)	(2)	(3)	(4)	(5)	(6)
01.	Danau Cala	7	5	6	7
02.	Rantau Keroya	8	7	5	6
03.	Teluk Kijing I	11	9	10	8
04.	Tanjung Agung Barat	7	8	6	6
05.	Tanjung Agung	6	5	5	6
06.	Tanjung Agung	2	1	7	6
07.	Purwosari	8	8	9	8
08.	Teluk Kijing III	7	8	8	5
09.	Teluk Kijing II	12	10	21	15
10.	Petaling	7	9	7	9
11.	Lais	5	8	6	8
12.	Teluk	7	6	9	7
13.	Epil	14	12	14	16
14.	Tanjung Agung	4	6	7	8
15.	Lais utara	4	7	5	7
16.	Epil Barat	3	4	5	4
<b>Jumlah 2020</b>		<b>112</b>	<b>113</b>	<b>130</b>	<b>126</b>

Sumber : Masing-masing Desa



# BAB IV

## PENDIDIKAN



**Banyaknya sekolah menurut jenjangnya adalah**

**SD/MI Sederajat 46 sekolah**

**SMP/MTs Sederajat 23 sekolah**

**SMA/SMK/MA Sederajat 5 sekolah**

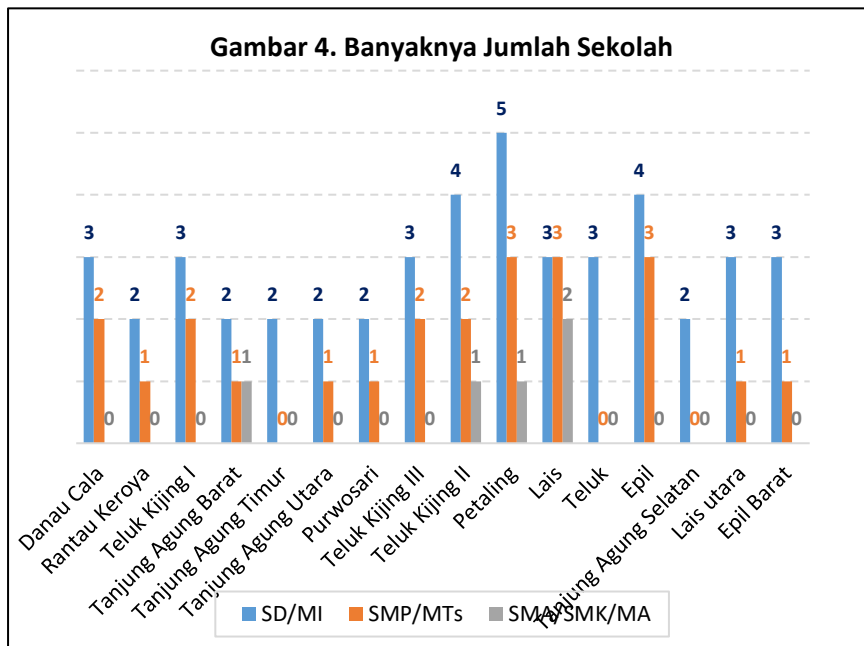
## IV. PENDIDIKAN

Sampai dengan tahun 2020 jumlah sekolah seluruh tingkatan di Kecamatan Lais sebanyak 73 buah, dimana pada tingkat pendidikan Taman Kanak-Kanak (TK) sebanyak 15 sekolah yang terletak di beberapa desa.

Sedangkan di tingkat SD sederajat di Kecamatan Lais berjumlah 46 buah sekolah dimana 37 buah sekolah berstatus negeri dan 9 buah sekolah berstatus swasta yang tersebar di beberapa desa, secara rinci mengenai banyaknya sekolah dasar disajikan pada tabel 4.2.

Untuk tingkat pendidikan SMP sederajat, jumlah sarana yang tersedia 23 buah sekolah dimana 9 sekolah berstatus negeri dan 14 berstatus swasta yang tersebar di beberapa desa, secara rinci mengenai banyaknya sekolah SMP sederajat disajikan pada tabel 4.3.

Sementara itu pada tingkat pendidikan SMA sederajat, jumlah sarana yang tersedia 5 buah sekolah dimana sekolah tersebut berstatus negeri dan tidak ada sekolah berstatus swasta, secara rinci mengenai banyaknya sekolah SMA sederajat disajikan pada tabel 4.4.



Tabel 4.1

## Banyaknya Sekolah PAUD dan TK, 2020

Desa/Kelurahan		PAUD	TK
(1)	(2)	(3)	(4)
01.	Danau Cala	1	1
02.	Rantau Keroya	1	-
03.	Teluk Kijing I	1	1
04.	Tanjung Agung Barat	1	1
05.	Tanjung Agung Timur	1	-
06.	Tanjung Agung Utara	2	1
07.	Purwosari	3	-
08.	Teluk Kijing III	2	2
09.	Teluk Kijing II	2	2
10.	Petaling	2	3
11.	Lais	3	1
12.	Teluk	2	-
13.	Epil	2	2
14.	Tanjung Agung Selatan	3	-
15.	Lais utara	2	1
16.	Epil Barat	1	-
<b>Jumlah 2020</b>		<b>28</b>	<b>15</b>

Sumber : UPTD Pendidikan Kecamatan Lais

Tabel 4.2

**Banyaknya Jumlah Sekolah, Guru dan Murid  
Sekolah Dasar Negeri, 2020**

Desa/Kelurahan		Sekolah	Guru	Murid
(1)	(2)	(3)	(4)	(5)
01.	Danau Cala	2	...	...
02.	Rantau Keroya	2	...	...
03.	Teluk Kijing I	2	...	...
04.	Tanjung Agung	2	...	...
05.	Tanjung Agung	2	...	...
06.	Tanjung Agung	2	...	...
07.	Purwosari	2	...	...
08.	Teluk Kijing III	3	...	...
09.	Teluk Kijing II	2	...	...
10.	Petaling	3	...	...
11.	Lais	3	...	...
12.	Teluk	2	...	...
13.	Epil	2	...	...
14.	Tanjung Agung	2	...	...
15.	Lais utara	3	...	...
16.	Epil Barat	3	...	...
<b>Jumlah 2020</b>		<b>37</b>		

Sumber : UPTD Pendidikan Kecamatan Lais

Tabel 4.3

**Banyaknya Jumlah Sekolah, Guru dan Murid  
Sekolah Dasar Swasta, 2020**

Desa/Kelurahan		Sekolah	Guru	Murid
(1)	(2)	(3)	(4)	(5)
01.	Danau Cala	1	...	...
02.	Rantau Keroya	-	...	...
03.	Teluk Kijing I	-	...	...
04.	Tanjung Agung	-	...	...
05.	Tanjung Agung	-	...	...
06.	Tanjung Agung	-	...	...
07.	Purwosari	-	...	...
08.	Teluk Kijing III	-	...	...
09.	Teluk Kijing II	2	...	...
10.	Petaling	1	...	...
11.	Lais	-	...	...
12.	Teluk	1	...	...
13.	Epil	1	...	...
14.	Tanjung Agung	-	...	...
15.	Lais utara	-	...	...
16.	Epil Barat	-	...	...
<b>Jumlah 2020</b>		<b>6</b>		

Sumber : UPTD Pendidikan Kecamatan Lais

Tabel 4.4

**Banyaknya Jumlah Sekolah, Guru dan Murid  
Sekolah Madrasah Ibtidayah Negeri, 2020**

Desa/Kelurahan		Sekolah	Guru	Murid
(1)	(2)	(3)	(4)	(5)
01.	Danau Cala	-	-	-
02.	Rantau Keroya	-	-	-
03.	Teluk Kijing I	-	-	-
04.	Tanjung Agung	-	-	-
05.	Tanjung Agung	-	-	-
06.	Tanjung Agung	-	-	-
07.	Purwosari	-	-	-
08.	Teluk Kijing III	-	-	-
09.	Teluk Kijing II	-	-	-
10.	Petaling	-	-	-
11.	Lais	-	-	-
12.	Teluk	-	-	-
13.	Epil	-	-	-
14.	Tanjung Agung	-	-	-
15.	Lais utara	-	-	-
16.	Epil Barat	-	-	-
<b>Jumlah 2020</b>		-	-	-

Sumber : Kantor Kementerian Agama Musi Banyuasin

Tabel 4.5

**Banyaknya Jumlah Sekolah, Guru dan Murid  
Sekolah Madrasah Ibtidaiyah Swasta, 2020**

Desa/Kelurahan		Sekolah	Guru	Murid
(1)	(2)	(3)	(4)	(5)
01.	Danau Cala	-	-	-
02.	Rantau Keroya	-	-	-
03.	Teluk Kijing I	1	19	403
04.	Tanjung Agung	-	-	-
05.	Tanjung Agung	-	-	-
06.	Tanjung Agung	-	-	-
07.	Purwosari	-	-	-
08.	Teluk Kijing III	-	-	-
09.	Teluk Kijing II	-	-	-
10.	Petaling	1	13	255
11.	Lais	-	-	-
12.	Teluk	-	-	-
13.	Epil	1	11	158
14.	Tanjung Agung	-	-	-
15.	Lais utara	-	-	-
16.	Epil Barat	-	-	-
<b>Jumlah 2020</b>		<b>3</b>	<b>43</b>	<b>816</b>

Sumber : Kantor Kementerian Agama Musi Banyuasin

Tabel 4.6

**Banyaknya Jumlah Sekolah, Guru dan Murid  
Sekolah Menengah Pertama Negeri, 2020**

Desa/Kelurahan		Sekolah	Guru	Murid
(1)	(2)	(3)	(4)	(5)
01.	Danau Cala	-	-	-
02.	Rantau Keroya	1	...	...
03.	Teluk Kijing I	-	-	-
04.	Tanjung Agung	1	...	...
05.	Tanjung Agung	-	-	-
06.	Tanjung Agung	1	...	...
07.	Purwosari	1	...	...
08.	Teluk Kijing III	-	-	-
09.	Teluk Kijing II	1	...	...
10.	Petaling	-	-	-
11.	Lais	1	...	...
12.	Teluk	-	-	-
13.	Epil	1	...	...
14.	Tanjung Agung	-	-	-
15.	Lais utara	1	...	...
16.	Epil Barat	1	...	...
<b>Jumlah 2020</b>		<b>9</b>		

Sumber : UPTD Pendidikan Kecamatan Lais



Tabel 4.7

**Banyaknya Jumlah Sekolah, Guru dan Murid  
Sekolah Menengah Pertama Swasta, 2020**

Desa/Kelurahan		Sekolah	Guru	Murid
(1)	(2)	(3)	(4)	(5)
01.	Danau Cala	1	...	...
02.	Rantau Keroya	-	-	-
03.	Teluk Kijing I	1	...	...
04.	Tanjung Agung	-	-	-
05.	Tanjung Agung	-	-	-
06.	Tanjung Agung	-	-	-
07.	Purwosari	-	-	-
08.	Teluk Kijing III	1	...	...
09.	Teluk Kijing II	1	...	...
10.	Petaling	2	...	...
11.	Lais	1	...	...
12.	Teluk	-	-	-
13.	Epil	1	...	...
14.	Tanjung Agung	-	-	-
15.	Lais utara	-	-	-
16.	Epil Barat	-	-	-
<b>Jumlah 2020</b>		<b>8</b>		

Sumber : UPTD Pendidikan Kecamatan Lais

Tabel 4.8

**Banyaknya Jumlah Sekolah, Guru dan Murid  
Sekolah Madrasah Tsanawiyah Negeri, 2020**

Desa/Kelurahan		Sekolah	Guru	Murid
(1)	(2)	(3)	(4)	(5)
01.	Danau Cala	-	-	-
02.	Rantau Keroya	-	-	-
03.	Teluk Kijing I	-	-	-
04.	Tanjung Agung	-	-	-
05.	Tanjung Agung	-	-	-
06.	Tanjung Agung	-	-	-
07.	Purwosari	-	-	-
08.	Teluk Kijing III	-	-	-
09.	Teluk Kijing II	-	-	-
10.	Petaling	-	-	-
11.	Lais	-	-	-
12.	Teluk	-	-	-
13.	Epil	-	-	-
14.	Tanjung Agung	-	-	-
15.	Lais utara	-	-	-
16.	Epil Barat	-	-	-
<b>Jumlah 2020</b>		-	-	-

Sumber : Kantor Kementerian Agama Musi Banyuasin

Tabel 4.9

**Banyaknya Jumlah Sekolah, Guru dan Murid  
Sekolah Madrasah Tsanawiyah Swasta, 2020**

Desa/Kelurahan		Sekolah	Guru	Murid
(1)	(2)	(3)	(4)	(5)
01.	Danau Cala	1	12	124
02.	Rantau Keroya	-	-	-
03.	Teluk Kijing I	1	17	37
04.	Tanjung Agung	-	-	-
05.	Tanjung Agung	-	-	-
06.	Tanjung Agung	-	-	-
07.	Purwosari	-	-	-
08.	Teluk Kijing III	1	9	54
09.	Teluk Kijing II	-	-	-
10.	Petaling	1	12	90
11.	Lais	1	14	106
12.	Teluk	-	-	-
13.	Epil	1	19	189
14.	Tanjung Agung	-	-	-
15.	Lais utara	-	-	-
16.	Epil Barat	-	-	-
<b>Jumlah 2020</b>		<b>6</b>	<b>83</b>	<b>600</b>

Sumber : Kantor Kementerian Agama Musi Banyuasin

Tabel 4.10

**Banyaknya Jumlah Sekolah, Guru dan Murid  
Sekolah Menengah Atas Negeri, 2020**

Desa/Kelurahan		Sekolah	Guru	Murid
(1)	(2)	(3)	(4)	(5)
01.	Danau Cala	-	-	-
02.	Rantau Keroya	-	-	-
03.	Teluk Kijing I	-	-	-
04.	Tanjung Agung	1	...	...
05.	Tanjung Agung	-	-	-
06.	Tanjung Agung	-	-	-
07.	Purwosari	-	-	-
08.	Teluk Kijing III	-	-	-
09.	Teluk Kijing II	1	...	...
10.	Petaling	1	...	...
11.	Lais	1	...	...
12.	Teluk	-	-	-
13.	Epil	-	-	-
14.	Tanjung Agung	-	-	-
15.	Lais utara	-	-	-
16.	Epil Barat	-	-	-
<b>Jumlah 2020</b>		<b>4</b>		

Sumber : Data Pokok Pendidikan Dasar dan Menengah

Tabel 4.11

**Banyaknya Jumlah Sekolah, Guru dan Murid  
Sekolah Menengah Atas Swasta, 2020**

Desa/Kelurahan		Sekolah	Guru	Murid
(1)	(2)	(3)	(4)	(5)
01.	Danau Cala	-	-	-
02.	Rantau Keroya	-	-	-
03.	Teluk Kijing I	-	-	-
04.	Tanjung Agung	-	-	-
05.	Tanjung Agung	-	-	-
06.	Tanjung Agung	-	-	-
07.	Purwosari	-	-	-
08.	Teluk Kijing III	-	-	-
09.	Teluk Kijing II	-	-	-
10.	Petaling	-	-	-
11.	Lais	-	-	-
12.	Teluk	-	-	-
13.	Epil	-	-	-
14.	Tanjung Agung	-	-	-
15.	Lais utara	-	-	-
16.	Epil Barat	-	-	-
<b>Jumlah 2020</b>		-	-	-

Sumber : Data Pokok Pendidikan Dasar dan Menengah

Tabel 4.12

**Banyaknya Jumlah Sekolah, Guru dan Murid  
Sekolah Menengah Kejuruan Negeri, 2020**

Desa/Kelurahan		Sekolah	Guru	Murid
(1)	(2)	(3)	(4)	(5)
01.	Danau Cala	-	-	-
02.	Rantau Keroya	-	-	-
03.	Teluk Kijing I	-	-	-
04.	Tanjung Agung	-	-	-
05.	Tanjung Agung	-	-	-
06.	Tanjung Agung	-	-	-
07.	Purwosari	-	-	-
08.	Teluk Kijing III	-	-	-
09.	Teluk Kijing II	-	-	-
10.	Petaling	-	-	-
11.	Lais	1	...	...
12.	Teluk	-	-	-
13.	Epil	-	-	-
14.	Tanjung Agung	-	-	-
15.	Lais utara	-	-	-
16.	Epil Barat	-	-	-
<b>Jumlah 2020</b>		<b>1</b>		

Sumber : Data Pokok Pendidikan Dasar dan Menengah

Tabel 4.13

**Banyaknya Jumlah Sekolah, Guru dan Murid  
Sekolah Menengah Kejuruan Swasta, 2020**

Desa/Kelurahan		Sekolah	Guru	Murid
(1)	(2)	(3)	(4)	(5)
01.	Danau Cala	-	-	-
02.	Rantau Keroya	-	-	-
03.	Teluk Kijing I	-	-	-
04.	Tanjung Agung	-	-	-
05.	Tanjung Agung	-	-	-
06.	Tanjung Agung	-	-	-
07.	Purwosari	-	-	-
08.	Teluk Kijing III	-	-	-
09.	Teluk Kijing II	-	-	-
10.	Petaling	-	-	-
11.	Lais	-	-	-
12.	Teluk	-	-	-
13.	Epil	-	-	-
14.	Tanjung Agung	-	-	-
15.	Lais utara	-	-	-
16.	Epil Barat	-	-	-
<b>Jumlah 2020</b>		-	-	-

Sumber : Data Pokok Pendidikan Dasar dan Menengah

Tabel 4.14

**Banyaknya Jumlah Sekolah, Guru dan Murid  
Sekolah Madrasah Aliyah Negeri, 2020**

Desa/Kelurahan		Sekolah	Guru	Murid
(1)	(2)	(3)	(4)	(5)
01.	Danau Cala	-	-	-
02.	Rantau Keroya	-	-	-
03.	Teluk Kijing I	-	-	-
04.	Tanjung Agung	-	-	-
05.	Tanjung Agung	-	-	-
06.	Tanjung Agung	-	-	-
07.	Purwosari	-	-	-
08.	Teluk Kijing III	-	-	-
09.	Teluk Kijing II	-	-	-
10.	Petaling	-	-	-
11.	Lais	-	-	-
12.	Teluk	-	-	-
13.	Epil	-	-	-
14.	Tanjung Agung	-	-	-
15.	Lais utara	-	-	-
16.	Epil Barat	-	-	-
<b>Jumlah 2020</b>		-	-	-

Sumber : Kantor Kementerian Agama Musi Banyuasin



Tabel 4.15

**Banyaknya Jumlah Sekolah, Guru dan Murid  
Sekolah Madrasah Aliyah Swasta, 2020**

Desa/Kelurahan		Sekolah	Guru	Murid
(1)	(2)	(3)	(4)	(5)
01.	Danau Cala	-	-	-
02.	Rantau Keroya	-	-	-
03.	Teluk Kijing I	-	-	-
04.	Tanjung Agung	-	-	-
05.	Tanjung Agung	-	-	-
06.	Tanjung Agung	-	-	-
07.	Purwosari	-	-	-
08.	Teluk Kijing III	-	-	-
09.	Teluk Kijing II	-	-	-
10.	Petaling	-	-	-
11.	Lais	-	-	-
12.	Teluk	-	-	-
13.	Epil	-	-	-
14.	Tanjung Agung	-	-	-
15.	Lais utara	-	-	-
16.	Epil Barat	-	-	-
<b>Jumlah 2020</b>		-	-	-

Sumber : Kantor Kementerian Agama Musi Banyuasin

# BAB V

# KESEHATAN



Jumlah Tenaga Kesehatan di Kecamatan  
Sanga Desa adalah

**68**

orang

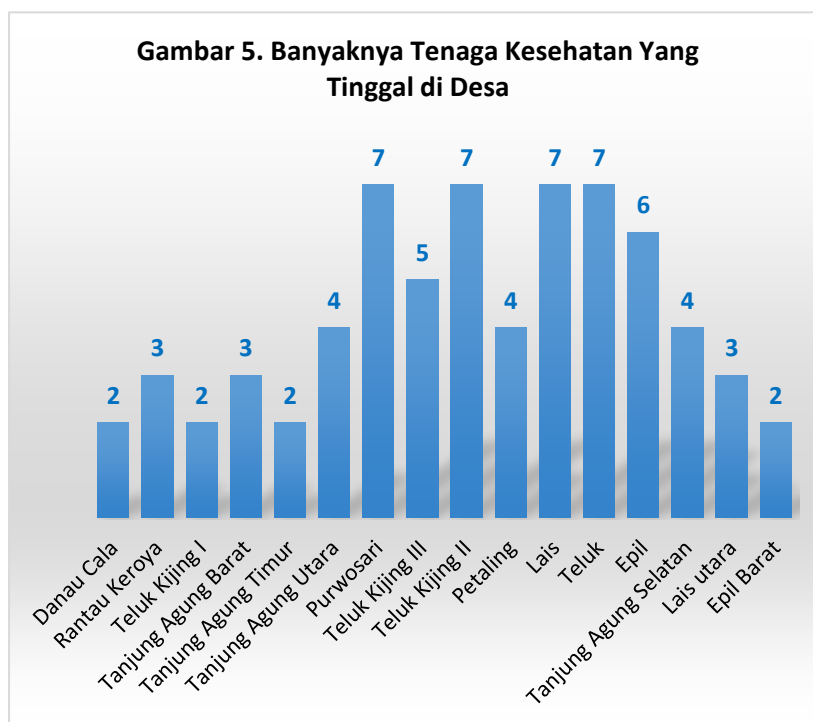
## V. KESEHATAN

Pembangunan bidang kesehatan tidak terlepas dari jumlah sarana dan prasarana kesehatan yang tersedia. Pada tahun 2020 jumlah fasilitas kesehatan yang ada di Kecamatan Lais terdiri dari : 2 buah Puskesmas, 8 buah Puskesmas Pembantu, 10 buah praktek bidan, 2 buah praktek dokter, 20 buah poskesdes, dan 10 buah Posyandu. Untuk melakukan pelayanan kesehatan di sarana kesehatan tersebut, tersedia tenaga kesehatan yang terdiri dari 3 orang dokter, 28 orang bidan, 58 orang tenaga kesehatan serta 37 orang dukun bayi.

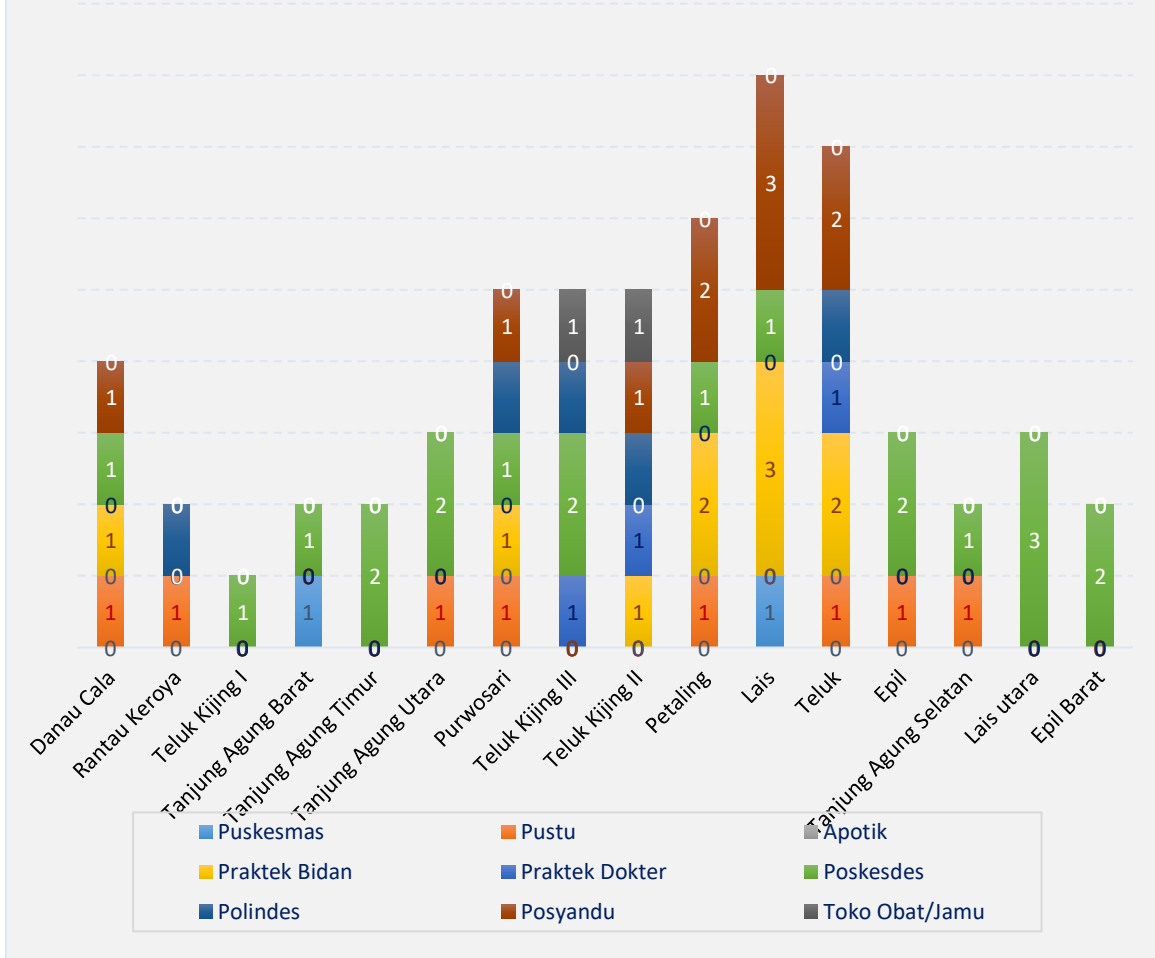
Dengan sarana kesehatan yang ada diharapkan dapat memberikan pelayanan terbaik kepada masyarakat dalam berobat.

Untuk mendukung keberhasilan program Keluarga Berencana (KB) dalam rangka mengatur kelahiran maka setiap Desa telah dibentuk Posyandu paling sedikit terdapat 1 (satu) buah.

Berdasarkan tabel 4.7 dari sebanyak 16.147 pasangan usia subur sebanyak 13.722 menjadi peserta KB.



Gambar 6. Jumlah Fasilitas Kesehatan menurut Desa



**Tabel 5.1 Banyaknya Tenaga Kesehatan Yang Tinggal di Desa, 2020**

Desa/Kelurahan		Dokter	Bidan	Perawat	Farmasi	Jumlah
(1)	(2)	(3)	(4)	(5)	(6)	(7)
01.	Danau Cala	-	2	2	-	2
02.	Rantau Keroya	-	3	3	-	3
03.	Teluk Kijing I	-	2	2	-	2
04.	Tanjung Agung Barat	-	1	2	1	3
05.	Tanjung Agung Timur	-	2	2	-	2
06.	Tanjung Agung Utara	-	4	4	-	4
07.	Purwosari	-	6	6	1	7
08.	Teluk Kijing III	-	5	5	-	5
09.	Teluk Kijing II	1	5	5	1	7
10.	Petaling	-	7	4	-	4
11.	Lais	-	6	6	1	7
12.	Teluk	1	5	5	1	7
13.	Epil	1	3	4	1	6
14.	Tanjung Agung	-	7	4	-	4
15.	Lais utara	-	3	3	-	3
16.	Epil Barat	-	1	1	-	1
<b>Jumlah 2020</b>		<b>3</b>	<b>62</b>	<b>58</b>	<b>6</b>	<b>67</b>

Sumber : UPTD Puskesmas Kecamatan Lais

**Tabel 5.2 Banyaknya Tenaga Kesehatan Tradisional ( Dukun ), 2020**

Desa/Kelurahan		Dukun Bayi	Dukun Kampung Terlatih	Dukun Kampung Tidak Terlatih	Jumlah Total
(1)	(2)	(3)	(4)	(5)	(7)
01.	Danau Cala	-	-	4	4
02.	Rantau Keroya	-	-	1	1
03.	Teluk Kijing I	-	-	2	2
04.	Tanjung Agung Barat	-	-	3	3
05.	Tanjung Agung Timur	-	-	2	2
06.	Tanjung Agung Utara	-	-	1	1
07.	Purwosari	-	-	4	4
08.	Teluk Kijing III	-	-	3	3
09.	Teluk Kijing II	-	-	1	1
10.	Petaling	-	-	3	3
11.	Lais	-	-	3	3
12.	Teluk	-	-	2	2
13.	Epil	-	-	2	2
14.	Tanjung Agung	-	-	2	2
15.	Lais utara	-	-	3	3
16.	Epil Barat	-	-	1	1
<b>Jumlah 2020</b>		-	-	<b>37</b>	<b>37</b>

Sumber : UPTD Puskesmas Kecamatan Lais

Tabel 5.3

## Jumlah Fasilitas Kesehatan menurut Desa, 2020

Desa/Kelurahan		Puskesmas	Pustu	Apotik	Praktek Bidan
(1)	(2)	(3)	(4)	(5)	(6)
01.	Danau Cala	-	1	-	1
02.	Rantau Keroya	-	1	-	-
03.	Teluk Kijing I	-	-	-	-
04.	Tanjung Agung Barat	1	-	-	-
05.	Tanjung Agung	-	-	-	-
06.	Tanjung Agung Utara	-	1	-	-
07.	Purwosari	-	1	-	1
08.	Teluk Kijing III	-	-	-	-
09.	Teluk Kijing II	-	-	-	1
10.	Petaling	-	1	-	2
11.	Lais	1	-	-	3
12.	Teluk	-	1	-	2
13.	Epil	-	1	-	-
14.	Tanjung Agung	-	1	-	-
15.	Lais utara	-	-	-	-
16.	Epil Barat	-	-	-	-
<b>Jumlah 2020</b>		<b>2</b>	<b>8</b>	<b>-</b>	<b>10</b>

Lanjutan Tabel 5.3

Desa/Kelurahan		Praktek Dokter	Poskesdes	Polindes	Posyandu	Toko Obat/ Jamu
(1)	(2)	(7)	(8)	(9)	(10)	(11)
01.	Danau Cala	-	1	-	1	-
02.	Rantau Keroya	-	-	1	-	-
03.	Teluk Kijing I	-	1	-	-	-
04.	Tanjung Agung	-	1	-	-	-
05.	Tanjung Agung	-	2	-	-	-
06.	Tanjung Agung	-	2	-	-	-
07.	Purwosari	-	1	1	1	-
08.	Teluk Kijing III	1	2	1	-	1
09.	Teluk Kijing II	1	-	1	1	1
10.	Petaling	-	1	-	2	-
11.	Lais	-	1	-	3	-
12.	Teluk	1	-	1	2	-
13.	Epil	-	2	-	-	-
14.	Tanjung Agung	-	1	-	-	-
15.	Lais utara	-	3	-	-	-
16.	Epil Barat	-	2	-	-	-
<b>Jumlah 2020</b>		<b>2</b>	<b>20</b>	<b>5</b>	<b>10</b>	<b>2</b>

Sumber : UPTD Puskesmas Kecamatan Lais



**Tabel 5.4 Banyaknya PUS dan Peserta KB menurut Desa, 2020**

Desa/Kelurahan		PUS	Peserta KB
(1)	(2)	(2)	(3)
01.	Danau Cala	897	736
02.	Rantau Keroya	839	678
03.	Teluk Kijing I	1 336	1 114
04.	Tanjung Agung Barat	718	571
05.	Tanjung Agung Timur	746	600
06.	Tanjung Agung Utara	718	546
07.	Purwosari	1 219	1 105
08.	Teluk Kijing III	1 441	1 205
09.	Teluk Kijing II	1 311	1 140
10.	Petaling	1 360	1 351
11.	Lais	1 326	1 129
12.	Teluk	1 010	827
13.	Epil	966	848
14.	Tanjung Agung Selatan	826	653
15.	Lais utara	579	462
16.	Epil Barat	855	757
<b>Jumlah 2020</b>		<b>16 147</b>	<b>13 722</b>

Sumber : UPTD KB Kecamatan Lais

# BAB VI

# PERTANIAN



Luas Lahan terluas di Kecamatan Lais  
adalah  
Lahan Perkebunan  
seluas  
**36.639 ha**

## VI. PERTANIAN

Pembangunan di bidang perekonomian yang dilakukan pemerintah dalam tahapan pembangunan yang telah dilaksanakan, diarahkan pada sektor industri dengan didukung oleh sektor pertanian dan perkebunan yang tangguh. Perkembangan di sektor pertanian dan perkebunan menjadi lebih penting lagi disebabkan jumlah penduduk yang berusaha di bidang pertanian dan perkebunan masih sangat besar.

Dalam tabel 5.1 dan tabel 5.2 mengenai luas wilayah menurut penggunaan lahan menunjukkan bahwa tidak ada luas lahan sawah di Kecamatan Lais. Sementara itu luas lahan perkebunan di Kecamatan Lais sebesar 36.639 Ha. Adapun luas lahan perkebunan terluas berada di Desa Teluk Kijing III dengan luas lahan perkebunan sebesar 6.312 Ha dan luas lahan perkebunan terkecil berada di Desa Tanjung Agung Selatan dengan luas lahan sawah sebesar 360 Ha.



Tabel 6.1

Luas Desa Menurut Penggunaan Lahan  
di Kecamatan Lais (ha), 2020

Desa/Kelurahan		Lahan Sawah	Lahan Perkebunan	Lahan Non Pertanian	Jumlah
(1)	(2)	(3)	(4)	(5)	(6)
01.	Danau Cala	16 072	1 928	53,0	18 053,0
02.	Rantau Keroya	1 176	1 957	25,4	3 158,4
03.	Teluk Kijing I	2 941	4 728	48,0	7 771,0
04.	Tanjung Agung Barat	400	600	274,0	1 274,0
05.	Tanjung Agung Timur	650	545	500,0	1 695,0
06.	Tanjung Agung Utara	40	540	170,0	750,0
07.	Purwosari	735	2 043	82,0	2 860,0
08.	Teluk Kijing III	-	6 312	563,0	6 875,0
09.	Teluk Kijing II	2 504	3 050	200,0	5 754,0
10.	Petaling	3 350	5 478	274,0	8 800,0
11.	Lais	227	649	24,0	900,0
12.	Teluk	2 100	1 000	400,0	3 500,0
13.	Epil	100	5 000	200,0	5 300,0
14.	Tanjung Agung Selatan	20	360	141,0	521,0
15.	Lais utara	227	649	24,0	900,0
16.	Epil Barat	4 000	1 800	1 200,0	7 000,0
<b>Jumlah 2020</b>		<b>35 542</b>	<b>36 639</b>	<b>4 178,4</b>	<b>75 111,4</b>

Sumber : UPTD Pertanian Kecamatan Lais

**Tabel 6.2 Luas Lahan Sawah Menurut Jenis Pengairan, 2020**

Desa/Kelurahan		Tehnis	Non Tehnis	Tadah Hujan	Pasang Surut	Tidak Berpengairan
(1)	(2)	(3)	(4)	(5)	(6)	(7)
01.	Danau Cala	-	3214,0	-	-	12 858,0
02.	Rantau Keroya	252,6	252,6	-	-	1 365,0
03.	Teluk Kijing I	-	-	-	-	2 941,0
04.	Tanjung Agung	-	400,0	-	-	-
05.	Tanjung Agung	-	400,0	-	-	250,0
06.	Tanjung Agung	-	40,0	-	-	-
07.	Purwosari	-	-	-	-	735,0
08.	Teluk Kijing III	-	-	-	-	-
09.	Teluk Kijing II	-	2 504,0	-	-	-
10.	Petaling	-	3 048,0	-	-	-
11.	Lais	-	-	-	-	232,0
12.	Teluk	-	2019,0	-	-	8,0
13.	Epil	-	100,0	-	-	-
14.	Tanjung Agung	-	20,0	-	-	-
15.	Lais utara	-	-	-	-	222,0
16.	Epil Barat	-	4 000,0	-	-	-
<b>Jumlah 2020</b>		<b>252,6</b>	<b>15 997,6</b>	<b>-</b>	<b>-</b>	<b>18 611,0</b>

Sumber : UPTD Pertanian Kecamatan Lais

# BABV II

## TRANSPORTASI & KOMUNIKASI



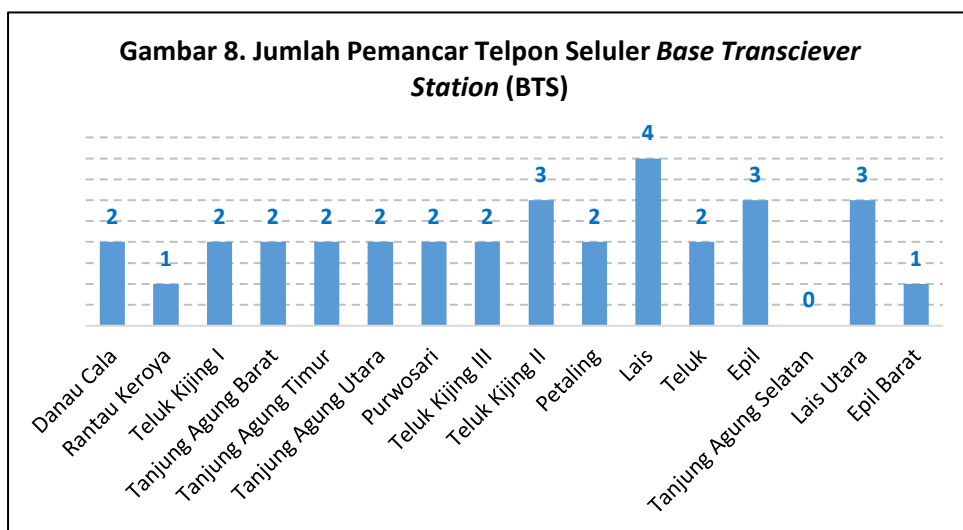
Dari 16 desa yang ada,  
11 desa memiliki jalan dengan permukaan aspal  
dan 3 desa masih diperkeras

## VII. TRANSPORTASI DAN KOMUNIKASI

Jalan merupakan suatu sarana / prasarana yang sangat vital bagi perkembangan ekonomi dan transportasi suatu daerah, semakin baik dan banyak jalan maka semakin lancar dan berkembang perekonomian di daerah tersebut. Sebagian besar kondisi jalan menuju desa se-Kecamatan Lais kurang baik, hal ini dapat dilihat dari 16 desa/kelurahan sebanyak 12 jalan menuju desa sudah diaspal dan sebanyak 3 desa sudah diperkeras.

Selain jalan, sarana / prasarana pos dan telekomunikasi juga sangat membantu cepat lambatnya pergerakan perekonomian suatu daerah. Di Kecamatan Lais jumlah sarana dan prasarana pos dan telekomunikasi masih sangat kurang, hal ini dapat dilihat pada tabel 7.2 yang menunjukkan tidak ada fasilitas pos dan telekomunikasi di kecamatan Lais.

Namun keberadaan sinyal telepon genggam sangat membantu komunikasi di Kecamatan Lais, hal ini dikarenakan beberapa desa sudah terjangkau sinyal telepon genggam walaupun ada di beberapa desa sinyalnya masih lemah dan masih tujuh desa belum ada sinyal telepon genggam. Namun hal ini menjadi indikator bahwa sebagian masyarakat di Kecamatan Lais telah menikmati fasilitas komunikasi.



Tabel 7.1

**Jenis Permukaan Jalan Terluas di Kecamatan  
Lais, 2020**

Desa/Kelurahan		Lapisan Permukaan		
		Aspal	Diperkeras	Tanah
(1)	(2)	(3)	(4)	(5)
01.	Danau Cala	-	√	-
02.	Rantau Keroya	-	-	-
03.	Teluk Kijing I	√	-	-
04.	Tanjung Agung Barat	√	-	-
05.	Tanjung Agung	-	√	-
06.	Tanjung Agung Utara	√	-	-
07.	Purwosari	-	-	√
08.	Teluk Kijing III	√	-	-
09.	Teluk Kijing II	√	-	-
10.	Petaling	√	-	-
11.	Lais	√	-	-
12.	Teluk	√	-	-
13.	Epil	√	-	-
14.	Tanjung Agung	√	-	-
15.	Lais utara	√	-	-
16.	Epil Barat	-	-	-

**Sumber : Kantor Camat Lais**



**Tabel 7.2 Banyaknya Sarana dan Prasarana Pos dan Telekomunikasi di Kecamatan Lais, 2020**

Desa/Kelurahan		Kantor Pos	Perusahaan Jasa Pengiriman	Warnet
(1)	(2)	(3)	(4)	(5)
01.	Danau Cala	-	-	-
02.	Rantau Keroya	-	-	-
03.	Teluk Kijing I	-	-	-
04.	Tanjung Agung	-	-	-
05.	Tanjung Agung	-	-	-
06.	Tanjung Agung	-	-	-
07.	Purwosari	-	-	-
08.	Teluk Kijing III	-	-	-
09.	Teluk Kijing II	-	-	-
10.	Petaling	-	-	-
11.	Lais	-	-	-
12.	Teluk	-	-	-
13.	Epil	-	-	-
14.	Tanjung Agung	-	-	-
15.	Lais utara	-	-	-
16.	Epil Barat	-	-	-
<b>Jumlah 2020</b>		-	-	-

Sumber : Kantor Camat Lais

**Tabel 7.3 Jumlah Operator Layanan Telpon Seluler dan Pemancar Telpon Seluler Base Transciever Station (BTS), 2020**

Desa/Kelurahan		Jumlah Fasilitas	
		Operator Seluler	BTS
(1)	(2)	(3)	(4)
01.	Danau Cala	2	2
02.	Rantau Keroya	2	1
03.	Teluk Kijing I	3	2
04.	Tanjung Agung Barat	2	2
05.	Tanjung Agung Timur	2	2
06.	Tanjung Agung Utara	2	2
07.	Purwosari	3	2
08.	Teluk Kijing III	3	2
09.	Teluk Kijing II	2	3
10.	Petaling	2	2
11.	Lais	4	4
12.	Teluk	3	2
13.	Epil	3	3
14.	Tanjung Agung Selatan	3	-
15.	Lais utara	3	3
16.	Epil Barat	2	1
<b>Jumlah 2020</b>		<b>41</b>	<b>33</b>

Sumber : BPS Kabupaten Musi Banyuasin, Potensi Desa

**Tabel 7.4 Keberadaan Signal Telpon Genggam di Kecamatan Lais, 2020**

	<b>Desa/Kelurahan</b>	<b>Ada Kuat</b>	<b>Ada Lemah</b>	<b>Tidak Ada</b>
(1)	(2)	(3)	(4)	(5)
01.	Danau Cala	-	√	-
02.	Rantau Keroya	-	√	-
03.	Teluk Kijing I	√	-	-
04.	Tanjung Agung Barat	√	-	-
05.	Tanjung Agung Timur	-	√	-
06.	Tanjung Agung Utara	-	√	-
07.	Purwosari	-	√	-
08.	Teluk Kijing III	√	-	-
09.	Teluk Kijing II	√	-	-
10.	Petaling	√	-	-
11.	Lais	√	-	-
12.	Teluk	√	-	-
13.	Epil	√	-	-
14.	Tanjung Agung Selatan	-	√	-
15.	Lais utara	√	-	-
16.	Epil Barat	-	√	-

**Sumber : Kantor Camat Lais**

**Tabel 7.5 Keberadaan Signal Internet GSM/CDMA Telepon Seluler di Kecamatan Lais, 2020**

	Desa/Kelurahan	4G/LTE	3G/H/H+/EVDO	2.5G/E/GPRS	Tidak Ada Sinyal
(1)	(2)	(3)	(4)	(5)	(5)
01.	Danau Cala	-	-	-	√
02.	Rantau Keroya	√	-	-	-
03.	Teluk Kijing I	-	-	-	√
04.	Tanjung Agung Barat	-	-	-	√
05.	Tanjung Agung Timur	√	-	-	-
06.	Tanjung Agung Utara	√	-	-	-
07.	Purwosari	-	-	-	√
08.	Teluk Kijing III	-	√	-	-
09.	Teluk Kijing II	√	-	-	-
10.	Petaling	-	-	-	√
11.	Lais	-	√	-	-
12.	Teluk	-	√	-	-
13.	Epil	-	√	-	-
14.	Tanjung Agung Selatan	-	-	√	-
15.	Lais utara	-	-	-	√
16.	Epil Barat	-	√	-	-

**Sumber : Badan Pusat Statistik Kabupaten Musi Banyuasin**

# BAB VIII

# SOSIAL

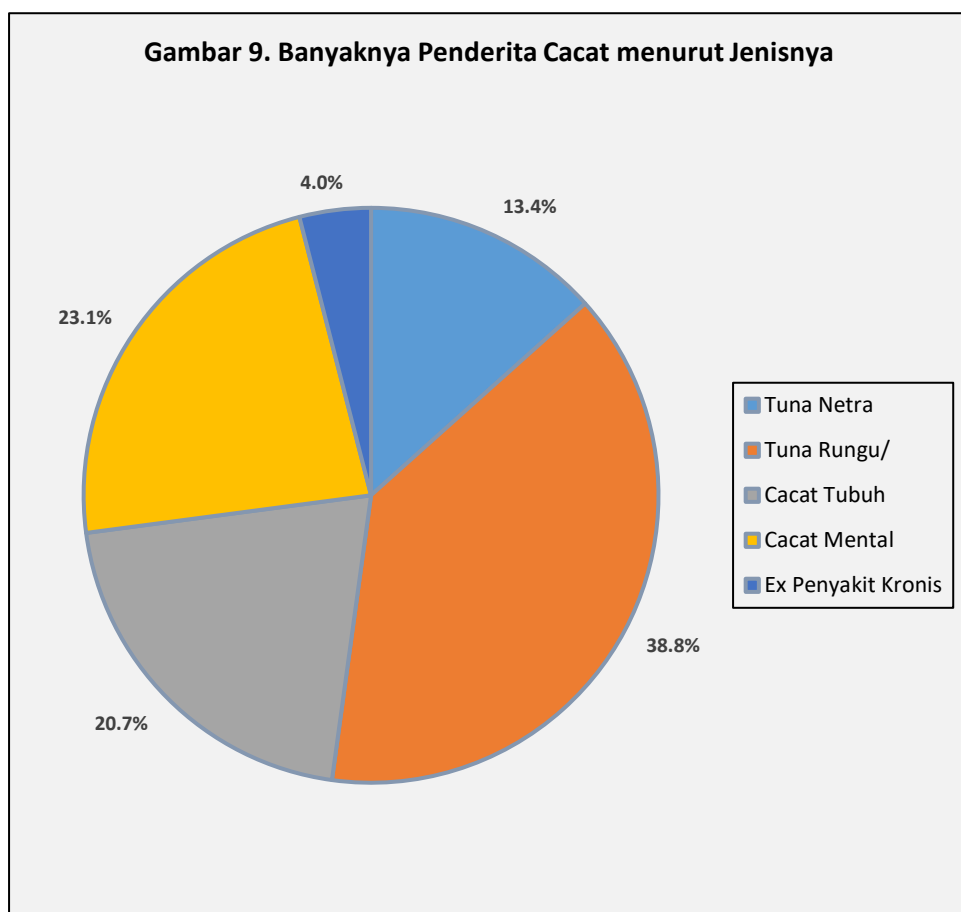


Di Kecamatan Lais memiliki  
**89 masjid/mushola**

## VIII. S O S I A L

Kebanyakan penduduk Kecamatan Lais menganut agama islam dengan jumlah masjid/mushola sebanyak 89 buah, disamping itu terdapat pula 1 buah gereja bagi penganut agama Kristen yang berada di Desa Teluk Kijing III.

Sedangkan banyaknya orang cacat di Kecamatan Lais disajikan pada tabel 4.9 dan banyaknya kejadian bencana alam selama tahun 2020 dapat dilihat pada tabel 4.10.



**Tabel 8.1 Banyaknya Tempat Peribadatan menurut Agama, 2020**

Desa/Kelurahan		Masjid/ Mushola	Gereja	Pura	Wihara
(1)	(2)	(3)	(4)	(5)	(6)
01.	Danau Cala	4	-	-	-
02.	Rantau Keroya	2	-	-	-
03.	Teluk Kijing I	4	-	-	-
04.	Tanjung Agung Barat	3	-	-	-
05.	Tanjung Agung Timur	4	-	-	-
06.	Tanjung Agung Utara	3	-	-	-
07.	Purwosari	7	-	-	-
08.	Teluk Kijing III	8	1	-	-
09.	Teluk Kijing II	5	-	-	-
10.	Petaling	10	-	-	-
11.	Lais	10	-	-	-
12.	Teluk	5	-	-	-
13.	Epil	7	-	-	-
14.	Tanjung Agung Selatan	5	-	-	-
15.	Lais utara	4	-	-	-
16.	Epil Barat	8	-	-	-
<b>Jumlah 2020</b>		<b>89</b>	<b>1</b>	-	-

Sumber : Kantor Urusan Agama Kecamatan Lais

Tabel 8.2

## Banyaknya Penderita Cacat menurut Jenisnya, 2020

Desa/Kelurahan		Tuna Netra	Tuna Rungu/ Tuna Wicara	Cacat Tubuh	Cacat Mental	Ex Penyakit Kronis
(1)	(2)	(3)	(4)	(5)	(6)	(7)
01.	Danau Cala	4	4	6	8	8
02.	Rantau Keroya	4	13	7	7	4
03.	Teluk Kijing I	3	5	4	5	-
04.	Tanjung Agung	2	5	2	1	-
05.	Tanjung Agung	4	15	3	3	-
06.	Tanjung Agung	2	3	3	2	-
07.	Purwosari	1	8	3	5	-
08.	Teluk Kijing III	3	4	7	6	-
09.	Teluk Kijing II	2	10	4	4	-
10.	Petaling	3	20	1	4	-
11.	Lais	1	7	5	5	-
12.	Teluk	2	10	8	6	-
13.	Epil	-	-	1	1	-
14.	Tanjung Agung	4	6	1	6	-
15.	Lais utara	4	4	6	5	-
16.	Epil Barat	1	2	1	1	-
<b>Jumlah 2020</b>		<b>40</b>	<b>116</b>	<b>62</b>	<b>69</b>	<b>12</b>

Sumber : Kantor Camat Lais



**Tabel 8.3 Banyaknya Kejadian Bencana Alam menurut Jenis Bencana, 2020**

Desa/Kelurahan		Banjir	Kebakaran	Angin Topan	Tanah Longsor	Gempa Bumi	Lainnya
(1)	(2)	(3)	(4)	(5)	(6)	(7)	(8)
01.	Danau Cala	-	-	-	-	-	-
02.	Rantau Keroya	-	-	-	-	-	-
03.	Teluk Kijing I	-	-	-	-	-	-
04.	Tanjung Agung	-	-	-	-	-	-
05.	Tanjung Agung	-	-	-	-	-	-
06.	Tanjung Agung	-	-	-	-	-	-
07.	Purwosari	-	-	-	-	-	-
08.	Teluk Kijing III	-	-	-	-	-	-
09.	Teluk Kijing II	-	-	-	-	-	-
10.	Petaling	-	-	-	-	-	-
11.	Lais	-	-	-	-	-	-
12.	Teluk	-	-	-	-	-	-
13.	Epil	-	-	-	-	-	-
14.	Tanjung Agung	-	-	-	-	-	-
15.	Lais utara	-	-	-	-	-	-
16.	Epil Barat	-	-	-	-	-	-
<b>Jumlah 2020</b>		-	-	-	-	-	-

Sumber : Kantor Camat Lais

**Tabel 8.4 Keberadaan Kejadian Kejahatan menurut Jenisnya, 2020**

Desa/Kelurahan		Pengani-ayaan	Pencu-rian	Peram-pokan	Perko-saan	Pembu-nuhan	Lain-nya
(1)	(2)	(3)	(4)	(5)	(6)	(7)	(8)
01.	Danau Cala	-	-	-	-	-	-
02.	Rantau Keroya	-	-	-	-	-	-
03.	Teluk Kijing I	-	-	-	-	-	-
04.	Tanjung Agung	-	-	-	-	-	-
05.	Tanjung Agung	-	-	-	-	-	-
06.	Tanjung Agung	-	-	-	-	-	-
07.	Purwosari	-	-	-	-	-	-
08.	Teluk Kijing III	-	-	-	-	-	-
09.	Teluk Kijing II	-	-	-	-	-	-
10.	Petaling	-	-	-	-	-	-
11.	Lais	-	-	-	-	-	-
12.	Teluk	-	-	-	-	-	-
13.	Epil	-	-	-	-	-	-
14.	Tanjung Agung	-	-	-	-	-	-
15.	Lais utara	-	-	-	-	-	-
16.	Epil Barat	-	-	-	-	-	-

**Sumber : Kantor Kepolisian Sektor Lais**

Tabel 8.5

## Keberadaan Fasilitas Olah Raga menurut Desa, 2020

Desa/Kelurahan		Sepak bola	Voli	Tenis	Bulu Tangkis
(1)	(2)	(3)	(4)	(5)	(6)
01.	Danau Cala	√	√	-	√
02.	Rantau Keroya	√	√	-	√
03.	Teluk Kijing I	√	√	-	√
04.	Tanjung Agung	√	√	-	√
05.	Tanjung Agung	√	√	-	√
06.	Tanjung Agung	√	√	-	√
07.	Purwosari	√	√	-	√
08.	Teluk Kijing III	√	√	-	√
09.	Teluk Kijing II	√	√	-	√
10.	Petaling	√	√	√	√
11.	Lais	√	√	-	√
12.	Teluk	√	√	-	√
13.	Epil	√	√	-	√
14.	Tanjung Agung	√	√	-	√
15.	Lais utara	√	√	-	√
16.	Epil Barat	√	√	-	√

Sumber : Kantor Camat Lais

Tabel 8.6

Keberadaan Organisasi Kemasyarakatan  
menurut Jenisnya dan Desa, 2020

Desa/Kelurahan		Kelompok Pengajian	Kelompok Kebaktian	Persatuan Kematian	LSM
(1)	(2)	(3)	(4)	(5)	(6)
01.	Danau Cala	√	-	√	√
02.	Rantau Keroya	√	-	√	√
03.	Teluk Kijing I	√	-	√	√
04.	Tanjung Agung	√	-	√	√
05.	Tanjung Agung	√	-	√	√
06.	Tanjung Agung	√	-	√	√
07.	Purwosari	√	-	√	√
08.	Teluk Kijing III	√	-	√	√
09.	Teluk Kijing II	√	-	√	√
10.	Petaling	√	-	√	√
11.	Lais	√	-	√	√
12.	Teluk	√	-	√	√
13.	Epil	√	-	√	√
14.	Tanjung Agung	√	-	√	√
15.	Lais utara	√	-	√	-
16.	Epil Barat	√	-	√	√

Sumber : Kantor Camat Lais

**Tabel 8.7      Keperluan Air Minum/Memasak Sebagian Besar Masyarakat menurut Sumbernya, 2020**

	Desa/Kelurahan	PAM	Sumur	Mata Air	Sungai
(1)	(2)	(3)	(4)	(5)	(6)
01.	Danau Cala	√	√	-	-
02.	Rantau Keroya	-	√	-	-
03.	Teluk Kijing I	√	√	-	-
04.	Tanjung Agung	√	√	-	-
05.	Tanjung Agung	√	√	-	-
06.	Tanjung Agung	-	√	-	-
07.	Purwosari	-	√	-	-
08.	Teluk Kijing III	-	√	-	-
09.	Teluk Kijing II	√	√	-	-
10.	Petaling	√	√	-	-
11.	Lais	√	√	-	-
12.	Teluk	√	√	-	-
13.	Epil	√	√	-	-
14.	Tanjung Agung	-	√	-	-
15.	Lais utara	√	√	-	-
16.	Epil Barat	-	√	-	-

**Sumber : Kantor Camat Lais**


**Tabel 8.8 Keberadaan Fasilitas Tempat Buang Air Besar Sebagian Besar Keluarga di Kecamatan Lais, 2020**

Desa/Kelurahan		Jamban Sendiri	Jamban Bersama	Jamban Umum	Bukan Jamban/Sungai
(1)	(2)	(3)	(4)	(5)	(6)
01.	Danau Cala	-	√	-	-
02.	Rantau Keroya	-	√	-	-
03.	Teluk Kijing I	-	√	-	-
04.	Tanjung Agung	√	-	-	-
05.	Tanjung Agung	-	√	-	-
06.	Tanjung Agung	√	-	-	-
07.	Purwosari	√	-	-	-
08.	Teluk Kijing III	√	-	-	-
09.	Teluk Kijing II	-	√	-	-
10.	Petaling	-	√	-	-
11.	Lais	√	-	-	-
12.	Teluk	-	√	-	-
13.	Epil	√	-	-	-
14.	Tanjung Agung	√	-	-	-
15.	Lais utara	√	-	-	-
16.	Epil Barat	-	√	-	-

Sumber : Kantor Camat Lais

# BAB IX

# EKONOMI



Usaha terbesar yang ada di Kecamatan Lais  
adalah

**Industri Makanan**

yaitu sebanyak

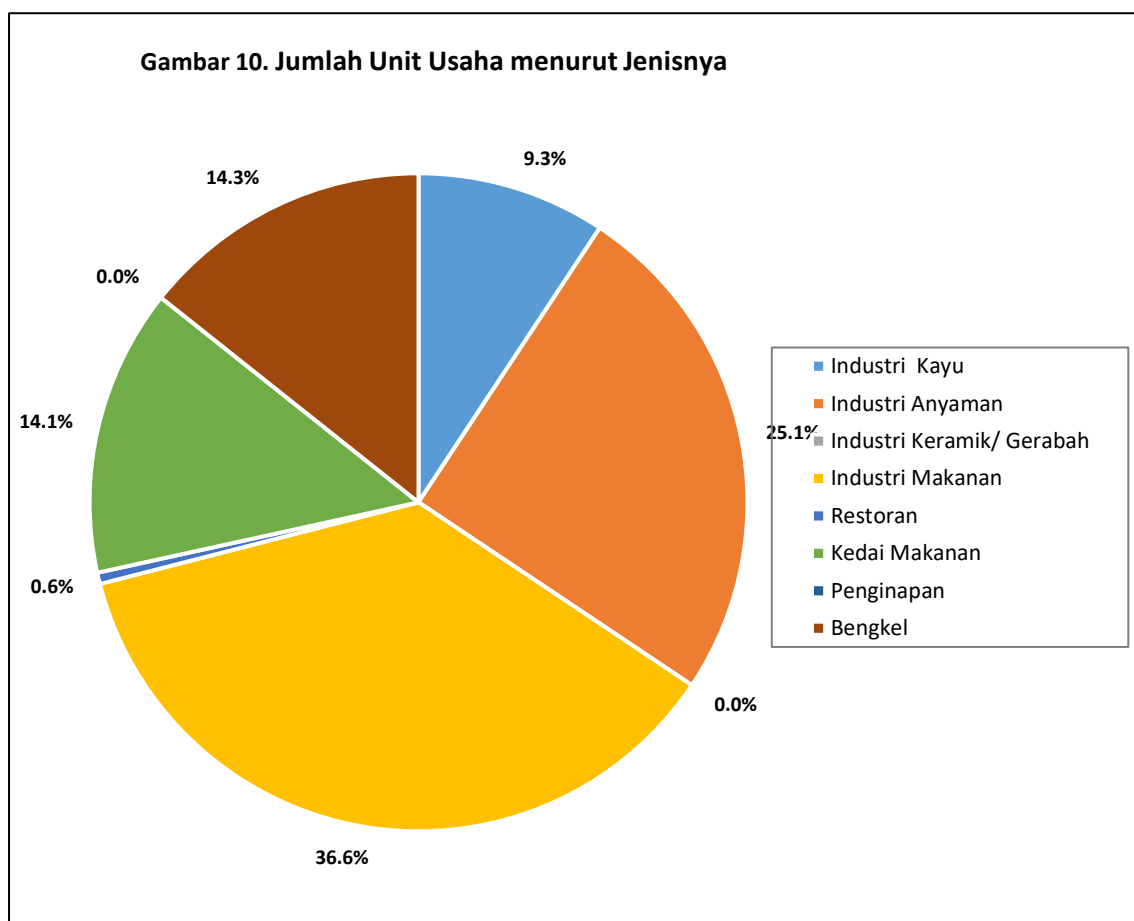
**197 unit usaha**

## IX. EKONOMI

Pada tahun 2020 di Lais unit usaha yang terbanyak adalah Industri kayu yakni 53 usaha yang tersebar di di semua desa, adapun desa paling terbanyak unit Industri kayu adalah Desa Rantau Keroya, Petaling dan Teluk sebanyak masing-masing 8 unit, secara rinci dapat dilihat pada Tabel 6.1

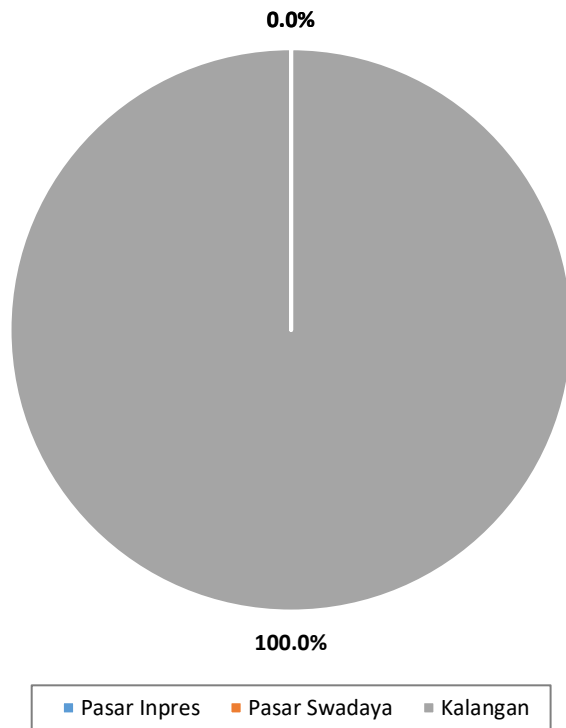
Di wilayah Kecamatan Lais seluruh desa telah teraliri listrik PLN yaitu 16 desa, secara rinci dapat dilihat pada tabel 6.2.

Sementara itu jumlah pasar di Kecamatan Lais sebanyak 6 pasar dan semuanya berjenis Pasar Kalangan yang tersebar di beberapa desa, secara rinci dapat dilihat pada Tabel 6.3.





**Gambar 11. Jumlah Pasar Menurut Jenisnya di Kecamatan Lais**



**Tabel 9.1 Jumlah Unit Usaha menurut Jenisnya, 2020**

Desa/Kelurahan		Industri Kayu	Industri Anyaman	Industri Keramik/ Gerabah	Industri Makanan
(1)	(2)	(3)	(4)	(5)	(6)
01.	Danau Cala	3	-	-	10
02.	Rantau Keroya	8	20	-	4
03.	Teluk Kijing I	3	69	-	21
04.	Tanjung Agung	1	4	-	20
05.	Tanjung Agung	2	5	-	13
06.	Tanjung Agung	1	2	-	10
07.	Purwosari	-	5	-	22
08.	Teluk Kijing III	-	-	-	20
09.	Teluk Kijing II	1	20	-	18
10.	Petaling	8	-	-	25
11.	Lais	5	3	-	11
12.	Teluk	8	-	-	8
13.	Epil	5	-	-	-
14.	Tanjung Agung	2	7	-	8
15.	Lais utara	3	-	-	7
16.	Epil Barat	3	-	-	-
<b>Jumlah 2020</b>		<b>53</b>	<b>135</b>	<b>-</b>	<b>197</b>

Lanjutan Tabel 9.1

Desa/Kelurahan		Restoran	Kedai Makanan	Penginapan	Bengkel
(1)	(2)	(3)	(4)	(5)	(6)
01.	Danau Cala	-	5	-	2
02.	Rantau Keroya	-	5	-	-
03.	Teluk Kijing I	-	-	-	-
04.	Tanjung Agung	-	5	-	5
05.	Tanjung Agung	-	6	-	3
06.	Tanjung Agung	1	2	-	3
07.	Purwosari	-	3	-	8
08.	Teluk Kijing III	2	5	-	10
09.	Teluk Kijing II	-	5	-	8
10.	Petaling	-	5	-	8
11.	Lais	-	10	-	9
12.	Teluk	-	5	-	3
13.	Epil	-	5	-	3
14.	Tanjung Agung	-	-	-	6
15.	Lais utara	-	10	-	7
16.	Epil Barat	-	5	-	2
<b>Jumlah 2020</b>		<b>3</b>	<b>76</b>	<b>-</b>	<b>77</b>

Sumber : Kantor Camat Lais

**Tabel 9.2 Jumlah Bank dan Koperasi, 2020**

Desa/Kelurahan		Bank Negeri	Bank Swasta	BPR	KUD	Koperasi Lainnya
(1)	(2)	(3)	(4)	(5)	(6)	(7)
01.	Danau Cala	-	-	-	-	-
02.	Rantau Keroya	-	-	-	-	-
03.	Teluk Kijing I	-	-	-	-	-
04.	Tanjung Agung	-	-	-	-	-
05.	Tanjung Agung	-	-	-	-	-
06.	Tanjung Agung	-	-	-	-	-
07.	Purwosari	-	-	-	-	-
08.	Teluk Kijing III	-	-	-	-	-
09.	Teluk Kijing II	-	-	-	-	-
10.	Petaling	-	-	-	-	-
11.	Lais	-	-	-	-	-
12.	Teluk	-	-	-	-	-
13.	Epil	-	-	-	-	-
14.	Tanjung Agung	-	-	-	-	-
15.	Lais utara	-	-	-	-	-
16.	Epil Barat	-	-	-	-	-
<b>Jumlah 2020</b>		-	-	-	-	-

Sumber : Kantor Camat Lais

**Tabel 9.3 Jumlah Pasar Menurut Jenisnya di Kecamatan Lais, 2020**

Desa/Kelurahan		Pasar Inpres	Pasar Swadaya	Kalangan
(1)	(2)	(3)	(4)	(5)
01.	Danau Cala	-	-	-
02.	Rantau Keroya	-	-	-
03.	Teluk Kijing I	-	-	-
04.	Tanjung Agung	-	-	1
05.	Tanjung Agung	-	-	-
06.	Tanjung Agung	-	-	-
07.	Purwosari	-	-	-
08.	Teluk Kijing III	-	-	-
09.	Teluk Kijing II	-	-	1
10.	Petaling	-	-	1
11.	Lais	-	-	2
12.	Teluk	-	-	-
13.	Epil	-	-	1
14.	Tanjung Agung	-	-	-
15.	Lais utara	-	-	-
16.	Epil Barat	-	-	-
<b>Jumlah 2020</b>		-	-	<b>6</b>

Sumber : Kantor Camat Lais

**Tabel 9.4 Jumlah Desa Yang Telah Terjangkau Listrik dan Pelanggan, 2020**

Desa/Kelurahan		Terjangkau	Jumlah Pelanggan
(1)	(2)	(3)	(4)
01.	Danau Cala	√	...
02.	Rantau Keroya	√	...
03.	Teluk Kijing I	√	...
04.	Tanjung Agung Barat	√	...
05.	Tanjung Agung Timur	√	...
06.	Tanjung Agung Utara	√	...
07.	Purwosari	√	...
08.	Teluk Kijing III	√	...
09.	Teluk Kijing II	√	...
10.	Petaling	√	...
11.	Lais	√	...
12.	Teluk	√	...
13.	Epil	√	...
14.	Tanjung Agung Selatan	√	...
15.	Lais utara	√	...
16.	Epil Barat	√	...
<b>Jumlah 2020</b>			

Sumber : Kantor Camat Lais

**Tabel 9.5 Desa Yang Telah Terjangkau Listrik Menurut Sumbernya, 2020**

Desa/Kelurahan		PLN	Non PLN/ MEP
(1)	(2)	(3)	(4)
01.	Danau Cala	√	-
02.	Rantau Keroya	√	-
03.	Teluk Kijing I	√	-
04.	Tanjung Agung Barat	√	-
05.	Tanjung Agung Timur	√	-
06.	Tanjung Agung Utara	√	-
07.	Purwosari	√	-
08.	Teluk Kijing III	√	-
09.	Teluk Kijing II	√	-
10.	Petaling	√	-
11.	Lais	√	-
12.	Teluk	√	-
13.	Epil	√	-
14.	Tanjung Agung Selatan	√	-
15.	Lais utara	√	-
16.	Epil Barat	√	-

**Sumber : Kantor Camat Lais**

# BAB X

## KEUANGAN & HARGA



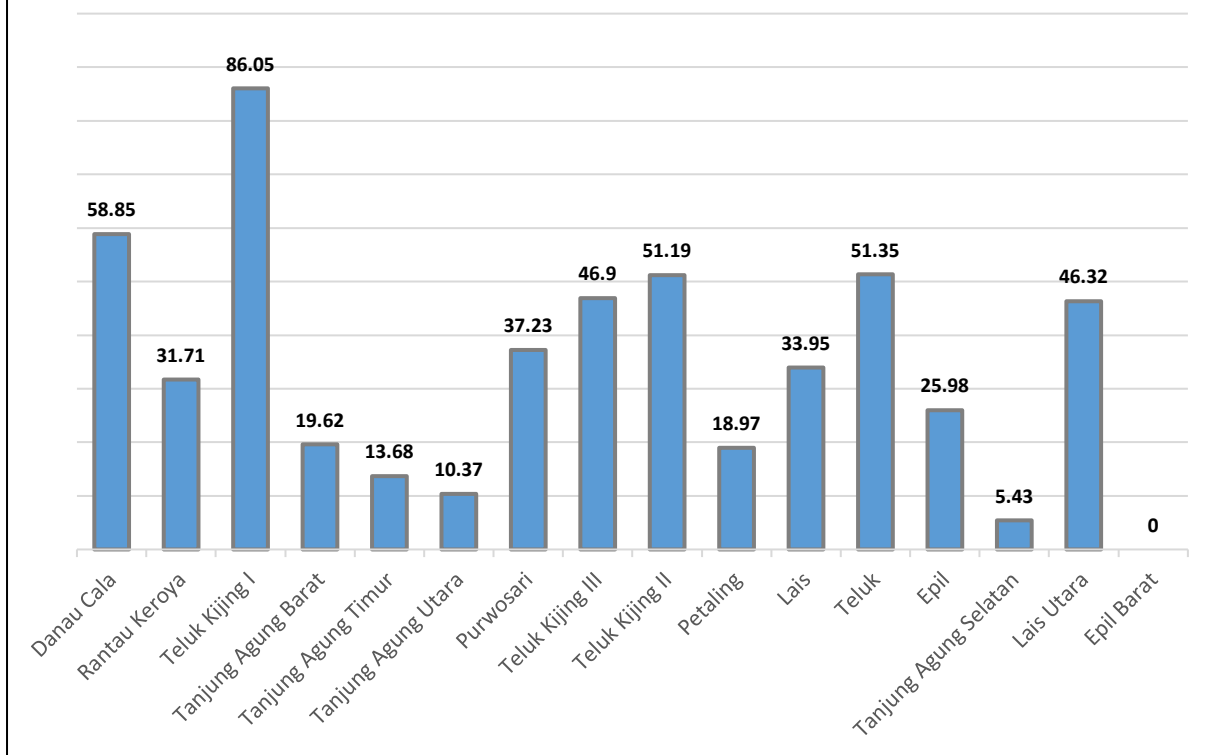
Realisasi penerimaan Pajak Bumi Bangunan  
di Kecamatan Lais  
adalah sebesar  
**34,14 persen**



## X. KEUANGAN DAN HARGA

Berdasarkan tabel 10.1 dapat diketahui bahwa pada tahun 2020, desa/kelurahan dengan Dana Desa terbesar adalah Desa Purwosari, yaitu sebesar 1.668.462.000 rupiah. Sedangkan Realisasi Penerimaan Pajak Bumi Bangunan terbesar adalah Desa Teluk Kijing I sebesar 86.05 persen.

**Gambar 12. Realisasi Penerimaan Pajak Bumi dan Bangunan (%)**



**Tabel 10.1 Jumlah Dana Desa (ribu rupiah), 2019-2020**

Desa/Kelurahan		2019	2020
(1)	(2)	(3)	(4)
01.	Danau Cala	1.629.753.000	1.453.098.000
02.	Rantau Keroya	1.670.423.000	1.510.974.000
03.	Teluk Kijing I	1.436.420.000	1.534.614.000
04.	Tanjung Agung Barat	1.277.544.000	1.246.933.000
05.	Tanjung Agung Timur	1.374.281.000	1.378.413.000
06.	Tanjung Agung Utara	1.231.049.000	1.184.541.000
07.	Purwosari	1.544.706.000	1.668.462.000
08.	Teluk Kijing III	1.029.287.000	1.056.571.000
09.	Teluk Kijing II	1.503.567.000	1.525.760.000
10.	Petaling	1.479.729.000	1.567.688.000
11.	Lais	1.202.337.000	1.304.869.000
12.	Teluk	1.159.599.000	1.224.692.000
13.	Epil	1.529.309.000	1.644.158.000
14.	Tanjung Agung Selatan	1.346.173.000	1.316.358.000
15.	Lais utara	1.351.160.000	1.299.292.000
16.	Epil Barat	...	...
<b>Jumlah 2020</b>		<b>20.765.337.000</b>	<b>20.916.423.000</b>

Sumber : Dinas PMD Musi Banyuasin

**Tabel 10.2 Realisasi Penerimaan Pajak Bumi dan Bangunan, 2020**

Desa/Kelurahan		Target	Realisasi	Persen
(1)	(2)	(3)	(4)	(5)
01.	Danau Cala	10,132,915	5,963,100	58.85
02.	Rantau Keroya	9,248,056	2,932,517	31.71
03.	Teluk Kijing I	13,799,627	11,874,015	86.05
04.	Tanjung Agung Barat	15,773,009	3,094,264	19.62
05.	Tanjung Agung Timur	12,999,877	1,778,970	13.68
06.	Tanjung Agung Utara	39,500,471	4,097,827	10.37
07.	Purwosari	35,482,212	13,210,905	37.23
08.	Teluk Kijing III	35,445,545	16,622,613	46.90
09.	Teluk Kijing II	18,287,825	9,360,866	51.19
10.	Petaling	13,986,973	2,653,007	18.97
11.	Lais	37,941,231	12,881,278	33.95
12.	Teluk	11,244,036	5,773,746	51.35
13.	Epil	26,373,096	6,853,036	25.98
14.	Tanjung Agung Selatan	20,240,968	1,098,587	5.43
15.	Lais utara	36,003,211	16,677,184	46.32
16.	Epil Barat	...	...	...
<b>Jumlah 2020</b>		<b>336,459,054</b>	<b>114,871,915</b>	<b>34.14</b>

Sumber : BP2RD Musi Banyuasin

**Tabel 10.3****Harga Rata-rata Kebutuhan Pokok, 2020**

Desa/Kelurahan		Satuan	Rata-rata
(1)	(2)	(3)	(4)
01.	Beras	Kg	11 000
02.	Minyak Goreng	Liter	11 000
03.	Gula Pasir	Kg	13 000
04.	Garam	Kg	7 000
05.	Minyak Tanah	Liter	8 000
06.	Telur ayam	Butir	1 500
07.	Gas Elpiji 3 kg	Buah	23 000
08.	Sabun Cuci	Buah	4 000

**Sumber : Kantor Camat Lais**