



KERJASAMA
DINAS KOMUNIKASI & INFORMATIKA
KABUPATEN MUSI BANYUASIN
DENGAN
BADAN PUSAT STATISTIK
KABUPATEN MUSI BANYUASIN



STATISTIK KECAMATAN JIRAK JAYA



2021



KERJASAMA
DINAS KOMUNIKASI & INFORMATIKA
KABUPATEN MUSI BANYUASIN
DENGAN
BADAN PUSAT STATISTIK
KABUPATEN MUSI BANYUASIN



STATISTIK KECAMATAN JIRAK JAYA

2021



KATA SAMBUTAN

Assalamu'alaikum Wr. Wb.

Era otonomi, yang berimplikasi pada giatnya masing-masing daerah memacu kemandirian melalui pembangunan berdampak pada munculnya kebutuhan akan informasi statistik atau data yang akurat sebagai dasar penelitian dan perumusan kebijakan di setiap sektor pembangunan. Oleh karena itu, penerbitan publikasi Informasi Data “**Statistik Kecamatan Jirak Jaya**” yang menyajikan informasi lintas sektor diharapkan dapat memenuhi kebutuhan tersebut. Melalui data-data statistik yang tersaji, buku ini akan memberikan gambaran representatif mengenai kemajuan pembangunan dan perkembangan lain yang terjadi di kabupaten Muba..

Bagi para pemangku kepentingan, kami harapkan data-data ini dapat dipergunakan sebagai perencanaan, monitoring serta evaluasi kebijakan. Sedangkan bagi institusi pendidikan, swasta atau masyarakat umum, data-data tersebut juga bisa dimanfaatkan sebagai rujukan informasi. Sebagai langkah kemajuan, kiranya di waktu mendatang kita melalui dinas Komunikasi dan Informatika bekerjasama dengan Badan Pusat Statistik kabupten Musi Banyuasin dapat melakukan penyempurnaan. Dalam arti, kualitas data dan kualitas penyajian semakin baik serta selalu dapat tersedia berkesinambungan dengan tetap melakukan konfirmasi dan koordinasi dengan Satuan Kerja Perangkat Daerah/Instansi terkait sebagai produsen data. Kesinambungan penyajian diharapkan mampu memberikan gambaran bagi kita mengenai berbagai perubahan yang terjadi di setiap sektor kehidupan sehingga dapat diketahui arah dan sasaran pembangunan yang paling tepat di masa mendatang. Sedangkan keakuratan data sangat diperlukan, dengan maksud ketika penelitian atau kebijakan yang disusun tersebut diterapkan dapat sesuai dengan tujuan yang ingin dicapai secara efisien.

Akhir kata, disampaikan terima kasih pada semua pihak yang telah membantu kelancaran penyusunan buku ini dari awal hingga akhirnya tuntas tepat pada waktunya. Semoga penerbitan buku ini menjadi referensi yang bermanfaat bagi setiap pihak. Sekian, terima kasih.

Sekayu, November 2021
DINAS KOMUNIKASI DAN INFORMATIKA
KABUPATEN MUSI BANYUASIN
KEPALA,

HERRYANDI SINULINGGA, AP
NIP.19750302 199402 1 002
PEMBINA TINGKAT I

KATA PENGANTAR

Dengan memanjatkan puji syukur ke hadirat Tuhan Yang Maha Esa, Publikasi ini telah dapat diselesaikan dalam bentuk buku berjudul **“Statistik Kecamatan Jirak Jaya Tahun 2021”** dengan harapan buku ini dapat memberikan gambaran secara komprehensif mengenai keadaan geografi, pemerintahan, sosial dan ekonomi di setiap Kecamatan.

Data-data statistik yang disajikan dalam bentuk tabel merupakan hasil pengumpulan (collecting) data sekunder dari berbagai instansi pemerintah khususnya pemerintahan desa se-Kabupaten Musi Banyuasin. Disamping menyajikan tabel, buku ini juga menganalisis secara sekilas data yang tersedia. Namun, karena terbatasnya data yang tersedia maka masih ada juga beberapa keterbatasan informasi yang disampaikan utamanya dalam ketepatan waktu.

Dengan terbitnya buku ini, diharapkan dapat memberikan informasi yang sebaik-baiknya kepada kalangan pengguna data sebagai bahan monitoring, evaluasi, dan penetapan kebijakan pembangunan maupun sebagai bahan dalam studi-studi selanjutnya.

Akhir kata, kami menyampaikan ucapan terima kasih yang sebesar-besarnya kepada semua pihak yang telah membantu terbitnya buku ini.

Sekayu, November 2021
KEPALA BADAN PUSAT STATISTIK
KABUPATEN MUSI BANYUASIN



SUNITA, S.E, M.Si

NIP. 196512051992032001

DAFTAR ISI

KATA SAMBUTAN	i
KATA PENGANTAR	ii
DAFTAR ISI	iii
DAFTAR TABEL	iv
DAFTAR GAMBAR	vi
KECAMATAN JIRAK JAYA	
BAB I GEOGRAFI	1
BAB II PEMERINTAHAN	7
BAB III PENDUDUK	14
BAB IV PENDIDIKAN	20
BAB V KESEHATAN	37
BAB VI PERTANIAN	45
BAB VII TRANSPORTASI DAN KOMUNIKASI	49
BAB VIII SOSIAL	56
BAB IX EKONOMI	66
BAB X KEUANGAN DAN HARGA	75

DAFTAR TABEL

KECAMATAN JIRAK JAYA

Tabel 1.1	Topografi dan Tinggi Desa Dari Permukaan Laut	4
Tabel 1.2	Luas Wilayah Desa dan Jarak Desa ke Ibukota Kecamatan	5
Tabel 1.3	Batas Wilayah Administrasi Kecamatan Jirak Jaya	6
Tabel 2.1	Dasar Hukum Pembentukan Desa/Kelurahan	10
Tabel 2.2	Kelengkapan Aparat Pemerintahan Desa/ Kelurahan	11
Tabel 2.3	Status dan Klasifikasi Desa/Kelurahan Dalam Kecamatan Jirak Jaya	12
Tabel 2.4	Banyaknya Satuan Lingkungan Setempat di Kecamatan Jirak Jaya	13
Tabel 3.1	Luas Wilayah, Jumlah Penduduk, Kepadatan, dan Rasio Seks	17
Tabel 3.2	Jumlah Penduduk, Desa/Kelurahan, Rumah Tangga serta Rata-rata Penduduk per Desa/ Kelurahan dan per Rumah Tangga	18
Tabel 3.3	Jumlah Kelahiran, Kematian menurut Jenis Kelamin	19
Tabel 4.1	Banyaknya Sekolah PAUD dan TK	22
Tabel 4.2	Banyaknya Jumlah Sekolah, Guru dan Murid Sekolah Dasar Negeri	23
Tabel 4.3	Banyaknya Jumlah Sekolah, Guru dan Murid Sekolah Dasar Swasta	24
Tabel 4.4	Banyaknya Jumlah Sekolah, Guru dan Murid Sekolah Madrasah Ibtidaiyah Negeri	25
Tabel 4.5	Banyaknya Jumlah Sekolah, Guru dan Murid Sekolah Madrasah Ibtidaiyah Swasta	26
Tabel 4.6	Banyaknya Jumlah Sekolah, Guru dan Murid Sekolah Menengah Pertama Negeri	27
Tabel 4.7	Banyaknya Jumlah Sekolah, Guru dan Murid Sekolah Menengah Pertama Negeri	28
Tabel 4.8	Banyaknya Jumlah Sekolah, Guru dan Murid Sekolah Madrasah Tsanawiyah Negeri	29
Tabel 4.9	Banyaknya Jumlah Sekolah, Guru dan Murid Sekolah Madrasah Tsanawiyah Swasta	30
Tabel 4.10	Banyaknya Jumlah Sekolah, Guru dan Murid Sekolah Menengah Atas Negeri	31
Tabel 4.11	Banyaknya Jumlah Sekolah, Guru dan Murid Sekolah Menengah Atas Swasta	32
Tabel 4.12	Banyaknya Jumlah Sekolah, Guru dan Murid Sekolah Menengah Kejuruan Negeri	33
Tabel 4.13	Banyaknya Jumlah Sekolah, Guru dan Murid Sekolah Menengah Kejuruan Swasta	34

KECAMATAN JIRAK JAYA

Tabel 4.14	Banyaknya Jumlah Sekolah, Guru dan Murid Sekolah Madrasah Aliyah Negeri	35
Tabel 4.15	Banyaknya Jumlah Sekolah, Guru dan Murid Sekolah Madrasah Aliyah Swasta	36
Tabel 5.1	Banyaknya Tenaga Kesehatan Yang Tinggal di Desa	40
Tabel 5.2	Banyaknya Tenaga Kesehatan Tradisional (Dukun)	41
Tabel 5.3	Jumlah Fasilitas Kesehatan Menurut Desa	42
Tabel 5.4	Banyaknya PUS dan peserta KB Menurut Desa	44
Tabel 6.1	Luas Desa Menurut Penggunaan Lahan di Kecamatan Jirak Jaya	47
Tabel 6.2	Luas Lahan Sawah Menurut Jenis Pengairan	48
Tabel 7.1	Jenis Permukaan Jalan Terlalu di Kecamatan Jirak Jaya	51
Tabel 7.2	Banyaknya Sarana dan Prasarana Pos dan Telekomunikasi di Kecamatan Jirak Jaya	52
Tabel 7.3	Jumlah Operator Layanan Telpon Seluler dan Pemancar Telpon Seluler <i>Base Transciever Station (BTS)</i>	53
Tabel 7.4	Keberadaan Signal Telpon Genggam di Kecamatan Jirak Jaya	54
Tabel 7.5	Keberadaan Signal Internet GSM/ CDMA Telepon Seluler di Kecamatan Jirak Jaya	55
Tabel 8.1	Banyaknya Tempat Peribadatan menurut Agama	58
Tabel 8.2	Banyaknya Penderita Cacat menurut Jenisnya	59
Tabel 8.3	Banyaknya Kejadian Bencana Alam menurut Jenis Bencana	60
Tabel 8.4	Keberadaan Kejadian Kejahatan menurut Jenisnya	61
Tabel 8.5	Keberadaan Fasilitas Olahraga menurut Desa	62
Tabel 8.6	Keberadaan Organisasi Kemasyarakatan menurut Jenisnya dan Desa	63
Tabel 8.7	Keperluan Air Minum/ Memasak Sebagian Besar Masyarakat menurut Sumbernya	64
Tabel 8.8	Keberadaan Fasilitas Tempat Buang Air Besar Sebagian Besar Keluarga di Kecamatan Jirak Jaya	65
Tabel 9.1	Jumlah Unit Usaha menurut Jenisnya	69
Tabel 9.2	Jumlah Bank dan Koperasi	71
Tabel 9.3	Jumlah Pasar Menurut Jenisnya di Kecamatan Jirak Jaya	72
Tabel 9.4	Jumlah Desa Yang Telah Terjangkau Listrik dan Pelanggan	73
Tabel 9.5	Desa Yang Telah Terjangkau Listrik menurut Sumbernya	74
Tabel 10.1	Jumlah Dana Desa	78
Tabel 10.2	Realisasi Penerimaan Pajak Bumi dan Bangunan	79
Tabel 10.3	Harga Rata-rata Kebutuhan Pokok	80

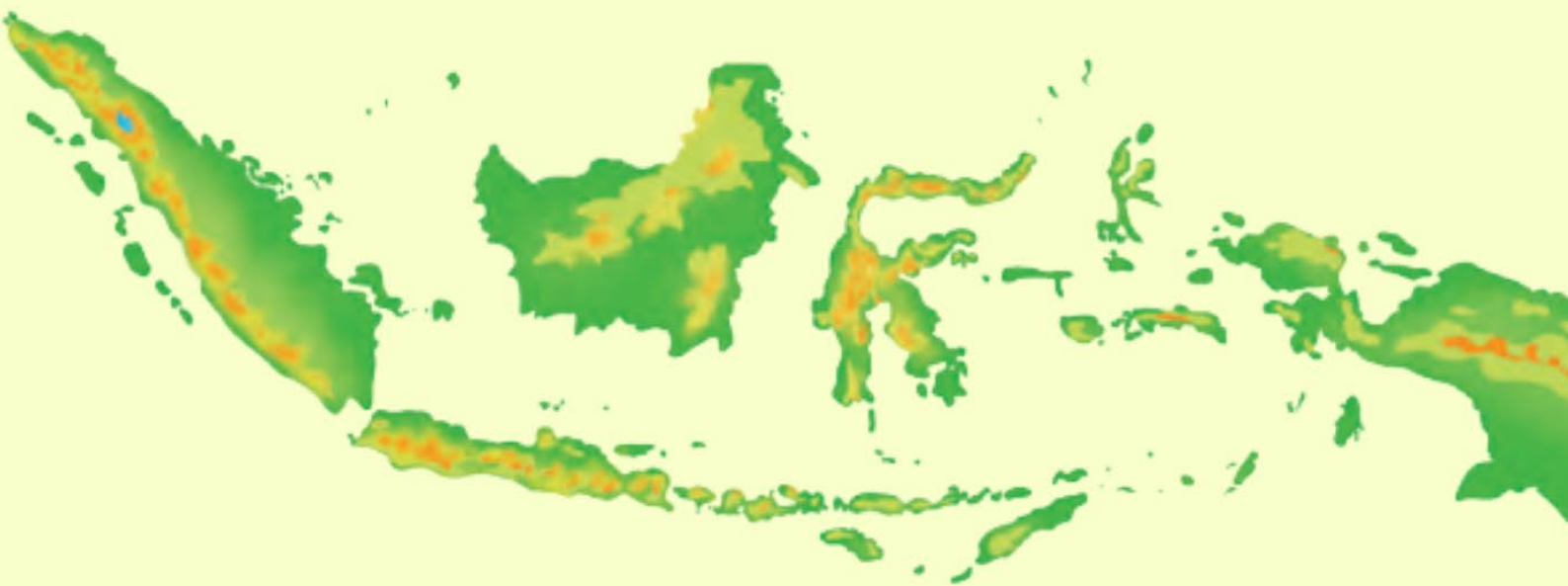
DAFTAR GAMBAR

KECAMATAN JIRAK JAYA

Gambar 1.	Luas Wilayah Desa Kecamatan Jirak Jaya	3
Gambar 2.	Banyaknya Satuan Lingkungan Setempat di Kecamatan Jirak Jaya	9
Gambar 3.	Jumlah Penduduk per Desa/Kelurahan	16
Gambar 4.	Banyaknya Jumlah Sekolah	21
Gambar 5.	Banyaknya Tenaga Kesehatan Yang Tinggal di Desa	39
Gambar 6.	Jumlah Fasilitas Kesehatan menurut Desa	39
Gambar 7.	Luas Desa menurut Penggunaan Lahan di Kecamatan Jirak Jaya	46
Gambar 8.	Jumlah Pemancar Telpon Seluler Base Transciever Station (BTS)	50
Gambar 9.	Banyaknya Penderita Cacat menurut Jenisnya	57
Gambar 10.	Jumlah Unit Usaha menurut Jenisnya	68
Gambar 11.	Jumlah Pasar menurut Jenisnya di Kecamatan Jirak Jaya	68
Gambar 12.	Realisasi Penerimaan Pajak Bumi dan Bangunan	77

BAB I

KEADAAN GEOGRAFI



**KECAMATAN JIRAK JAYA
DENGAN IBU KOTA KECAMATAN
DESA TEBING BULANG
MEMILIKI WILAYAH SELUAS
238 KILOMETER PERSEGI**

I. KEADAAN GEOGRAFI

Kecamatan Jirak Jaya dengan Ibu Kota Kecamatan adalah Desa Tebing Bulang mempunyai wilayah seluas 238 kilometer persegi dengan batasan wilayah sebagai berikut:

- Sebelah Utara : Kecamatan Babat Toman
- Sebelah Selatan : Kabupaten Muara Enim
- Sebelah Timur : Kecamatan Sekayu
- Sebelah Barat : Kabupaten Musi Rawas

Keadaan topografi wilayah Kecamatan Jirak Jaya sebagian besar terdiri dari dataran rendah dengan ketinggian kurang dari 60 meter di atas permukaan laut yang sebagian besar merupakan pemukiman penduduk yang berbatasan dengan Kecamatan Sekayu. Untuk daerah yang berbatasan dengan Kabupaten Muara Enim sebagian merupakan dataran tinggi dengan ketinggian bergelombang antara 56 meter sampai dengan 90 meter di atas permukaan laut

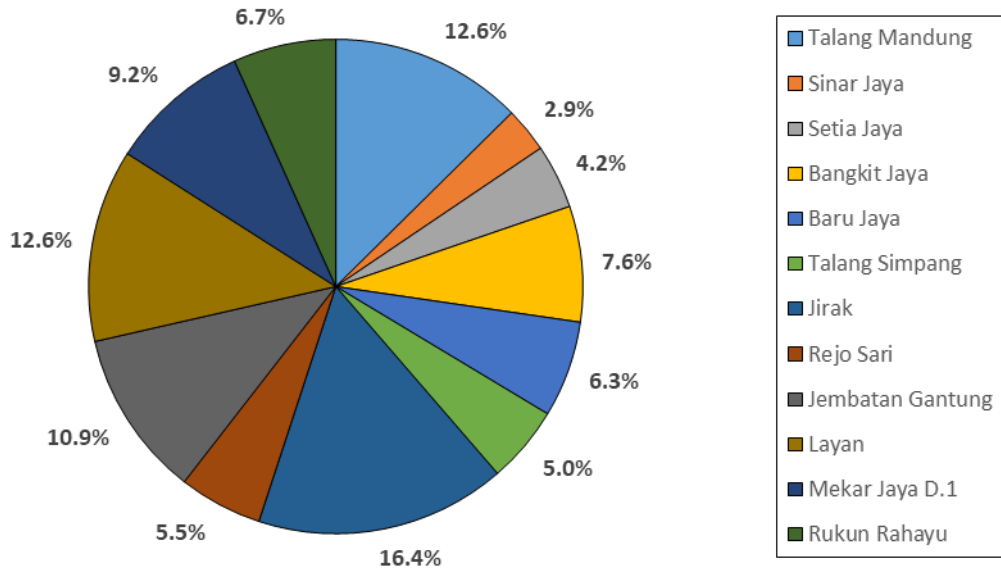
Jenis tanah di wilayah Kecamatan Jirak Jaya sebagian besar merupakan satuan jenis Organosol dan tanah Gley Humus terutama di daerah dataran rendah atau rawa yang tidak jauh dari pengaruh aliran sungai. Sedangkan daerah yang jauh dari sungai terdiri dari jenis tanah Podzolik Merah Kuning.

Secara Administratif, Kecamatan Jirak Jaya dibagi dalam 12 wilayah desa yang mencakup 134 RT dengan rata-rata jumlah penduduk per RT sebesar 156,16 orang. Jumlah penduduk Kecamatan Jirak Jaya Tahun 2020 berjumlah 20.926 orang dengan kepadatan penduduk sebesar 87,92 penduduk per kilometer persegi. Adapun terbesar jumlah penduduknya adalah Desa Jirak dengan jumlah penduduk sebesar 6.093 jiwa, sementara itu desa yang paling sedikit jumlah penduduknya adalah Desa Talang Simpang dengan jumlah penduduk sebesar 818 jiwa.

Sedangkan desa terpadat adalah Desa Sinar Jaya dengan kepadatan penduduk 178,57 penduduk per kilometer persegi sedangkan desa yang memiliki kepadatan paling rendah adalah Desa Layan dengan Kepadatan 28,07 penduduk per kilometer persegi.

Adapun desa terjauh dari ibukota kecamatan adalah Desa Mekar Jaya dengan jarak yang harus ditempuh melalui darat yaitu kurang lebih sejauh 48 km.

Gambar 1. Luas Wilayah Desa Kecamatan Jirak Jaya



Tabel 1.1 Topografi and Tinggi Desa Dari Permukaan Laut, 2020

Desa/Kelurahan		Topografi	Ketinggian dari Permukaan Laut (m)
(1)	(2)	(3)	(4)
01.	Talang Mandung	Dataran	82
02.	Sinar Jaya	Dataran	90
03.	Setia Jaya	Dataran	77
04.	Bangkit Jaya	Dataran	73
05.	Baru Jaya	Dataran	88
06.	Talang Simpang	Dataran	80
07.	Jirak	Dataran	72
08.	Rejo Sari	Dataran	77
09.	Jembatan Gantung	Dataran	74
10.	Layan	Dataran	56
11.	Mekar Jaya D.1	Dataran	81
12.	Rukun Rahayu	Dataran	81

Sumber : Badan Pusat Statistik Kabupaten Musi Banyuasin

Tabel 1.2 Luas Wilayah Desa dan Jarak Desa ke Ibukota Kecamatan, 2020

Desa/Kelurahan		Luas Wilayah (km2)	Jarak Ibukota Desa (km)
(1)	(2)	(3)	(4)
01.	Talang Mandung	Dataran	27,00
02.	Sinar Jaya	Dataran	24,00
03.	Setia Jaya	Dataran	25,00
04.	Bangkit Jaya	Dataran	8,00
05.	Baru Jaya	Dataran	20,00
06.	Talang Simpang	Dataran	13,00
07.	Jirak	Dataran	20,00
08.	Rejo Sari	Dataran	25,00
09.	Jembatan Gantung	Dataran	22,00
10.	Layan	Dataran	25,00
11.	Mekar Jaya D.1	Dataran	48,00
12.	Rukun Rahayu	Dataran	46,00
Jumlah/Total 2020			

Sumber : Badan Pusat Statistik Kabupaten Musi Banyuasin

Tabel 1.3 Batas Wilayah Administrasi Kecamatan Jirak Jaya, 2020

Arah	Perbatasan
(1)	(2)
Utara	Kecamatan Babat Toman
Selatan	Kabupaten Muara Enim
Timur	Kecamatan Sekayu
Barat	Kabupaten Musi Rawas

Sumber : Badan Pusat Statistik Kabupaten Musi Banyuasin

BAB II

PEMERINTAHAN

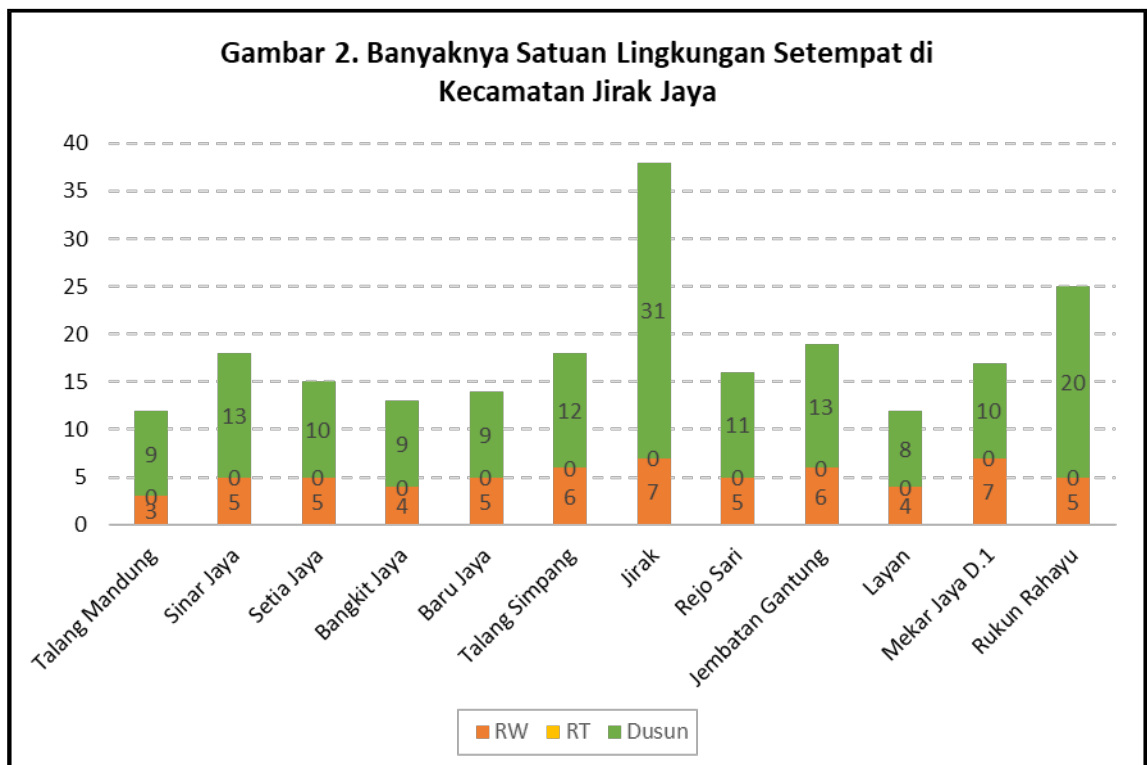


**KELURAHAN JIRAK
MEMILIKI DUSUN TERBANYAK
YAITU SEBANYAK 31 DUSUN**

II. PEMERINTAHAN

Secara administratif Kecamatan Jirak Jaya pada tahun 2020 terdiri dari 12 desa yang semuanya berstatus definitif dengan satuan lingkungan setempat terkecil yaitu Dusun/RT dengan jumlah sebanyak 144 RT dan 50 Dusun. Secara rinci dapat dilihat pada tabel 2.4.

Dari 12 Desa dan kelurahan yang ada, hampir semuanya telah mempunyai kelengkapan aparat pemerintahan desa seperti Kepala Desa, Sekretaris Desa, LPMD dan BPD.



Tabel 2.1**Dasar Hukum Pembentukan Desa/Kelurahan
Tahun 2020**

Desa/Kelurahan		Dasar Hukum
(1)		(2)
01.	Talang Mandung	Perda Kabupaten Musi Banyuasin Nomor 14 Tahun 2017
02.	Sinar Jaya	Perda Kabupaten Musi Banyuasin Nomor 14 Tahun 2017
03.	Setia Jaya	Perda Kabupaten Musi Banyuasin Nomor 14 Tahun 2017
04.	Bangkit Jaya	Perda Kabupaten Musi Banyuasin Nomor 14 Tahun 2017
05.	Baru Jaya	Perda Kabupaten Musi Banyuasin Nomor 14 Tahun 2017
06.	Talang Simpang	Perda Kabupaten Musi Banyuasin Nomor 14 Tahun 2017
07.	Jirak	Perda Kabupaten Musi Banyuasin Nomor 14 Tahun 2017
08.	Rejo Sari	Perda Kabupaten Musi Banyuasin Nomor 14 Tahun 2017
09.	Jembatan Gantung	Perda Kabupaten Musi Banyuasin Nomor 14 Tahun 2017
10.	Layan	Perda Kabupaten Musi Banyuasin Nomor 14 Tahun 2017
11.	Mekar Jaya D.1	Perda Kabupaten Musi Banyuasin Nomor 14 Tahun 2017
12.	Rukun Rahayu	Perda Kabupaten Musi Banyuasin Nomor 14 Tahun 2017

Sumber : Bagian Hukum Sekretariat Daerah Kabupaten Musi Banyuasin

Tabel 2.2 Kelengkapan Aparat Pemerintahan Desa/Kelurahan, 2020

Desa/Kelurahan		Kepala Desa/Lurah	Kepala Desa/Lurah	Ketua BPD	Ketua LPMD
(1)		(2)	(3)	(4)	(5)
01.	Talang Mandung	✓	✓	✓	✓
02.	Sinar Jaya	✓	✓	✓	✓
03.	Setia Jaya	✓	✓	✓	✓
04.	Bangkit Jaya	✓	✓	✓	✓
05.	Baru Jaya	✓	✓	✓	✓
06.	Talang Simpang	✓	✓	✓	✓
07.	Jirak	✓	✓	✓	✓
08.	Rejo Sari	✓	✓	✓	✓
09.	Jembatan Gantung	✓	✓	✓	✓
10.	Layan	✓	✓	✓	✓
11.	Mekar Jaya D.1	✓	✓	✓	✓
12.	Rukun Rahayu	✓	✓	✓	✓

Sumber : Kantor Camat Jirak Jaya

Tabel 2.3 Status dan Klasifikasi Desa/Kelurahan Dalam Kecamatan Jirak Jaya, 2020

Desa/Kelurahan		Status	Klasifikasi
(1)		(2)	(3)
01.	Talang Mandung	Desa	Definitif
02.	Sinar Jaya	Desa	Definitif
03.	Setia Jaya	Desa	Definitif
04.	Bangkit Jaya	Desa	Definitif
05.	Baru Jaya	Desa	Definitif
06.	Talang Simpang	Desa	Definitif
07.	Jirak	Desa	Definitif
08.	Rejo Sari	Desa	Definitif
09.	Jembatan Gantung	Desa	Definitif
10.	Layan	Desa	Definitif
11.	Mekar Jaya D.1	Desa	Definitif
12.	Rukun Rahayu	Desa	Definitif

Sumber : Kantor Camat Jirak Jaya

Tabel 2.4 Banyaknya Satuan Lingkungan Setempat di Kecamatan Jirak Jaya, 2020

	Desa/Kelurahan	Dusun	RW	RT	Jumlah
	(1)	(2)	(3)	(4)	(5)
01.	Talang Mandung	3	-	9	12
02.	Sinar Jaya	5	-	13	18
03.	Setia Jaya	5	-	10	15
04.	Bangkit Jaya	4	-	9	13
05.	Baru Jaya	5	-	9	14
06.	Talang Simpang	6	-	12	18
07.	Jirak	7	-	31	38
08.	Rejo Sari	5	-	11	16
09.	Jembatan Gantung	6	-	13	19
10.	Layan	4	-	8	12
11.	Mekar Jaya D.1	7	-	10	17
12.	Rukun Rahayu	5	-	20	25
	Jumlah 2020	62	-	155	217

Sumber : Kantor Camat Jirak Jaya

BAB III

PENDUDUK



JUMLAH PENDUDUK KECAMATAN JIRAK
JAYA TAHUN 2020 ADALAH

19.086

JIWA

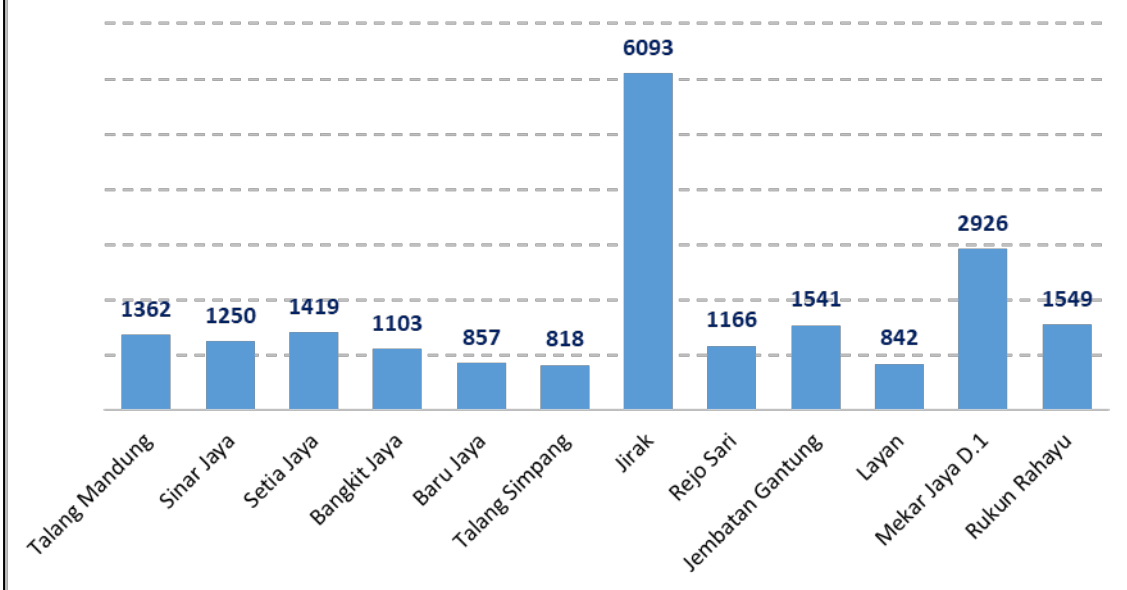
III. PENDUDUK

Jumlah penduduk di Kecamatan Jirak Jaya pada tahun 2020 berjumlah 19.086 orang. Rasio jenis kelamin Kecamatan Jirak Jaya pada tahun 2020 sebesar 103,68 persen yang daerah ini mempunyai jumlah penduduk antara perempuan dan laki-laki hampir sebanding dengan hanya 3,68 persen lebih banyak jumlah laki-laki dibandingkan jumlah perempuan. Data per desa dapat dilihat pada tabel 3.1.

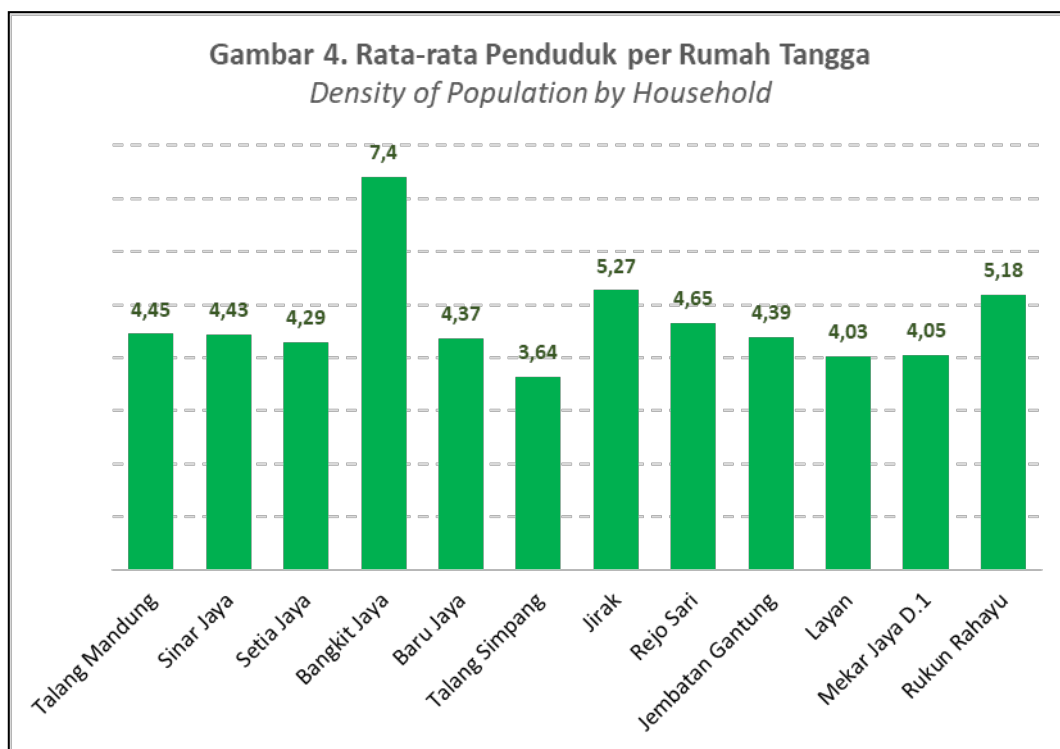
Disamping itu jumlah keluarga yang ada di Kecamatan Jirak Jaya berjumlah 4.477 keluarga, dengan anggota keluarga rata-rata sebesar 4,67 orang. Artinya tiap-tiap rumah tangga akan dihuni rata-rata empat orang sampai lima orang.

Sementara itu jumlah kelahiran di Kecamatan Jirak Jaya pada tahun 2020 sebanyak 105 orang dengan rincian laki-laki sebanyak 59 orang dan perempuan 46 orang, sedangkan jumlah kematian pada tahun yang sama berjumlah 80 orang dimana laki-laki 42 orang dan perempuan 38 orang.

Gambar 3. Jumlah Penduduk per Desa/Kelurahan
Number of Population by Each Village



Gambar 4. Rata-rata Penduduk per Rumah Tangga
Density of Population by Household



Tabel 3.1 Luas Wilayah, Jumlah Penduduk, Kepadatan dan Rasio Seks, 2020

Desa/Kelurahan		Luas (Km ²)	Jumlah Penduduk			Kepadatan (Km ²)	Sex Rasio
			L	P	L+P		
(1)	(2)	(3)	(4)	(5)	(6)	(7)	(8)
01.	Talang Mandung	30,00	1226	40.87	110.3
02.	Sinar Jaya	7,00	1421	203.00	107.4
03.	Setia Jaya	10,00	1150	115.00	104.3
04.	Bangkit Jaya	18,00	574	31.89	109.5
05.	Baru Jaya	15,00	913	60.87	116.4
06.	Talang Simpang	12,00	1242	103.50	106.7
07.	Jirak	39,00	5043	129.31	106.1
08.	Rejo Sari	13,00	1062	81.69	101.1
09.	Jembatan Gantung	26,00	1521	58.50	120.4
10.	Layan	30,00	867	28.90	114.1
11.	Mekar Jaya D.1	22,00	2242	101.91	111.5
12.	Rukun Rahayu	16,00	1825	114.06	110.5
Jumlah 2020		238,00			19086	80.19	109.2

Sumber : Hasil Sensus Penduduk tahun 2020, Badan Pusat Statistik Kabupaten Musi Banyuasin

Tabel 3.2 Jumlah Penduduk, Desa/Kelurahan, Rumah Tangga serta Rata-rata Penduduk per Desa/Kelurahan dan per Rumah Tangga, 2020

Desa/Kelurahan		Jumlah			Rata-rata Penduduk	
		Penduduk	Dusun/ RT	KK	Per Dusun	Per KK
(1)	(2)	(3)	(4)	(5)	(6)	(7)
01.	Talang Mandung	1 226	9	...	136	...
02.	Sinar Jaya	1 421	13	...	109	...
03.	Setia Jaya	1 150	10	...	115	...
04.	Bangkit Jaya	574	9	...	64	...
05.	Baru Jaya	913	9	...	101	...
06.	Talang Simpang	1 242	12	...	104	...
07.	Jirak	5 043	31	...	163	...
08.	Rejo Sari	1 062	11	...	97	...
09.	Jembatan Gantung	1 521	13	...	117	...
10.	Layan	867	8	...	108	...
11.	Mekar Jaya D.1	2 242	10	...	224	...
12.	Rukun Rahayu	1 825	20	...	91	...
Jumlah/Total 2020		19 086	155		123	

Sumber : Hasil Sensus Penduduk tahun 2020, Badan Pusat Statistik Kabupaten Musi Banyuasin

Tabel 3.3 Jumlah Kelahiran, Kematian menurut Jenis Kelamin, 2020

Desa/Kelurahan		Kelahiran		Kematian/	
		Laki-laki	Perempuan	Laki-laki	Perempuan
(1)	(2)	(3)	(4)	(5)	(6)
01.	Talang Mandung	4	3	3	3
02.	Sinar Jaya	5	3	3	2
03.	Setia Jaya	4	3	3	4
04.	Bangkit Jaya	5	5	2	3
05.	Baru Jaya	5	3	2	2
06.	Talang Simpang	6	2	3	3
07.	Jirak	7	4	3	4
08.	Rejo Sari	5	4	5	4
09.	Jembatan Gantung	4	4	3	3
10.	Layan	4	3	2	3
11.	Mekar Jaya D.1	3	3	3	3
12.	Rukun Rahayu	4	3	3	2
Jumlah/Total 2020		56	40	35	36

Sumber : Badan Pusat Statistik Kabupaten Musi Banyuasin (Podes Diolah)

BAB IV

PENDIDIKAN



**DI KECAMATAN JIRAK JAYA TAHUN
2020 TERDAPAT 27 BUAH SEKOLAH
SELURUH TINGKATAN DENGAN 1 TK
DI DESA JIRAK**

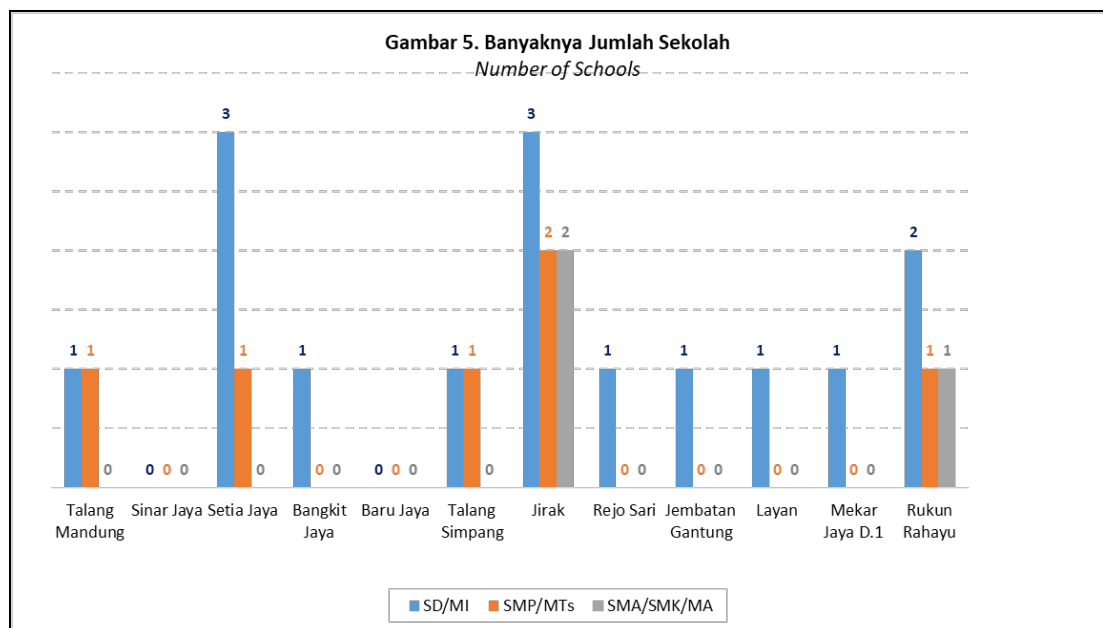
IV. PENDIDIKAN

Sampai dengan tahun 2020 jumlah sekolah seluruh tingkatan di Kecamatan Jirak Jaya sebanyak 27 buah, dimana pada tingkat pendidikan Taman Kanak-Kanak (TK) sebanyak 1 sekolah yang terletak di Desa Jirak.

Sedangkan di tingkat SD sederajat di Kecamatan Jirak Jaya berjumlah 15 buah sekolah dimana 15 buah sekolah berstatus negeri dan tidak ada sekolah berstatus swasta dan tersebar di beberapa desa, secara rinci mengenai banyaknya sekolah dasar disajikan pada tabel 4.2.

Untuk tingkat pendidikan SMP sederajat, jumlah sarana yang tersedia 6 buah sekolah dimana 5 buah sekolah berstatus negeri dan 1 buah sekolah berstatus swasta yang tersebar di beberapa desa, secara rinci mengenai banyaknya sekolah SMP sederajat disajikan pada tabel 4.3.

Sementara itu pada tingkat pendidikan SMA sederajat, jumlah sarana yang tersedia 3 buah sekolah dimana 2 buah sekolah berstatus negeri dan 1 buah sekolah berstatus swasta yang tersebar di beberapa desa, secara rinci mengenai banyaknya sekolah SMA sederajat disajikan pada tabel 4.4.



Tabel 4.1

Banyaknya Sekolah PAUD dan TK, 2020

Desa/Kelurahan		PAUD	TK
(1)	(2)	(3)	(4)
01.	Talang Mandung	2	0
02.	Sinar Jaya	2	0
03.	Setia Jaya	2	0
04.	Bangkit Jaya	1	0
05.	Baru Jaya	2	0
06.	Talang Simpang	2	0
07.	Jirak	2	1
08.	Rejo Sari	2	0
09.	Jembatan Gantung	2	0
10.	Layan	2	0
11.	Mekar Jaya D.1	2	0
12.	Rukun Rahayu	2	0
Jumlah / Total 2020		23	1

Sumber : UPTD Pendidikan Kecamatan Jirak Jaya

Tabel 4.2 **Banyaknya Jumlah Sekolah, Guru dan Murid Sekolah Dasar Negeri, 2020**

Desa/Kelurahan		Sekolah	Guru	Murid
(1)	(2)	(3)	(4)	(5)
01.	Talang Mandung	1	-	-
02.	Sinar Jaya	1	-	-
03.	Setia Jaya	1	-	-
04.	Bangkit Jaya	1	-	-
05.	Baru Jaya	1	-	-
06.	Talang Simpang	2	--	--
07.	Jirak	3	-	-
08.	Rejo Sari	0	-	-
09.	Jembatan Gantung	1	-	-
10.	Layan	1	-	-
11.	Mekar Jaya D.1	2	-	-
12.	Rukun Rahayu	2	-	-
Jumlah / Total 2020		-	-	-

Sumber : UPTD Pendidikan Kecamatan Jirak Jaya

Tabel 4.4

**Banyaknya Jumlah Sekolah, Guru dan Murid
Sekolah Madrasah Ibtidayah Negeri, 2020**

Desa/Kelurahan		Sekolah	Guru	Murid
(1)	(2)	(3)	(4)	(5)
01.	Talang Mandung	-	-	-
02.	Sinar Jaya	-	-	-
03.	Setia Jaya	-	-	-
04.	Bangkit Jaya	-	-	-
05.	Baru Jaya	-	-	-
06.	Talang Simpang	-	--	--
07.	Jirak	-	-	-
08.	Rejo Sari	-	-	-
09.	Jembatan Gantung	-	-	-
10.	Layan	-	-	-
11.	Mekar Jaya D.1	-	-	-
12.	Rukun Rahayu	-	-	-
Jumlah / Total 2020				

Sumber : Kantor Kementerian Agama Musi Banyuasin

Tabel 4.5

**Banyaknya Jumlah Sekolah, Guru dan Murid
Sekolah Madrasah Ibtidaiyah Swasta, 2020**

Desa/Kelurahan		Sekolah	Guru	Murid
(1)	(2)	(3)	(4)	(5)
01.	Talang Mandung	-	-	-
02.	Sinar Jaya	-	-	-
03.	Setia Jaya	-	-	-
04.	Bangkit Jaya	-	-	-
05.	Baru Jaya	-	-	-
06.	Talang Simpang	-	--	--
07.	Jirak	-	-	-
08.	Rejo Sari	-	-	-
09.	Jembatan Gantung	-	-	-
10.	Layan	-	-	-
11.	Mekar Jaya D.1	-	-	-
12.	Rukun Rahayu	-	-	-
Jumlah / Total 2020				

Sumber : Kantor Kementerian Agama Musi Banyuasin

Tabel 4.6

**Banyaknya Jumlah Sekolah, Guru dan Murid
Sekolah Menengah Pertama Negeri, 2020**

Desa/Kelurahan		Sekolah	Guru	Murid
(1)	(2)	(3)	(4)	(5)
01.	Talang Mandung	-	-	-
02.	Sinar Jaya	-	-	-
03.	Setia Jaya	-	-	-
04.	Bangkit Jaya	-	-	-
05.	Baru Jaya	-	-	-
06.	Talang Simpang	-	-	-
07.	Jirak	-	-	-
08.	Rejo Sari	-	-	-
09.	Jembatan Gantung	-	-	-
10.	Layan	-	-	-
11.	Mekar Jaya D.1	-	-	-
12.	Rukun Rahayu	-	-	-
Jumlah / Total 2020		-	-	-

Sumber : UPTD Pendidikan Kecamatan Jirak Jaya

Tabel 4.7

**Banyaknya Jumlah Sekolah, Guru dan Murid
Sekolah Menengah Pertama Swasta, 2020**

Desa/Kelurahan		Sekolah	Guru	Murid
(1)	(2)	(3)	(4)	(5)
01.	Talang Mandung	1
02.	Sinar Jaya	0	-	-
03.	Setia Jaya	1
04.	Bangkit Jaya	0	-	-
05.	Baru Jaya	0	-	-
06.	Talang Simpang	1
07.	Jirak	1
08.	Rejo Sari	0	-	-
09.	Jembatan Gantung	0	-	-
10.	Layan	0	-	-
11.	Mekar Jaya D.1	0	-	-
12.	Rukun Rahayu	1
Jumlah 2020		5		

Sumber : UPTD Pendidikan Kecamatan Jirak Jaya

Tabel 4.8

**Banyaknya Jumlah Sekolah, Guru dan Murid
Sekolah Madrasah Tsanawiyah Negeri, 2020**

Desa/Kelurahan		Sekolah	Guru	Murid
(1)	(2)	(3)	(4)	(5)
01.	Talang Mandung	-	-	-
02.	Sinar Jaya	-	-	-
03.	Setia Jaya	-	-	-
04.	Bangkit Jaya	-	-	-
05.	Baru Jaya	-	-	-
06.	Talang Simpang	-	-	-
07.	Jirak	-	-	-
08.	Rejo Sari	-	-	-
09.	Jembatan Gantung	-	-	-
10.	Layan	-	-	-
11.	Mekar Jaya D.1	-	-	-
12.	Rukun Rahayu	-	-	-
Jumlah / Total 2020		-	-	-

Sumber : Kantor Kementerian Agama Musi Banyuasin

Tabel 4.9

**Banyaknya Jumlah Sekolah, Guru dan Murid
Sekolah Madrasah Tsanawiyah Swasta, 2020**

Desa/Kelurahan		Sekolah	Guru	Murid
(1)	(2)	(3)	(4)	(5)
01.	Talang Mandung	-	-	-
02.	Sinar Jaya	-	-	-
03.	Setia Jaya	-	-	-
04.	Bangkit Jaya	-	-	-
05.	Baru Jaya	-	-	-
06.	Talang Simpang	-	-	-
07.	Jirak	-	-	-
08.	Rejo Sari	-	-	-
09.	Jembatan Gantung	-	-	-
10.	Layan	-	-	-
11.	Mekar Jaya D.1	-	-	-
12.	Rukun Rahayu	-	-	-
Jumlah / Total 2020		-	-	-

Sumber : Kantor Kementerian Agama Musi Banyuasin

Tabel 4.10

**Banyaknya Jumlah Sekolah, Guru dan Murid
Sekolah Menengah Atas Negeri, 2020**

Desa/Kelurahan		Sekolah	Guru	Murid
(1)	(2)	(3)	(4)	(5)
01.	Talang Mandung	0	-	-
02.	Sinar Jaya	0	-	-
03.	Setia Jaya	0	-	-
04.	Bangkit Jaya	0	-	-
05.	Baru Jaya	0	-	-
06.	Talang Simpang	0	-	-
07.	Jirak	1
08.	Rejo Sari	0	-	-
09.	Jembatan Gantung	0	-	-
10.	Layan	0	-	-
11.	Mekar Jaya D.1	0	-	-
12.	Rukun Rahayu	1
Jumlah / Total 2020		2		

Sumber : Data Pokok Pendidikan Dasar dan Menengah

Tabel 4.11

**Banyaknya Jumlah Sekolah, Guru dan Murid
Sekolah Menengah Atas Swasta, 2020**

Desa/Kelurahan		Sekolah	Guru	Murid
(1)	(2)	(3)	(4)	(5)
01.	Talang Mandung	0	-	-
02.	Sinar Jaya	0	-	-
03.	Setia Jaya	0	-	-
04.	Bangkit Jaya	0	-	-
05.	Baru Jaya	0	-	-
06.	Talang Simpang	0	-	-
07.	Jirak	1
08.	Rejo Sari	0	-	-
09.	Jembatan Gantung	0	-	-
10.	Layan	0	-	-
11.	Mekar Jaya D.1	0	-	-
12.	Rukun Rahayu	0	-	-
Jumlah / Total 2020		1		

Sumber : Data Pokok Pendidikan Dasar dan Menengah

Tabel 4.12

**Banyaknya Jumlah Sekolah, Guru dan Murid
Sekolah Menengah Kejuruan Negeri, 2020**

Desa/Kelurahan		Sekolah	Guru	Murid
(1)	(2)	(3)	(4)	(5)
01.	Talang Mandung	-	-	-
02.	Sinar Jaya	-	-	-
03.	Setia Jaya	-	-	-
04.	Bangkit Jaya	-	-	-
05.	Baru Jaya	-	-	-
06.	Talang Simpang	-	-	-
07.	Jirak	-	-	-
08.	Rejo Sari	-	-	-
09.	Jembatan Gantung	-	-	-
10.	Layan	-	-	-
11.	Mekar Jaya D.1	-	-	-
12.	Rukun Rahayu	-	-	-
Jumlah / Total 2020		-	-	-

Sumber : Data Pokok Pendidikan Dasar dan Menengah

Tabel 4.13

**Banyaknya Jumlah Sekolah, Guru dan Murid
Sekolah Menengah Kejuruan Swasta, 2020**

Desa/Kelurahan		Sekolah	Guru	Murid
(1)	(2)	(3)	(4)	(5)
01.	Talang Mandung	-	-	-
02.	Sinar Jaya	-	-	-
03.	Setia Jaya	-	-	-
04.	Bangkit Jaya	-	-	-
05.	Baru Jaya	-	-	-
06.	Talang Simpang	-	-	-
07.	Jirak	-	-	-
08.	Rejo Sari	-	-	-
09.	Jembatan Gantung	-	-	-
10.	Layan	-	-	-
11.	Mekar Jaya D.1	-	-	-
12.	Rukun Rahayu	-	-	-
Jumlah / Total 2020		-	-	-

Sumber : Data Pokok Pendidikan Dasar dan Menengah

Tabel 4.14

**Banyaknya Jumlah Sekolah, Guru dan Murid
Sekolah Madrasah Aliyah Negeri, 2020**

Desa/Kelurahan		Sekolah	Guru	Murid
(1)	(2)	(3)	(4)	(5)
01.	Talang Mandung	-	-	-
02.	Sinar Jaya	-	-	-
03.	Setia Jaya	-	-	-
04.	Bangkit Jaya	-	-	-
05.	Baru Jaya	-	-	-
06.	Talang Simpang	-	-	-
07.	Jirak	-	-	-
08.	Rejo Sari	-	-	-
09.	Jembatan Gantung	-	-	-
10.	Layan	-	-	-
11.	Mekar Jaya D.1	-	-	-
12.	Rukun Rahayu	-	-	-
Jumlah / Total 2020			-	-

Sumber : Kantor Kementerian Agama Musi Banyuasin

Tabel 4.15

**Banyaknya Jumlah Sekolah, Guru dan Murid
Sekolah Madrasah Aliyah Sawata, 2020**

Desa/Kelurahan		Sekolah	Guru	Murid
(1)	(2)	(3)	(4)	(5)
01.	Talang Mandung	-	-	-
02.	Sinar Jaya	-	-	-
03.	Setia Jaya	-	-	-
04.	Bangkit Jaya	-	-	-
05.	Baru Jaya	-	-	-
06.	Talang Simpang	-	-	-
07.	Jirak	-	-	-
08.	Rejo Sari	-	-	-
09.	Jembatan Gantung	-	-	-
10.	Layan	-	-	-
11.	Mekar Jaya D.1	-	-	-
12.	Rukun Rahayu	-	-	-
Jumlah / Total 2020			-	-

Sumber : Kantor Kementerian Agama Musi Banyuasin

BAB V

KESEHATAN



**KELURAHAN JIRAK MEMILIKI JUMLAH
TENAGA KESEHATAN YANG PALING
BANYAK YAITU SEBANYAK 21
TENAGA KESEHATAN**

V. KESEHATAN

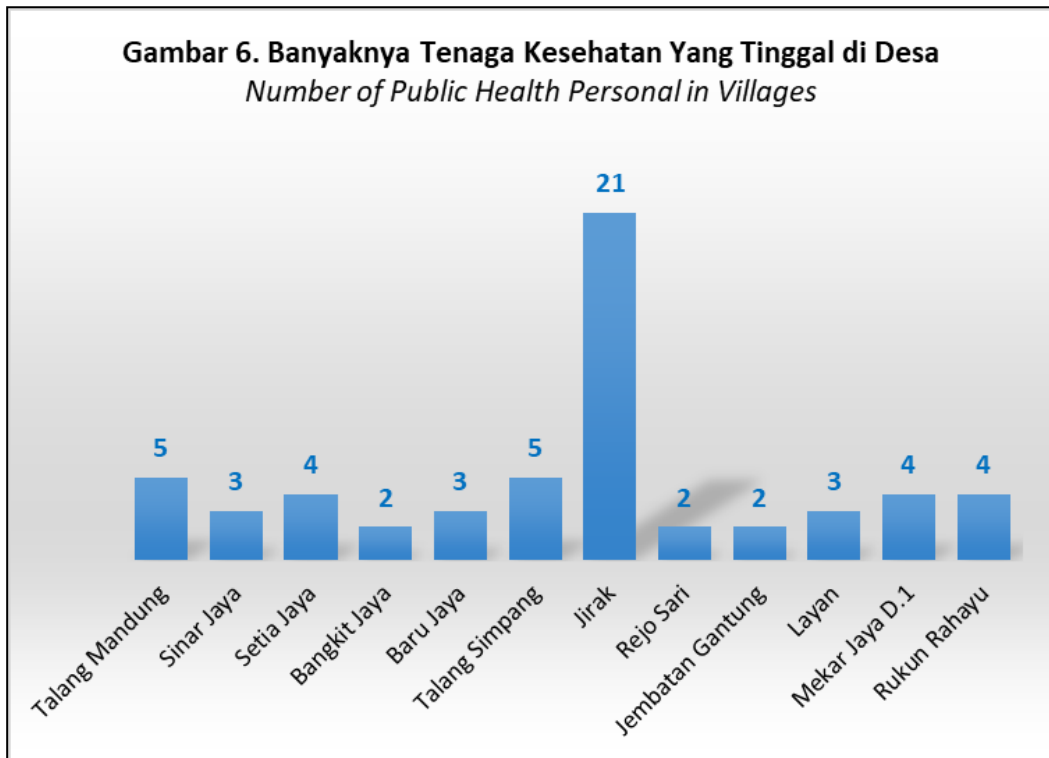
Pembangunan bidang kesehatan tidak terlepas dari jumlah sarana dan prasarana kesehatan yang tersedia. Pada tahun 2020 jumlah fasilitas kesehatan yang ada di Kecamatan Jirak Jaya terdiri dari: 1 buah Puskesmas, 10 buah Puskesmas Pembantu, 4 buah praktek bidan, 1 buah praktek dokter, 12 buah poskesdes, dan 16 buah Posyandu. Untuk melakukan pelayanan kesehatan di sarana kesehatan tersebut, tersedia tenaga kesehatan yang terdiri dari 1 orang dokter, 32 orang bidan, 9 orang tenaga kesehatan serta 16 orang dukun bayi.

Dengan sarana kesehatan yang ada diharapkan dapat memberikan pelayanan terbaik kepada masyarakat dalam berobat.

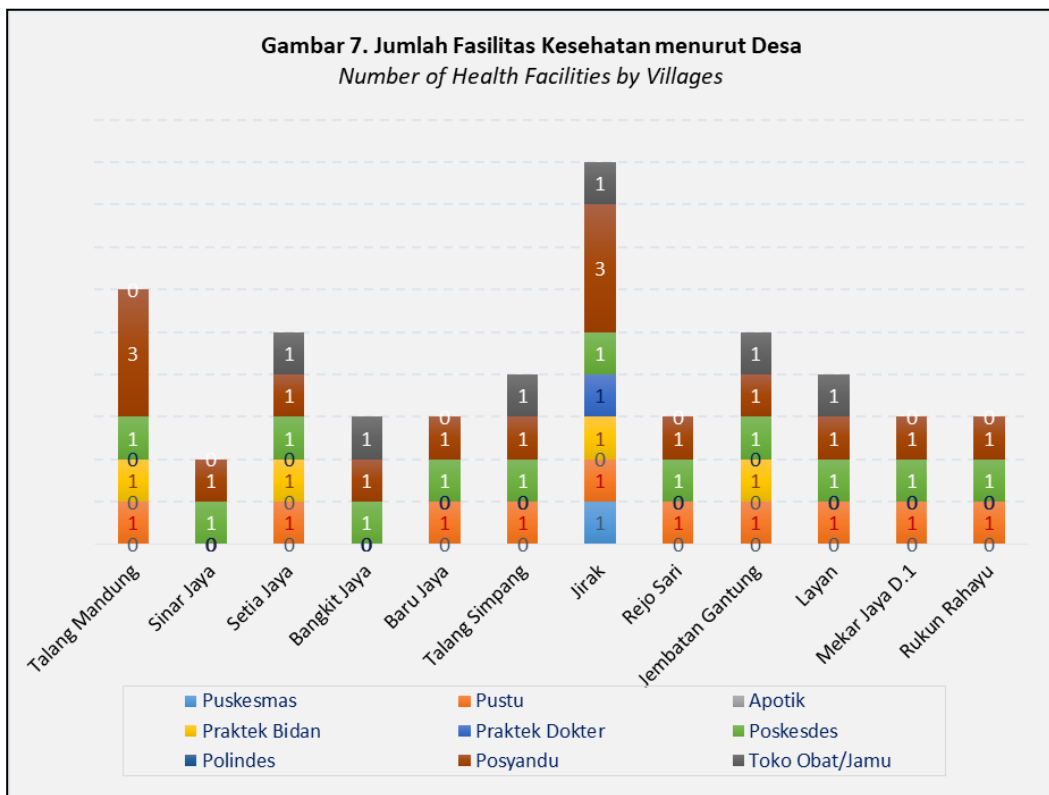
Untuk mendukung keberhasilan program Keluarga Berencana (KB) dalam rangka mengatur kelahiran maka setiap Desa telah dibentuk Posyandu paling sedikit terdapat 1 (satu) buah.

Berdasarkan tabel 5.4 dari sebanyak 2.330 pasangan usia subur sebanyak 1.396 menjadi peserta KB atau sebesar 59,91 persen.

Gambar 6. Banyaknya Tenaga Kesehatan Yang Tinggal di Desa
Number of Public Health Personal in Villages



Gambar 7. Jumlah Fasilitas Kesehatan menurut Desa
Number of Health Facilities by Villages



Tabel 5.1 Banyaknya Tenaga Kesehatan Yang Tinggal di Desa, 2020

Desa/Kelurahan		Dokter	Bidan	Nakes	Dukun Bayi	Jumlah
(1)	(2)	(3)	(4)	(5)	(6)	(7)
01.	Talang Mandung	-	2
02.	Sinar Jaya	-	1
03.	Setia Jaya	-	2
04.	Bangkit Jaya	-	1
05.	Baru Jaya	-	1
06.	Talang Simpang	-	3
07.	Jirak	1	15
08.	Rejo Sari	-	-
09.	Jembatan Gantung	-	2
10.	Layan	-	1
11.	Mekar Jaya D.1	-	2
12.	Rukun Rahayu	-	2
Jumlah / Total 2020		1	32

Sumber : UPTD Puskesmas Kecamatan Jirak Jaya

Tabel 5.2 Banyaknya Tenaga Kesehatan Tradisional (Dukun), 2020

Desa/Kelurahan		Dukun Bayi	Dukun Kampung Terlatih	Dukun Kampung Tidak Terlatih	Jumlah
(1)	(2)	(3)	(4)	(5)	(6)
01.	Talang Mandung	-	-	-	-
02.	Sinar Jaya	-	-	-	-
03.	Setia Jaya	-	-	-	-
04.	Bangkit Jaya	-	-	-	-
05.	Baru Jaya	-	-	-	-
06.	Talang Simpang	-	-	-	-
07.	Jirak	-	-	-	-
08.	Rejo Sari	-	-	-	-
09.	Jembatan Gantung	-	-	-	-
10.	Layan	-	-	-	-
11.	Mekar Jaya D.1	-	-	-	-
12.	Rukun Rahayu	-	-	-	-
Jumlah / Total 2020			-	-	-

Sumber : UPTD Puskesmas Kecamatan Jirak Jaya

Tabel 5.3 Jumlah Fasilitas Kesehatan menurut Desa, 2020

Desa/Kelurahan		Puskesmas	Pustu	Apotik	Praktek Bidan
(1)	(2)	(3)	(4)	(5)	(6)
01.	Talang Mandung	-	1	-	1
02.	Sinar Jaya	-	-	-	-
03.	Setia Jaya	-	1	-	1
04.	Bangkit Jaya	-	-	-	-
05.	Baru Jaya	-	1	-	-
06.	Talang Simpang	-	1	-	-
07.	Jirak	1	1	-	1
08.	Rejo Sari	-	1	-	-
09.	Jembatan Gantung	-	1	-	1
10.	Layan	-	1	-	-
11.	Mekar Jaya D.1	-	1	-	-
12.	Rukun Rahayu	-	1	-	-
Jumlah / Total 2020		1	5	-	4

Lanjutan Tabel 5.3

Desa/Kelurahan		Praktek Dokter	Poskesdes	Polindes	Posyandu	Toko Obat/ jamu
(1)	(2)	(7)	(8)	(9)	(10)	(11)
01.	Talang Mandung	-	1	-	3	-
02.	Sinar Jaya	-	1	-	1	-
03.	Setia Jaya	-	1	-	1	1
04.	Bangkit Jaya	-	1	-	1	1
05.	Baru Jaya	-	1	-	1	-
06.	Talang Simpang	-	1	-	1	1
07.	Jirak	1	1	-	3	1
08.	Rejo Sari	-	1	-	1	-
09.	Jembatan Gantung	-	1	-	1	1
10.	Layan	-	1	-	1	1
11.	Mekar Jaya D.1	-	1	-	1	-
12.	Rukun Rahayu	-	1	-	1	-
Jumlah / Total 2020		1	12	0	16	6

Sumber : UPTD Puskesmas Kecamatan Jirak Jaya

Tabel 5.4 Banyaknya PUS dan Peserta KB menurut Desa, 2020

Desa/Kelurahan		PUS	Peserta KB
(1)	(2)	(2)	(3)
01.	Talang Mandung	163	101
02.	Sinar Jaya	166	103
03.	Setia Jaya	172	96
04.	Bangkit Jaya	99	83
05.	Baru Jaya	104	86
06.	Talang Simpang	121	93
07.	Jirak	588	306
08.	Rejo Sari	151	99
09.	Jembatan Gantung	173	104
10.	Layan	111	77
11.	Mekar Jaya D.1	293	155
12.	Rukun Rahayu	183	93
Jumlah / Total 2020		2 330	1 396

Sumber : UPTD KB Kecamatan Jirak Jaya

BAB VI

PERTANIAN



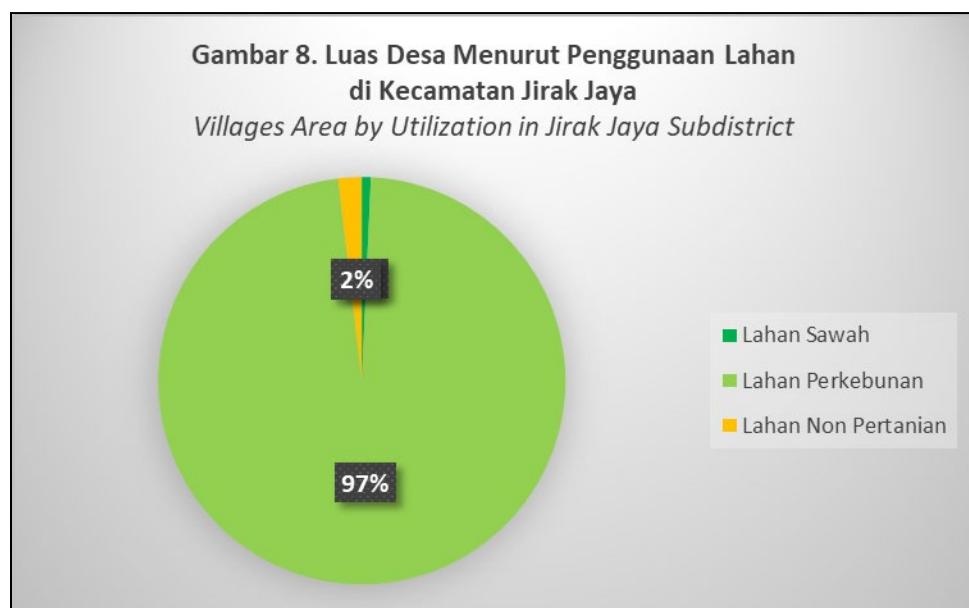
**KECAMATAN JIRAK JAYA MEMILIKI
LUAS DESA DENGAN 97% LAHAN
PERKEBUNAN, 2% LAHAN NON
PERTANIAN, DAN 1% LAHAN SAWAH**

VI. PERTANIAN

Pembangunan di bidang perekonomian yang dilakukan pemerintah dalam tahapan pembangunan yang telah dilaksanakan, diarahkan pada sektor industri dengan didukung oleh sektor pertanian dan perkebunan yang tangguh. Perkembangan di sektor pertanian dan perkebunan menjadi lebih penting lagi disebabkan jumlah penduduk yang berusaha di bidang pertanian dan perkebunan masih sangat besar.

Dalam tabel 6.1 dan tabel 6.2 mengenai luas wilayah menurut penggunaan lahan menunjukkan bahwa luas lahan sawah di Kecamatan Jirak Jaya sebesar 170 Ha yang terletak di Desa Jirak dan Desa Rejo Sari dimana lahan sawah tersebut menggunakan sistem pengairan.

Sementara itu luas lahan perkebunan di Kecamatan Jirak Jaya sebesar 23.188 Ha. Adapun luas lahan perkebunan terluas berada di Desa Jirak dengan luas lahan perkebunan sebesar 3.735 Ha dan luas lahan perkebunan terkecil berada di Desa Sinar Jaya (Desa Pemekaran) dengan luas lahan sawah sebesar 690 Ha.



Tabel 6.1

**Luas Desa Menurut Penggunaan Lahan
di Kecamatan Jirak Jaya (ha), 2020**

Desa/Kelurahan		Lahan Sawah (ha)	Lahan Perkebunan (ha)	Lahan Non Pertanian (ha)	Jumlah (ha)
(1)	(2)	(3)	(4)	(5)	(6)
01.	Talang Mandung	-	2 985	15	3 000
02.	Sinar Jaya	-	960	10	700
03.	Setia Jaya	-	980	20	1 000
04.	Bangkit Jaya	-	1 785	15	1 800
05.	Baru Jaya	-	1 475	25	1 500
06.	Talang Simpang	-	1 185	15	1 200
07.	Jirak	125	3 735	40	3 900
08.	Rejo Sari	45	1 220	35	1 300
09.	Jembatan Gantung	-	2 565	35	2 600
10.	Layan	-	2 990	10	3 000
11.	Mekar Jaya D.1	-	2 125	75	2 200
12.	Rukun Rahayu	-	1 453	147	1 600
Jumlah/Total 2020		170	23 188	442	23 800

Sumber : UPTD Pertanian Kecamatan Jirak Jaya

Tabel 6.2 Luas Lahan Sawah Menurut Jenis Pengairan, 2020

Desa/Kelurahan		Tehnis	Non Tehnis	Tadah Hujan	Pasang Surut	Tidak Berpengairan
(1)	(2)	(3)	(4)	(5)	(6)	(7)
01.	Talang Mandung	-	-	-		-
02.	Sinar Jaya	-	-	-		-
03.	Setia Jaya	-	-	-		-
04.	Bangkit Jaya	-	-	-		-
05.	Baru Jaya	-	-	-		-
06.	Talang Simpang	-	-	-		-
07.	Jirak	-	-	125		-
08.	Rejo Sari	-	-	45		-
09.	Jembatan Gantung	-	-	-		6
10.	Layan	-	-	-		-
11.	Mekar Jaya D.1	-	-	-		-
12.	Rukun Rahayu	-	-	-		-
Jumlah/Total 2020		-	-	170	-	6

Sumber : UPTD Pertanian Kecamatan Jirak Jaya

BAB VII

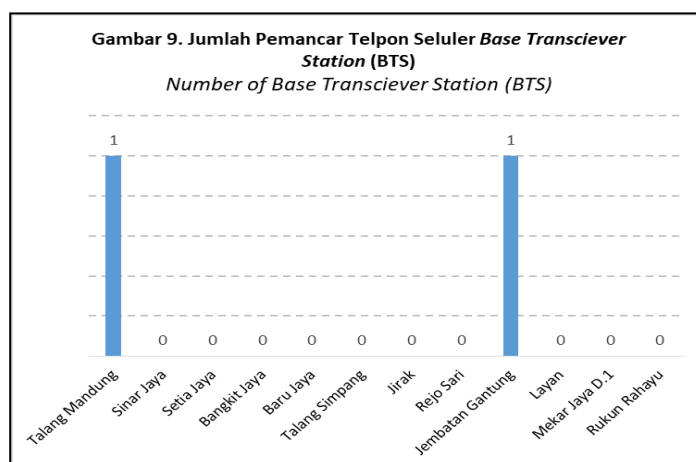
TRANSPORTASI DAN

VII. TRANSPORTASI DAN KOMUNIKASI

Jalan merupakan suatu sarana / prasarana yang sangat vital bagi perkembangan ekonomi dan transportasi suatu daerah, semakin baik dan banyak jalan maka semakin lancar dan berkembang perekonomian di daerah tersebut. Sebagian besar kondisi jalan menuju desa se-Kecamatan Jirak Jaya cukup baik, hal ini dapat dilihat dari 12 desa sebanyak 11 jalan menuju desa sudah diaspal dan sebanyak 1 desa sudah diperkeras dan tidak ada desa jalan tanah.

Selain jalan, sarana / prasarana pos dan telekomunikasi juga sangat membantu cepat lambatnya pergerakan perekonomian suatu daerah. Di Kecamatan Jirak Jaya jumlah sarana dan prasarana pos dan telekomunikasi masih sangat kurang hal ini dapat dilihat pada tabel 7.2 yang menunjukkan tidak ada satupun fasilitas pos dan telekomunikasi yang cukup di kecamatan ini dan seperti wartel, warnet, kantor pos dan lain-lain.

Namun keberadaan sinyal telepon genggam sangat membantu komunikasi di Kecamatan Jirak Jaya, hal ini dikarenakan hampir seluruh desa sudah terjangkau sinyal telepon genggam walaupun ada di beberapa desa sinyalnya masih lemah dan tidak ada desa belum ada sinyal telepon genggam. Namun hal ini menjadi indikator bahwa sebagian besar masyarakat di Kecamatan Jirak Jaya telah menikmati fasilitas komunikasi.



Tabel 7.1

**Jenis Permukaan Jalan Terluas di Kecamatan
Jirak Jaya, 2020**

Desa/Kelurahan		Lapisan Permukaan		
		Aspal	Diperkeras	Tanah
(1)	(2)	(3)	(4)	(5)
01.	Talang Mandung	-	✓	-
02.	Sinar Jaya	✓	-	-
03.	Setia Jaya	✓	-	-
04.	Bangkit Jaya	✓	-	-
05.	Baru Jaya	✓	-	-
06.	Talang Simpang	✓	-	-
07.	Jirak	✓	-	-
08.	Rejo Sari	✓	-	-
09.	Jembatan Gantung	✓	-	-
10.	Layan	✓	-	-
11.	Mekar Jaya D.1	✓	-	-
12.	Rukun Rahayu	✓	-	-

Sumber : Kantor Camat Jirak Jaya

Tabel 7.2 Banyaknya Sarana dan Prasarana Pos dan Telekomunikasi di Kecamatan Sanga Desa, 2020

	Desa/Kelurahan	Kantor Pos	Perusahaan Jasa Pengiriman	Warnet/
(1)	(2)	(3)	(4)	(5)
01.	Talang Mandung	-	-	-
02.	Sinar Jaya	-	-	-
03.	Setia Jaya	-	-	-
04.	Bangkit Jaya	-	-	-
05.	Baru Jaya	-	-	-
06.	Talang Simpang	-	-	-
07.	Jirak	-	-	-
08.	Rejo Sari	-	-	-
09.	Jembatan Gantung	-	-	-
10.	Layan	-	-	-
11.	Mekar Jaya D.1	-	-	-
12.	Rukun Rahayu	-	-	-
	Jumlah / Total 2020	-	-	-

Sumber : Kantor Camat Jirak Jaya

Tabel 7.3 Jumlah Operator Layanan Telpon Seluler dan Pemancar Telpon Seluler Base Transciever Station (BTS), 2020

Desa/Kelurahan		Jumlah Fasilitas	
		Operator Seluler	BTS
(1)	(2)	(3)	(4)
01.	Talang Mandung	1	1
02.	Sinar Jaya	1	-
03.	Setia Jaya	1	-
04.	Bangkit Jaya	1	-
05.	Baru Jaya	1	1
06.	Talang Simpang	1	-
07.	Jirak	2	2
08.	Rejo Sari	1	1
09.	Jembatan Gantung	1	1
10.	Layan	1	-
11.	Mekar Jaya D.1	1	-
12.	Rukun Rahayu	1	-
Jumlah 2020			

Sumber : Badan Pusat Statistik Kabupaten Musi Banyuasin (Podes diolah)

Source : BPS-Statistics of Musi Banyuasin Regency

Tabel 7.4 Keberadaan Signal Telpon Genggam di Kecamatan Jirak Jaya, 2020

	Desa/Kelurahan	Ada Kuat	Ada Lemah	Tidak Ada
(1)	(2)	(3)	(4)	(5)
01.	Talang Mandung	√	-	-
02.	Sinar Jaya	-	√	-
03.	Setia Jaya	√	-	-
04.	Bangkit Jaya	√	-	-
05.	Baru Jaya	√	-	-
06.	Talang Simpang	√	-	-
07.	Jirak	√	-	-
08.	Rejo Sari	√	-	-
09.	Jembatan Gantung	√	-	-
10.	Layan	-	√	-
11.	Mekar Jaya D.1	-	√	-
12.	Rukun Rahayu	-	√	-

Sumber : Kantor Camat Jirak Jaya

Tabel 7.5 Keberadaan Signal Internet GSM/CDMA Telepon Seluler di Kecamatan Sanga Desa, 2020

	Desa/Kelurahan	4G/LTE	3G/H/H+/EVDO	2.5G/E/ GPRS	Tidak Ada Sinyal
(1)	(2)	(3)	(4)	(5)	(5)
01.	Talang Mandung
02.	Sinar Jaya
03.	Setia Jaya
04.	Bangkit Jaya
05.	Baru Jaya
06.	Talang Simpang
07.	Jirak
08.	Rejo Sari
09.	Jembatan Gantung
10.	Layan
11.	Mekar Jaya D.1
12.	Rukun Rahayu

Sumber : Badan Pusat Statistik Kabupaten Musi Banyuasin (Podes diolah)

BAB VIII

SOSIAL

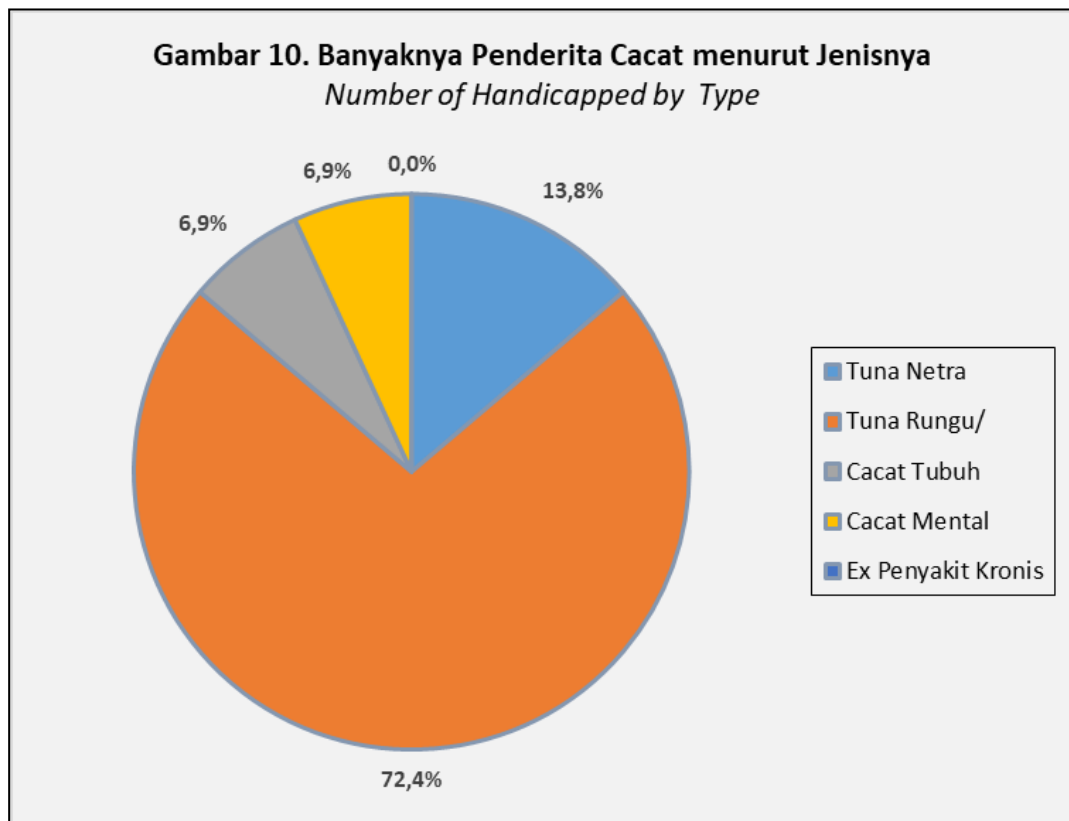


**SELURUH PENDUDUK KECAMATAN
JIRAK JAYA MENGANUT AGAMA
ISLAM DENGAN JUMLAH
MASJID/MUSHOLA SEBANYAK 52
BUAH**

VIII. S O S I A L

Seluruh penduduk Kecamatan Jirak Jaya menganut agama islam dengan jumlah masjid/musola sebanyak 52 buah.

Sedangkan banyaknya orang cacat di Kecamatan Jirak Jaya disajikan pada tabel 8.2 dan banyaknya kejadian bencana alam selama tahun 2020 dapat dilihat pada tabel 8.3.



Tabel 8.1 Banyaknya Tempat Peribadatan menurut Agama, 2020

Desa/Kelurahan		Masjid/ Mushola	Gereja	Pura	Wihara
(1)	(2)	(3)	(4)	(5)	(6)
01.	Talang Mandung	2	-	-	-
02.	Sinar Jaya	3	-	-	-
03.	Setia Jaya	2	1	-	-
04.	Bangkit Jaya	2	-	-	-
05.	Baru Jaya	3	-	-	-
06.	Talang Simpang	4	-	-	-
07.	Jirak	14	-	-	-
08.	Rejo Sari	3	-	-	-
09.	Jembatan Gantung	3	-	-	-
10.	Layan	2	-	-	-
11.	Mekar Jaya D.1	6	-	-	-
12.	Rukun Rahayu	7	-	-	-
Jumlah 2020			1		

Sumber : Kantor Urusan Agama Kecamatan Jirak Jaya

Tabel 8.2 Banyaknya Penderita Cacat menurut Jenisnya, 2020

Desa/Kelurahan		Tuna Netra	Tuna Rungu/ Tuna Wicara	Cacat Tubuh	Cacat Mental	Ex Penyakit is
(1)	(2)	(3)	(4)	(5)	(6)	(7)
01.	Talang Mandung	1	5	-	-	-
02.	Sinar Jaya	-	2	-	-	-
03.	Setia Jaya	-	2	-	-	-
04.	Bangkit Jaya	-	1	-	-	-
05.	Baru Jaya	-	2	-	1	-
06.	Talang Simpang	1	1	-	-	-
07.	Jirak	-	1	1	1	-
08.	Rejo Sari	1	2	-	-	-
09.	Jembatan	-	1	-	-	-
10.	Layan	-	1	-	-	-
11.	Mekar Jaya D.1	1	2	1	-	-
12.	Rukun Rahayu	-	1	-	-	-
Jumlah / Total 2020		4	21	2	2	-

Sumber : Kantor Camat Jirak Jaya

Tabel 8.3 Banyaknya Kejadian Bencana Alam menurut Jenis Bencana, 2020

Desa/Kelurahan		Banjir	Keba- karan	Angin Topan	Tanah Longsor	Gempa Bumi	Lainnya <i>Others</i>
(1)	(2)	(3)	(4)	(5)	(6)	(7)	(8)
01.	Talang Mandung	-	-	-	-	-	-
02.	Sinar Jaya	-	-	-	-	-	-
03.	Setia Jaya	-	-	-	-	-	-
04.	Bangkit Jaya	-	-	-	-	-	-
05.	Baru Jaya	-	-	-	-	-	-
06.	Talang Simpang	-	-	-	-	-	-
07.	Jirak	-	-	-	-	-	-
08.	Rejo Sari	-	-	-	-	-	-
09.	Jembatan Gantung	-	-	-	-	-	-
10.	Layan	-	-	-	-	-	-
11.	Mekar Jaya D.1	-	-	-	-	-	-
12.	Rukun Rahayu	-	-	-	-	-	-
Jumlah / Total 2020		-	-	-	-	-	-

Sumber : Kantor Camat Jirak Jaya

Tabel 8.4 Keberadaan Kejadian Kejahatan menurut Jenisnya, 2020

	Desa/Kelurahan	Pengani-ayaan	Pencu-rian	Peram-pokan	Perko-saan	Pembu-nuhan	Lain-nya
(1)	(2)	(3)	(4)	(5)	(6)	(7)	(8)
01.	Talang Mandung	-	1	-	-	-	-
02.	Sinar Jaya	-	-	-	-	-	-
03.	Setia Jaya	-	-	-	-	-	-
04.	Bangkit Jaya	-	-	-	-	-	-
05.	Baru Jaya	-	-	-	-	-	-
06.	Talang Simpang	-	-	-	-	-	-
07.	Jirak	-	-	-	-	1	-
08.	Rejo Sari	-	-	-	-	-	-
09.	Jembatan Gantung	-	1	-	-	-	-
10.	Layan	-	-	-	-	-	-
11.	Mekar Jaya D.1	-	-	-	-	-	-
12.	Rukun Rahayu	-	1	-	-	1	-

Sumber : Kantor Kepolisian Sektor Jirak Jaya

Tabel 8.5 Keberadaan Fasilitas Olah Raga menurut Desa, 2020

Desa/Kelurahan		Sepak bola	Voli	Bola Basket	Bulu Tangkis
(1)	(2)	(3)	(4)	(5)	(6)
01.	Talang Mandung	-	-	-	1
02.	Sinar Jaya	1	-	-	1
03.	Setia Jaya	-	-	-	-
04.	Bangkit Jaya	-	-	-	-
05.	Baru Jaya	1	-	-	1
06.	Talang Simpang	1	-	-	1
07.	Jirak	1	-	-	1
08.	Rejo Sari	1	-	-	1
09.	Jembatan Gantung	-	-	-	1
10.	Layan	1	-	-	1
11.	Mekar Jaya D.1	1	-	-	1
12.	Rukun Rahayu	-	-	-	1

Sumber : Kantor Camat Jirak Jaya

Tabel 8.6

**Keberadaan Organisasi Kemasyarakatan
menurut Jenisnya dan Desa, 2020**

Desa/Kelurahan		Kelompok Pengajian	Kelompok Kebaktian	Persatuan Kematian	LSM
(1)	(2)	(3)	(4)	(5)	(6)
01.	Talang Mandung	1	-	1	-
02.	Sinar Jaya	1	-	1	-
03.	Setia Jaya	1	-	1	-
04.	Bangkit Jaya	1	-	1	-
05.	Baru Jaya	1	-	1	-
06.	Talang Simpang	1	-	1	-
07.	Jirak	1	-	1	1
08.	Rejo Sari	1	-	1	-
09.	Jembatan Gantung	1	-	1	-
10.	Layan	1	-	1	-
11.	Mekar Jaya D.1	1	-	1	-
12.	Rukun Rahayu	1	-	1	-

Sumber : Kantor Camat Jirak Jaya

Tabel 8.7 Keperluan Air Minum/Memasak Sebagian Besar Masyarakat menurut Sumbernya, 2020

Desa/Kelurahan		PAM	Sumur	Mata Air	Sungai
(1)	(2)	(3)	(4)	(5)	(6)
01.	Talang Mandung	-	√	-	-
02.	Sinar Jaya	√	√	-	-
03.	Setia Jaya	√	√	-	-
04.	Bangkit Jaya	-	√	-	-
05.	Baru Jaya	-	√	-	-
06.	Talang Simpang	-	√	-	-
07.	Jirak	√	-	-	-
08.	Rejo Sari	-	√	-	-
09.	Jembatan Gantung	-	√	-	-
10.	Layan	-	√	-	-
11.	Mekar Jaya D.1	-	√	-	-
12.	Rukun Rahayu	-	√	-	-

Sumber : Kantor Camat Jirak Jaya

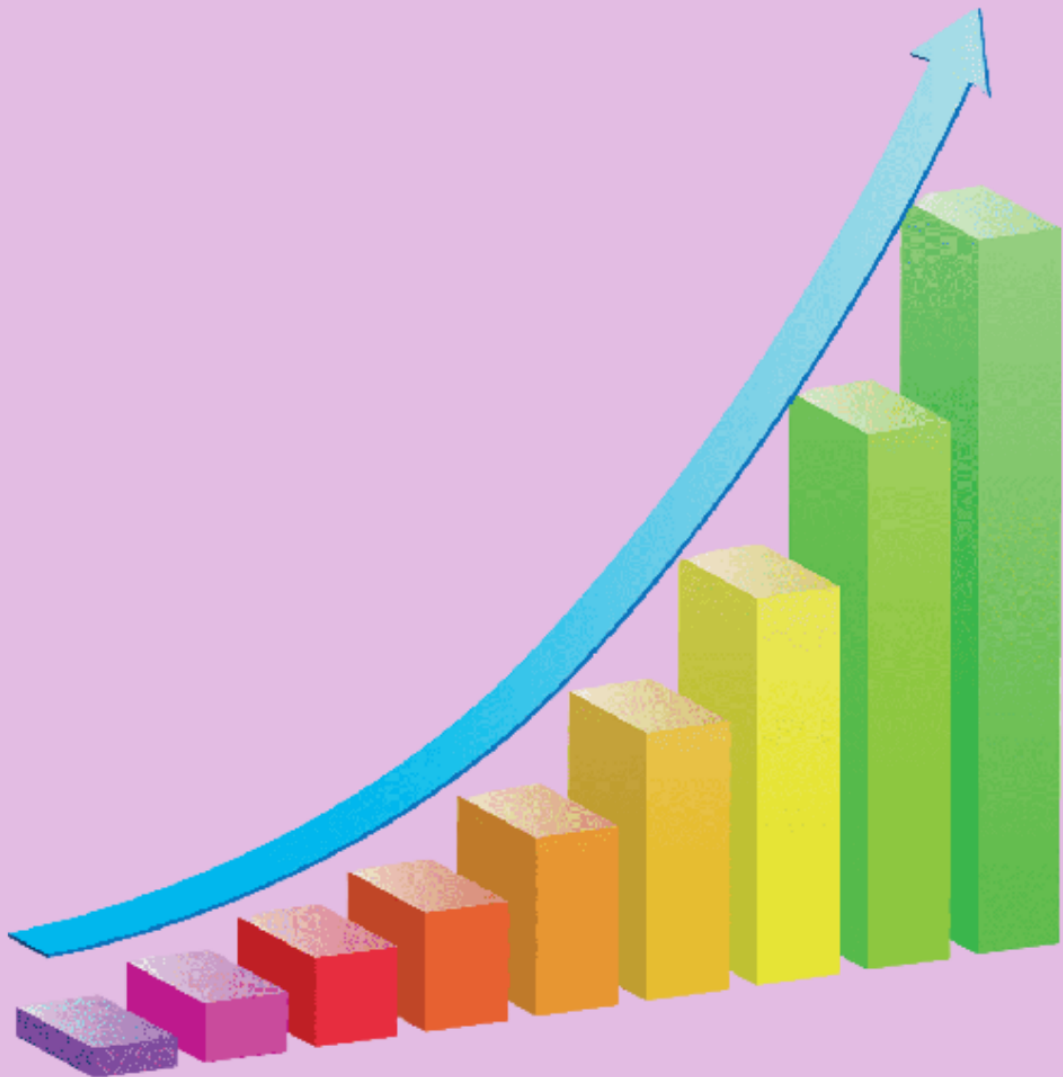
Tabel 8.8 Keberadaan Fasilitas Tempat Buang Air Besar Sebagian Besar Keluarga di Kecamatan Sanga Desa, 2020

Desa/Kelurahan		Jamban Sendiri	Jamban Bersama	Jamban Umum	Bukan Jamban/Sungai
(1)	(2)	(3)	(4)	(5)	(6)
01.	Talang Mandung	√	-	-	-
02.	Sinar Jaya	√	-	-	-
03.	Setia Jaya	√	-	-	-
04.	Bangkit Jaya	√	-	-	-
05.	Baru Jaya	√	-	-	-
06.	Talang Simpang	√	-	-	-
07.	Jirak	√	-	-	-
08.	Rejo Sari	√	-	-	-
09.	Jembatan Gantung	√	-	-	-
10.	Layan	√	-	-	-
11.	Mekar Jaya D.1	√	-	-	-
12.	Rukun Rahayu	√	-	-	-

Sumber : Kantor Camat Jirak Jaya

BAB IX

EKONOMI



**KEDAI MAKANAN DAN INDUSTRI
KERAMIK ADALAH UNIT USAHA
TERBANYAK DI KECAMATAN
JIRAK JAYA DENGAN
PERSENTASE SEBESAR 37,7%**

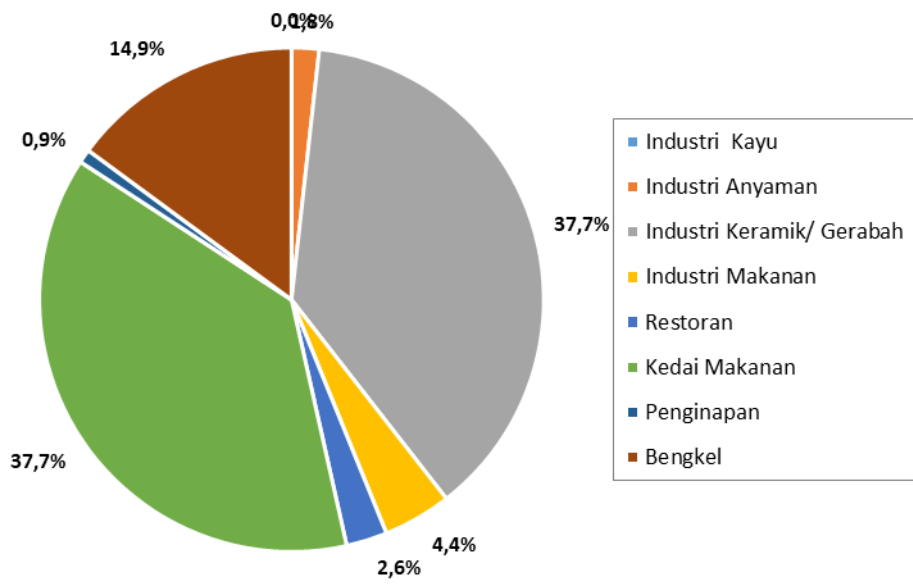
IX. EKONOMI

Pada tahun 2020 di Jirak Jaya unit usaha yang terbanyak adalah Kedai makanan yakni 43 usaha yang tersebar hampir di semua desa, adapun desa paling terbanyak unit usaha kedai makanan adalah Desa Jirak sebanyak 10 unit, secara rinci dapat dilihat pada Tabel 9.1

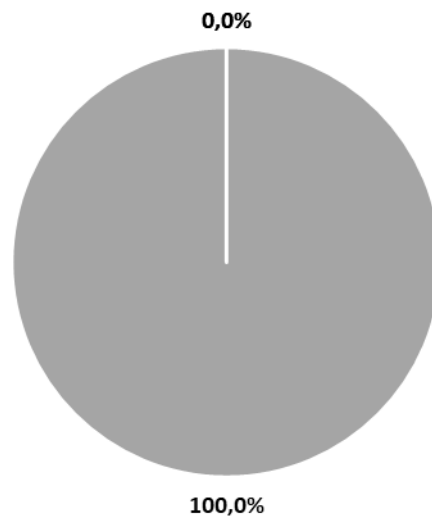
Di wilayah Kecamatan Jirak Jaya seluruh desa sudah teraliri listrik PLN yaitu 12 desa dan tidak ada desa yang belum dialiri listrik PLN. Jumlah pelanggan sebanyak 4.477 pelanggan, secara rinci dapat dilihat pada tabel 9.4.

Sementara itu jumlah pasar di Kecamatan Jirak Jaya sebanyak lima pasar dan semuanya berjenis Pasar Kalangan yang tersebar di beberapa desa, secara rinci dapat dilihat pada Tabel 9.3.

Gambar 11. Jumlah Unit Usaha menurut Jenisnya
Number of Establishments by Kind



Gambar 12. Jumlah Pasar Menurut Jenisnya di Kecamatan Jirak Jaya
Number of Market by Types In Jirak Jaya Subdistrict



Tabel 9.1 Jumlah Unit Usaha menurut Jenisnya, 2020

Desa/Kelurahan		Industri Kulit	Industri Anyaman	Industri Keramik/Gerabah	Industri Makanan
(1)	(2)	(3)	(4)	(5)	(6)
01.	Talang Mandung	...	-
02.	Sinar Jaya	...	-
03.	Setia Jaya	...	-
04.	Bangkit Jaya	...	-
05.	Baru Jaya	...	-
06.	Talang Simpang	...	-
07.	Jirak	...	-
08.	Rejo Sari	...	-
09.	Jembatan Gantung	...	-
10.	Layan	...	-
11.	Mekar Jaya D.1	...	-
12.	Rukun Rahayu	...	-
Jumlah / Total 2020					

Lanjutan Tabel 9.1

Desa/Kelurahan		Restoran	Kedai Makanan	Penginapan	Bengkel
(1)	(2)	(3)	(4)	(5)	(6)
01.	Talang Mandung	-	8	-	...
02.	Sinar Jaya	-	2	-	...
03.	Setia Jaya	-	1	-	...
04.	Bangkit Jaya	-	1	-	...
05.	Baru Jaya	-	2	-	...
06.	Talang Simpang	-	2	-	...
07.	Jirak	-	10	-	...
08.	Rejo Sari	-	2	-	...
09.	Jembatan Gantung	-	3	-	...
10.	Layan	-	2	-	...
11.	Mekar Jaya D.1	-	5	-	...
12.	Rukun Rahayu	-	5	-	...
Jumlah / Total 2020					

Sumber : Kantor Camat Jirak Jaya

Tabel 9.2

Jumlah Bank dan Koperasi, 2020

Desa/Kelurahan		Bank Negeri	Bank Swasta	BPR	KUD	Koperasi Lainnya
(1)	(2)	(3)	(4)	(5)	(6)	(7)
01.	Talang Mandung	-	-	-	-	-
02.	Sinar Jaya	-	-	-	-	-
03.	Setia Jaya	-	-	-	1	-
04.	Bangkit Jaya	-	-	-	-	-
05.	Baru Jaya	-	-	-	-	-
06.	Talang Simpang	-	-	-	-	-
07.	Jirak	-	-	-	-	-
08.	Rejo Sari	-	-	-	-	-
09.	Jembatan Gantung	-	-	-	-	-
10.	Layan	-	-	-	-	-
11.	Mekar Jaya D.1	-	-	-	-	-
12.	Rukun Rahayu	-	-	-	-	-
Jumlah / Total 2020		-	-	-	1	-

Sumber : Kantor Camat Jirak Jaya

Tabel 9.3 Jumlah Pasar Menurut Jenisnya di Kecamatan Jirak Jaya, 2020

Desa/Kelurahan		Pasar Inpres	Pasar Swadaya	Kalangan
(1)	(2)	(3)	(4)	(5)
01.	Talang Mandung	-	-	-
02.	Sinar Jaya	-	-	✓
03.	Setia Jaya	-	-	-
04.	Bangkit Jaya	-	-	-
05.	Baru Jaya	-	-	-
06.	Talang Simpang	-	-	-
07.	Jirak	-	-	✓
08.	Rejo Sari	-	-	✓
09.	Jembatan Gantung	-	-	-
10.	Layan	-	-	-
11.	Mekar Jaya D.1	-	-	✓
12.	Rukun Rahayu	-	-	✓
Jumlah / Total 2020		-	-	5

Sumber : Kantor Camat Jirak Jaya

Tabel 9.4 Jumlah Desa Yang Telah Terjangkau Listrik dan Pelanggan, 2020

Desa/Kelurahan		Terjangkau	Jumlah Pelanggan
(1)	(2)	(3)	(4)
01.	Talang Mandung	✓	306
02.	Sinar Jaya	✓	282
03.	Setia Jaya	✓	331
04.	Bangkit Jaya	✓	149
05.	Baru Jaya	✓	196
06.	Talang Simpang	✓	225
07.	Jirak	✓	1 156
08.	Rejo Sari	✓	251
09.	Jembatan Gantung	✓	351
10.	Layan	✓	209
11.	Mekar Jaya D.1	✓	722
12.	Rukun Rahayu	✓	299
Jumlah / Total 2020		12	4.477

Sumber : Kantor Camat Jirak Jaya

Tabel 9.5 Desa Yang Telah Terjangkau Listrik Menurut Sumbernya, 2020

Desa/Kelurahan		PLN	Non PLN/MEP
(1)	(2)	(3)	(4)
01.	Talang Mandung	-	√
02.	Sinar Jaya	-	√
03.	Setia Jaya	-	√
04.	Bangkit Jaya	-	√
05.	Baru Jaya	√	-
06.	Talang Simpang	-	√
07.	Jirak	√	-
08.	Rejo Sari	√	-
09.	Jembatan Gantung	√	-
10.	Layan	-	√
11.	Mekar Jaya D.1	-	√
12.	Rukun Rahayu	-	√

Sumber : Kantor Camat Jirak Jaya

BAB X

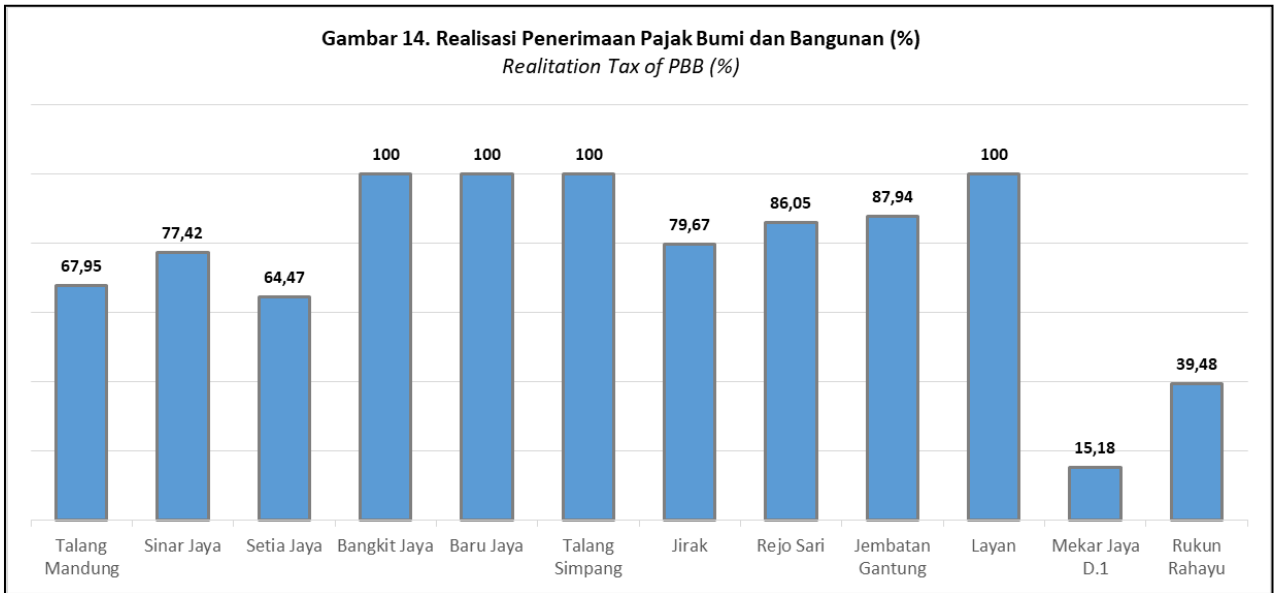
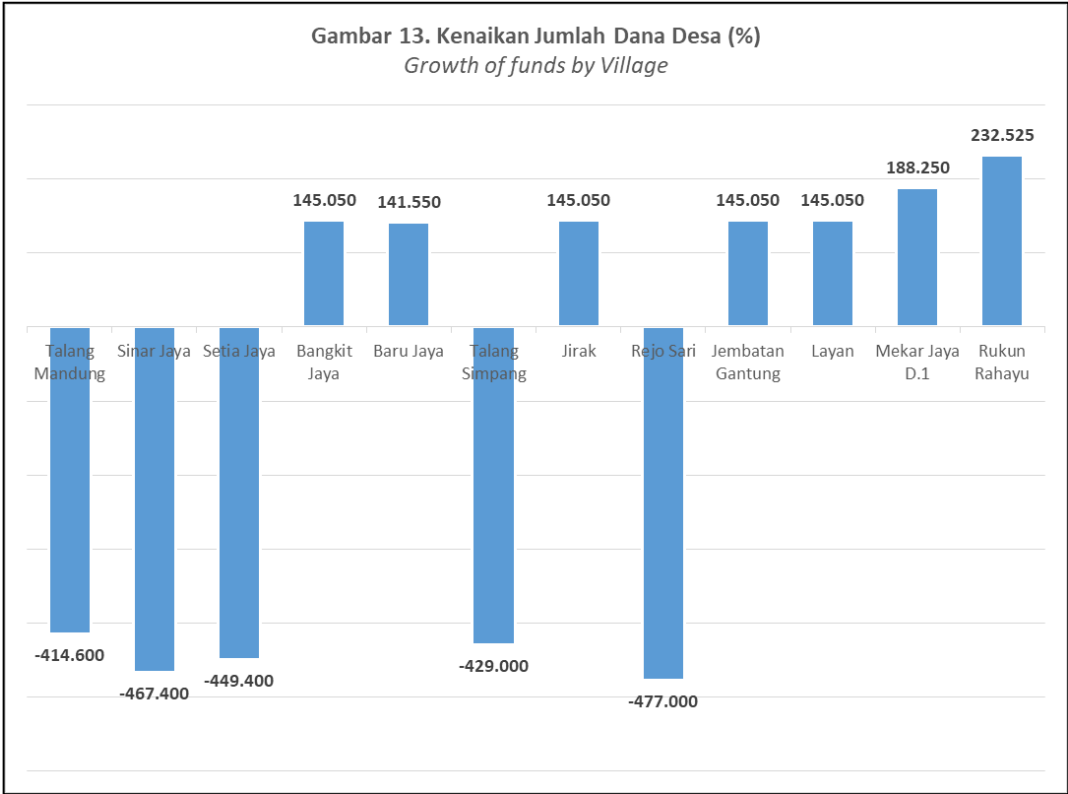
KEUANGAN DAN HARGA



**KELURAHAN RUKUN RAHAYU
ADALAH KELURAHAN DENGAN
KENAIKAN JUMLAH DANA DESA
TERTINGGI YAITU SEBANYAK
Rp232.525**

X. KEUANGAN DAN HARGA

Berdasarkan tabel 10.1 dapat diketahui bahwa pada tahun 2020, desa/kelurahan dengan Dana Desa terbesar adalah Desa Pinang Banjar, yaitu sebesar 1.251.562.000 rupiah. Sedangkan Realisasi Penerimaan Pajak Bumi Bangunan terbesar adalah Desa Berlian Makmur sebesar 195,72 persen



Tabel 10.1

Jumlah Dana Desa (rupiah), 2019-2020

Desa/Kelurahan		2019	2020
(1)	(2)	(3)	(4)
01.	Talang Mandung	1182655000	1000041000
02.	Sinar Jaya	1146211000	1101907000
03.	Setia Jaya	880210000	885978000
04.	Bangkit Jaya	933951000	954940000
05.	Baru Jaya	842533000	824983000
06.	Talang Simpang	1183847000	963532000
07.	Jirak	1150900000	1200790000
08.	Rejo Sari	877147000	1024883000
09.	Jembatan Gantung	1196515000	975927000
10.	Layan	901080000	886115000
11.	Mekar Jaya D.1	1066312000	1119853000
12.	Rukun Rahayu	1243869000	1067979000
Jumlah / Total 2020		12605230000	12006928000

Sumber : Kantor Camat Jirak Jaya

Tabel 10.2 Realisasi Penerimaan Pajak Bumi dan Bangunan, 2020

Desa/Kelurahan		Target	Realisasi	Persen
(1)	(2)	(3)	(4)	(5)
01.	Talang Mandung	8,045,842	18,027,629	224.06
02.	Sinar Jaya	6,068,957	12,555,052	206.87
03.	Setia Jaya	5,092,005	4,107,032	80.66
04.	Bangkit Jaya	992,250	2,052,700	206.87
05.	Baru Jaya	2,897,494	8,409,482	290.23
06.	Talang Simpang	2,387,801	80,000	3.35
07.	Jirak	11,499,215	23,613,999	205.35
08.	Rejo Sari	2,734,744	5,657,455	206.87
09.	Jembatan Gantung	4,315,007	5,024,485	116.44
10.	Layan	3,079,452	6,370,565	206.87
11.	Mekar Jaya D.1	11,345,499	2,509,187	22.12
12.	Rukun Rahayu	8,171,281	10,850,943	132.79
Jumlah / Total 2020		66,629,547	99,258,529	148.97

Sumber : Kantor Camat Jirak Jaya

Tabel 10.3

Harga Rata-rata Kebutuhan Pokok, 2020

Desa/Kelurahan		Satuan	Rata-rata
(1)	(2)	(3)	(4)
01.	Beras	Kg	
02.	Minyak Goreng	Liter	
03.	Gula Pasir	Kg	
04.	Garam	Kg	
05.	Minyak Tanah	Liter	
06.	Telur ayam	Butir	
07.	Gas Elpiji 3 kg	Buah	
08.	Sabun Cuci	Buah	

Sumber : Kantor Camat Jirak Jaya