



DINKOMINFO MUBA
MESSENGER OF MUBA


**KERJASAMA
DINAS KOMUNIKASI & INFORMATIKA
KABUPATEN MUSI BANYUASIN
DENGAN
BADAN PUSAT STATISTIK
KABUPATEN MUSI BANYUASIN**



STATISTIK KECAMATAN BAYUNG LENCIR

2021





DINKOMINFO MUBA
MESSENGER OF MUBA

**KERJASAMA
DINAS KOMUNIKASI & INFORMATIKA
KABUPATEN MUSI BANYUASIN
DENGAN
BADAN PUSAT STATISTIK
KABUPATEN MUSI BANYUASIN**



STATISTIK KECAMATAN BAYUNG LENCIR

2021



KATA SAMBUTAN

Assalamu'alaikum Wr. Wb.

Era otonomi, yang berimplikasi pada giatnya masing-masing daerah memacu kemandirian melalui pembangunan berdampak pada munculnya kebutuhan akan informasi statistik atau data yang akurat sebagai dasar penelitian dan perumusan kebijakan di setiap sektor pembangunan. Oleh karena itu, penerbitan publikasi Informasi Data “**Statistik Kecamatan Bayung Lencir**” yang menyajikan informasi lintas sektor diharapkan dapat memenuhi kebutuhan tersebut. Melalui data-data statistik yang tersaji, buku ini akan memberikan gambaran representatif mengenai kemajuan pembangunan dan perkembangan lain yang terjadi di kabupaten Muba..

Bagi para pemangku kepentingan, kami harapkan data-data ini dapat dipergunakan sebagai perencanaan, monitoring serta evaluasi kebijakan. Sedangkan bagi institusi pendidikan, swasta atau masyarakat umum, data-data tersebut juga bisa dimanfaatkan sebagai rujukan informasi. Sebagai langkah kemajuan, kiranya di waktu mendatang kita melalui dinas Komunikasi dan Informatika bekerjasama dengan Badan Pusat Statistik kabupten Musi Banyuasin dapat melakukan penyempurnaan. Dalam arti, kualitas data dan kualitas penyajian semakin baik serta selalu dapat tersedia berkesinambungan dengan tetap melakukan konfirmasi dan koordinasi dengan Satuan Kerja Perangkat Daerah/Instansi terkait sebagai produsen data. Kesinambungan penyajian diharapkan mampu memberikan gambaran bagi kita mengenai berbagai perubahan yang terjadi di setiap sektor kehidupan sehingga dapat diketahui arah dan sasaran pembangunan yang paling tepat di masa mendatang. Sedangkan keakuratan data sangat diperlukan, dengan maksud ketika penelitian atau kebijakan yang disusun tersebut diterapkan dapat sesuai dengan tujuan yang ingin dicapai secara efisien.

Akhir kata, disampaikan terima kasih pada semua pihak yang telah membantu kelancaran penyusunan buku ini dari awal hingga akhirnya tuntas tepat pada waktunya. Semoga penerbitan buku ini menjadi referensi yang bermanfaat bagi setiap pihak. Sekian, terima kasih.

Sekayu, November 2021
DINAS KOMUNIKASI DAN INFORMATIKA
KABUPATEN MUSI BANYUASIN
KEPALA,

HERRYANDI SINULINGGA, AP
NIP.19750302 199402 1 002
PEMBINA TINGKAT I

KATA PENGANTAR

Dengan memanjatkan puji syukur ke hadirat Tuhan Yang Maha Esa, Publikasi ini telah dapat diselesaikan dalam bentuk buku berjudul **“Statistik Kecamatan Bayung Lencir Tahun 2021”** dengan harapan buku ini dapat memberikan gambaran secara komprehensif mengenai keadaan geografi, pemerintahan, sosial dan ekonomi di setiap Kecamatan.

Data-data statistik yang disajikan dalam bentuk tabel merupakan hasil pengumpulan (collecting) data sekunder dari berbagai instansi pemerintah khususnya pemerintahan desa se-Kabupaten Musi Banyuasin. Disamping menyajikan tabel, buku ini juga menganalisis secara sekilas data yang tersedia. Namun, karena terbatasnya data yang tersedia maka masih ada juga beberapa keterbatasan informasi yang disampaikan utamanya dalam ketepatan waktu.

Dengan terbitnya buku ini, diharapkan dapat memberikan informasi yang sebaik-baiknya kepada kalangan pengguna data sebagai bahan monitoring, evaluasi, dan penetapan kebijakan pembangunan maupun sebagai bahan dalam studi-studi selanjutnya.

Akhir kata, kami menyampaikan ucapan terima kasih yang sebesar-besarnya kepada semua pihak yang telah membantu terbitnya buku ini.

Sekayu, November 2021
KEPALA BADAN PUSAT STATISTIK
KABUPATEN MUSI BANYUASIN



SUNITA, S.E, M.Si

NIP. 196512051992032001

DAFTAR ISI

KATA SAMBUTAN	i
KATA PENGANTAR	ii
DAFTAR ISI	iii
DAFTAR TABEL	iv
DAFTAR GAMBAR	vi
KECAMATAN BAYUNG LENCIR	
BAB I GEOGRAFI	1
BAB II PEMERINTAHAN	7
BAB III PENDUDUK	14
BAB IV PENDIDIKAN	20
BAB V KESEHATAN	37
BAB VI PERTANIAN	45
BAB VII TRANSPORTASI DAN KOMUNIKASI	49
BAB VIII SOSIAL	56
BAB IX EKONOMI	66
BAB X KEUANGAN DAN HARGA	75

DAFTAR TABEL

KECAMATAN BAYUNG LENCIR

Tabel 1.1	Topografi dan Tinggi Desa Dari Permukaan Laut	4
Tabel 1.2	Luas Wilayah Desa dan Jarak Desa ke Ibukota Kecamatan	5
Tabel 1.3	Batas Wilayah Administrasi Kecamatan Bayung Lencir	6
Tabel 2.1	Dasar Hukum Pembentukan Desa/Kelurahan	10
Tabel 2.2	Kelengkapan Aparat Pemerintahan Desa/ Kelurahan	11
Tabel 2.3	Status dan Klasifikasi Desa/Kelurahan Dalam Kecamatan Bayung Lencir	12
Tabel 2.4	Banyaknya Satuan Lingkungan Setempat di Kecamatan Bayung Lencir	13
Tabel 3.1	Luas Wilayah, Jumlah Penduduk, Kepadatan, dan Rasio Seks	17
Tabel 3.2	Jumlah Penduduk, Desa/Kelurahan, Rumah Tangga serta Rata-rata Penduduk per Desa/ Kelurahan dan per Rumah Tangga	18
Tabel 3.3	Jumlah Kelahiran, Kematian menurut Jenis Kelamin	19
Tabel 4.1	Banyaknya Sekolah PAUD dan TK	22
Tabel 4.2	Banyaknya Jumlah Sekolah, Guru dan Murid Sekolah Dasar Negeri	23
Tabel 4.3	Banyaknya Jumlah Sekolah, Guru dan Murid Sekolah Dasar Swasta	24
Tabel 4.4	Banyaknya Jumlah Sekolah, Guru dan Murid Sekolah Madrasah Ibtidaiyah Negeri	25
Tabel 4.5	Banyaknya Jumlah Sekolah, Guru dan Murid Sekolah Madrasah Ibtidaiyah Swasta	26
Tabel 4.6	Banyaknya Jumlah Sekolah, Guru dan Murid Sekolah Menengah Pertama Negeri	27
Tabel 4.7	Banyaknya Jumlah Sekolah, Guru dan Murid Sekolah Menengah Pertama Negeri	28
Tabel 4.8	Banyaknya Jumlah Sekolah, Guru dan Murid Sekolah Madrasah Tsanawiyah Negeri	29
Tabel 4.9	Banyaknya Jumlah Sekolah, Guru dan Murid Sekolah Madrasah Tsanawiyah Swasta	30
Tabel 4.10	Banyaknya Jumlah Sekolah, Guru dan Murid Sekolah Menengah Atas Negeri	31
Tabel 4.11	Banyaknya Jumlah Sekolah, Guru dan Murid Sekolah Menengah Atas Swasta	32
Tabel 4.12	Banyaknya Jumlah Sekolah, Guru dan Murid Sekolah Menengah Kejuruan Negeri	33
Tabel 4.13	Banyaknya Jumlah Sekolah, Guru dan Murid Sekolah Menengah Kejuruan Swasta	34

KECAMATAN BAYUNG LENCIR

Tabel 4.14	Banyaknya Jumlah Sekolah, Guru dan Murid Sekolah Madrasah Aliyah Negeri	35
Tabel 4.15	Banyaknya Jumlah Sekolah, Guru dan Murid Sekolah Madrasah Aliyah Swasta	36
Tabel 5.1	Banyaknya Tenaga Kesehatan Yang Tinggal di Desa	40
Tabel 5.2	Banyaknya Tenaga Kesehatan Tradisional (Dukun)	41
Tabel 5.3	Jumlah Fasilitas Kesehatan Menurut Desa	42
Tabel 5.4	Banyaknya PUS dan peserta KB Menurut Desa	44
Tabel 6.1	Luas Desa Menurut Penggunaan Lahan di Kecamatan Bayung Lencir	47
Tabel 6.2	Luas Lahan Sawah Menurut Jenis Pengairan	48
Tabel 7.1	Jenis Permukaan Jalan Terlalu di Kecamatan Bayung Lencir	51
Tabel 7.2	Banyaknya Sarana dan Prasarana Pos dan Telekomunikasi di Kecamatan Bayung Lencir	52
Tabel 7.3	Jumlah Operator Layanan Telpon Seluler dan Pemancar Telpon Seluler <i>Base Transciever Station (BTS)</i>	53
Tabel 7.4	Keberadaan Signal Telpon Genggam di Kecamatan Bayung Lencir	54
Tabel 7.5	Keberadaan Signal Internet GSM/ CDMA Telepon Seluler di Kecamatan Bayung Lencir	55
Tabel 8.1	Banyaknya Tempat Peribadatan menurut Agama	58
Tabel 8.2	Banyaknya Penderita Cacat menurut Jenisnya	59
Tabel 8.3	Banyaknya Kejadian Bencana Alam menurut Jenis Bencana	60
Tabel 8.4	Keberadaan Kejadian Kejahatan menurut Jenisnya	61
Tabel 8.5	Keberadaan Fasilitas Olahraga menurut Desa	62
Tabel 8.6	Keberadaan Organisasi Kemasyarakatan menurut Jenisnya dan Desa	63
Tabel 8.7	Keperluan Air Minum/ Memasak Sebagian Besar Masyarakat menurut Sumbernya	64
Tabel 8.8	Keberadaan Fasilitas Tempat Buang Air Besar Sebagian Besar Keluarga di Kecamatan Bayung Lencir	65
Tabel 9.1	Jumlah Unit Usaha menurut Jenisnya	69
Tabel 9.2	Jumlah Bank dan Koperasi	71
Tabel 9.3	Jumlah Pasar Menurut Jenisnya di Kecamatan Bayung Lencir	72
Tabel 9.4	Jumlah Desa Yang Telah Terjangkau Listrik dan Pelanggan	73
Tabel 9.5	Desa Yang Telah Terjangkau Listrik menurut Sumbernya	74
Tabel 10.1	Jumlah Dana Desa	78
Tabel 10.2	Realisasi Penerimaan Pajak Bumi dan Bangunan	79
Tabel 10.3	Harga Rata-rata Kebutuhan Pokok	80

DAFTAR GAMBAR

KECAMATAN BAYUNG LENCIR

Gambar 1.	Luas Wilayah Desa Kecamatan Bayung Lencir	3
Gambar 2.	Banyaknya Satuan Lingkungan Setempat di Kecamatan Bayung Lencir	9
Gambar 3.	Jumlah Penduduk per Desa/Kelurahan	16
Gambar 4.	Banyaknya Jumlah Sekolah	21
Gambar 5.	Banyaknya Tenaga Kesehatan Yang Tinggal di Desa	39
Gambar 6.	Jumlah Fasilitas Kesehatan menurut Desa	39
Gambar 7.	Luas Desa menurut Penggunaan Lahan di Kecamatan Bayung Lencir	46
Gambar 8.	Jumlah Pemancar Telpon Seluler Base Transciever Station (BTS)	50
Gambar 9.	Banyaknya Penderita Cacat menurut Jenisnya	57
Gambar 10.	Jumlah Unit Usaha menurut Jenisnya	68
Gambar 11.	Jumlah Pasar menurut Jenisnya di Kecamatan Bayung Lencir	68
Gambar 12.	Realisasi Penerimaan Pajak Bumi dan Bangunan	77

BAB I

Keadaan Geografis



Kecamatan Bayung Lencir mempunyai total wilayah seluas 4.847 kilometer persegi.

I. KEADAAN GEOGRAFI

Kecamatan Bayung Lencir dengan Ibu Kota Kecamatan adalah Kelurahan Bayung Lencir Indah mempunyai wilayah seluas 4.847 kilometer persegi dengan batasan wilayah sebagai berikut:

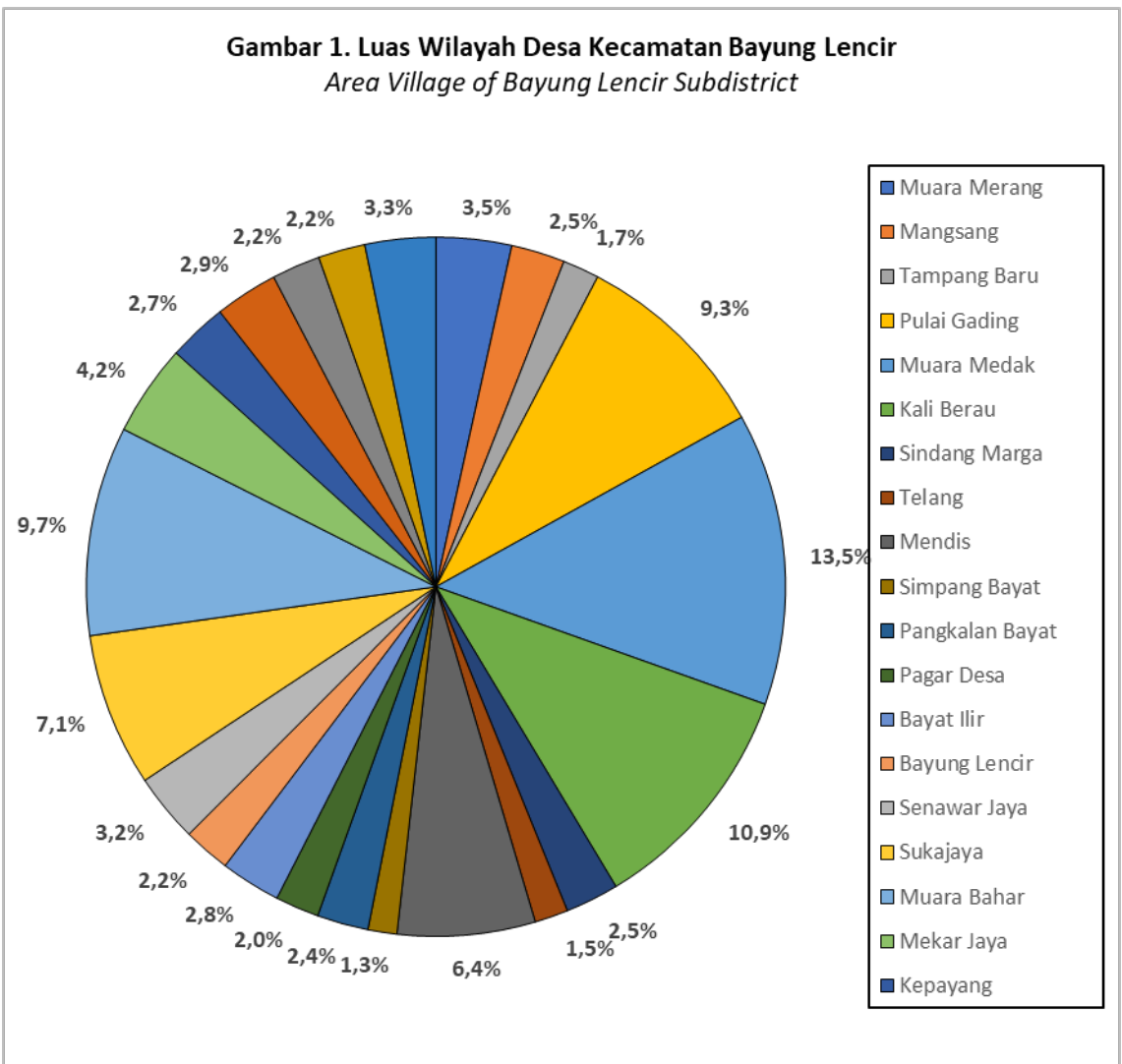
- Sebelah utara : Provinsi Jambi
- Sebelah Selatan : Kec. Tungkal Jaya dan Kab. Banyuasin
- Sebelah Timur : Kec. Lalan dan Kab. Banyuasin
- Sebelah Barat : Provinsi Jambi

Secara Administratif, Kecamatan Bayung Lencir dibagi dalam 23 wilayah desa/kelurahan yang mencakup 5 RW, 79 Dusun dan 414 RT dengan rata-rata jumlah penduduk per dusun/RT sebesar 207,38 orang. Jumlah penduduk Kecamatan Bayung Lencir Tahun 2019 (estimasi penduduk pertengahan tahun 2019) berjumlah 85.859 orang dengan kepadatan penduduk sebesar 17,71 penduduk per kilometer persegi. Adapun terbesar jumlah penduduknya adalah Desa Mangsang dengan jumlah penduduk sebesar 9.231 jiwa, sementara itu desa yang paling sedikit jumlah penduduknya adalah Pangkalan Bayat dengan jumlah sebesar 990 jiwa.

Sedangkan desa terpadat adalah Desa Mangsang dengan kepadatan penduduk 76,92 penduduk per kilometer persegi sedangkan desa yang memiliki kepadatan paling rendah adalah Desa Kali Berau dengan Kepadatan 4,56 penduduk per kilometer persegi.

Adapun desa terjauh dari ibukota kecamatan adalah Desa Kepayang dengan jarak yang harus ditempuh melalui perairan (speed boat) kurang lebih sejauh 81,00 km.

Gambar 1. Luas Wilayah Desa Kecamatan Bayung Lencir
Area Village of Bayung Lencir Subdistrict



Tabel 1.1 Topografi and Tinggi Desa Dari Permukaan Laut, 2020

Desa/Kelurahan		Topografi	Ketinggian dari Permukaan Laut (m)
(1)	(2)	(2)	(3)
01.	Muara Merang	Dataran	15
02.	Mangsang	Dataran	15
03.	Tampang Baru	Dataran	60
04.	Pulai Gading	Dataran	127
05.	Muara Medak	Dataran	15
06.	Kali Berau	Dataran	18
07.	Sindang Marga	Dataran	10
08.	Telang	Dataran	27
09.	Mendis	Dataran	18
10.	Simpang Bayat	Dataran	127
11.	Pangkalan Bayat	Dataran	9
12.	Pagar Desa	Dataran	10
13.	Bayat Ilir	Dataran	11
14.	Bayung Lencir	Dataran	15
15.	Senawar Jaya	Dataran	12
16.	Sukajaya	Dataran	7
17.	Muara Bahar	Dataran	27
18.	Mekar Jaya	Dataran	12
19.	Kepayang	Dataran	15
20.	Mendis Jaya	Dataran	21
21.	Lubuk Harjo	Dataran	14
22.	Bayung Lencir Indah	Dataran	15
23.	Wonorejo	Dataran	13

Sumber : Badan Pusat Statistik Kabupaten Musi Banyuasin

Tabel 1.2 Luas Wilayah Desa dan Jarak Desa ke Ibukota Kecamatan, 2020

Desa/Kelurahan		Luas Wilayah (km ²)	Jarak Ibukota Desa (km)
(1)	(2)	(3)	(4)
01.	Muara Merang	169,12	76,00
02.	Mangsang	120,00	63,00
03.	Tampang Baru	82,00	29,00
04.	Pulai Gading	450,00	32,00
05.	Muara Medak	655,00	27,00
06.	Kali Berau	530,00	23,00
07.	Sindang Marga	120,00	21,00
08.	Telang	75,00	20,00
09.	Mendis	308,71	9,00
10.	Simpang Bayat	65,00	8,00
11.	Pangkalan Bayat	115,00	23,00
12.	Pagar Desa	98,00	28,00
13.	Bayat Ilir	135,00	14,00
14.	Bayung Lencir	106,10	3,00
15.	Senawar Jaya	153,63	10,00
16.	Sukajaya	344,00	21,00
17.	Muara Bahar	469,00	6,00
18.	Mekar Jaya	205,00	17,00
19.	Kepayang	132,88	81,00
20.	Mendis Jaya	141,29	12,00
21.	Lubuk Harjo	108,70	7,00
22.	Bayung Lencir	105,20	0,00
23.	Wonorejo	158,37	16,00
Jumlah 2020		4847,00	100,00

Sumber : Badan Pusat Statistik Kabupaten Musi Banyuasin

Tabel 1.3 Batas Wilayah Administrasi Kecamatan Bayung Lencir, 2020

Arah	Perbatasan
(1)	(2)
Utara	Provinsi Jambi
Selatan	Kec. Tungkal Jaya dan Kab. Banyuasin
Timur	Kec. Lalan dan Kab. Banyuasin
Barat	Provinsi Jambi

Sumber : Badan Pusat Statistik Kabupaten Musi Banyuasin

BAB II

Pemerintahan



Kecamatan Bayung Lencir pada tahun 2020 terdiri dari 21 desa dan 2 kelurahan semuanya berstatus definitif dengan satuan lingkungan setempat terkecil yaitu RT sebanyak 414, RW sebanyak 5 dan dusun sebanyak 79.

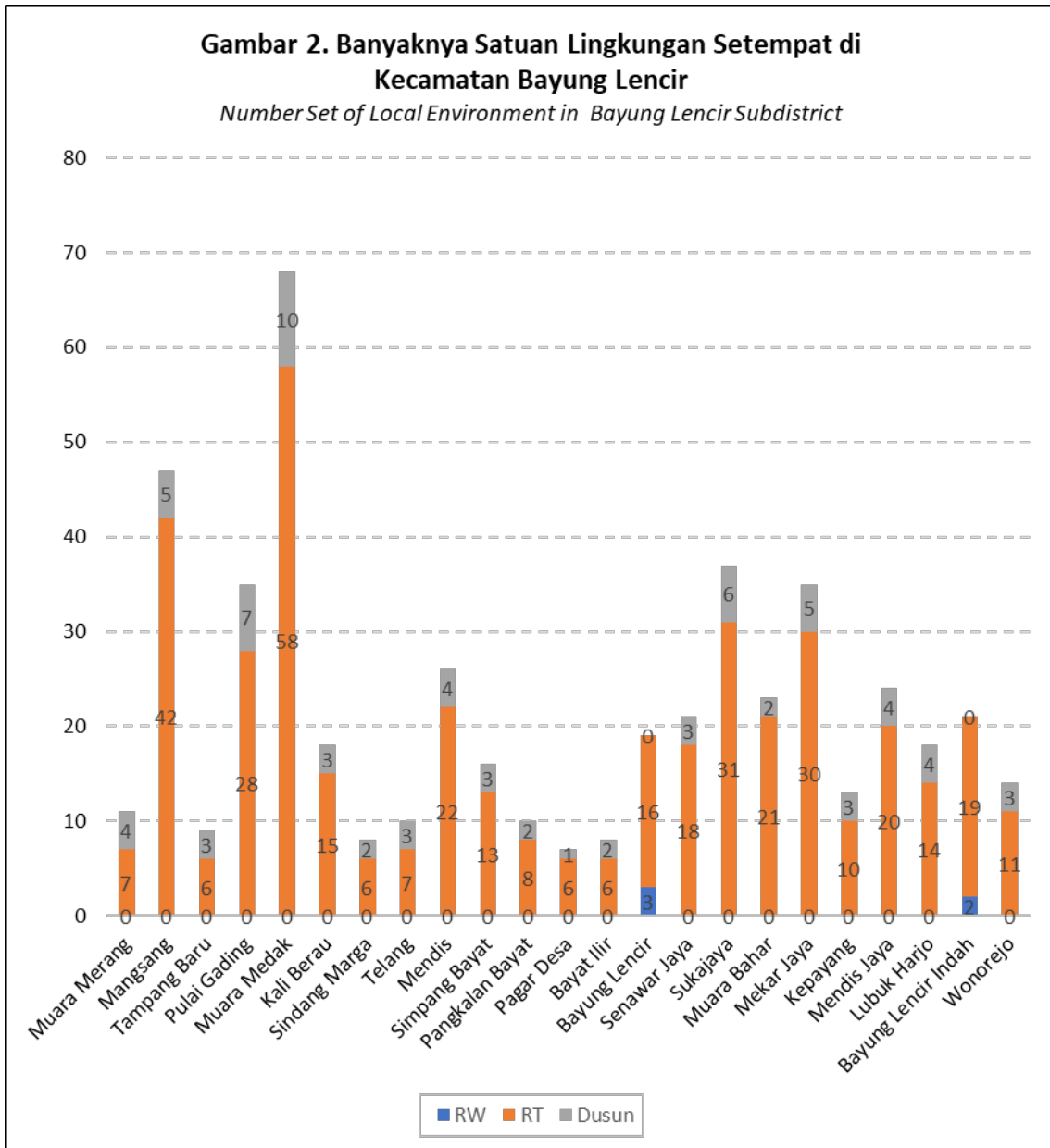
II. PEMERINTAHAN

Secara administratif Kecamatan Bayung Lencir pada tahun 2020 terdiri dari 21 desa dan 2 kelurahan semuanya berstatus definitif dengan satuan lingkungan setempat terkecil yaitu RT sebanyak 414, RW sebanyak 5 dan dusun sebanyak 79. Adapun desa/kelurahan yang mempunyai jumlah satuan lingkungan setempat terkecil adalah Desa Pagar Desa dan Desa Bayat Ilir sebanyak 6 RT dan paling banyak adalah Desa Muara Medak sebanyak 58 RT, secara rinci dapat dilihat pada Tabel 2.4.

Dari 23 Desa/Kelurahan yang ada hampir telah mempunyai kelengkapan aparat pemerintahan desa seperti Kepala Desa, Sekretaris Desa, LPMD dan BPD. Secara rinci mengenai kelengkapan aparat desa disajikan pada Tabel 2.2.

Gambar 2. Banyaknya Satuan Lingkungan Setempat di Kecamatan Bayung Lencir

Number Set of Local Environment in Bayung Lencir Subdistrict



Tabel 2.1**Dasar Hukum Pembentukan Desa/Kelurahan
Tahun 2020**

Desa/Kelurahan		Dasar Hukum
(1)		(2)
01.	Muara Merang	...
02.	Mangsang	...
03.	Tampang Baru	...
04.	Pulai Gading	...
05.	Muara Medak	...
06.	Kali Berau	...
07.	Sindang Marga	...
08.	Telang	...
09.	Mendis	...
10.	Simpang Bayat	...
11.	Pangkalan Bayat	...
12.	Pagar Desa	...
13.	Bayat Ilir	...
14.	Bayung Lencir	...
15.	Senawar Jaya	...
16.	Sukajaya	...
17.	Muara Bahar	...
18.	Mekar Jaya	...
19.	Kepayang	...
20.	Mendis Jaya	...
21.	Lubuk Harjo	...
22.	Bayung Lencir Indah	...
23.	Wonorejo	...

Sumber : Bagian Hukum Sekretariat Daerah Kabupaten Musi Banyuasin

Tabel 2.2 Kelengkapan Aparat Pemerintahan Desa/Kelurahan, 2020

Desa/Kelurahan		Kepala Desa/Lurah	Sekretaris Desa/Lurah	Ketua BPD	Ketua LPMD
(1)		(2)	(3)	(4)	(5)
01.	Muara Merang	V	V	V	V
02.	Mangsang	V	V	V	V
03.	Tampang Baru	V	V	V	V
04.	Pulai Gading	V	V	V	V
05.	Muara Medak	V	V	V	V
06.	Kali Berau	V	V	V	V
07.	Sindang Marga	V	V	V	V
08.	Telang	V	V	V	V
09.	Mendis	V	V	V	V
10.	Simpang Bayat	V	V	V	V
11.	Pangkalan Bayat	V	V	V	V
12.	Pagar Desa	V	V	V	V
13.	Bayat Ilir	V	V	V	V
14.	Bayung Lencir	V	V	-	V
15.	Senawar Jaya	V	V	V	V
16.	Sukajaya	V	V	V	V
17.	Muara Bahar	V	V	V	V
18.	Mekar Jaya	V	V	V	V
19.	Kepayang	V	V	V	V
20.	Mendis Jaya	V	V	V	V
21.	Lubuk Harjo	V	V	V	V
22.	Bayung Lencir Indah	V	V	-	V
23.	Wonorejo	V	V	V	V

Sumber : Kantor Camat Bayung Lencir

Tabel 2.3 Status dan Klasifikasi Desa/Kelurahan Dalam Kecamatan Bayung Lencir, 2020

Desa/Kelurahan		Status	Klasifikasi
(1)		(2)	(3)
01.	Muara Merang	Desa	Definitif
02.	Mangsang	Desa	Definitif
03.	Tampang Baru	Desa	Definitif
04.	Pulai Gading	Desa	Definitif
05.	Muara Medak	Desa	Definitif
06.	Kali Berau	Desa	Definitif
07.	Sindang Marga	Desa	Definitif
08.	Telang	Desa	Definitif
09.	Mendis	Desa	Definitif
10.	Simpang Bayat	Desa	Definitif
11.	Pangkalan Bayat	Desa	Definitif
12.	Pagar Desa	Desa	Definitif
13.	Bayat Ilir	Desa	Definitif
14.	Bayung Lencir	Kelurahan	Definitif
15.	Senawar Jaya	Desa	Definitif
16.	Sukajaya	Desa	Definitif
17.	Muara Bahar	Desa	Definitif
18.	Mekar Jaya	Desa	Definitif
19.	Kepayang	Desa	Definitif
20.	Mendis Jaya	Desa	Definitif
21.	Lubuk Harjo	Desa	Definitif
22.	Bayung Lencir Indah	Kelurahan	Definitif
23.	Wonorejo	Desa	Definitif

Sumber : Kantor Camat Bayung Lencir

Tabel 2.4

**Banyaknya Satuan Lingkungan Setempat di
Kecamatan Bayung Lencir, 2020**

Desa/Kelurahan		RW	RT	Dusun	Jumlah
(1)		(2)	(3)	(4)	(5)
01.	Muara Merang	-	7	4	11
02.	Mangsang	-	42	5	47
03.	Tampang Baru	-	6	3	9
04.	Pulai Gading	-	28	7	35
05.	Muara Medak	-	58	10	68
06.	Kali Berau	-	15	3	18
07.	Sindang Marga	-	6	2	8
08.	Telang	-	7	3	10
09.	Mendis	-	22	4	26
10.	Simpang Bayat	-	13	3	16
11.	Pangkalan Bayat	-	8	2	10
12.	Pagar Desa	-	6	1	7
13.	Bayat Ilir	-	6	2	8
14.	Bayung Lencir	3	16	-	19
15.	Senawar Jaya	-	18	3	21
16.	Sukajaya	-	31	6	37
17.	Muara Bahar	-	21	2	23
18.	Mekar Jaya	-	30	5	35
19.	Kepayang	-	10	3	13
20.	Mendis Jaya	-	20	4	24
21.	Lubuk Harjo	-	14	4	18
22.	Bayung Lencir Indah	2	19	-	22
23.	Wonorejo	-	11	3	14
Jumlah 2020		5	414	79	498

Sumber : Kantor Camat Bayung Lencir

BAB III

Penduduk



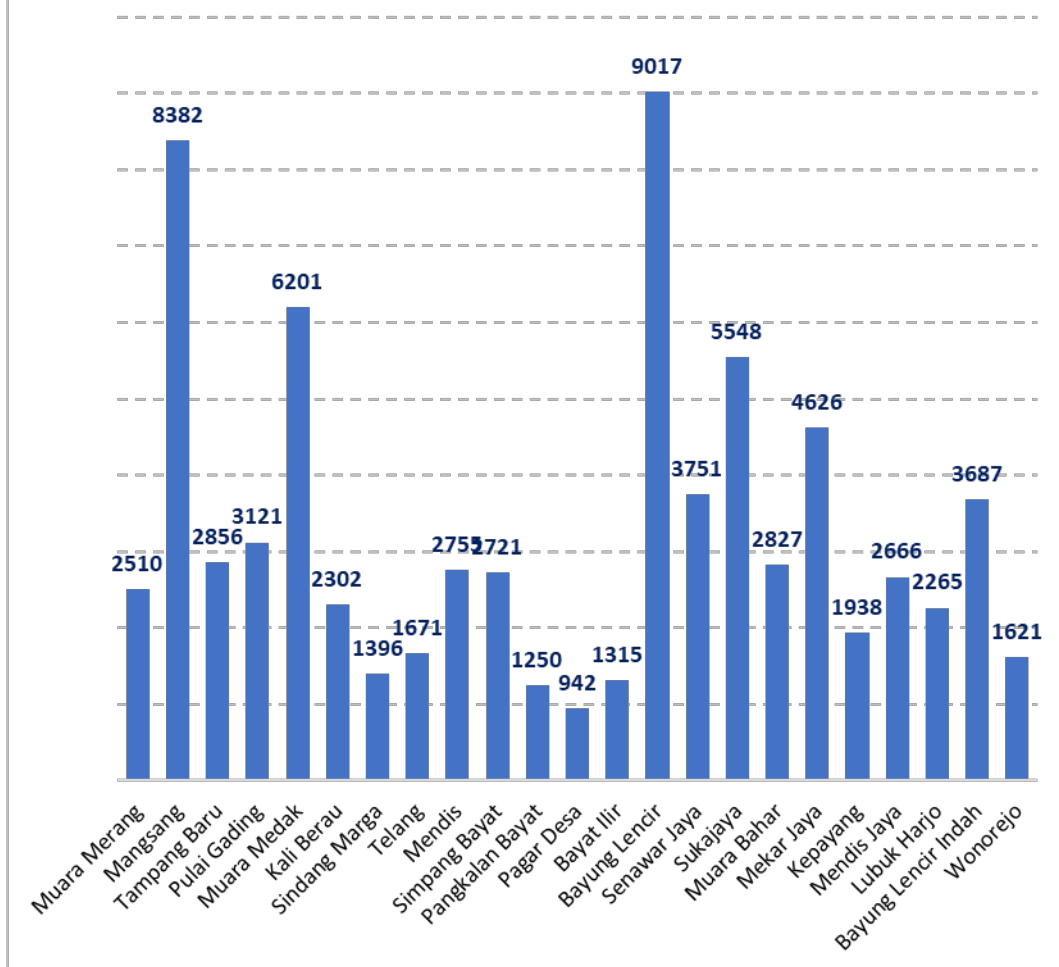
Jumlah penduduk di Kecamatan Bayung Lencir pada tahun 2020 sebanyak 75.368 orang. Sedangkan jumlah kelahiran pada tahun 2020 sebanyak 340 orang.

III. PENDUDUK

Jumlah penduduk di Kecamatan Bayung Lencir pada tahun 2020 (estimasi penduduk pertengahan tahun 2020) berjumlah 75.368 orang. Data per Desa/Kelurahan dapat dilihat pada Tabel 3.1.

Sementara itu jumlah kelahiran di Kecamatan Bayung Lencir pada tahun 2020 sebanyak 340 orang dengan rincian laki-laki sebanyak 181 orang dan perempuan 159 orang, sedangkan jumlah kematian pada tahun yang sama berjumlah 187 orang dimana laki-laki 104 orang dan perempuan 83 orang.

Gambar 3. Jumlah Penduduk per Desa/Kelurahan
Number of Population by Each Village



Tabel 3.1 Luas Wilayah, Jumlah Penduduk, Kepadatan dan Rasio Seks, 2020

Desa/Kelurahan		Luas (km ²)	Jumlah Penduduk			Kepadatan (km)	Sex Ratio
			L	P	L+P		
(1)	(2)	(3)	(4)	(5)	(6)	(7)	(8)
01.	Muara Merang	169,12	2510	...	120
02.	Mangsang	120,00	8382	...	116,5
03.	Tampang Baru	82,00	2856	...	107,6
04.	Pulai Gading	450,00	3121	...	117,3
05.	Muara Medak	655,00	6201	...	117,1
06.	Kali Berau	530,00	2302	...	109,1
07.	Sindang Marga	120,00	1396	...	108,4
08.	Telang	75,00	1671	...	106
09.	Mendis	308,71	2755	...	109,5
10.	Simpang Bayat	65,00	2721	...	114,1
11.	Pangkalan Bayat	115,00	1250	...	108,3
12.	Pagar Desa	98,00	942	...	117,1
13.	Bayat Ilir	135,00	1315	...	101,7
14.	Bayung Lencir	106,10	9017	...	107,2
15.	Senawar Jaya	153,63	3751	...	107,9
16.	Sukajaya	344,00	5548	...	105,9
17.	Muara Bahar	469,00	2827	...	115,8
18.	Mekar Jaya	205,00	4626	...	107,3
19.	Kepayang	132,88	1938	...	119,7
20.	Mendis Jaya	141,29	2666	...	109,1
21.	Lubuk Harjo	108,70	2265	...	109,7
22.	Bayung Lencir	105,20	3687	...	102,8
23.	Wonorejo	158,37	1621	...	109,7
Jumlah 2020		4847,00	75 368	...	110,77

Sumber : Badan Pusat Statistik Kabupaten Musi Banyuasin (Angka Estimasi Pertengahan Tahun 2020)

Tabel 3.2 Jumlah Penduduk, Desa/Kelurahan, Rumah Tangga serta Rata-rata Penduduk per Desa/Kelurahan dan per Rumah Tangga, 2020

Desa/Kelurahan		Jumlah			Rata-rata Penduduk	
		Penduduk	Dusun/ RT	KK	Per Dusun	Per KK
(1)	(2)	(3)	(4)	(5)	(6)	(7)
01.	Muara Merang
02.	Mangsang
03.	Tampang Baru
04.	Pulai Gading
05.	Muara Medak
06.	Kali Berau
07.	Sindang Marga
08.	Telang
09.	Mendis
10.	Simpang Bayat
11.	Pangkalan Bayat
12.	Pagar Desa
13.	Bayat Ilir
14.	Bayung Lencir
15.	Senawar Jaya
16.	Sukajaya
17.	Muara Bahar
18.	Mekar Jaya
19.	Kepayang
20.	Mendis Jaya
21.	Lubuk Harjo
22.	Bayung Lencir Indah
23.	Wonorejo
Jumlah 2020	

Sumber : Badan Pusat Statistik Kabupaten Musi Banyuasin (Angka Estimasi Pertengahan Tahun 2020)

Tabel 3.3 Jumlah Kelahiran, Kematian menurut Jenis Kelamin, 2020

Desa/Kelurahan		Kelahiran		Kematian	
		Laki-laki	Perempuan	Laki-laki	Perempuan
(1)	(2)	(3)	(4)	(5)	(6)
01.	Muara Merang	10	7	5	3
02.	Mangsang	12	10	10	7
03.	Tampang Baru	7	4	4	5
04.	Pulai Gading	9	7	7	4
05.	Muara Medak	16	11	12	7
06.	Kali Berau	8	3	5	6
07.	Sindang Marga	6	4	4	4
08.	Telang	5	7	6	3
09.	Mendis	8	6	4	5
10.	Simpang Bayat	10	7	7	3
11.	Pangkalan Bayat	7	5	5	2
12.	Pagar Desa	6	3	4	3
13.	Bayat Ilir	8	4	6	4
14.	Bayung Lencir	16	10	10	6
15.	Senawar Jaya	9	6	8	5
16.	Sukajaya	12	7	11	5
17.	Muara Bahar	11	6	5	4
18.	Mekar Jaya	9	8	7	5
19.	Kepayang	8	4	6	2
20.	Mendis Jaya	7	3	5	3
21.	Lubuk Harjo	4	6	6	3
22.	Bayung Lencir Indah	10	6	8	4
23.	Wonorejo	7	5	5	4
Jumlah 2020		205	139	148	97

Sumber : Masing-masing Desa

BAB IV

Pendidikan



Jumlah sekolah seluruh tingkatan di Kecamatan Bayung Lencir sebanyak 105 buah, dimana pada tingkat TK sebanyak 24 sekolah, tingkat SD sebanyak 73 sekolah, tingkat SMP sebanyak 24, dan tingkat SMA sebanyak 8 sekolah.

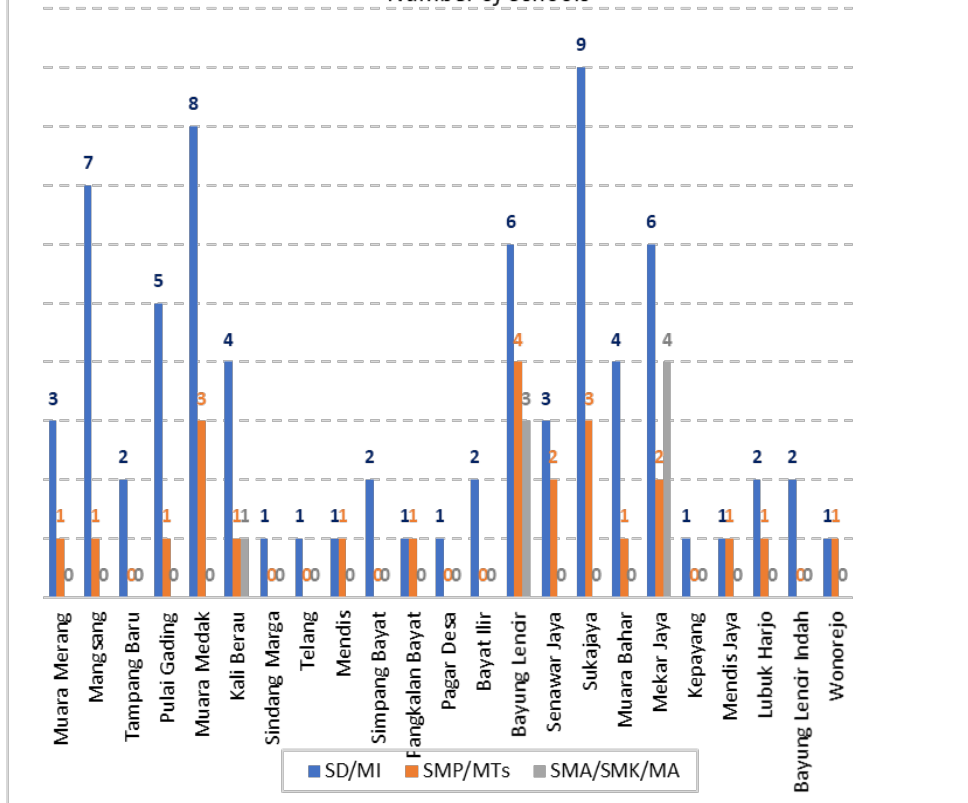
IV. PENDIDIKAN

Sampai dengan tahun 2020 jumlah sekolah seluruh tingkatan di Kecamatan Bayung Lencir sebanyak 105 buah, dimana pada tingkat pendidikan Taman Kanak-Kanak (TK) sebanyak 24 sekolah yang tersebar di beberapa desa/kelurahan secara rinci disajikan pada Tabel 4.1.

Sedangkan di tingkat SD sederajat di Kecamatan Bayung Lencir terdapat 61 buah sekolah yang terdiri dari 44 sekolah berstatus negeri dan 17 sekolah berstatus swasta yang tersebar di beberapa desa, secara rinci mengenai sebaran sekolah dasar disajikan pada Tabel 4.2.

Untuk tingkat pendidikan SMP sederajat, jumlah sarana yang tersedia 15 buah sekolah dimana 9 berstatus negeri dan 6 berstatus swasta. Sementara itu pada tingkat pendidikan SMA tersedia 5 buah sekolah yaitu 3 sekolah negeri dan 2 sekolah swasta.

Gambar 5. Banyaknya Jumlah Sekolah
Number of Schools



Tabel 4.1

Banyaknya Sekolah PAUD dan TK, 2020

	Desa/Kelurahan	PAUD	TK
(1)	(2)	(3)	(4)
01.	Muara Merang	...	1
02.	Mangsang	...	5
03.	Tampang Baru	...	-
04.	Pulai Gading	...	1
05.	Muara Medak	...	1
06.	Kali Berau	...	1
07.	Sindang Marga	...	-
08.	Telang	...	-
09.	Mendis	...	-
10.	Simpang Bayat	...	1
11.	Pangkalan Bayat	...	1
12.	Pagar Desa	...	1
13.	Bayat Ilir	...	-
14.	Bayung Lencir	...	2
15.	Senawar Jaya	...	2
16.	Sukajaya	...	3
17.	Muara Bahar	...	-
18.	Mekar Jaya	...	2
19.	Kepayang	...	1
20.	Mendis Jaya	...	1
21.	Lubuk Harjo	...	1
22.	Bayung Lencir Indah	...	-
23.	Wonorejo	...	-
Jumlah 2020		...	24

Sumber : UPTD Pendidikan Kecamatan Bayung Lencir

Tabel 4.2 Banyaknya Jumlah Sekolah, Guru dan Murid Sekolah Dasar Negeri, 2020

Desa/Kelurahan		Sekolah	Guru	Murid
(1)	(2)	(3)	(4)	(5)
01.	Muara Merang	2
02.	Mangsang	5
03.	Tampang Baru	1
04.	Pulai Gading	2
05.	Muara Medak	7
06.	Kali Berau	3
07.	Sindang Marga	1
08.	Telang	1
09.	Mendis	1
10.	Simpang Bayat	2
11.	Pangkalan Bayat	1
12.	Pagar Desa	1
13.	Bayat Ilir	2
14.	Bayung Lencir	2
15.	Senawar Jaya	1
16.	Sukajaya	4
17.	Muara Bahar	2
18.	Mekar Jaya	3
19.	Kepayang	1
20.	Mendis Jaya	1
21.	Lubuk Harjo	1
22.	Bayung Lencir Indah	2
23.	Wonorejo	1
Jumlah 2020		48

Sumber : UPTD Pendidikan Kecamatan Bayung Lencir

Tabel 4.3 Banyaknya Jumlah Sekolah, Guru dan Murid Sekolah Dasar Swasta, 2020

Desa/Kelurahan		Sekolah	Guru	Murid
(1)	(2)	(3)	(4)	(5)
01.	Muara Merang	-
02.	Mangsang	2
03.	Tampang Baru	1
04.	Pulai Gading	3
05.	Muara Medak	1
06.	Kali Berau	1
07.	Sindang Marga	-
08.	Telang	-
09.	Mendis	-
10.	Simpang Bayat	-
11.	Pangkalan Bayat	-
12.	Pagar Desa	-
13.	Bayat Ilir	-
14.	Bayung Lencir	3
15.	Senawar Jaya	1
16.	Sukajaya	3
17.	Muara Bahar	1
18.	Mekar Jaya	2
19.	Kepayang	-
20.	Mendis Jaya	-
21.	Lubuk Harjo	-
22.	Bayung Lencir Indah	-
23.	Wonorejo	-
Jumlah 2020		17

Sumber : UPTD Pendidikan Kecamatan Bayung Lencir

Tabel 4.4

**Banyaknya Jumlah Sekolah, Guru dan Murid
Sekolah Madrasah Ibtidayah Negeri, 2020**

Desa/Kelurahan		Sekolah	Guru	Murid
(1)	(2)	(3)	(4)	(5)
01.	Muara Merang	-	-	-
02.	Mangsang	-	-	-
03.	Tampang Baru	-	-	-
04.	Pulai Gading	-	-	-
05.	Muara Medak	-	-	-
06.	Kali Berau	-	-	-
07.	Sindang Marga	-	-	-
08.	Telang	-	-	-
09.	Mendis	-	-	-
10.	Simpang Bayat	-	-	-
11.	Pangkalan Bayat	-	-	-
12.	Pagar Desa	-	-	-
13.	Bayat Ilir	-	-	-
14.	Bayung Lencir	-	-	-
15.	Senawar Jaya	-	-	-
16.	Sukajaya	-	-	-
17.	Muara Bahar	-	-	-
18.	Mekar Jaya	-	-	-
19.	Kepayang	-	-	-
20.	Mendis Jaya	-	-	-
21.	Lubuk Harjo	-	-	-
22.	Bayung Lencir Indah	-	-	-
23.	Wonorejo	-	-	-
Jumlah 2020		-	-	-

Sumber : Kantor Kementerian Agama Musi Banyuasin

Tabel 4.5 Banyaknya Jumlah Sekolah, Guru dan Murid Sekolah Madrasah Ibtidaiyah Swasta, 2020

Desa/Kelurahan		Sekolah	Guru	Murid
(1)	(2)	(3)	(4)	(5)
01.	Muara Merang	1	9	215
02.	Mangsang	-	-	-
03.	Tampang Baru	-	-	-
04.	Pulai Gading	-	-	-
05.	Muara Medak	-	-	-
06.	Kali Berau	-	-	-
07.	Sindang Marga	-	-	-
08.	Telang	-	-	-
09.	Mendis	-	-	-
10.	Simpang Bayat	-	-	-
11.	Pangkalan Bayat	-	-	-
12.	Pagar Desa	-	-	-
13.	Bayat Ilir	-	-	-
14.	Bayung Lencir	1	19	454
15.	Senawar Jaya	1	7	90
16.	Sukajaya	2	16	201
17.	Muara Bahar	1	21	376
18.	Mekar Jaya	1	11	145
19.	Kepayang	-	-	-
20.	Mendis Jaya	-	-	-
21.	Lubuk Harjo	1	6	27
22.	Bayung Lencir Indah	-	-	-
23.	Wonorejo	-	-	-
Jumlah 2020		8	89	1508

Sumber : Kantor Kementerian Agama Musi Banyuasin

Tabel 4.6

**Banyaknya Jumlah Sekolah, Guru dan Murid
Sekolah Menengah Pertama Negeri, 2020**

Desa/Kelurahan		Sekolah	Guru	Murid
(1)	(2)	(3)	(4)	(5)
01.	Muara Merang	1
02.	Mangsang	1
03.	Tampang Baru	-
04.	Pulai Gading	-
05.	Muara Medak	1
06.	Kali Berau	1
07.	Sindang Marga	-
08.	Telang	-
09.	Mendis	1
10.	Simpang Bayat	-
11.	Pangkalan Bayat	1
12.	Pagar Desa	-
13.	Bayat Ilir	-
14.	Bayung Lencir	1
15.	Senawar Jaya	1
16.	Sukajaya	1
17.	Muara Bahar	1
18.	Mekar Jaya	-
19.	Kepayang	-
20.	Mendis Jaya	1
21.	Lubuk Harjo	1
22.	Bayung Lencir Indah	-
23.	Wonorejo	-
Jumlah 2020		12

Sumber : UPTD Pendidikan Kecamatan Bayung Lencir

Tabel 4.7**Banyaknya Jumlah Sekolah, Guru dan Murid Sekolah Menengah Pertama Swasta, 2020**

Desa/Kelurahan		Sekolah	Guru	Murid
(1)	(2)	(3)	(4)	(5)
01.	Muara Merang	-
02.	Mangsang	-
03.	Tampang Baru	-
04.	Pulai Gading	1
05.	Muara Medak	2
06.	Kali Berau	-
07.	Sindang Marga	-
08.	Telang	-
09.	Mendis	-
10.	Simpang Bayat	-
11.	Pangkalan Bayat	-
12.	Pagar Desa	-
13.	Bayat Ilir	-
14.	Bayung Lencir	2
15.	Senawar Jaya	1
16.	Sukajaya	-
17.	Muara Bahar	-
18.	Mekar Jaya	1
19.	Kepayang	-
20.	Mendis Jaya	-
21.	Lubuk Harjo	-
22.	Bayung Lencir Indah	-
23.	Wonorejo	1
Jumlah 2020		8

Sumber : UPTD Pendidikan Kecamatan Bayung Lencir

Tabel 4.8

**Banyaknya Jumlah Sekolah, Guru dan Murid
Sekolah Madrasah Tsanawiyah Negeri, 2020**

Desa/Kelurahan		Sekolah	Guru	Murid
(1)	(2)	(3)	(4)	(5)
01.	Muara Merang	-	-	-
02.	Mangsang	-	-	-
03.	Tampang Baru	-	-	-
04.	Pulai Gading	-	-	-
05.	Muara Medak	-	-	-
06.	Kali Berau	-	-	-
07.	Sindang Marga	-	-	-
08.	Telang	-	-	-
09.	Mendis	-	-	-
10.	Simpang Bayat	-	-	-
11.	Pangkalan Bayat	-	-	-
12.	Pagar Desa	-	-	-
13.	Bayat Ilir	-	-	-
14.	Bayung Lencir	-	-	-
15.	Senawar Jaya	-	-	-
16.	Sukajaya	-	-	-
17.	Muara Bahar	-	-	-
18.	Mekar Jaya	-	-	-
19.	Kepayang	-	-	-
20.	Mendis Jaya	-	-	-
21.	Lubuk Harjo	-	-	-
22.	Bayung Lencir Indah	-	-	-
23.	Wonorejo	-	-	-
Jumlah 2020		-	-	-

Sumber : Kantor Kementerian Agama Musi Banyuasin

Tabel 4.9**Banyaknya Jumlah Sekolah, Guru dan Murid Sekolah Madrasah Tsanawiyah Swasta, 2020**

Desa/Kelurahan		Sekolah	Guru	Murid
(1)	(2)	(3)	(4)	(5)
01.	Muara Merang	-	-	-
02.	Mangsang	-	-	-
03.	Tampang Baru	-	-	-
04.	Pulai Gading	-	-	-
05.	Muara Medak	-	-	-
06.	Kali Berau	-	-	-
07.	Sindang Marga	-	-	-
08.	Telang	-	-	-
09.	Mendis	-	-	-
10.	Simpang Bayat	-	-	-
11.	Pangkalan Bayat	-	-	-
12.	Pagar Desa	-	-	-
13.	Bayat Ilir	-	-	-
14.	Bayung Lencir	1	22	544
15.	Senawar Jaya	-	-	-
16.	Sukajaya	2	32	321
17.	Muara Bahar	-	-	-
18.	Mekar Jaya	1	7	56
19.	Kepayang	-	-	-
20.	Mendis Jaya	-	-	-
21.	Lubuk Harjo	-	-	-
22.	Bayung Lencir Indah	-	-	-
23.	Wonorejo	-	-	-
Jumlah 2020		4	61	921

Sumber : Kantor Kementerian Agama Musi Banyuasin

Tabel 4.10

**Banyaknya Jumlah Sekolah, Guru dan Murid
Sekolah Menengah Atas Negeri, 2020**

Desa/Kelurahan		Sekolah	Guru	Murid
(1)	(2)	(3)	(4)	(5)
01.	Muara Merang	-
02.	Mangsang	-
03.	Tampang Baru	-
04.	Pulai Gading	-
05.	Muara Medak	-
06.	Kali Berau	1
07.	Sindang Marga	-
08.	Telang	-
09.	Mendis	-
10.	Simpang Bayat	-
11.	Pangkalan Bayat	-
12.	Pagar Desa	-
13.	Bayat Ilir	-
14.	Bayung Lencir	1
15.	Senawar Jaya	-
16.	Sukajaya	-
17.	Muara Bahar	-
18.	Mekar Jaya	1
19.	Kepayang	-
20.	Mendis Jaya	-
21.	Lubuk Harjo	-
22.	Bayung Lencir Indah	-
23.	Wonorejo	-
Jumlah 2020		3

Sumber : Data Pokok Pendidikan Dasar dan Menengah

Tabel 4.11

**Banyaknya Jumlah Sekolah, Guru dan Murid
Sekolah Menengah Atas Swasta, 2020**

Desa/Kelurahan		Sekolah	Guru	Murid
(1)	(2)	(3)	(4)	(5)
01.	Muara Merang	-
02.	Mangsang	-
03.	Tampang Baru	-
04.	Pulai Gading	-
05.	Muara Medak	-
06.	Kali Berau	-
07.	Sindang Marga	-
08.	Telang	-
09.	Mendis	-
10.	Simpang Bayat	-
11.	Pangkalan Bayat	-
12.	Pagar Desa	-
13.	Bayat Ilir	-
14.	Bayung Lencir	1
15.	Senawar Jaya	-
16.	Sukajaya	-
17.	Muara Bahar	-
18.	Mekar Jaya	1
19.	Kepayang	-
20.	Mendis Jaya	-
21.	Lubuk Harjo	-
22.	Bayung Lencir Indah	-
23.	Wonorejo	-
Jumlah 2020		2

Sumber : Data Pokok Pendidikan Dasar dan Menengah

Tabel 4.12

**Banyaknya Jumlah Sekolah, Guru dan Murid
Sekolah Menengah Kejuruan Negeri, 2020**

Desa/Kelurahan		Sekolah	Guru	Murid
(1)	(2)	(3)	(4)	(5)
01.	Muara Merang	-
02.	Mangsang	-
03.	Tampang Baru	-
04.	Pulai Gading	-
05.	Muara Medak	-
06.	Kali Berau	-
07.	Sindang Marga	-
08.	Telang	-
09.	Mendis	-
10.	Simpang Bayat	-
11.	Pangkalan Bayat	-
12.	Pagar Desa	-
13.	Bayat Ilir	-
14.	Bayung Lencir	-
15.	Senawar Jaya	-
16.	Sukajaya	-
17.	Muara Bahar	-
18.	Mekar Jaya	1
19.	Kepayang	-
20.	Mendis Jaya	-
21.	Lubuk Harjo	-
22.	Bayung Lencir	-
23.	Wonorejo	-
Jumlah 2020		1

Sumber : Data Pokok Pendidikan Dasar dan Menengah

Tabel 4.13

**Banyaknya Jumlah Sekolah, Guru dan Murid
Sekolah Menengah Kejuruan Swasta, 2020**

Desa/Kelurahan		Sekolah	Guru	Murid
(1)	(2)	(3)	(4)	(5)
01.	Muara Merang	-	-	-
02.	Mangsang	-	-	-
03.	Tampang Baru	-	-	-
04.	Pulai Gading	-	-	-
05.	Muara Medak	-	-	-
06.	Kali Berau	-	-	-
07.	Sindang Marga	-	-	-
08.	Telang	-	-	-
09.	Mendis	-	-	-
10.	Simpang Bayat	-	-	-
11.	Pangkalan Bayat	-	-	-
12.	Pagar Desa	-	-	-
13.	Bayat Ilir	-	-	-
14.	Bayung Lencir	-	-	-
15.	Senawar Jaya	-	-	-
16.	Sukajaya	-	-	-
17.	Muara Bahar	-	-	-
18.	Mekar Jaya	-	-	-
19.	Kepayang	-	-	-
20.	Mendis Jaya	-	-	-
21.	Lubuk Harjo	-	-	-
22.	Bayung Lencir Indah	-	-	-
23.	Wonorejo	-	-	-
Jumlah 2020		-	-	-

Sumber : Data Pokok Pendidikan Dasar dan Menengah

Tabel 4.14

**Banyaknya Jumlah Sekolah, Guru dan Murid
Sekolah Madrasah Aliyah Negeri, 2020**

Desa/Kelurahan		Sekolah	Guru	Murid
(1)	(2)	(3)	(4)	(5)
01.	Muara Merang	-	-	-
02.	Mangsang	-	-	-
03.	Tampang Baru	-	-	-
04.	Pulai Gading	-	-	-
05.	Muara Medak	-	-	-
06.	Kali Berau	-	-	-
07.	Sindang Marga	-	-	-
08.	Telang	-	-	-
09.	Mendis	-	-	-
10.	Simpang Bayat	-	-	-
11.	Pangkalan Bayat	-	-	-
12.	Pagar Desa	-	-	-
13.	Bayat Ilir	-	-	-
14.	Bayung Lencir	-	-	-
15.	Senawar Jaya	-	-	-
16.	Sukajaya	-	-	-
17.	Muara Bahar	-	-	-
18.	Mekar Jaya	-	-	-
19.	Kepayang	-	-	-
20.	Mendis Jaya	-	-	-
21.	Lubuk Harjo	-	-	-
22.	Bayung Lencir Indah	-	-	-
23.	Wonorejo	-	-	-
Jumlah 2020		-	-	-

Sumber : Kantor Kementerian Agama Musi Banyuasin

Tabel 4.15

**Banyaknya Jumlah Sekolah, Guru dan Murid
Sekolah Madrasah Aliyah Sawata, 2020**

Desa/Kelurahan		Sekolah	Guru	Murid
(1)	(2)	(3)	(4)	(5)
01.	Muara Merang	-	-	-
02.	Mangsang	-	-	-
03.	Tampang Baru	-	-	-
04.	Pulai Gading	-	-	-
05.	Muara Medak	-	-	-
06.	Kali Berau	-	-	-
07.	Sindang Marga	-	-	-
08.	Telang	-	-	-
09.	Mendis	-	-	-
10.	Simpang Bayat	-	-	-
11.	Pangkalan Bayat	-	-	-
12.	Pagar Desa	-	-	-
13.	Bayat Ilir	-	-	-
14.	Bayung Lencir	1	15	364
15.	Senawar Jaya	-	-	-
16.	Sukajaya	-	-	-
17.	Muara Bahar	-	-	-
18.	Mekar Jaya	1	16	185
19.	Kepayang	-	-	-
20.	Mendis Jaya	-	-	-
21.	Lubuk Harjo	-	-	-
22.	Bayung Lencir Indah	-	-	-
23.	Wonorejo	-	-	-
Jumlah 2020		2	31	549

Sumber : Kantor Kementerian Agama Musi Banyuasin

BAB V

Kesehatan



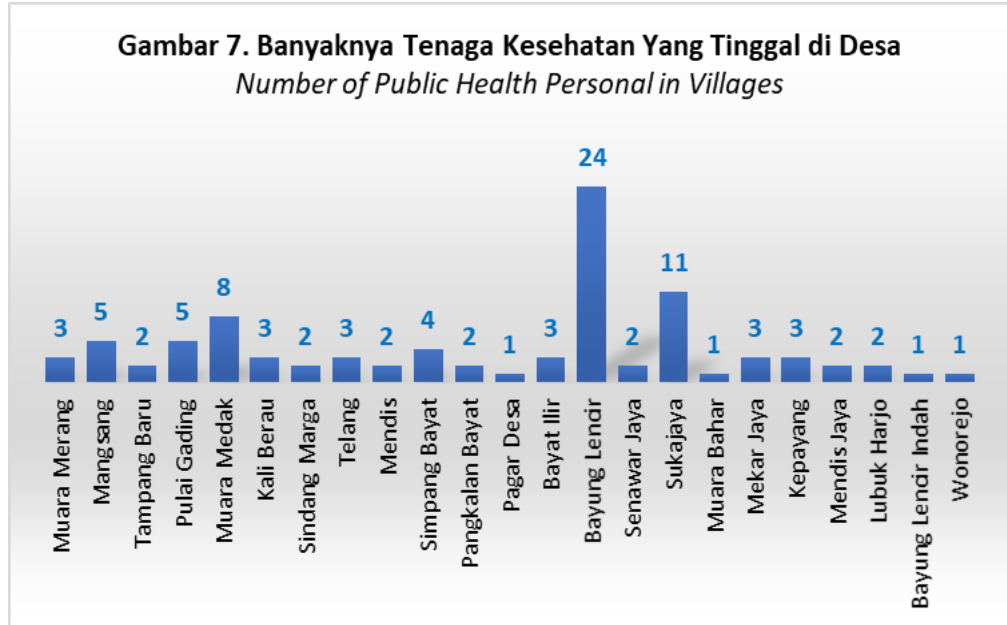
Pada tahun 2020 jumlah fasilitas kesehatan yang ada di Kecamatan Bayung Lencir terdiri dari: 1 buah RSUD, 2 buah Puskesmas, 3 buah Puskesmas Pembantu, 34 buah Poskesdes, 11 buah Polindes, 64 buah Posyandu, 4 buah Apotek dan 26 praktek Bidan. Sedangkan jumlah tenaga kesehatan sebanyak 178 orang.

V. KESEHATAN

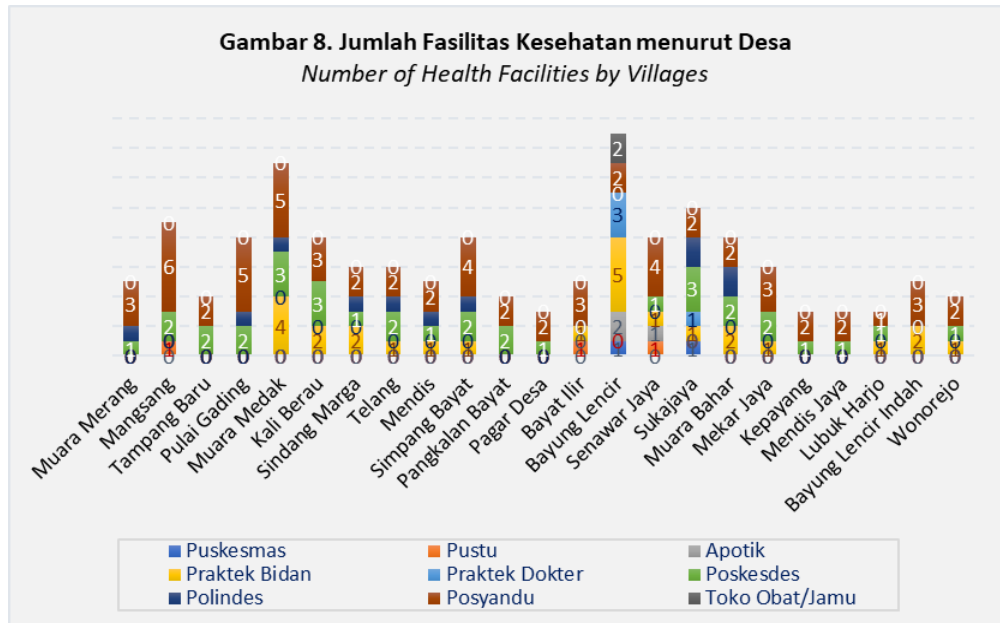
Pembangunan bidang kesehatan tidak terlepas dari jumlah sarana dan prasarana kesehatan yang tersedia. Pada tahun 2020 jumlah fasilitas kesehatan yang ada di Kecamatan Bayung Lencir terdiri dari: 1 buah RSUD, 2 buah Puskesmas, 3 buah Puskesmas Pembantu, 34 buah Poskesdes, 11 buah Polindes, 64 buah Posyandu, 4 buah Apotek dan 26 praktek Bidan.

Untuk melakukan pelayanan kesehatan di sarana kesehatan tersebut, tersedia tenaga kesehatan yang terdiri dari 11 orang dokter, 61 orang bidan, dan 21 orang tenaga kesehatan serta 89 orang dukun bayi. Dengan sarana kesehatan yang ada diharapkan dapat memberikan pelayanan terbaik kepada masyarakat dalam berobat.

Gambar 7. Banyaknya Tenaga Kesehatan Yang Tinggal di Desa
Number of Public Health Personal in Villages



Gambar 8. Jumlah Fasilitas Kesehatan menurut Desa
Number of Health Facilities by Villages



Tabel 5.1 Banyaknya Tenaga Kesehatan Yang Tinggal di Desa, 2020

Desa/Kelurahan		Dokter	Bidan	Perawat	Perawat Gigi	Jumlah
(1)	(2)	(3)	(4)	(5)	(6)	(7)
01.	Muara Merang	-	2	1	...	3
02.	Mangsang	-	3	2	...	5
03.	Tampang Baru	-	2	-	...	2
04.	Pulai Gading	-	3	2	...	5
05.	Muara Medak	-	8	-	...	8
06.	Kali Berau	-	2	1	...	3
07.	Sindang Marga	-	1	1	...	2
08.	Telang	-	2	1	...	3
09.	Mendis	-	2	-	...	2
10.	Simpang Bayat	-	4	-	...	4
11.	Pangkalan Bayat	-	2	-	...	2
12.	Pagar Desa	-	1	-	...	1
13.	Bayat Ilir	-	3	-	...	3
14.	Bayung Lencir	9	8	7	...	24
15.	Senawar Jaya	-	2	-	...	2
16.	Sukajaya	2	6	3	...	11
17.	Muara Bahar	-	1	-	...	1
18.	Mekar Jaya	-	3	-	...	3
19.	Kepayang	-	2	1	...	3
20.	Mendis Jaya	-	1	1	...	2
21.	Lubuk Harjo	-	1	1	...	2
22.	Bayung Lencir Indah	-	1	-	...	1
23.	Wonorejo	-	1	-	...	1
Jumlah 2020		11	61	21	...	93

Sumber : UPTD Puskesmas Kecamatan Bayung Lencir

Tabel 5.2 Banyaknya Tenaga Kesehatan Tradisional (Dukun), 2020

Desa/Kelurahan		Dukun Bayi	Dukun Kampung Terlatih	Dukun Kampung Tidak Terlatih	Jumlah Total
(1)	(2)	(3)	(4)	(5)	(7)
01.	Muara Merang
02.	Mangsang
03.	Tampang Baru
04.	Pulai Gading
05.	Muara Medak
06.	Kali Berau
07.	Sindang Marga
08.	Telang
09.	Mendis
10.	Simpang Bayat
11.	Pangkalan Bayat
12.	Pagar Desa
13.	Bayat Ilir
14.	Bayung Lencir
15.	Senawar Jaya
16.	Sukajaya
17.	Muara Bahar
18.	Mekar Jaya
19.	Kepayang
20.	Mendis Jaya
21.	Lubuk Harjo
22.	Bayung Lencir Indah
23.	Wonorejo
Jumlah 2020	

Sumber : UPTD Puskesmas Kecamatan Bayung Lencir

Tabel 5.3 Jumlah Fasilitas Kesehatan menurut Desa, 2020

Desa/Kelurahan		Puskesmas	Pustu	Apotik	Praktek Bidan
(1)	(2)	(3)	(4)	(5)	(6)
01.	Muara Merang	-	-	-	-
02.	Mangsang	-	1	-	-
03.	Tampang Baru	-	-	-	-
04.	Pulai Gading	-	-	-	-
05.	Muara Medak	-	-	-	4
06.	Kali Berau	-	-	-	2
07.	Sindang Marga	-	-	-	2
08.	Telang	-	-	-	1
09.	Mendis	-	-	-	1
10.	Simpang Bayat	-	-	-	1
11.	Pangkalan Bayat	-	-	-	-
12.	Pagar Desa	-	-	-	-
13.	Bayat Ilir	-	1	-	1
14.	Bayung Lencir	1	-	2	5
15.	Senawar Jaya	-	1	1	1
16.	Sukajaya	1	-	-	1
17.	Muara Bahar	-	-	-	2
18.	Mekar Jaya	-	-	-	1
19.	Kepayang	-	-	-	-
20.	Mendis Jaya	-	-	-	-
21.	Lubuk Harjo	-	-	-	1
22.	Bayung Lencir Indah	-	-	-	2
23.	Wonorejo	-	-	-	1
Jumlah 2020		2	3	3	26

Lanjutan Tabel 5.3

Desa/Kelurahan		Praktek Dokter	Poskesdes	Polindes	Posyandu	Toko Obat/ Jamu
(1)	(2)	(7)	(8)	(9)	(10)	(11)
01.	Muara Merang	-	1	1	3	-
02.	Mangsang	-	2	-	6	-
03.	Tampang Baru	-	2	-	2	-
04.	Pulai Gading	-	2	1	5	-
05.	Muara Medak	-	3	1	5	-
06.	Kali Berau	-	3	-	3	-
07.	Sindang Marga	-	1	1	2	-
08.	Telang	-	2	1	2	-
09.	Mendis	-	1	1	2	-
10.	Simpang Bayat	-	2	1	4	-
11.	Pangkalan Bayat	-	2	-	2	-
12.	Pagar Desa	-	1	-	2	-
13.	Bayat Ilir	-	-	-	3	-
14.	Bayung Lencir	3	-	-	2	2
15.	Senawar Jaya	-	1	-	4	-
16.	Sukajaya	1	3	2	2	-
17.	Muara Bahar	-	2	2	2	-
18.	Mekar Jaya	-	2	-	3	-
19.	Kepayang	-	1	-	2	-
20.	Mendis Jaya	-	1	-	2	-
21.	Lubuk Harjo	-	1	-	1	-
22.	Bayung Lencir Indah	-	-	-	3	-
23.	Wonorejo	-	1	-	2	-
Jumlah 2020		4	34	11	64	2

Sumber : UPTD Puskesmas Kecamatan Bayung Lencir

Tabel 5.4 Banyaknya PUS dan Peserta KB menurut Desa, 2020

Desa/Kelurahan		PUS	Peserta KB
(1)	(2)	(2)	(3)
01.	Muara Merang	701	569
02.	Mangsang	801	678
03.	Tampang Baru	631	481
04.	Pulai Gading	610	440
05.	Muara Medak	968	733
06.	Kali Berau	452	168
07.	Sindang Marga	373	303
08.	Telang	285	221
09.	Mendis	353	183
10.	Simpang Bayat	380	254
11.	Pangkalan Bayat	187	113
12.	Pagar Desa	336	124
13.	Bayat Ilir	178	103
14.	Bayung Lencir	516	341
15.	Senawar Jaya	593	421
16.	Sukajaya	861	573
17.	Muara Bahar	607	294
18.	Mekar Jaya	858	458
19.	Kepayang	461	334
20.	Mendis Jaya	209	128
21.	Lubuk Harjo	204	123
22.	Bayung Lencir Indah	278	159
23.	Wonorejo	391	251
Jumlah 2020		11 254	7 452

Sumber : UPTD KB Kecamatan Bayung Lencir

BAB VI

Pertanian



VI. PERTANIAN

Pembangunan di bidang perekonomian yang dilakukan pemerintah dalam tahapan pembangunan yang telah dilaksanakan, diarahkan pada sektor industri dengan didukung oleh sektor pertanian yang tangguh. Perkembangan di sektor pertanian menjadi lebih penting lagi disebabkan jumlah penduduk yang berusaha di bidang pertanian masih sangat besar.

Tabel 6.1

Luas Desa Menurut Penggunaan Lahan di Kecamatan Bayung Lencir (ha), 2020

Desa/Kelurahan		Lahan Sawah	Lahan Perkebunan	Lahan Non Pertanian	Jumlah
(1)	(2)	(3)	(4)	(5)	(6)
01.	Muara Merang
02.	Mangsang
03.	Tampang Baru
04.	Pulai Gading
05.	Muara Medak
06.	Kali Berau
07.	Sindang Marga
08.	Telang
09.	Mendis
10.	Simpang Bayat
11.	Pangkalan Bayat
12.	Pagar Desa
13.	Bayat Ilir
14.	Bayung Lencir
15.	Senawar Jaya
16.	Sukajaya
17.	Muara Bahar
18.	Mekar Jaya
19.	Kepayang
20.	Mendis Jaya
21.	Lubuk Harjo
22.	Bayung Lencir
23.	Wonorejo
Jumlah 2020	

Sumber : UPTD Pertanian Kecamatan Bayung Lencir

Tabel 6.2 Luas Lahan Sawah Menurut Jenis Pengairan, 2020

Desa/Kelurahan		Tehnis	Non Tehnis	Tadah Hujan	Pasang Surut	Tidak Berpengairan
(1)	(2)	(3)	(4)	(5)	(6)	(7)
01.	Muara Merang
02.	Mangsang
03.	Tampang Baru
04.	Pulai Gading
05.	Muara Medak
06.	Kali Berau
07.	Sindang Marga
08.	Telang
09.	Mendis
10.	Simpang Bayat
11.	Pangkalan Bayat
12.	Pagar Desa
13.	Bayat Ilir
14.	Bayung Lencir
15.	Senawar Jaya
16.	Sukajaya
17.	Muara Bahar
18.	Mekar Jaya
19.	Kepayang
20.	Mendis Jaya
21.	Lubuk Harjo
22.	Bayung Lencir
23.	Wonorejo
Jumlah 2020	

Sumber : UPTD Pertanian Kecamatan Bayung Lencir

BAB VII

Transportasi & Komunikasi



Dari total 23 desa/kelurahan, sebanyak 14 jalan menuju desa/kelurahan sudah diaspal, 2 desa masih kerikil, dan 7 desa masih tanah.

VII. TRANSPORTASI DAN KOMUNIKASI

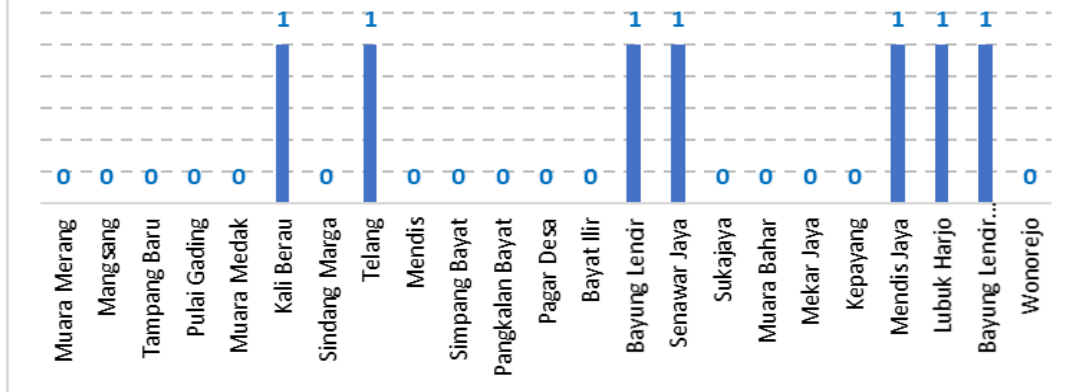
Jalan merupakan suatu sarana / prasarana yang sangat vital bagi perkembangan ekonomi dan transportasi suatu daerah, semakin baik dan banyak jalan maka semakin lancar dan berkembang perekonomian di daerah tersebut. Sebagian besar kondisi jalan menuju desa se-Kecamatan Bayung Lencir cukup baik, hal ini dapat dilihat dari 23 desa/kelurahan sebanyak 14 jalan menuju desa/kelurahan sudah diaspal, 2 desa masih kerikil, dan 7 desa masih tanah.

Selain jalan, sarana/prasarana pos dan telekomunikasi juga sangat membantu cepat lambatnya pergerakan perekonomian suatu daerah. Di Kecamatan Bayung Lencir jumlah sarana dan prasarana pos dan telekomunikasi masih sangat kurang hal ini dapat dilihat pada Tabel 7.2 yang menunjukkan fasilitas pos dan telekomunikasi yang belum cukup di kecamatan ini yaitu seperti 1 kantor pos dan 1 warnet.

Keberadaan signal telpon genggam sangat membantu komunikasi di Kecamatan Bayung Lencir, hal ini dikarenakan seluruh desa/kelurahan sudah terjangkau signal telpon genggam, hal ini menunjukkan indikator bahwa sebagian besar masyarakat di Kecamatan Bayung Lencir telah menikmati fasilitas komunikasi.

**Gambar 10. Jumlah Pemancar Telpon Seluler Base
Transciever Station (BTS)**

Number of Base Transciever Station (BTS)



Tabel 7.1

**Jenis Permukaan Jalan Terluas di Kecamatan
Bayung Lencir, 2020**

Desa/Kelurahan		Lapisan Permukaan		
		Aspal	Diperkeras	Tanah
(1)	(2)	(3)	(4)	(5)
01.	Muara Merang	-	-	V
02.	Mangsang	-	-	V
03.	Tampang Baru	V	-	-
04.	Pulai Gading	-	-	V
05.	Muara Medak	-	-	V
06.	Kali Berau	V	-	-
07.	Sindang Marga	V	-	-
08.	Telang	V	-	-
09.	Mendis	V	-	-
10.	Simpang Bayat	V	-	-
11.	Pangkalan Bayat	V	-	-
12.	Pagar Desa	-	-	V
13.	Bayat Ilir	V	-	-
14.	Bayung Lencir	V	-	-
15.	Senawar Jaya	V	-	-
16.	Sukajaya	V	-	-
17.	Muara Bahar	-	-	V
18.	Mekar Jaya	V	-	-
19.	Kepayang	-	-	V
20.	Mendis Jaya	-	V	-
21.	Lubuk Harjo	V	-	-
22.	Bayung Lencir Indah	V	-	-
23.	Wonorejo	-	V	-

Sumber : Kantor Camat Bayung Lencir

Tabel 7.2 Banyaknya Sarana dan Prasarana Pos dan Telekomunikasi di Kecamatan Bayung Lencir, 2020

	Desa/Kelurahan	Kantor Pos	Perusahaan Jasa Pengiriman	Warnet
(1)	(2)	(3)	(4)	(5)
01.	Muara Merang	-	...	-
02.	Mangsang	-	...	-
03.	Tampang Baru	-	...	-
04.	Pulai Gading	-	...	-
05.	Muara Medak	-	...	-
06.	Kali Berau	-	...	-
07.	Sindang Marga	-	...	-
08.	Telang	-	...	-
09.	Mendis	-	...	-
10.	Simpang Bayat	-	...	-
11.	Pangkalan Bayat	-	...	-
12.	Pagar Desa	-	...	-
13.	Bayat Ilir	-	...	-
14.	Bayung Lencir	1	...	-
15.	Senawar Jaya	-	...	-
16.	Sukajaya	-	...	-
17.	Muara Bahar	-	...	-
18.	Mekar Jaya	-	...	-
19.	Kepayang	-	...	1
20.	Mendis Jaya	-	...	-
21.	Lubuk Harjo	-	...	-
22.	Bayung Lencir Indah	-	...	-
23.	Wonorejo	-	...	-
Jumlah 2020		1	...	1

Sumber : Badan Pusat Statistik Kabupaten Musi Banyuasin (Podes Diolah)

Tabel 7.3 Jumlah Operator Layanan Telpon Seluler dan Pemancar Telpon Seluler Base Transciever Station (BTS), 2020

Desa/Kelurahan		Jumlah Fasilitas	
		Operator Seluler	BTS
(1)	(2)	(3)	(4)
01.	Muara Merang	-	-
02.	Mangsang	-	-
03.	Tampang Baru	-	-
04.	Pulai Gading	-	-
05.	Muara Medak	-	-
06.	Kali Berau	-	1
07.	Sindang Marga	-	-
08.	Telang	-	1
09.	Mendis	-	-
10.	Simpang Bayat	-	-
11.	Pangkalan Bayat	-	-
12.	Pagar Desa	-	-
13.	Bayat Ilir	-	-
14.	Bayung Lencir	-	1
15.	Senawar Jaya	-	1
16.	Sukajaya	-	-
17.	Muara Bahar	-	-
18.	Mekar Jaya	-	-
19.	Kepayang	-	-
20.	Mendis Jaya	-	1
21.	Lubuk Harjo	-	1
22.	Bayung Lencir Indah	-	1
23.	Wonorejo	-	-
Jumlah 2020		-	7

Sumber : BPS Kabupaten Musi Banyuasin, Potensi Desa

Tabel 7.4

Keberadaan Signal Telpon Genggam di Kecamatan Bayung Lencir, 2020

	Desa/Kelurahan	Ada Kuat	Ada Lemah	Tidak Ada
(1)	(2)	(3)	(4)	(5)
01.	Muara Merang	-	V	-
02.	Mangsang	-	V	-
03.	Tampang Baru	V	-	-
04.	Pulai Gading	-	V	-
05.	Muara Medak	-	V	-
06.	Kali Berau	V	-	-
07.	Sindang Marga	V	-	-
08.	Telang	-	V	-
09.	Mendis	V	-	-
10.	Simpang Bayat	V	-	-
11.	Pangkalan Bayat	-	V	-
12.	Pagar Desa	-	V	-
13.	Bayat Ilir	-	V	-
14.	Bayung Lencir	V	-	-
15.	Senawar Jaya	V	-	-
16.	Sukajaya	V	-	-
17.	Muara Bahar	V	-	-
18.	Mekar Jaya	V	-	-
19.	Kepayang	-	V	-
20.	Mendis Jaya	-	V	-
21.	Lubuk Harjo	V	-	-
22.	Bayung Lencir Indah	V	-	-
23.	Wonorejo	-	V	-

Sumber : Masing-Masing Desa

Tabel 7.5 Keberadaan Signal Internet GSM/CDMA Telepon Seluler di Kecamatan Bayung Lencir, 2020

	Desa/Kelurahan	4G/LTE	3G/H/H+/EVDO	2.5G/E/GPRS	Tidak Ada Sinyal
(1)	(2)	(3)	(4)	(5)	(5)
01.	Muara Merang
02.	Mangsang
03.	Tampang Baru
04.	Pulai Gading
05.	Muara Medak
06.	Kali Berau
07.	Sindang Marga
08.	Telang
09.	Mendis
10.	Simpang Bayat
11.	Pangkalan Bayat
12.	Pagar Desa
13.	Bayat Ilir
14.	Bayung Lencir
15.	Senawar Jaya
16.	Sukajaya
17.	Muara Bahar
18.	Mekar Jaya
19.	Kepayang
20.	Mendis Jaya
21.	Lubuk Harjo
22.	Bayung Lencir Indah
23.	Wonorejo

Sumber : Badan Pusat Statistik Kabupaten Musi Banyuasin (Podes diolah)

BAB VIII

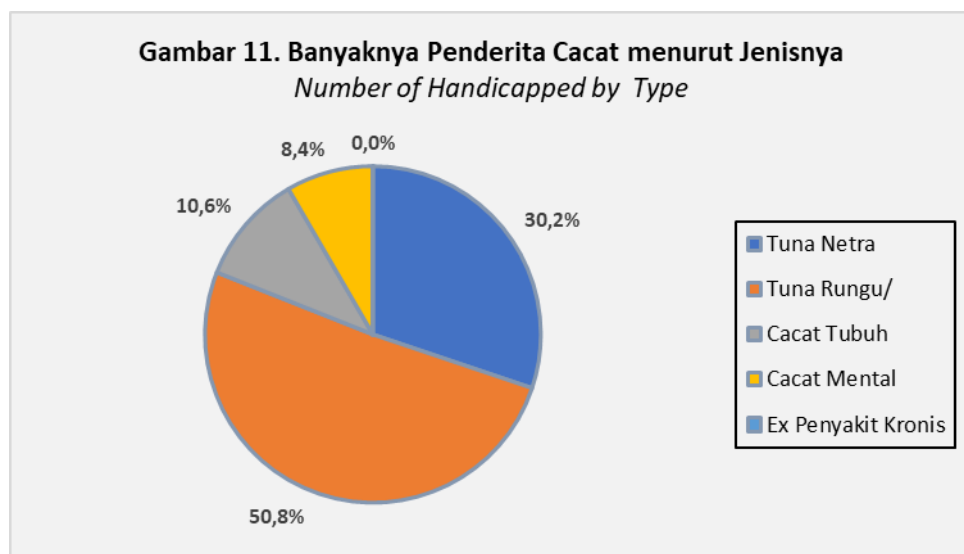
Sosial



Jumlah masjid/mushola di Kecamatan Bayung Lencir sebanyak 320 buah, gereja sebanyak 22 buah, dan pura 11 buah. Sedangkan jumlah penderita cacat sebanyak 189 orang.

VIII. S O S I A L

Sebagian besar penduduk Kecamatan Bayung Lencir menganut agama Islam dengan jumlah masjid/mushola sebanyak 320 buah, sementara itu jumlah gereja sebanyak 22 buah dan pura 11 buah. Sedangkan banyaknya orang cacat di Kecamatan Bayung Lencir disajikan pada Tabel 8.2, banyaknya kejadian bencana alam selama tahun 2020 dapat dilihat pada Tabel 8.3



Tabel 8.1 Banyaknya Tempat Peribadatan menurut Agama, 2020

Desa/Kelurahan		Masjid/ Mushola	Gereja	Pura	Wihara
(1)	(2)	(3)	(4)	(5)	(6)
01.	Muara Merang	5	-	-	-
02.	Mangsang	30	-	-	-
03.	Tampang Baru	9	2	-	-
04.	Pulai Gading	32	2	-	-
05.	Muara Medak	36	9	-	-
06.	Kali Berau	12	-	-	-
07.	Sindang Marga	7	-	-	-
08.	Telang	11	-	-	-
09.	Mendis	11	4	-	-
10.	Simpang Bayat	10	-	-	-
11.	Pangkalan Bayat	10	-	-	-
12.	Pagar Desa	5	-	-	-
13.	Bayat Ilir	5	1	-	-
14.	Bayung Lencir	12	6	-	-
15.	Senawar Jaya	17	-	-	-
16.	Sukajaya	32	-	-	-
17.	Muara Bahar	18	5	-	-
18.	Mekar Jaya	29	-	-	-
19.	Kepayang	6	-	-	-
20.	Mendis Jaya	15	-	-	-
21.	Lubuk Harjo	10	-	-	-
22.	Bayung Lencir Indah	13	-	-	-
23.	Wonorejo	9	-	-	-
Jumlah 2020		345	29	-	-

Sumber : Kantor Urusan Agama Kecamatan Bayung Lencir

Tabel 8.2 Banyaknya Penderita Cacat menurut Jenisnya, 2020

Desa/Kelurahan		Tuna Netra	Tuna Rungu/ Tuna Wicara	Cacat Tubuh	Cacat Mental	Ex Penyal Kroni
(1)	(2)	(3)	(4)	(5)	(6)	(7)
01.	Muara Merang	2	-	2	1	-
02.	Mangsang	8	8	1	1	-
03.	Tampang Baru	1	3	4	-	-
04.	Pulai Gading	16	18	-	-	-
05.	Muara Medak	6	7	5	2	-
06.	Kali Berau	1	2	-	1	-
07.	Sindang Marga	1	2	-	-	-
08.	Telang	2	7	1	3	-
09.	Mendis	2	4	-	-	-
10.	Simpang Bayat	2	1	-	-	-
11.	Pangkalan Bayat	1	1	-	-	-
12.	Pagar Desa	2	2	1	-	-
13.	Bayat Ilir	-	1	-	-	-
14.	Bayung Lencir	8	21	-	-	-
15.	Senawar Jaya	1	5	-	2	-
16.	Sukajaya	1	7	-	1	-
17.	Muara Bahar	2	2	1	3	-
18.	Mekar Jaya	-	3	-	2	-
19.	Kepayang	1	1	-	-	-
20.	Mendis Jaya	-	-	-	1	-
21.	Lubuk Harjo	-	2	-	-	-
22.	Bayung Lencir Indah	-	2	-	1	-
23.	Wonorejo	-	2	1	1	-
Jumlah 2020		57	95	16	21	-

Sumber : Kantor Camat Bayung Lencir

Tabel 8.3 Banyaknya Kejadian Bencana Alam menurut Jenis Bencana, 2020

Desa/Kelurahan		Banjir	Kebakaran	Angin Topan	Tanah Longsor	Gempa Bumi	Lainnya
(1)	(2)	(3)	(4)	(5)	(6)	(7)	(8)
01.	Muara Merang	-	-	-	-	-	-
02.	Mangsang	-	-	-	-	-	-
03.	Tampang Baru	-	-	-	-	-	-
04.	Pulai Gading	-	-	-	-	-	-
05.	Muara Medak	-	-	-	-	-	-
06.	Kali Berau	-	-	-	-	-	-
07.	Sindang Marga	-	-	-	-	-	-
08.	Telang	-	-	-	-	-	-
09.	Mendis	-	-	-	-	-	-
10.	Simpang Bayat	-	-	-	-	-	-
11.	Pangkalan Bayat	-	-	-	-	-	-
12.	Pagar Desa	-	-	-	-	-	-
13.	Bayat Ilir	-	-	-	-	-	-
14.	Bayung Lencir	-	-	-	-	-	-
15.	Senawar Jaya	-	-	-	-	-	-
16.	Sukajaya	-	-	-	-	-	-
17.	Muara Bahar	-	-	-	-	-	-
18.	Mekar Jaya	-	-	-	-	-	-
19.	Kepayang	-	-	-	-	-	-
20.	Mendis Jaya	-	-	-	-	-	-
21.	Lubuk Harjo	-	-	-	-	-	-
22.	Bayung Lencir	-	-	-	-	-	-
23.	Wonorejo	-	-	-	-	-	-
Jumlah 2020		-	-	-	-	-	-

Sumber : Kantor Camat Bayung Lencir

Tabel 8.4 Keberadaan Kejadian Kejahatan menurut Jenisnya, 2020

Desa/Kelurahan		Pengani-ayaan	Pencu-rian	Peram-pokan	Perko-saan	Pembu-nuhan	Lainnya
(1)	(2)	(3)	(4)	(5)	(6)	(7)	(8)
01.	Muara Merang	-	7	-	-	-	-
02.	Mangsang	-	16	-	-	-	-
03.	Tampang Baru	-	8	-	-	1	-
04.	Pulai Gading	-	5	-	-	-	-
05.	Muara Medak	-	14	-	-	-	-
06.	Kali Berau	-	4	-	-	-	-
07.	Sindang Marga	-	2	-	-	-	-
08.	Telang	-	9	-	-	-	-
09.	Mendis	-	6	-	-	-	-
10.	Simpang Bayat	-	5	-	-	-	-
11.	Pangkalan Bayat	-	2	-	-	1	-
12.	Pagar Desa	-	4	-	-	-	-
13.	Bayat Ilir	-	2	-	-	-	-
14.	Bayung Lencir	-	9	-	-	-	-
15.	Senawar Jaya	-	7	-	-	-	-
16.	Sukajaya	-	3	-	-	-	-
17.	Muara Bahar	-	8	-	-	-	-
18.	Mekar Jaya	-	5	-	-	-	-
19.	Kepayang	-	10	-	-	-	-
20.	Mendis Jaya	-	5	-	-	-	-
21.	Lubuk Harjo	-	8	-	-	-	-
22.	Bayung Lencir Indah	-	7	-	-	-	-
23.	Wonorejo	-	151	-	-	2	-

Sumber : Kantor Kepolisian Sektor Bayung Lencir

Tabel 8.5 Keberadaan Fasilitas Olah Raga menurut Desa, 2020

Desa/Kelurahan		Sepak bola	Voli	Tenis	Bulu Tangkis
(1)	(2)	(3)	(4)	(5)	(6)
01.	Muara Merang	-	V	V	V
02.	Mangsang	V	V	V	V
03.	Tampang Baru	V	V	-	V
04.	Pulai Gading	V	V	V	V
05.	Muara Medak	V	V	V	V
06.	Kali Berau	V	V	V	V
07.	Sindang Marga	-	V	V	V
08.	Telang	-	V	-	V
09.	Mendis	V	V	-	V
10.	Simpang Bayat	-	V	-	V
11.	Pangkalan Bayat	-	V	-	V
12.	Pagar Desa	-	V	-	-
13.	Bayat Ilir	V	V	-	V
14.	Bayung Lencir	V	V	V	V
15.	Senawar Jaya	V	V	V	V
16.	Sukajaya	V	V	V	V
17.	Muara Bahar	V	V	V	V
18.	Mekar Jaya	-	V	V	V
19.	Kepayang	-	V	-	V
20.	Mendis Jaya	-	V	-	V
21.	Lubuk Harjo	V	V	V	V
22.	Bayung Lencir	-	V	V	V
23.	Wonorejo	V	V	V	-

Sumber : Kantor Camat Bayung Lencir

Tabel 8.6

Keberadaan Organisasi Kemasyarakatan
menurut Jenisnya dan Desa, 2020

	Desa/Kelurahan	Kelompok Pengajian	Kelompok Kebaktian	Persatuan Kematian	LSM
(1)	(2)	(3)	(4)	(5)	(6)
01.	Muara Merang	√	-	√	√
02.	Mangsang	√	-	√	√
03.	Tampang Baru	√	-	√	-
04.	Pulai Gading	√	-	√	-
05.	Muara Medak	√	-	√	-
06.	Kali Berau	√	-	√	-
07.	Sindang Marga	√	-	√	-
08.	Telang	√	-	√	-
09.	Mendis	√	√	√	√
10.	Simpang Bayat	√	-	√	-
11.	Pangkalan Bayat	√	-	√	-
12.	Pagar Desa	√	-	√	-
13.	Bayat Ilir	√	-	√	-
14.	Bayung Lencir	√	√	√	√
15.	Senawar Jaya	√	-	√	-
16.	Sukajaya	√	-	√	-
17.	Muara Bahar	√	-	√	-
18.	Mekar Jaya	√	-	√	-
19.	Kepayang	√	-	√	√
20.	Mendis Jaya	√	√	√	√
21.	Lubuk Harjo	√	-	√	-
22.	Bayung Lencir Indah	√	-	√	-
23.	Wonorejo	√	-	√	-

Sumber : Kantor Camat Bayung Lencir

Tabel 8.7 Keperluan Air Minum/Memasak Sebagian Besar Masyarakat menurut Sumbernya, 2020

Desa/Kelurahan		PAM	Sumur	Mata Air	Sungai
(1)	(2)	(3)	(4)	(5)	(6)
01.	Muara Merang	-	√	-	-
02.	Mangsang	-	√	-	-
03.	Tampang Baru	-	√	-	-
04.	Pulai Gading	-	√	-	-
05.	Muara Medak	-	√	-	-
06.	Kali Berau	-	√	-	-
07.	Sindang Marga	-	√	-	-
08.	Telang	√	√	-	-
09.	Mendis	√	√	-	-
10.	Simpang Bayat	√	√	-	-
11.	Pangkalan Bayat	-	√	-	-
12.	Pagar Desa	-	√	-	-
13.	Bayat Ilir	-	√	-	-
14.	Bayung Lencir	√	√	-	-
15.	Senawar Jaya	√	√	-	-
16.	Sukajaya	√	√	-	-
17.	Muara Bahar	-	√	-	-
18.	Mekar Jaya	√	√	-	-
19.	Kepayang	-	√	-	-
20.	Mendis Jaya	-	√	-	-
21.	Lubuk Harjo	√	√	-	-
22.	Bayung Lencir Indah	√	√	-	-
23.	Wonorejo	√	√	-	-

Sumber : Kantor Camat Bayung Lencir

Tabel 8.8 Keberadaan Fasilitas Tempat Buang Air Besar Sebagian Besar Keluarga di Kecamatan Bayung Lencir, 2020

	Desa/Kelurahan	Jamban Sendiri	Jamban Bersama	Jamban Umum	Bukan Jamban/Sungai
(1)	(2)	(3)	(4)	(5)	(6)
01.	Muara Merang	√	-	-	-
02.	Mangsang	√	-	-	-
03.	Tampang Baru	√	-	-	-
04.	Pulai Gading	√	-	-	-
05.	Muara Medak	√	-	-	-
06.	Kali Berau	√	-	-	-
07.	Sindang Marga	√	-	-	-
08.	Telang	√	-	-	-
09.	Mendis	√	-	-	-
10.	Simpang Bayat	√	-	-	-
11.	Pangkalan Bayat	√	-	-	-
12.	Pagar Desa	√	-	-	-
13.	Bayat Ilir	√	-	-	-
14.	Bayung Lencir	√	-	-	-
15.	Senawar Jaya	√	-	-	-
16.	Sukajaya	√	-	-	-
17.	Muara Bahar	√	-	-	-
18.	Mekar Jaya	√	-	-	-
19.	Kepayang	-	-	-	√
20.	Mendis Jaya	√	-	-	-
21.	Lubuk Harjo	√	-	-	-
22.	Bayung Lencir Indah	√	-	-	-
23.	Wonorejo	√	-	-	-

Sumber : Kantor Camat Bayung Lencir

BAB IX

Ekonomi



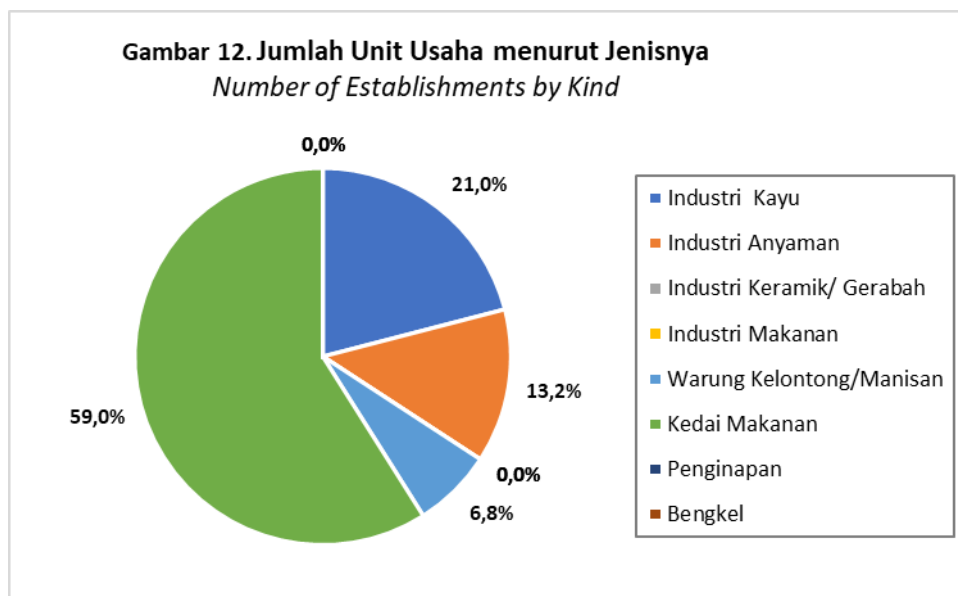
Terdapat 1.465 usaha di Kecamatan Bayung Lencir dan banyaknya pelanggan listrik baik dari PLN atau Non PLN sebanyak 7.216 pelanggan.

IX. EKONOMI

Pada tahun 2020 di Kecamatan Bayung Lencir unit usaha yang terbanyak adalah kedai makanan yakni 288 usaha yang tersebar di sebagian besar desa/kelurahan, secara rinci dapat dilihat pada Tabel 9.1.

Sementara itu jumlah pasar di Kecamatan Bayung Lencir sebanyak 3 pasar dimana semuanya adalah pasar kalangan yang terletak secara rinci disajikan pada Tabel 9.3.

Di wilayah Kecamatan Bayung Lencir hampir seluruh desa/kelurahan sudah teraliri listrik baik bersumber dari PLN atau Non PLN dengan banyaknya pelanggan sebanyak 7.126 pelanggan, secara rinci dapat dilihat pada Tabel 9.4.



Gambar 13. Jumlah Pasar Menurut Jenisnya di Kecamatan Bayung Lencir

Number of Market by Types In Bayung Lencir Subdistrict



■ Pasar Inpres ■ Pasar Swadaya ■ Kalangan

Tabel 9.1 Jumlah Unit Usaha menurut Jenisnya, 2020

Desa/Kelurahan		Industri Kayu	Industri Anyaman	Industri Keramik/ Gerabah	Industri Makanan
(1)	(2)	(3)	(4)	(5)	(6)
01.	Muara Merang	8	9
02.	Mangsang	14	7
03.	Tampang Baru	6	-
04.	Pulai Gading	9	4
05.	Muara Medak	17	11
06.	Kali Berau	6	-
07.	Sindang Marga	1	3
08.	Telang	5	-
09.	Mendis	5	-
10.	Simpang Bayat	7	-
11.	Pangkalan Bayat	-	-
12.	Pagar Desa	-	-
13.	Bayat Ilir	4	1
14.	Bayung Lencir	18	21
15.	Senawar Jaya	5	-
16.	Sukajaya	9	-
17.	Muara Bahar	3	-
18.	Mekar Jaya	7	-
19.	Kepayang	1	-
20.	Mendis Jaya	4	-
21.	Lubuk Harjo	2	5
22.	Bayung Lencir	4	26
23.	Wonorejo	3	-
Jumlah 2020		138	87

Lanjutan Tabel 9.1

Desa/Kelurahan		Restoran	Kedai Makanan	Penginapan	Bengkel
(1)	(2)	(3)	(4)	(5)	(6)
01.	Muara Merang	-	8
02.	Mangsang	-	46
03.	Tampang Baru	7	11
04.	Pulai Gading	-	12
05.	Muara Medak	-	43
06.	Kali Berau	-	6
07.	Sindang Marga	-	3
08.	Telang	-	8
09.	Mendis	-	12
10.	Simpang Bayat	9	23
11.	Pangkalan Bayat	-	4
12.	Pagar Desa	-	-
13.	Bayat Ilir	-	3
14.	Bayung Lencir	17	87
15.	Senawar Jaya	-	9
16.	Sukajaya	1	25
17.	Muara Bahar	-	8
18.	Mekar Jaya	9	27
19.	Kepayang	-	-
20.	Mendis Jaya	-	9
21.	Lubuk Harjo	-	11
22.	Bayung Lencir	2	28
23.	Wonorejo	-	5
Jumlah 2020		45	288

Sumber : Kantor Camat Bayung Lencir

Tabel 9.2 Jumlah Bank dan Koperasi, 2020

Desa/Kelurahan		Bank Negeri	Bank Swasta	BPR	KUD	Koperasi Lainnya
(1)	(2)	(3)	(4)	(5)	(6)	(7)
01.	Muara Merang	-	-	-	-	-
02.	Mangsang	-	-	-	-	-
03.	Tampang Baru	-	-	-	-	-
04.	Pulai Gading	-	-	-	-	-
05.	Muara Medak	-	-	-	-	-
06.	Kali Berau	-	-	-	-	-
07.	Sindang Marga	-	-	-	-	-
08.	Telang	-	-	-	-	-
09.	Mendis	-	-	-	-	-
10.	Simpang Bayat	-	-	-	-	-
11.	Pangkalan Bayat	-	-	-	-	-
12.	Pagar Desa	-	-	-	-	-
13.	Bayat Ilir	-	-	-	-	-
14.	Bayung Lencir	4	-	2	-	-
15.	Senawar Jaya	-	-	-	-	-
16.	Sukajaya	-	-	-	-	-
17.	Muara Bahar	-	-	-	-	-
18.	Mekar Jaya	-	-	-	-	-
19.	Kepayang	-	-	-	-	-
20.	Mendis Jaya	-	-	-	-	-
21.	Lubuk Harjo	-	-	-	-	-
22.	Bayung Lencir	-	-	-	-	-
23.	Wonorejo	-	-	-	-	-
Jumlah 2020		4	-	2	-	-

Sumber : Kantor Camat Bayung Lencir

Tabel 9.3 Jumlah Pasar Menurut Jenisnya di Kecamatan Bayung Lencir, 2020

Desa/Kelurahan		Pasar Inpres	Pasar Swadaya	Kalangan
(1)	(2)	(3)	(4)	(5)
01.	Muara Merang	-	-	-
02.	Mangsang	-	-	1
03.	Tampang Baru	-	-	-
04.	Pulai Gading	-	-	-
05.	Muara Medak	-	-	-
06.	Kali Berau	-	-	-
07.	Sindang Marga	-	-	-
08.	Telang	-	-	-
09.	Mendis	-	-	-
10.	Simpang Bayat	-	-	-
11.	Pangkalan Bayat	-	-	-
12.	Pagar Desa	-	-	-
13.	Bayat Ilir	-	-	-
14.	Bayung Lencir	-	-	1
15.	Senawar Jaya	-	-	-
16.	Sukajaya	-	-	-
17.	Muara Bahar	-	-	-
18.	Mekar Jaya	-	-	-
19.	Kepayang	-	-	1
20.	Mendis Jaya	-	-	-
21.	Lubuk Harjo	-	-	-
22.	Bayung Lencir	-	-	-
23.	Wonorejo	-	-	-
Jumlah 2020		-	-	3

Sumber : Kantor Camat Bayung Lencir

Tabel 9.4 Jumlah Desa Yang Telah Terjangkau Listrik dan Pelanggan, 2020

Desa/Kelurahan		Terjangkau	Jumlah Pelanggan
(1)	(2)	(3)	(4)
01.	Muara Merang	-	-
02.	Mangsang	-	-
03.	Tampang Baru	V	258
04.	Pulai Gading	-	-
05.	Muara Medak	-	-
06.	Kali Berau	V	271
07.	Sindang Marga	V	321
08.	Telang	V	186
09.	Mendis	-	-
10.	Simpang Bayat	V	351
11.	Pangkalan Bayat	-	-
12.	Pagar Desa	-	-
13.	Bayat Ilir	-	-
14.	Bayung Lencir	V	1 873
15.	Senawar Jaya	V	761
16.	Sukajaya	V	837
17.	Muara Bahar	-	-
18.	Mekar Jaya	V	695
19.	Kepayang	-	-
20.	Mendis Jaya	-	-
21.	Lubuk Harjo	V	393
22.	Bayung Lencir Indah	V	761
23.	Wonorejo	V	419
Jumlah 2020		12	7 126

Sumber : Kantor Camat Bayung Lencir

Tabel 9.5 Desa Yang Telah Terjangkau Listrik Menurut Sumbernya, 2020

Desa/Kelurahan		PLN	Non PLN/ MEP
(1)	(2)	(3)	(4)
01.	Muara Merang	-	1 641
02.	Mangsang	-	2 192
03.	Tampang Baru	258	428
04.	Pulai Gading	-	716
05.	Muara Medak	-	1 209
06.	Kali Berau	271	176
07.	Sindang Marga	321	115
08.	Telang	186	93
09.	Mendis	-	451
10.	Simpang Bayat	351	87
11.	Pangkalan Bayat	-	226
12.	Pagar Desa	-	176
13.	Bayat Ilir	-	257
14.	Bayung Lencir	1 873	51
15.	Senawar Jaya	761	197
16.	Sukajaya	837	263
17.	Muara Bahar	-	923
18.	Mekar Jaya	695	306
19.	Kepayang	-	317
20.	Mendis Jaya	-	391
21.	Lubuk Harjo	393	69
22.	Bayung Lencir Indah	761	27
23.	Wonorejo	419	17

Sumber : Kantor Camat Bayung Lencir

BAB X

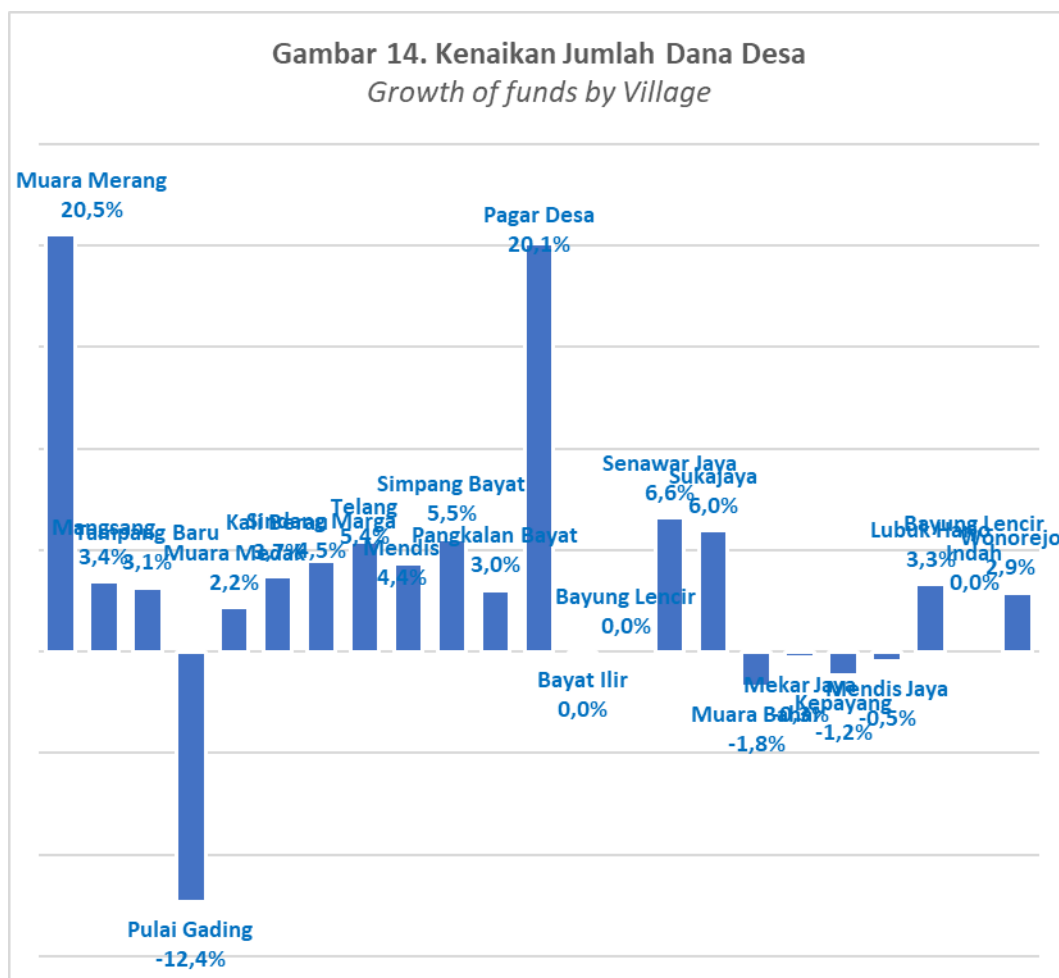
Keuangan & Harga



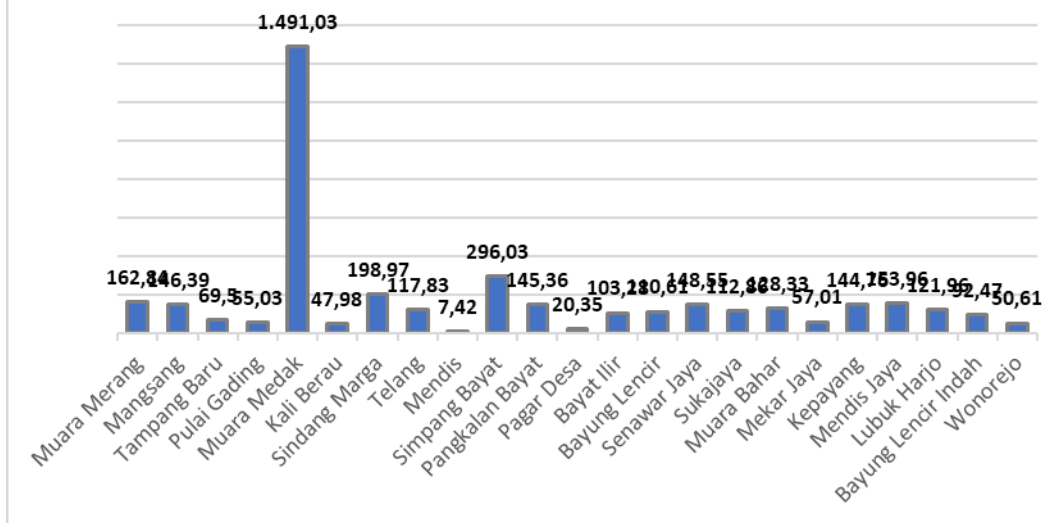
Pada tahun 2020 sebagian besar desa/kelurahan memiliki kenaikan jumlah dana desa kecuali untuk Desa Pulai Gading dan realisasi penerimaan pajak bumi dan bangunan tertinggi ada pada Desa Muara Medak.

X. KEUANGAN DAN HARGA

Pada tahun 2020 di Bayung Lencir, sebagian besar desa/kelurahan memiliki kenaikan jumlah dana desa kecuali untuk Desa Pulai Gading, secara rinci dapat dilihat pada Tabel 10.1. Sedangkan untuk realisasi penerimaan pajak bumi dan bangunan tertinggi ada pada Desa Muara Medak yang secara rinci dapat dilihat pada Tabel 10.2.



Gambar 14. Realisasi Penerimaan Pajak Bumi dan Bangunan (%)
Realitation Tax of PBB (%)



Tabel 10.1

Jumlah Dana Desa (ribu rupiah), 2019-2020

Desa/Kelurahan		2019	2020
(1)	(2)	(3)	(4)
01.	Muara Merang	922.579.000	1.111.739.000
02.	Mangsang	960.669.000	993.462.000
03.	Tampang Baru	989.174.000	1.020.166.000
04.	Pulai Gading	1.560.638.000	1.367.833.000
05.	Muara Medak	1.566.123.000	1.599.876.000
06.	Kali Berau	930.924.000	965.159.000
07.	Sindang Marga	883.480.000	923.078.000
08.	Telang	873.586.000	920.863.000
09.	Mendis	1.012.486.000	1.056.569.000
10.	Simpang Bayat	1.005.607.000	1.061.359.000
11.	Pangkalan Bayat	925.991.000	953.797.000
12.	Pagar Desa	946.135.000	1.136.162.000
13.	Bayat Ilir	826.868.000	826.808.000
14.	Bayung Lencir	-	-
15.	Senawar Jaya	1.284.300.000	1.368.766.000
16.	Sukajaya	1.083.933.000	1.148.477.000
17.	Muara Bahar	1.307.334.000	1.284.362.000
18.	Mekar Jaya	894.449.000	892.090.000
19.	Kepayang	1.142.286.000	1.128.716.000
20.	Mendis Jaya	1.330.927.000	1.324.937.000
21.	Lubuk Harjo	994.766.000	1.027.625.000
22.	Bayung Lencir Indah	-	-
23.	Wonorejo	1.109.504.000	1.141.705.000
Jumlah 2020		22.551.759.000	23.253.549.000

Sumber : Kantor Camat Bayung Lencir

Tabel 10.2 Realisasi Penerimaan Pajak Bumi dan Bangunan, 2020

	Desa/Kelurahan	Target	Realisasi	Persen
(1)	(2)	(3)	(4)	(5)
01.	Muara Merang	116.918.392	190.395.415	162,84
02.	Mangsang	180.865.601	264.763.922	146,39
03.	Tampang Baru	53.683.678	37.308.233	69,50
04.	Pulai Gading	90.806.872	49.974.999	55,03
05.	Muara Medak	1.408.797	21.005.536	1.491,03
06.	Kali Berau	46.707.630	22.410.952	47,98
07.	Sindang Marga	344.411.064	685.285.721	198,97
08.	Telang	31.114.947	36.661.371	117,83
09.	Mendis	33.912.150	2.516.781	7,42
10.	Simpang Bayat	24.273.394	71.857.031	296,03
11.	Pangkalan Bayat	17.681.484	25.701.118	145,36
12.	Pagar Desa	16.277.454	3.311.769	20,35
13.	Bayat Ilir	19.540.386	20.182.246	103,28
14.	Bayung Lencir	78.824.963	87.184.683	110,61
15.	Senawar Jaya	96.806.399	143.804.200	148,55
16.	Sukajaya	173.144.252	195.406.021	112,86
17.	Muara Bahar	225.065.600	288.835.216	128,33
18.	Mekar Jaya	112.934.087	64.378.253	57,01
19.	Kepayang	57.661.072	83.471.800	144,76
20.	Mendis Jaya	155.086.058	238.764.120	153,96
21.	Lubuk Harjo	16.958.118	20.681.712	121,96
22.	Bayung Lencir Indah	39.649.308	36.663.918	92,47
23.	Wonorejo	32.352.869	16.372.313	50,61
Jumlah 2020		1.966.084.574	2.606.937.330	132,60

Sumber : Kantor Camat Bayung Lencir

Tabel 10.3**Harga Rata-rata Kebutuhan Pokok, 2020**

Desa/Kelurahan		Satuan	Rata-rata
(1)	(2)	(3)	(4)
01.	Beras
02.	Minyak Goreng
03.	Gula Pasir
04.	Garam
05.	Minyak Tanah
06.	Telur ayam
07.	Gas Elpiji 3 kg
08.	Sabun Cuci

Sumber : Kantor Camat Bayung Lencir