



DINKOMINFO MUBA
MESSENGER OF MUBA

**KERJASAMA
DINAS KOMUNIKASI & INFORMATIKA
KABUPATEN MUSI BANYUASIN
DENGAN
BADAN PUSAT STATISTIK
KABUPATEN MUSI BANYUASIN**



STATISTIK KECAMATAN BATANGHARI LEKO

2021





KERJASAMA
DINAS KOMUNIKASI & INFORMATIKA
KABUPATEN MUSI BANYUASIN
DENGAN
BADAN PUSAT STATISTIK
KABUPATEN MUSI BANYUASIN



STATISTIK KECAMATAN BATANGHARI LEKO



2021

KATA SAMBUTAN

Assalamu'alaikum Wr. Wb.

Era otonomi, yang berimplikasi pada giatnya masing-masing daerah memacu kemandirian melalui pembangunan berdampak pada munculnya kebutuhan akan informasi statistik atau data yang akurat sebagai dasar penelitian dan perumusan kebijakan di setiap sektor pembangunan. Oleh karena itu, penerbitan publikasi Informasi Data “**Statistik Kecamatan Batanghari Leko**” yang menyajikan informasi lintas sektor diharapkan dapat memenuhi kebutuhan tersebut. Melalui data-data statistik yang tersaji, buku ini akan memberikan gambaran representatif mengenai kemajuan pembangunan dan perkembangan lain yang terjadi di kabupaten Muba..

Bagi para pemangku kepentingan, kami harapkan data-data ini dapat dipergunakan sebagai perencanaan, monitoring serta evaluasi kebijakan. Sedangkan bagi institusi pendidikan, swasta atau masyarakat umum, data-data tersebut juga bisa dimanfaatkan sebagai rujukan informasi. Sebagai langkah kemajuan, kiranya di waktu mendatang kita melalui dinas Komunikasi dan Informatika bekerjasama dengan Badan Pusat Statistik kabupaten Musi Banyuasin dapat melakukan penyempurnaan. Dalam arti, kualitas data dan kualitas penyajian semakin baik serta selalu dapat tersedia berkesinambungan dengan tetap melakukan konfirmasi dan koordinasi dengan Satuan Kerja Perangkat Daerah/Instansi terkait sebagai produsen data. Kesinambungan penyajian diharapkan mampu memberikan gambaran bagi kita mengenai berbagai perubahan yang terjadi di setiap sektor kehidupan sehingga dapat diketahui arah dan sasaran pembangunan yang paling tepat di masa mendatang. Sedangkan keakuratan data sangat diperlukan, dengan maksud ketika penelitian atau kebijakan yang disusun tersebut diterapkan dapat sesuai dengan tujuan yang ingin dicapai secara efisien.

Akhir kata, disampaikan terima kasih pada semua pihak yang telah membantu kelancaran penyusunan buku ini dari awal hingga akhirnya tuntas tepat pada waktunya. Semoga penerbitan buku ini menjadi referensi yang bermanfaat bagi setiap pihak. Sekian, terima kasih.

Sekayu, November 2021
DINAS KOMUNIKASI DAN INFORMATIKA
KABUPATEN MUSI BANYUASIN
KEPALA,

HERRYANDI SINULINGGA, AP
NIP.19750302 199402 1 002
PEMBINA TINGKAT I

KATA PENGANTAR

Dengan memanjatkan puji syukur ke hadirat Tuhan Yang Maha Esa, Publikasi ini telah dapat diselesaikan dalam bentuk buku berjudul **“Statistik Kecamatan Batanghari Leko Tahun 2021”** dengan harapan buku ini dapat memberikan gambaran secara komprehensif mengenai keadaan geografi, pemerintahan, sosial dan ekonomi di setiap Kecamatan.

Data-data statistik yang disajikan dalam bentuk tabel merupakan hasil pengumpulan (collecting) data sekunder dari berbagai instansi pemerintah khususnya pemerintahan desa se-Kabupaten Musi Banyuasin. Disamping menyajikan tabel, buku ini juga menganalisis secara sekilas data yang tersedia. Namun, karena terbatasnya data yang tersedia maka masih ada juga beberapa keterbatasan informasi yang disampaikan utamanya dalam ketepatan waktu.

Dengan terbitnya buku ini, diharapkan dapat memberikan informasi yang sebaik-baiknya kepada kalangan pengguna data sebagai bahan monitoring, evaluasi, dan penetapan kebijakan pembangunan maupun sebagai bahan dalam studi-studi selanjutnya.

Akhir kata, kami menyampaikan ucapan terima kasih yang sebesar-besarnya kepada semua pihak yang telah membantu terbitnya buku ini.

Sekayu, November 2021
KEPALA BADAN PUSAT STATISTIK
KABUPATEN MUSI BANYUASIN



SUNITA, S.E, M.Si

NIP. 196512051992032001

DAFTAR ISI

KATA SAMBUTAN	i
KATA PENGANTAR	ii
DAFTAR ISI	iii
DAFTAR TABEL	iv
DAFTAR GAMBAR	vi
KECAMATAN BATANGHARI LEKO	
BAB I GEOGRAFI	1
BAB II PEMERINTAHAN	7
BAB III PENDUDUK	14
BAB IV PENDIDIKAN	20
BAB V KESEHATAN	37
BAB VI PERTANIAN	45
BAB VII TRANSPORTASI DAN KOMUNIKASI	49
BAB VIII SOSIAL	56
BAB IX EKONOMI	66
BAB X KEUANGAN DAN HARGA	75

DAFTAR TABEL

KECAMATAN BATANGHARI LEKO

Tabel 1.1	Topografi dan Tinggi Desa Dari Permukaan Laut	4
Tabel 1.2	Luas Wilayah Desa dan Jarak Desa ke Ibukota Kecamatan	5
Tabel 1.3	Batas Wilayah Administrasi Kecamatan Batanghari Leko	6
Tabel 2.1	Dasar Hukum Pembentukan Desa/Kelurahan	10
Tabel 2.2	Kelengkapan Aparat Pemerintahan Desa/ Kelurahan	11
Tabel 2.3	Status dan Klasifikasi Desa/Kelurahan Dalam Kecamatan Batanghari Leko	12
Tabel 2.4	Banyaknya Satuan Lingkungan Setempat di Kecamatan Batanghari Leko	13
Tabel 3.1	Luas Wilayah, Jumlah Penduduk, Kepadatan, dan Rasio Seks	17
Tabel 3.2	Jumlah Penduduk, Desa/Kelurahan, Rumah Tangga serta Rata-rata Penduduk per Desa/ Kelurahan dan per Rumah Tangga	18
Tabel 3.3	Jumlah Kelahiran, Kematian menurut Jenis Kelamin	19
Tabel 4.1	Banyaknya Sekolah PAUD dan TK	22
Tabel 4.2	Banyaknya Jumlah Sekolah, Guru dan Murid Sekolah Dasar Negeri	23
Tabel 4.3	Banyaknya Jumlah Sekolah, Guru dan Murid Sekolah Dasar Swasta	24
Tabel 4.4	Banyaknya Jumlah Sekolah, Guru dan Murid Sekolah Madrasah Ibtidaiyah Negeri	25
Tabel 4.5	Banyaknya Jumlah Sekolah, Guru dan Murid Sekolah Madrasah Ibtidaiyah Swasta	26
Tabel 4.6	Banyaknya Jumlah Sekolah, Guru dan Murid Sekolah Menengah Pertama Negeri	27
Tabel 4.7	Banyaknya Jumlah Sekolah, Guru dan Murid Sekolah Menengah Pertama Negeri	28
Tabel 4.8	Banyaknya Jumlah Sekolah, Guru dan Murid Sekolah Madrasah Tsanawiyah Negeri	29
Tabel 4.9	Banyaknya Jumlah Sekolah, Guru dan Murid Sekolah Madrasah Tsanawiyah Swasta	30
Tabel 4.10	Banyaknya Jumlah Sekolah, Guru dan Murid Sekolah Menengah Atas Negeri	31
Tabel 4.11	Banyaknya Jumlah Sekolah, Guru dan Murid Sekolah Menengah Atas Swasta	32
Tabel 4.12	Banyaknya Jumlah Sekolah, Guru dan Murid Sekolah Menengah Kejuruan Negeri	33
Tabel 4.13	Banyaknya Jumlah Sekolah, Guru dan Murid Sekolah Menengah Kejuruan Swasta	34

KECAMATAN BATANGHARI LEKO

Tabel 4.14	Banyaknya Jumlah Sekolah, Guru dan Murid Sekolah Madrasah Aliyah Negeri	35
Tabel 4.15	Banyaknya Jumlah Sekolah, Guru dan Murid Sekolah Madrasah Aliyah Swasta	36
Tabel 5.1	Banyaknya Tenaga Kesehatan Yang Tinggal di Desa	40
Tabel 5.2	Banyaknya Tenaga Kesehatan Tradisional (Dukun)	41
Tabel 5.3	Jumlah Fasilitas Kesehatan Menurut Desa	42
Tabel 5.4	Banyaknya PUS dan peserta KB Menurut Desa	44
Tabel 6.1	Luas Desa Menurut Penggunaan Lahan di Kecamatan Batanghari Leko	47
Tabel 6.2	Luas Lahan Sawah Menurut Jenis Pengairan	48
Tabel 7.1	Jenis Permukaan Jalan Terlalu di Kecamatan Batanghari Leko	51
Tabel 7.2	Banyaknya Sarana dan Prasarana Pos dan Telekomunikasi di Kecamatan Batanghari Leko	52
Tabel 7.3	Jumlah Operator Layanan Telpon Seluler dan Pemancar Telpon Seluler <i>Base Transciever Station (BTS)</i>	53
Tabel 7.4	Keberadaan Signal Telpon Genggam di Kecamatan Batanghari Leko	54
Tabel 7.5	Keberadaan Signal Internet GSM/ CDMA Telepon Seluler di Kecamatan Batanghari Leko	55
Tabel 8.1	Banyaknya Tempat Peribadatan menurut Agama	58
Tabel 8.2	Banyaknya Penderita Cacat menurut Jenisnya	59
Tabel 8.3	Banyaknya Kejadian Bencana Alam menurut Jenis Bencana	60
Tabel 8.4	Keberadaan Kejadian Kejahatan menurut Jenisnya	61
Tabel 8.5	Keberadaan Fasilitas Olahraga menurut Desa	62
Tabel 8.6	Keberadaan Organisasi Kemasyarakatan menurut Jenisnya dan Desa	63
Tabel 8.7	Keperluan Air Minum/ Memasak Sebagian Besar Masyarakat menurut Sumbernya	64
Tabel 8.8	Keberadaan Fasilitas Tempat Buang Air Besar Sebagian Besar Keluarga di Kecamatan Batanghari Leko	65
Tabel 9.1	Jumlah Unit Usaha menurut Jenisnya	69
Tabel 9.2	Jumlah Bank dan Koperasi	71
Tabel 9.3	Jumlah Pasar Menurut Jenisnya di Kecamatan Batanghari Leko	72
Tabel 9.4	Jumlah Desa Yang Telah Terjangkau Listrik dan Pelanggan	73
Tabel 9.5	Desa Yang Telah Terjangkau Listrik menurut Sumbernya	74
Tabel 10.1	Jumlah Dana Desa	78
Tabel 10.2	Realisasi Penerimaan Pajak Bumi dan Bangunan	79
Tabel 10.3	Harga Rata-rata Kebutuhan Pokok	80

DAFTAR GAMBAR

KECAMATAN BATANGHARI LEKO

Gambar 1.	Luas Wilayah Desa Kecamatan Batanghari Leko	3
Gambar 2.	Banyaknya Satuan Lingkungan Setempat di Kecamatan Batanghari Leko	9
Gambar 3.	Jumlah Penduduk per Desa/Kelurahan	16
Gambar 4.	Banyaknya Jumlah Sekolah	21
Gambar 5.	Banyaknya Tenaga Kesehatan Yang Tinggal di Desa	39
Gambar 6.	Jumlah Fasilitas Kesehatan menurut Desa	39
Gambar 7.	Luas Desa menurut Penggunaan Lahan di Kecamatan Batanghari Leko	46
Gambar 8.	Jumlah Pemancar Telpon Seluler Base Transciever Station (BTS)	50
Gambar 9.	Banyaknya Penderita Cacat menurut Jenisnya	57
Gambar 10.	Jumlah Unit Usaha menurut Jenisnya	68
Gambar 11.	Jumlah Pasar menurut Jenisnya di Kecamatan Batanghari Leko	68
Gambar 12.	Realisasi Penerimaan Pajak Bumi dan Bangunan	77

BAB I

KEADAAN GEOGRAFI



**KECAMATAN BATANGHARI LEKO DENGAN IBU
KOTA KECAMATAN ADALAH DESA
TANAH ABANG MEMPUNYAI WILAYAH SELUAS**

2.107,79

KILOMETER

I. KEADAAN GEOGRAFI

Kecamatan Batanghari Leko dengan Ibu Kota Kecamatan adalah Desa Tanah Abang mempunyai wilayah seluas 2.107,79 kilometer persegi dengan batasan wilayah sebagai berikut:

- Sebelah utara : Propinsi Jambi, Kabupaten Musi Rawas dan Kecamatan Bayung Lencir
- Sebelah Selatan : Kecamatan Sekayu
- Sebelah Timur : Kecamatan Keluang
- Sebelah Barat : Propinsi Jambi, Kabupaten Muara Enim dan Kecamatan Babat Toman

Keadaan topografi wilayah Kecamatan Batanghari Leko sebagian besar terdiri dari dataran rendah dengan ketinggian kurang dari 15 meter di atas permukaan laut yang sebagian besar merupakan pemukiman penduduk di tepian aliran Sungai Batanghari Leko.

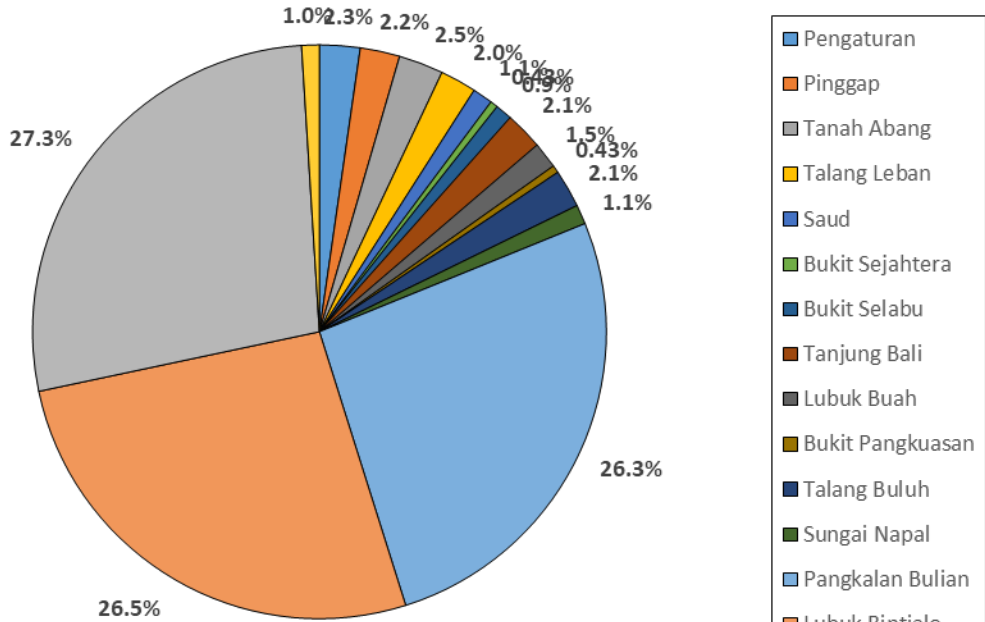
Jenis tanah di wilayah Kecamatan Batanghari Leko sebagian besar merupakan satuan jenis Organosol dan tanah Gley Humus terutama di saerah dataran rendah atau rawa yang tidak jauh dari pengaruh aliran sungai. Sedangkan daerah yang jauh dari sungai terdiri dari jenis tanah Podzolik Merah Kuning.

Secara Administratif, Kecamatan Batanghari Leko dibagi dalam 16 wilayah desa yang mencakup 46 dusun dengan rata-rata jumlah penduduk per dusun sebesar 375 orang. Jumlah penduduk Kecamatan Batanghari Leko Tahun 2021 berjumlah 23.999 orang dengan kepadatan penduduk sebesar 11,39 penduduk per kilometer persegi. Adapun terbesar jumlah penduduknya adalah Desa Tanah Abang dengan jumlah penduduk sebesar 4.097 jiwa, sementara itu desa yang paling sedikit jumlah penduduknya adalah Desa Talang Buluh dengan jumlah penduduk sebesar 515 jiwa.

Sedangkan desa terpadat adalah Desa Bukit Sejahtera dengan kepadatan penduduk 180,00 penduduk per kilometer persegi sedangkan desa yang memiliki kepadatan paling rendah adalah Desa Sako Suban dengan Kepadatan 2,34 penduduk per kilometer persegi.

Adapun desa terjauh dari ibukota kecamatan adalah Desa Sako Suban dengan jarak yang harus ditempuh melalui darat yaitu kurang lebih sejauh 175 km.

Gambar 1. Luas Wilayah Desa Kecamatan Batanghari Leko



Tabel 1.1 Topografi and Tinggi Desa Dari Permukaan Laut, 2020

Desa/Kelurahan		Topografi	Ketinggian dari Permukaan Laut (m)
(1)	(2)	(2)	(3)
01.	Pengaturan	Dataran	Rendah
02.	Pinggap	Dataran	Rendah
03.	Tanah Abang	Dataran	Rendah
04.	Talang Leban	Dataran	Tinggi
05.	Saud	Dataran	Tinggi
06.	Bukit Sejahtera	Dataran	Tinggi
07.	Bukit Selabu	Dataran	Tinggi
08.	Tanjung Bali	Dataran	Rendah
09.	Lubuk Buah	Dataran	Rendah
10.	Bukit Pangkuasan	Dataran	Tinggi
11.	Talang Buluh	Dataran	Tinggi
12.	Sungai Napal	Dataran	Rendah
13.	Pangkalan Bulian	Dataran	Tinggi
14.	Lubuk Bintialo	Dataran	Rendah
15.	Sako Suban	Dataran	Tinggi
16.	Ulak Kembang	Dataran	Rendah

Sumber : Badan Pusat Statistik Kabupaten Musi Banyuasin

Tabel 1.2 Luas Wilayah Desa dan Jarak Desa ke Ibukota Kecamatan, 2020

Desa/Kelurahan		Luas Wilayah (km ²)	Jarak Ibukota Desa (km)
(1)	(2)	(3)	(4)
01.	Pengaturan	48,02	10
02.	Pinggap	47,06	8
03.	Tanah Abang	53,04	1
04.	Talang Leban	43,00	11
05.	Saud	24,00	15
06.	Bukit Sejahtera	9,00	21
07.	Bukit Selabu	20,00	18
08.	Tanjung Bali	45,00	17
09.	Lubuk Buah	31,05	23
10.	Bukit Pangkuasan	9,00	20
11.	Talang Buluh	45,00	30
12.	Sungai Napal	23,00	33
13.	Pangkalan Bulian	554,21	80
14.	Lubuk Bintialo	559,27	83
15.	Sako Suban	576,14	91
16.	Ulak Kembang	21,00	37
Jumlah 2020		2 107,79	498

Sumber : Badan Pusat Statistik Kabupaten Musi Banyuasin

Tabel 1.3 Batas Wilayah Administrasi Kecamatan Batanghari Leko, 2020

Arah	Perbatasan
(1)	(2)
Utara	Propinsi Jambi, Kabupaten Musi Rawas dan Kecamatan Bayung Lencir
Selatan	Kecamatan Sekayu
Timur	Kecamatan Keluang
Barat	Propinsi Jambi, Kabupaten Muratara dan Kecamatan Babat Toman, kec. Lawang Wetan

Sumber : Badan Pusat Statistik Kabupaten Musi Banyuasin

BAB II

PEMERINTAHAN

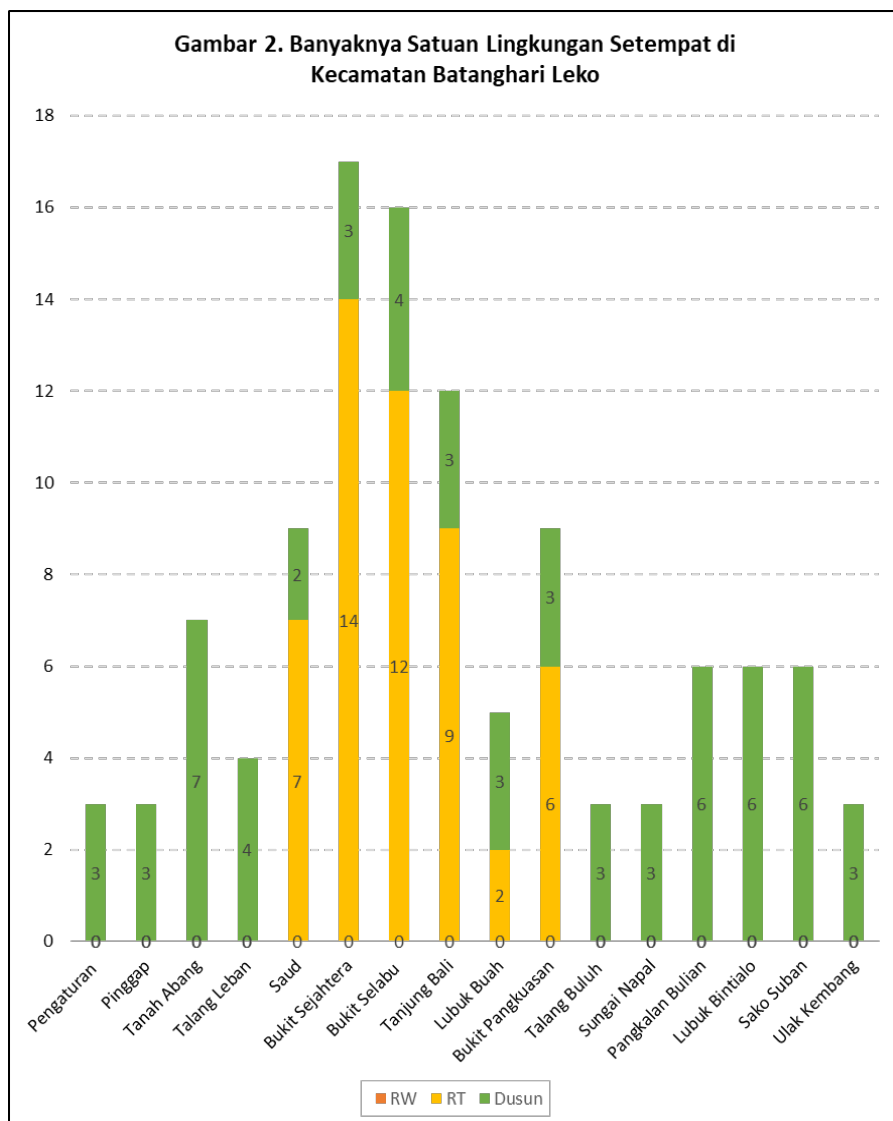


Dari 16 Desa dan kelurahan yang ada, semuanya telah mempunyai kelengkapan aparat pemerintahan desa seperti Kepala Desa, Sekretaris Desa, LPMD dan BPD

II. PEMERINTAHAN

Secara administratif Kecamatan Batanghari Leko pada tahun 2021 terdiri dari 16 desa yang semuanya berstatus definitif dengan satuan lingkungan setempat terkecil yaitu dusun dengan jumlah sebanyak 64 dusun. Secara rinci dapat dilihat pada tabel 2.3.

Dari 16 Desa dan kelurahan yang ada, semuanya telah mempunyai kelengkapan aparat pemerintahan desa seperti Kepala Desa, Sekretaris Desa, LPMD dan BPD. Secara rinci mengenai kelengkapan aparat desa disajikan pada tabel 2.1.



Tabel 2.1**Dasar Hukum Pembentukan Desa/Kelurahan
Tahun 2020**

Desa/Kelurahan		Dasar Hukum
(1)		(2)
01.	Pengaturan	Undang-undang Nomor 28 Tahun 1959
02.	Pinggap	Undang-undang Nomor 28 Tahun 1959
03.	Tanah Abang	Undang-undang Nomor 28 Tahun 1959
04.	Talang Leban	Undang-undang Nomor 28 Tahun 1959
05.	Saud	Undang-undang Nomor 28 Tahun 1959
06.	Bukit Sejahtera	Undang-undang Nomor 28 Tahun 1959
07.	Bukit Selabu	Undang-undang Nomor 28 Tahun 1959
08.	Tanjung Bali	Undang-undang Nomor 28 Tahun 1959
09.	Lubuk Buah	Perda Kabupaten Musi Banyuasin Nomor 20 Tahun 2000
10.	Bukit Pangkuasan	Undang-undang Nomor 28 Tahun 1959
11.	Talang Buluh	Undang-undang Nomor 28 Tahun 1959
12.	Sungai Napal	Undang-undang Nomor 28 Tahun 1959
13.	Pangkalan Bulian	Undang-undang Nomor 28 Tahun 1959
14.	Lubuk Bintialo	Undang-undang Nomor 28 Tahun 1959
15.	Sako Suban	Undang-undang Nomor 28 Tahun 1959
16.	Ulak Kembang	Undang-undang Nomor 28 Tahun 1959

Sumber : Bagian Hukum Sekretariat Daerah Kabupaten Musi Banyuasin

Tabel 2.2 Kelengkapan Aparat Pemerintahan Desa/Kelurahan, 2020

Desa/Kelurahan		Kepala Desa/Lurah	Sekretaris Desa/Lurah	Ketua BPD	Ketua LPMD
(1)		(2)	(3)	(4)	(5)
01.	Pengaturan	✓	✓	✓	✓
02.	Pinggap	✓	✓	✓	✓
03.	Tanah Abang	✓	✓	✓	✓
04.	Talang Leban	✓	✓	✓	✓
05.	Saud	✓	✓	✓	✓
06.	Bukit Sejahtera	✓	✓	✓	✓
07.	Bukit Selabu	✓	✓	✓	✓
08.	Tanjung Bali	✓	✓	✓	✓
09.	Lubuk Buah	✓	✓	✓	✓
10.	Bukit Pangkuasan	✓	✓	✓	✓
11.	Talang Buluh	✓	✓	✓	✓
12.	Sungai Napal	✓	✓	✓	✓
13.	Pangkalan Bulian	✓	✓	✓	✓
14.	Lubuk Bintialo	✓	✓	✓	✓
15.	Sako Suban	✓	✓	✓	✓
16.	Ulak Kembang	✓	✓	✓	✓

Sumber : Kantor Camat Batanghari Leko

Tabel 2.3 Status dan Klasifikasi Desa/Kelurahan Dalam Kecamatan Batanghari Leko, 2020

Desa/Kelurahan		Status	Klasifikasi
(1)		(2)	(3)
01.	Pengaturan	Desa	Definitif
02.	Pinggap	Desa	Definitif
03.	Tanah Abang	Desa	Definitif
04.	Talang Leban	Desa	Definitif
05.	Saud	Desa	Definitif
06.	Bukit Sejahtera	Desa	Definitif
07.	Bukit Selabu	Desa	Definitif
08.	Tanjung Bali	Desa	Definitif
09.	Lubuk Buah	Desa	Definitif
10.	Bukit Pangkuasan	Desa	Definitif
11.	Talang Buluh	Desa	Definitif
12.	Sungai Napal	Desa	Definitif
13.	Pangkalan Bulian	Desa	Definitif
14.	Lubuk Bintialo	Desa	Definitif
15.	Sako Suban	Desa	Definitif
16.	Ulak Kembang	Desa	Definitif

Sumber : Kantor Camat Batanghari Leko

Tabel 2.4

**Banyaknya Satuan Lingkungan Setempat di
Kecamatan Batanghari Leko, 2020**

Desa/Kelurahan		RW	RT	Dusun	Jumlah
(1)		(2)	(3)	(4)	(5)
01.	Pengaturan	-	-	3	3
02.	Pinggap	-	-	3	3
03.	Tanah Abang	-	-	7	7
04.	Talang Leban	-	-	4	4
05.	Saud	-	7	2	9
06.	Bukit Sejahtera	-	14	3	17
07.	Bukit Selabu	-	12	4	16
08.	Tanjung Bali	-	9	3	12
09.	Lubuk Buah	-	2	3	5
10.	Bukit Pangkuasan	-	6	3	9
11.	Talang Buluh	-	-	3	3
12.	Sungai Napal	-	-	3	3
13.	Pangkalan Bulian	-	-	6	6
14.	Lubuk Bintialo	-	-	6	6
15.	Sako Suban	-	-	6	6
16.	Ulak Kembang	-	-	3	3
Jumlah 2020		0	50	62	112

Sumber : Kantor Camat Batanghari Leko

BAB III PENDUDUK



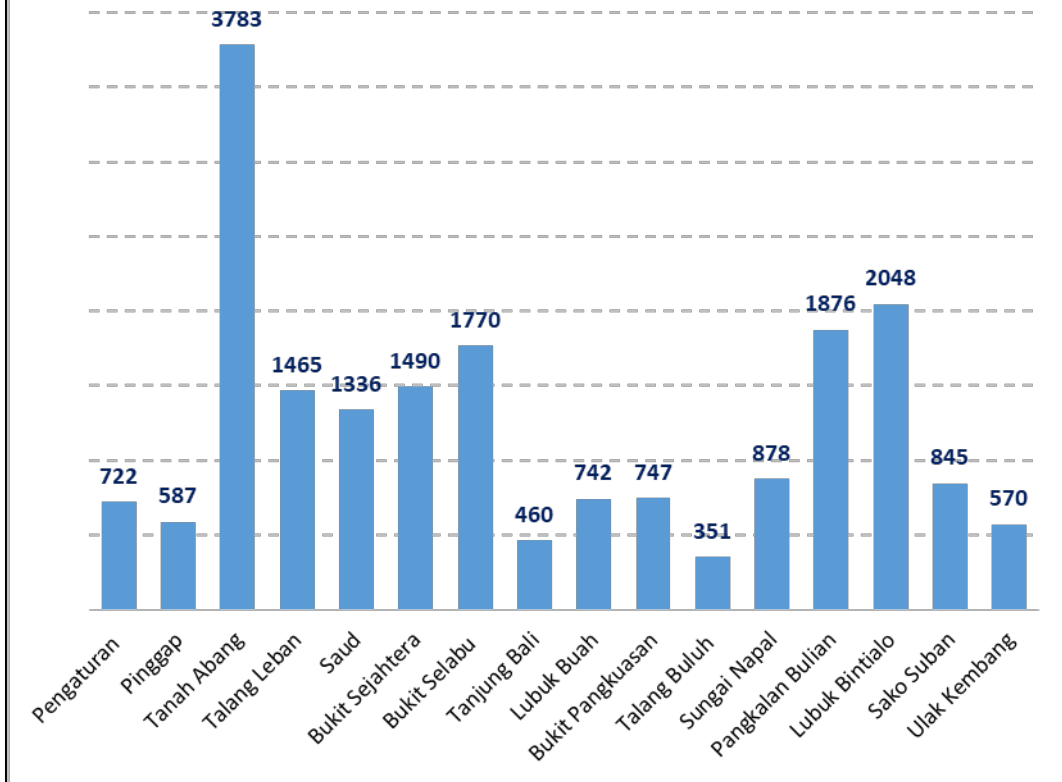
**JUMLAH PENDUDUK DI KECAMATAN
BATANGHARI LEKO PADA TAHUN 2021
BERJUMLAH
24,421
ORANG**

III PENDUDUK

Jumlah penduduk di Kecamatan Batanghari Leko pada tahun 2021 berjumlah 19.670 orang. Dengan rasio jenis kelamin Kecamatan Batanghari Leko pada tahun 2021 sebesar 107,7 persen yang artinya daerah ini mempunyai jumlah penduduk laki-laki lebih banyak 7,7 persen dibandingkan jumlah penduduk perempuan. Data per Desa dapat dilihat pada tabel 3.1.

Sementara itu jumlah kelahiran di Kecamatan Batanghari Leko pada tahun 2021 sebanyak 405 orang dengan rincian laki-laki sebanyak 169 orang dan perempuan 236 orang, sedangkan jumlah kematian pada tahun yang sama berjumlah 2 orang laki-laki.

Gambar 3. Jumlah Penduduk per Desa/Kelurahan



Tabel 3.1 Luas Wilayah, Jumlah Penduduk, Kepadatan dan Rasio Seks, 2020

Desa/Kelurahan		Luas (km ²)	Jumlah Penduduk			Kepadatan (km)	Sex Rasio
			L	P	L+P		
(1)	(2)	(3)	(4)	(5)	(6)	(7)	(8)
01.	Pengaturan	48,02	722	15,04	104,5
02.	Pinggap	47,06	587	12,47	115,0
03.	Tanah Abang	53,04	3 783	71,32	104,7
04.	Talang Leban	43,00	1 465	34,07	107,8
05.	Saud	24,00	1 336	55,67	105,5
06.	Bukit Sejahtera	9,00	1 490	165,56	109,9
07.	Bukit Selabu	20,00	1 770	88,50	99,3
08.	Tanjung Bali	45,00	460	10,22	98,3
09.	Lubuk Buah	31,05	742	23,90	111,4
10.	Bukit	9,00	747	83,00	113,4
11.	Talang Buluh	45,00	351	7,80	100,6
12.	Sungai Napal	23,00	878	38,17	110,6
13.	Pangkalan	554,21	1 876	3,38	113,2
14.	Lubuk Bintialo	559,27	2 048	3,66	111,6
15.	Sako Suban	576,14	845	1,47	112,8
16.	Ulak Kembang	21,00	570	27,14	109,6
Jumlah 2020		2 107,79	19 670	9,33	107,7

Sumber : Hasil Sensus Penduduk tahun 2020, Badan Pusat Statistik Kabupaten Musi Banyuasin

Tabel 3.2 Jumlah Penduduk, Desa/Kelurahan, Rumah Tangga serta Rata-rata Penduduk per Desa/Kelurahan dan per Rumah Tangga, 2020

Desa/Kelurahan		Jumlah			Rata-rata Penduduk	
		Penduduk	Dusun/ RT	KK	Per Dusun	Per KK
(1)	(2)	(3)	(4)	(5)	(6)	(7)
01.	Pengaturan	722	3	...	241	...
02.	Pinggap	587	3	...	196	...
03.	Tanah Abang	3 783	9	...	420	...
04.	Talang Leban	1 465	4	...	366	...
05.	Saud	1 336	2	...	668	...
06.	Bukit Sejahtera	1 490	4	...	373	...
07.	Bukit Selabu	1 770	4	...	443	...
08.	Tanjung Bali	460	3	...	153	...
09.	Lubuk Buah	742	3	...	247	...
10.	Bukit Pangkuasan	747	3	...	249	...
11.	Talang Buluh	351	3	...	117	...
12.	Sungai Napal	878	3	...	293	...
13.	Pangkalan Bulian	1 876	6	...	313	...
14.	Lubuk Bintialo	2 048	6	...	341	...
15.	Sako Suban	845	6	...	141	...
16.	Ulak Kembang	570	2	...	285	...
Jumlah 2020		19 670	62	...	307	...

Sumber : Hasil Sensus Penduduk tahun 2020, Badan Pusat Statistik Kabupaten Musi Banyuasin

Tabel 3.3 Jumlah Kelahiran, Kematian menurut Jenis Kelamin, 2020

Desa/Kelurahan		Kelahiran		Kematian	
		Laki-laki	Perempuan	Laki-laki	Perempuan
(1)	(2)	(3)	(4)	(5)	(6)
01.	Pengaturan	2	9	-	-
02.	Pinggap	3	7	-	-
03.	Tanah Abang	34	56	-	-
04.	Talang Leban	10	15	-	-
05.	Saud	10	11	-	-
06.	Bukit Sejahtera	16	18	-	-
07.	Bukit Selabu	19	20	1	-
08.	Tanjung Bali	4	7	-	-
09.	Lubuk Buah	3	4	-	-
10.	Bukit Pangkuasan	8	9	-	-
11.	Talang Buluh	3	5	-	-
12.	Sungai Napal	11	13	-	-
13.	Pangkalan Bulian	15	17	-	-
14.	Lubuk Bintialo	16	22	-	-
15.	Sako Suban	9	15	-	-
16.	Ulak Kembang	6	8	1	-
Jumlah 2020		169	236	2	-

Sumber : Masing-masing Desa

BAB IV
PENDIDIKAN



**JUMLAH SEKOLAH SELURUH TINGKATAN
DI KECAMATAN BATANGHARI LEKO
SEBANYAK**

53

BUAH

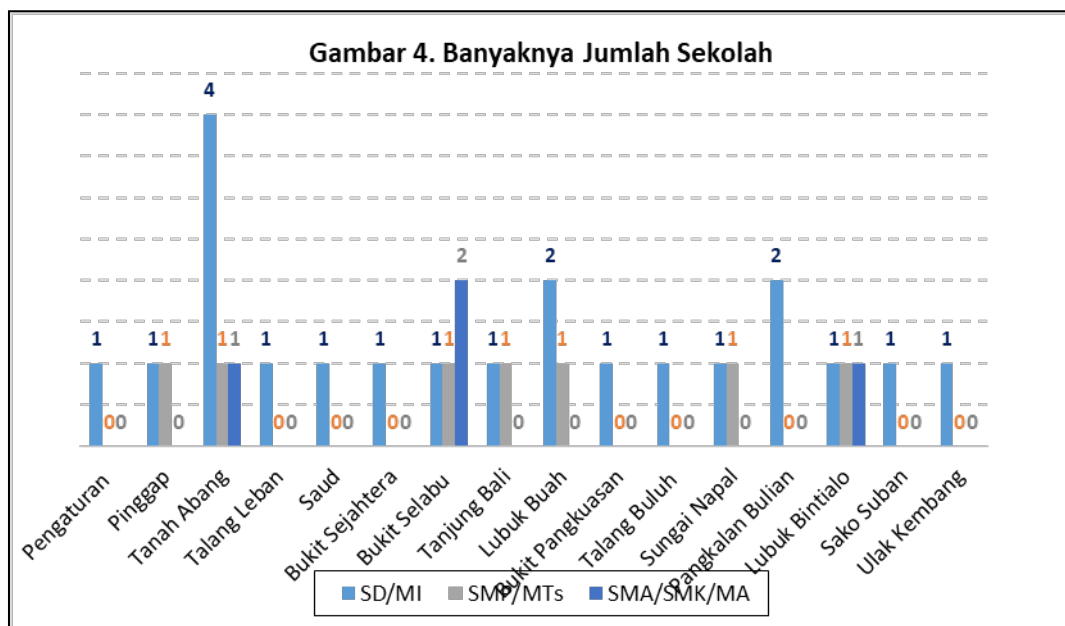
IV. PENDIDIKAN

Sampai dengan tahun 2021 jumlah sekolah seluruh tingkatan di Kecamatan Batanghari Leko sebanyak 38 buah, dimana pada tingkat pendidikan Taman Kanak-Kanak (TK) sebanyak 6 sekolah yang terletak di beberapa desa.

Sedangkan di tingkat SD sederajat di Kecamatan Batanghari Leko berjumlah 21 buah sekolah dimana 21 buah sekolah berstatus negeri dan tidak ada sekolah berstatus swasta yang tersebar di beberapa desa, secara rinci mengenai banyaknya sekolah dasar disajikan pada tabel 4.2.

Untuk tingkat pendidikan SMP sederajat, jumlah sarana yang tersedia 7 buah sekolah dimana 7 sekolah berstatus negeri yang tersebar di beberapa desa dan tidak ada sekolah yang berstatus swasta, secara rinci mengenai banyaknya sekolah SMP sederajat disajikan pada tabel 4.3.

Sementara itu pada tingkat pendidikan SMA sederajat, jumlah sarana yang tersedia 4 buah sekolah dimana 3 sekolah tersebut berstatus negeri dan 1 sekolah berstatus swasta, secara rinci mengenai banyaknya sekolah SMA sederajat disajikan pada tabel 4.4.



Tabel 4.1

Banyaknya Sekolah PAUD dan TK, 2020

Desa/Kelurahan		PAUD	TK
(1)	(2)	(3)	(4)
01.	Pengaturan	1	-
02.	Pinggap	1	-
03.	Tanah Abang	1	1
04.	Talang Leban	1	1
05.	Saud	1	-
06.	Bukit Sejahtera	1	1
07.	Bukit Selabu	0	1
08.	Tanjung Bali	1	-
09.	Lubuk Buah	2	-
10.	Bukit Pangkuasan	1	1
11.	Talang Buluh	1	-
12.	Sungai Napal	1	-
13.	Pangkalan Bulian	0	1
14.	Lubuk Bintialo	1	-
15.	Sako Suban	1	-
16.	Ulak Kembang	1	-
Jumlah 2020		15	6

Sumber : UPTD Pendidikan Kecamatan Batanghari Leko

Tabel 4.2 Banyaknya Jumlah Sekolah, Guru dan Murid Sekolah Dasar Negeri, 2020

Desa/Kelurahan		Sekolah	Guru	Murid
(1)	(2)	(3)	(4)	(5)
01.	Pengaturan	1
02.	Pinggap	1
03.	Tanah Abang	4
04.	Talang Leban	1
05.	Saud	1
06.	Bukit Sejahtera	1
07.	Bukit Selabu	1
08.	Tanjung Bali	1
09.	Lubuk Buah	2
10.	Bukit Pangkuasan	1
11.	Talang Buluh	1
12.	Sungai Napal	1
13.	Pangkalan Bulian	2
14.	Lubuk Bintialo	1
15.	Sako Suban	1
16.	Ulak Kembang	1
Jumlah 2020		21		

Sumber : UPTD Pendidikan Kecamatan Batanghari Leko

Tabel 4.3 Banyaknya Jumlah Sekolah, Guru dan Murid Sekolah Dasar Swasta, 2020

Desa/Kelurahan		Sekolah	Guru	Murid
(1)	(2)	(3)	(4)	(5)
01.	Pengaturan	-	-	-
02.	Pinggap	-	-	-
03.	Tanah Abang	-	-	-
04.	Talang Leban	-	-	-
05.	Saud	-	-	-
06.	Bukit Sejahtera	-	-	-
07.	Bukit Selabu	-	-	-
08.	Tanjung Bali	-	-	-
09.	Lubuk Buah	-	-	-
10.	Bukit Pangkuasan	-	-	-
11.	Talang Buluh	-	-	-
12.	Sungai Napal	-	-	-
13.	Pangkalan Bulian	-	-	-
14.	Lubuk Bintialo	-	-	-
15.	Sako Suban	-	-	-
16.	Ulak Kembang	-	-	-
Jumlah 2020		0	0	0

Sumber : UPTD Pendidikan Kecamatan Batanghari Leko

Tabel 4.4**Banyaknya Jumlah Sekolah, Guru dan Murid Sekolah Madrasah Ibtidayah Negeri, 2020**

Desa/Kelurahan		Sekolah	Guru	Murid
(1)	(2)	(3)	(4)	(5)
01.	Pengaturan	-	-	-
02.	Pinggap	-	-	-
03.	Tanah Abang	-	-	-
04.	Talang Leban	-	-	-
05.	Saud	-	-	-
06.	Bukit Sejahtera	-	-	-
07.	Bukit Selabu	-	-	-
08.	Tanjung Bali	-	-	-
09.	Lubuk Buah	-	-	-
10.	Bukit Pangkuasan	-	-	-
11.	Talang Buluh	-	-	-
12.	Sungai Napal	-	-	-
13.	Pangkalan Bulian	-	-	-
14.	Lubuk Bintialo	-	-	-
15.	Sako Suban	-	-	-
16.	Ulak Kembang	-	-	-
Jumlah 2020		0	0	0

Sumber : Kantor Kementerian Agama Musi Banyuasin

Tabel 4.5 Banyaknya Jumlah Sekolah, Guru dan Murid Sekolah Madrasah Ibtidaiyah Swasta, 2020

Desa/Kelurahan		Sekolah	Guru	Murid
(1)	(2)	(3)	(4)	(5)
01.	Pengaturan	-	-	-
02.	Pinggap	-	-	-
03.	Tanah Abang	-	-	-
04.	Talang Leban	-	-	-
05.	Saud	-	-	-
06.	Bukit Sejahtera	-	-	-
07.	Bukit Selabu	-	-	-
08.	Tanjung Bali	-	-	-
09.	Lubuk Buah	-	-	-
10.	Bukit Pangkuasan	-	-	-
11.	Talang Buluh	-	-	-
12.	Sungai Napal	-	-	-
13.	Pangkalan Bulian	-	-	-
14.	Lubuk Bintialo	-	-	-
15.	Sako Suban	-	-	-
16.	Ulak Kembang	-	-	-
Jumlah 2020		0	0	0

Sumber : Kantor Kementerian Agama Musi Banyuasin

Tabel 4.6

**Banyaknya Jumlah Sekolah, Guru dan Murid
Sekolah Menengah Pertama Negeri, 2020**

Desa/Kelurahan		Sekolah	Guru	Murid
(1)	(2)	(3)	(4)	(5)
01.	Pengaturan	-	-	-
02.	Pinggap	1		
03.	Tanah Abang	1		
04.	Talang Leban	-	-	-
05.	Saud	-	-	-
06.	Bukit Sejahtera	-	-	-
07.	Bukit Selabu	1		
08.	Tanjung Bali	1		
09.	Lubuk Buah	1		
10.	Bukit Pangkuasan	-	-	-
11.	Talang Buluh	-	-	-
12.	Sungai Napal	1		
13.	Pangkalan Bulian	-	-	-
14.	Lubuk Bintialo	1		
15.	Sako Suban	-	-	-
16.	Ulak Kembang	-	-	-
Jumlah 2020		7		

Sumber : UPTD Pendidikan Kecamatan Batanghari Leko

Tabel 4.7**Banyaknya Jumlah Sekolah, Guru dan Murid Sekolah Menengah Pertama Swasta, 2020**

Desa/Kelurahan		Sekolah	Guru	Murid
(1)	(2)	(3)	(4)	(5)
01.	Pengaturan	-	-	-
02.	Pinggap	-	-	-
03.	Tanah Abang	-	-	-
04.	Talang Leban	-	-	-
05.	Saud	-	-	-
06.	Bukit Sejahtera	-	-	-
07.	Bukit Selabu	-	-	-
08.	Tanjung Bali	-	-	-
09.	Lubuk Buah	-	-	-
10.	Bukit Pangkuasan	-	-	-
11.	Talang Buluh	-	-	-
12.	Sungai Napal	-	-	-
13.	Pangkalan Bulian	-	-	-
14.	Lubuk Bintialo	-	-	-
15.	Sako Suban	-	-	-
16.	Ulak Kembang	-	-	-
Jumlah 2020		0	0	0

Sumber : UPTD Pendidikan Kecamatan Batanghari Leko

Tabel 4.8

**Banyaknya Jumlah Sekolah, Guru dan Murid
Sekolah Madrasah Tsanawiyah Negeri, 2020**

Desa/Kelurahan		Sekolah	Guru	Murid
(1)	(2)	(3)	(4)	(5)
01.	Pengaturan	-	-	-
02.	Pinggap	-	-	-
03.	Tanah Abang	-	-	-
04.	Talang Leban	-	-	-
05.	Saud	-	-	-
06.	Bukit Sejahtera	-	-	-
07.	Bukit Selabu	-	-	-
08.	Tanjung Bali	-	-	-
09.	Lubuk Buah	-	-	-
10.	Bukit Pangkuasan	-	-	-
11.	Talang Buluh	-	-	-
12.	Sungai Napal	-	-	-
13.	Pangkalan Bulian	-	-	-
14.	Lubuk Bintialo	-	-	-
15.	Sako Suban	-	-	-
16.	Ulak Kembang	-	-	-
Jumlah 2020		0	0	0

Sumber : Kantor Kementerian Agama Musi Banyuasin

Tabel 4.9**Banyaknya Jumlah Sekolah, Guru dan Murid Sekolah Madrasah Tsanawiyah Swasta, 2020**

Desa/Kelurahan		Sekolah	Guru	Murid
(1)	(2)	(3)	(4)	(5)
01.	Pengaturan	-	-	-
02.	Pinggap	-	-	-
03.	Tanah Abang	-	-	-
04.	Talang Leban	-	-	-
05.	Saud	-	-	-
06.	Bukit Sejahtera	-	-	-
07.	Bukit Selabu	-	-	-
08.	Tanjung Bali	-	-	-
09.	Lubuk Buah	-	-	-
10.	Bukit Pangkuasan	-	-	-
11.	Talang Buluh	-	-	-
12.	Sungai Napal	-	-	-
13.	Pangkalan Bulian	-	-	-
14.	Lubuk Bintlalo	-	-	-
15.	Sako Suban	-	-	-
16.	Ulak Kembang	-	-	-
Jumlah 2020		0	0	0

Sumber : Kantor Kementerian Agama Musi Banyuasin

Tabel 4.10**Banyaknya Jumlah Sekolah, Guru dan Murid
Sekolah Menengah Atas Negeri, 2020**

Desa/Kelurahan		Sekolah	Guru	Murid
(1)	(2)	(3)	(4)	(5)
01.	Pengaturan	-	-	-
02.	Pinggap	-	-	-
03.	Tanah Abang	1	16	189
04.	Talang Leban	-	-	-
05.	Saud	-	-	-
06.	Bukit Sejahtera	-	-	-
07.	Bukit Selabu	-	-	-
08.	Tanjung Bali	-	-	-
09.	Lubuk Buah	-	-	-
10.	Bukit Pangkuasan	-	-	-
11.	Talang Buluh	-	-	-
12.	Sungai Napal	-	-	-
13.	Pangkalan Bulian	-	-	-
14.	Lubuk Bintialo	1	15	112
15.	Sako Suban	-	-	-
16.	Ulak Kembang	-	-	-
Jumlah 2020		2	31	301

Sumber : Data Pokok Pendidikan Dasar dan Menengah

Tabel 4.11**Banyaknya Jumlah Sekolah, Guru dan Murid Sekolah Menengah Atas Swasta, 2020**

Desa/Kelurahan		Sekolah	Guru	Murid
(1)	(2)	(3)	(4)	(5)
01.	Pengaturan	-	-	-
02.	Pinggap	-	-	-
03.	Tanah Abang	-	-	-
04.	Talang Leban	-	-	-
05.	Saud	-	-	-
06.	Bukit Sejahtera	-	-	-
07.	Bukit Selabu	-	-	-
08.	Tanjung Bali	-	-	-
09.	Lubuk Buah	-	-	-
10.	Bukit Pangkuasan	-	-	-
11.	Talang Buluh	-	-	-
12.	Sungai Napal	-	-	-
13.	Pangkalan Bulian	-	-	-
14.	Lubuk Bintialo	-	-	-
15.	Sako Suban	-	-	-
16.	Ulak Kembang	-	-	-
Jumlah 2020		0	0	0

Sumber : Data Pokok Pendidikan Dasar dan Menengah

Tabel 4.12**Banyaknya Jumlah Sekolah, Guru dan Murid Sekolah Menengah Kejuruan Negeri, 2020**

Desa/Kelurahan		Sekolah	Guru	Murid
(1)	(2)	(3)	(4)	(5)
01.	Pengaturan	-	-	-
02.	Pinggap	-	-	-
03.	Tanah Abang	-	-	-
04.	Talang Leban	-	-	-
05.	Saud	-	-	-
06.	Bukit Sejahtera	-	-	-
07.	Bukit Selabu	1	15	169
08.	Tanjung Bali	-	-	-
09.	Lubuk Buah	-	-	-
10.	Bukit Pangkuasan	-	-	-
11.	Talang Buluh	-	-	-
12.	Sungai Napal	-	-	-
13.	Pangkalan Bulian	-	-	-
14.	Lubuk Bintialo	-	-	-
15.	Sako Suban	-	-	-
16.	Ulak Kembang	-	-	-
Jumlah 2020		1	15	169

Sumber : Data Pokok Pendidikan Dasar dan Menengah

Tabel 4.13

**Banyaknya Jumlah Sekolah, Guru dan Murid
Sekolah Menengah Kejuruan Swasta, 2020**

Desa/Kelurahan		Sekolah	Guru	Murid
(1)	(2)	(3)	(4)	(5)
01.	Pengaturan	-	-	-
02.	Pinggap	-	-	-
03.	Tanah Abang	-	-	-
04.	Talang Leban	-	-	-
05.	Saud	-	-	-
06.	Bukit Sejahtera	-	-	-
07.	Bukit Selabu	1
08.	Tanjung Bali	-	-	-
09.	Lubuk Buah	-	-	-
10.	Bukit Pangkuasan	-	-	-
11.	Talang Buluh	-	-	-
12.	Sungai Napal	-	-	-
13.	Pangkalan Bulian	-	-	-
14.	Lubuk Bintlalo	-	-	-
15.	Sako Suban	-	-	-
16.	Ulak Kembang	-	-	-
Jumlah 2020		1	0	0

Sumber : Data Pokok Pendidikan Dasar dan Menengah

Tabel 4.14**Banyaknya Jumlah Sekolah, Guru dan Murid Sekolah Madrasah Aliyah Negeri, 2020**

Desa/Kelurahan		Sekolah	Guru	Murid
(1)	(2)	(3)	(4)	(5)
01.	Pengaturan	-	-	-
02.	Pinggap	-	-	-
03.	Tanah Abang	-	-	-
04.	Talang Leban	-	-	-
05.	Saud	-	-	-
06.	Bukit Sejahtera	-	-	-
07.	Bukit Selabu	-	-	-
08.	Tanjung Bali	-	-	-
09.	Lubuk Buah	-	-	-
10.	Bukit Pangkuasan	-	-	-
11.	Talang Buluh	-	-	-
12.	Sungai Napal	-	-	-
13.	Pangkalan Bulian	-	-	-
14.	Lubuk Bintialo	-	-	-
15.	Sako Suban	-	-	-
16.	Ulak Kembang	-	-	-
Jumlah 2020		0	0	0

Sumber : Kantor Kementerian Agama Musi Banyuasin

Tabel 4.15

**Banyaknya Jumlah Sekolah, Guru dan Murid
Sekolah Madrasah Aliyah Sawata, 2020**

Desa/Kelurahan		Sekolah	Guru	Murid
(1)	(2)	(3)	(4)	(5)
01.	Pengaturan	-	-	-
02.	Pinggap	-	-	-
03.	Tanah Abang	-	-	-
04.	Talang Leban	-	-	-
05.	Saud	-	-	-
06.	Bukit Sejahtera	-	-	-
07.	Bukit Selabu	-	-	-
08.	Tanjung Bali	-	-	-
09.	Lubuk Buah	-	-	-
10.	Bukit Pangkuasan	-	-	-
11.	Talang Buluh	-	-	-
12.	Sungai Napal	-	-	-
13.	Pangkalan Bulian	-	-	-
14.	Lubuk Bintlalo	-	-	-
15.	Sako Suban	-	-	-
16.	Ulak Kembang	-	-	-
Jumlah 2020		0	0	0

Sumber : Kantor Kementerian Agama Musi Banyuasin

BAB V
KESEHATAN



**JUMLAH FASILITAS KESEHATAN PUSKESMAS
YANG ADA DI KECAMATAN BATANGHARI LEKO
SEBANYAK**

3

BUAH

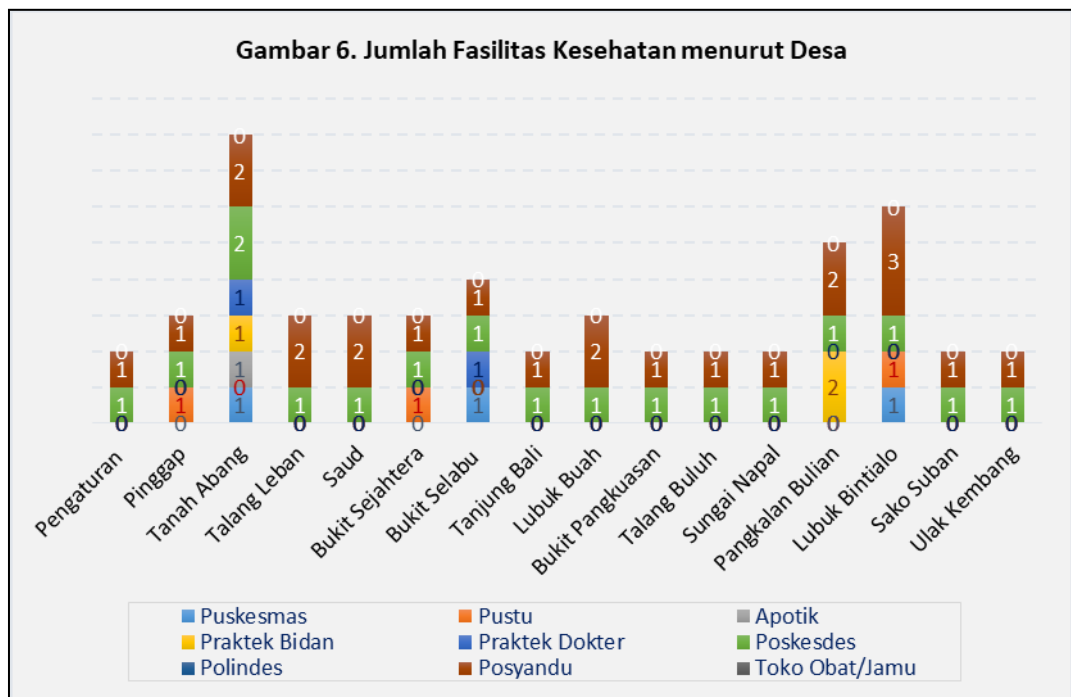
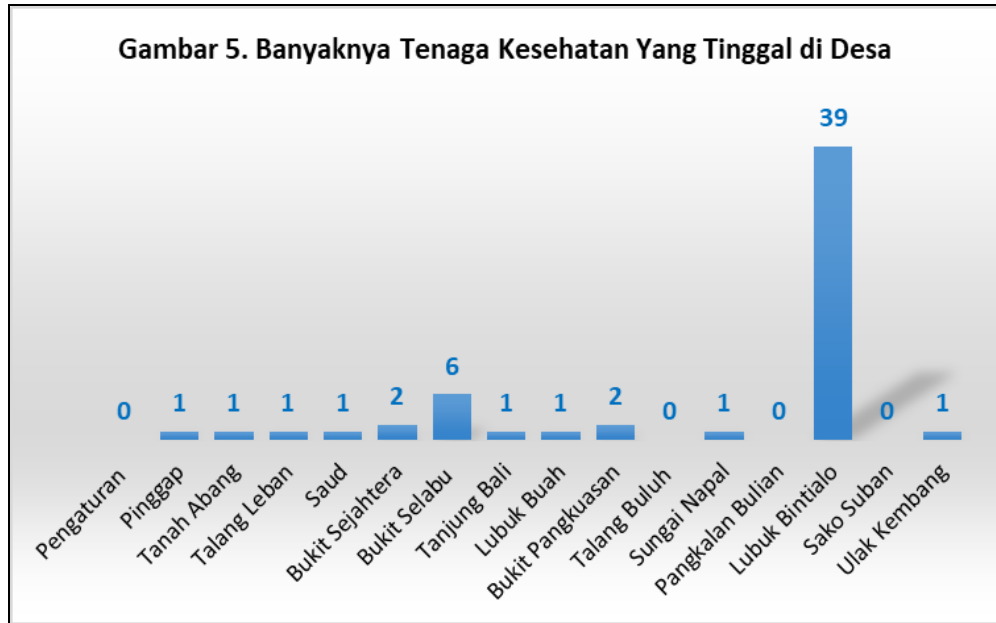
V. KESEHATAN

Pembangunan bidang kesehatan tidak terlepas dari jumlah sarana dan prasarana kesehatan yang tersedia. Pada tahun 2021 jumlah fasilitas kesehatan yang ada di Kecamatan Batanghari Leko terdiri dari: 3 buah Puskesmas, 4 buah Puskesmas Pembantu, 11 buah praktek bidan, 3 buah praktek dokter, 17 buah poskesdes, dan 23 buah Posyandu. Untuk melakukan pelayanan kesehatan di sarana kesehatan tersebut, tersedia tenaga kesehatan yang terdiri dari 4 orang dokter, 24 orang bidan.

Dengan sarana kesehatan yang ada diharapkan dapat memberikan pelayanan terbaik kepada masyarakat dalam berobat.

Untuk mendukung keberhasilan program Keluarga Berencana (KB) dalam rangka mengatur kelahiran maka setiap Desa telah dibentuk Posyandu paling sedikit terdapat 1 (satu) buah.

Berdasarkan tabel 4.7 dari sebanyak 5.839 pasangan usia subur sebanyak 3.915 menjadi peserta KB atau sebesar 67,05 persen.



Tabel 5.1 Banyaknya Tenaga Kesehatan Yang Tinggal di Desa, 2020

Desa/Kelurahan		Dokter	Bidan	Nakes	Perawat Gigi	Jumlah
(1)	(2)	(3)	(4)	(5)	(6)	(7)
01.	Pengaturan	-	-	-
02.	Pinggap	-	1	-
03.	Tanah Abang	-	1	-
04.	Talang Leban	-	1	-
05.	Saud	-	1	-
06.	Bukit Sejahtera	-	1	1
07.	Bukit Selabu	1	5	-
08.	Tanjung Bali	-	1	-
09.	Lubuk Buah	-	1	-
10.	Bukit Pangkuasan	-	1	1
11.	Talang Buluh	-	-	-
12.	Sungai Napal	-	1	-
13.	Pangkalan Bulian	-	-	-
14.	Lubuk Bintialo	3	9	27
15.	Sako Suban	-	-	-
16.	Ulak Kembang	-	1	-
Jumlah 2020		4	24	29

Sumber : UPTD Puskesmas Kecamatan Batanghari Leko

Tabel 5.2 Banyaknya Tenaga Kesehatan Tradisional (Dukun), 2020

Desa/Kelurahan		Dukun Bayi	Dukun Kampung Terlatih	Dukun Kampung Tidak Terlatih	Jumlah
(1)	(2)	(3)	(4)	(5)	(7)
01.	Pengaturan	-
02.	Pinggap	-
03.	Tanah Abang	-
04.	Talang Leban	-
05.	Saud	-
06.	Bukit Sejahtera	-
07.	Bukit Selabu	-
08.	Tanjung Bali	-
09.	Lubuk Buah	-
10.	Bukit Pangkuasan	-
11.	Talang Buluh	-
12.	Sungai Napal	-
13.	Pangkalan Bulian	2
14.	Lubuk Bintialo	7
15.	Sako Suban	1
16.	Ulak Kembang	-
Jumlah 2020		10

Sumber : UPTD Puskesmas Kecamatan Batanghari Leko

Tabel 5.3 Jumlah Fasilitas Kesehatan menurut Desa, 2020

Desa/Kelurahan		Puskesmas	Pustu	Apotik	Praktek Bidan
(1)	(2)	(3)	(4)	(5)	(6)
01.	Pengaturan	-	-	-	-
02.	Pinggap	-	1	-	-
03.	Tanah Abang	1	-	1	1
04.	Talang Leban	-	-	-	-
05.	Saud	-	-	-	-
06.	Bukit Sejahtera	-	1	-	-
07.	Bukit Selabu	1	-	-	-
08.	Tanjung Bali	-	-	-	-
09.	Lubuk Buah	-	-	-	-
10.	Bukit Pangkuasan	-	-	-	-
11.	Talang Buluh	-	-	-	-
12.	Sungai Napal	-	-	-	-
13.	Pangkalan Bulian	-	-	-	2
14.	Lubuk Bintialo	1	1	-	-
15.	Sako Suban	-	-	-	-
16.	Ulak Kembang	-	-	-	-
Jumlah 2020		3	3	0	3

Lanjutan Tabel 5.3

Desa/Kelurahan		Praktek Dokter	Poskesdes	Polindes	Posyandu	Toko Obat/Jamu
(1)	(2)	(7)	(8)	(9)	(10)	(11)
01.	Pengaturan	-	1	-	1	-
02.	Pinggap	-	1	-	1	-
03.	Tanah Abang	1	2	-	2	-
04.	Talang Leban	-	1	-	2	-
05.	Saud	-	1	-	2	-
06.	Bukit Sejahtera	-	1	-	1	-
07.	Bukit Selabu	1	1	-	1	-
08.	Tanjung Bali	-	1	-	1	-
09.	Lubuk Buah	-	1	-	2	-
10.	Bukit Pangkuasan	-	1	-	1	-
11.	Talang Buluh	-	1	-	1	-
12.	Sungai Napal	-	1	-	1	-
13.	Pangkalan Bulian	-	1	-	2	-
14.	Lubuk Bintialo	-	1	-	3	-
15.	Sako Suban	-	1	-	1	-
16.	Ulak Kembang	-	1	-	1	-
Jumlah 2020		2	17	0	23	0

Sumber : UPTD Puskesmas Kecamatan Batanghari Leko

Tabel 5.4 Banyaknya PUS dan Peserta KB menurut Desa, 2020

Desa/Kelurahan		PUS	Peserta KB
(1)	(2)	(2)	(3)
01.	Pengaturan
02.	Pinggap
03.	Tanah Abang
04.	Talang Leban
05.	Saud
06.	Bukit Sejahtera
07.	Bukit Selabu
08.	Tanjung Bali
09.	Lubuk Buah
10.	Bukit Pangkuasan
11.	Talang Buluh
12.	Sungai Napal
13.	Pangkalan Bulian
14.	Lubuk Bintialo
15.	Sako Suban
16.	Ulak Kembang
Jumlah 2020	

Sumber : UPTD KB Kecamatan Batanghari Leko

BAB VI

PERTANIAN



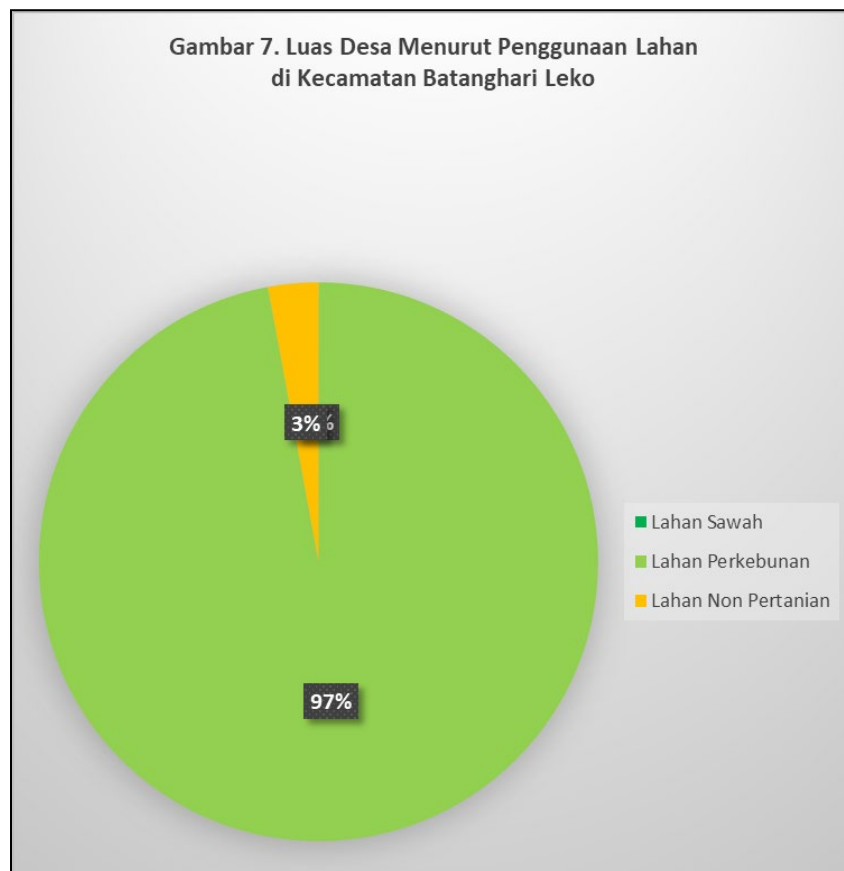
**LUAS WILAYAH MENURUT PENGGUNAAN LAHAN
MENUNJUKKAN BAHWA TIDAK ADA LUAS
LAHAN SAWAH DI KECAMATAN BATANGHARI
LEKO**

VI. PERTANIAN

Pembangunan di bidang perekonomian yang dilakukan pemerintah dalam tahapan pembangunan yang telah dilaksanakan, diarahkan pada sektor industri dengan didukung oleh sektor pertanian dan perkebunan yang tangguh. Perkembangan di sektor pertanian dan perkebunan menjadi lebih penting lagi disebabkan jumlah penduduk yang berusaha di bidang pertanian dan perkebunan masih sangat besar.

Dalam tabel 5.1 dan tabel 5.2 mengenai luas wilayah menurut penggunaan lahan menunjukkan bahwa tidak ada luas lahan sawah di Kecamatan Batanghari Leko.

Sementara itu luas lahan perkebunan di Kecamatan Batanghari Leko sebesar 20.742 Ha. Adapun luas lahan perkebunan terluas berada di Desa Sako Suban dengan luas lahan perkebunan sebesar 3.404 Ha dan luas lahan perkebunan terkecil berada di Desa Bukit Sejahtera dengan luas lahan sebesar 101 Ha.



Tabel 6.1

Luas Desa Menurut Penggunaan Lahan
di Kecamatan Batanghari Leko (ha), 2020

Desa/Kelurahan		Lahan Sawah	Lahan Perkebunan	Lahan Non Pertanian	Jumlah
(1)	(2)	(3)	(4)	(5)	(6)
01.	Pengaturan	-	3 404	76	3 480
02.	Pinggap	-	2 513	54	2 567
03.	Tanah Abang	-	440	23	463
04.	Talang Leban	-	173	82	255
05.	Saud	-	117	77	194
06.	Bukit Sejahtera	-	101	56	157
07.	Bukit Selabu	-	1 102	20	1 122
08.	Tanjung Bali	-	1 336	23	1 359
09.	Lubuk Buah	-	3 246	62	3 308
10.	Bukit	-	2 169	24	2 193
11.	Talang Buluh	-	1 148	11	1 159
12.	Sungai Napal	-	1 162	5	1 167
13.	Pangkalan Bulian	-	1 117	21	1 138
14.	Lubuk Bintialo	-	709	10	719
15.	Sako Suban	-	1 167	35	1 202
16.	Ulak Kembang	-	838	40	878
Jumlah 2020		-	20 742	619	21 361

Sumber : UPTD Pertanian Kecamatan Batanghari Leko

Tabel 6.2 Luas Lahan Sawah Menurut Jenis Pengairan, 2020

Desa/Kelurahan		Tehnis	Non Tehnis	Tadah Hujan	Pasang Surut	Tidak Berpengairan
(1)	(2)	(3)	(4)	(5)	(6)	(7)
01.	Pengaturan	-	-	-	-	-
02.	Pinggap	-	-	-	-	-
03.	Tanah Abang	-	-	-	-	-
04.	Talang Leban	-	-	-	-	-
05.	Saud	-	-	-	-	-
06.	Bukit Sejahtera	-	-	-	-	-
07.	Bukit Selabu	-	-	-	-	-
08.	Tanjung Bali	-	-	-	-	-
09.	Lubuk Buah	-	-	-	-	-
10.	Bukit	-	-	-	-	-
11.	Talang Buluh	-	-	-	-	-
12.	Sungai Napal	-	-	-	-	-
13.	Pangkalan	-	-	-	-	-
14.	Lubuk Bintialo	-	-	-	-	-
15.	Sako Suban	-	-	-	-	-
16.	Ulak Kembang	-	-	-	-	-
Jumlah 2020		-	-	-	-	-

Sumber : UPTD Pertanian Kecamatan Batanghari Leko

BAB VII

TRANSPORTASI & KOMUNIKASI



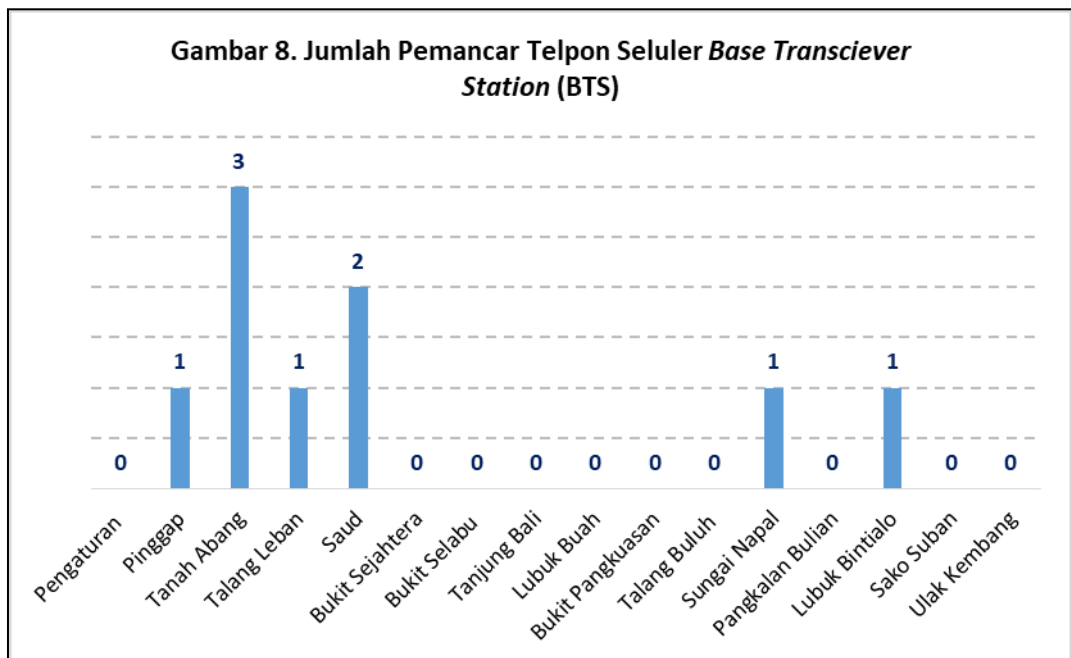
**MENUNJUKKAN TIDAK ADA FASILITAS POS
DAN TELEKOMUNIKASI DI KECAMATAN
BATANGHARI LEKO**

VII. TRANSPORTASI DAN KOMUNIKASI

Jalan merupakan suatu sarana / prasarana yang sangat vital bagi perkembangan ekonomi dan transportasi suatu daerah, semakin baik dan banyak jalan maka semakin lancar dan berkembang perekonomian di daerah tersebut. Sebagian besar kondisi jalan menuju desa se-Kecamatan Batanghari Leko kurang baik, hal ini dapat dilihat dari 16 desa/kelurahan sebanyak 6 jalan menuju desa sudah diaspal dan sebanyak 9 desa sudah diperkeras serta 1 desa masih tanah.

Selain jalan, sarana / prasarana pos dan telekomunikasi juga sangat membantu cepat lambatnya pergerakan perekonomian suatu daerah. Di Kecamatan Batanghari Leko jumlah sarana dan prasarana pos dan telekomunikasi masih sangat kurang, hal ini dapat dilihat pada tabel 7.2 yang menunjukkan tidak ada fasilitas pos dan telekomunikasi di kecamatan Batanghari Leko.

Namun keberadaan sinyal telepon genggam sangat membantu komunikasi di Kecamatan Batanghari Leko, hal ini dikarenakan beberapa desa sudah terjangkau sinyal telepon genggam walaupun ada di beberapa desa sinyalnya masih lemah dan masih tujuh desa belum ada sinyal telepon genggam. Namun hal ini menjadi indikator bahwa sebagian masyarakat di Kecamatan Batanghari Leko telah menikmati fasilitas komunikasi.



Tabel 7.1

**Jenis Permukaan Jalan Terluas di Kecamatan
Batanghari Leko, 2020**

Desa/Kelurahan		Lapisan Permukaan		
		Aspal	Diperkeras	Tanah
(1)	(2)	(3)	(4)	(5)
01.	Pengaturan	-	√	-
02.	Pinggap	-	√	-
03.	Tanah Abang	√	-	-
04.	Talang Leban	√	-	-
05.	Saud	√	-	-
06.	Bukit Sejahtera	√	-	-
07.	Bukit Selabu	√	-	-
08.	Tanjung Bali	-	√	-
09.	Lubuk Buah	-	√	-
10.	Bukit Pangkuasan	√	-	-
11.	Talang Buluh	-	√	-
12.	Sungai Napal	-	√	-
13.	Pangkalan Bulian	-	-	√
14.	Lubuk Bintialo	-	√	-
15.	Sako Suban	-	√	-
16.	Ulak Kembang	-	√	-

Sumber : Kantor Camat Batanghari Leko

Tabel 7.2 Banyaknya Sarana dan Prasarana Pos dan Telekomunikasi di Kecamatan Batanghari Leko, 2020

Desa/Kelurahan		Kantor Pos	Perusahaan Jasa Pengiriman	Warnet
(1)	(2)	(3)	(4)	(5)
01.	Pengaturan	-	-	...
02.	Pinggap	-	-	...
03.	Tanah Abang	-	-	...
04.	Talang Leban	-	-	...
05.	Saud	-	-	...
06.	Bukit Sejahtera	-	-	...
07.	Bukit Selabu	-	-	...
08.	Tanjung Bali	-	-	...
09.	Lubuk Buah	-	-	...
10.	Bukit Pangkuasan	-	-	...
11.	Talang Buluh	-	-	...
12.	Sungai Napal	-	-	...
13.	Pangkalan Bulian	-	-	...
14.	Lubuk Bintialo	-	-	...
15.	Sako Suban	-	-	...
16.	Ulak Kembang	-	-	...
Jumlah 2020		0	0	...

Sumber : Kantor Camat Batanghari Leko

Tabel 7.3 Jumlah Operator Layanan Telpon Seluler dan Pemancar Telpon Seluler Base Transciever Station (BTS), 2020

Desa/Kelurahan		Jumlah Fasilitas	
		Operator Seluler	BTS
(1)	(2)	(3)	(4)
01.	Pengaturan	1	-
02.	Pinggap	1	1
03.	Tanah Abang	1	3
04.	Talang Leban	1	1
05.	Saud	1	2
06.	Bukit Sejahtera	1	-
07.	Bukit Selabu	1	-
08.	Tanjung Bali	1	-
09.	Lubuk Buah	1	-
10.	Bukit Pangkuasan	1	-
11.	Talang Buluh	1	-
12.	Sungai Napal	1	1
13.	Pangkalan Bulian	-	-
14.	Lubuk Bintialo	1	1
15.	Sako Suban	-	-
16.	Ulak Kembang	1	-
Jumlah 2020		14	9

Sumber : BPS Kabupaten Musi Banyuasin, Potensi Desa

Tabel 7.4

Keberadaan Signal Telpon Genggam di Kecamatan Batanghari Leko, 2020

	Desa/Kelurahan	Ada Kuat	Ada Lemah	Tidak Ada
(1)	(2)	(3)	(4)	(5)
01.	Pengaturan	√	-	-
02.	Pinggap	√	-	-
03.	Tanah Abang	√	-	-
04.	Talang Leban	√	-	-
05.	Saud	√	-	-
06.	Bukit Sejahtera	-	√	-
07.	Bukit Selabu	-	√	-
08.	Tanjung Bali	-	-	√
09.	Lubuk Buah	-	√	-
10.	Bukit Pangkuasan	-	√	-
11.	Talang Buluh	√	-	-
12.	Sungai Napal	√	-	-
13.	Pangkalan Bulian	-	-	√
14.	Lubuk Bintialo	√	-	-
15.	Sako Suban	-	-	√
16.	Ulak Kembang	√	-	-

Sumber : Kantor Camat Batanghari Leko

Tabel 7.5 Keberadaan Signal Internet GSM/CDMA Telepon Seluler di Kecamatan Batanghari Leko, 2020

	Desa/Kelurahan	4G/LTE	3G/H/H+/EVDO	2.5G/E/GPRS	Tidak Ada Sinyal
(1)	(2)	(3)	(4)	(5)	(5)
01.	Pengaturan
02.	Pinggap
03.	Tanah Abang
04.	Talang Leban
05.	Saud
06.	Bukit Sejahtera
07.	Bukit Selabu
08.	Tanjung Bali
09.	Lubuk Buah
10.	Bukit Pangkuasan
11.	Talang Buluh
12.	Sungai Napal
13.	Pangkalan Bulian
14.	Lubuk Bintialo
15.	Sako Suban
16.	Ulak Kembang

Sumber : Badan Pusat Statistik Kabupaten Musi Banyuasin (Podes diolah)

BAB VIII

SOSIAL



**KEBANYAKAN PENDUDUK KECAMATAN
BATANGHARI LEKO MENGANUT AGAMA ISLAM
DENGAN JUMLAH MASJID/MUSOLA SEBANYAK**

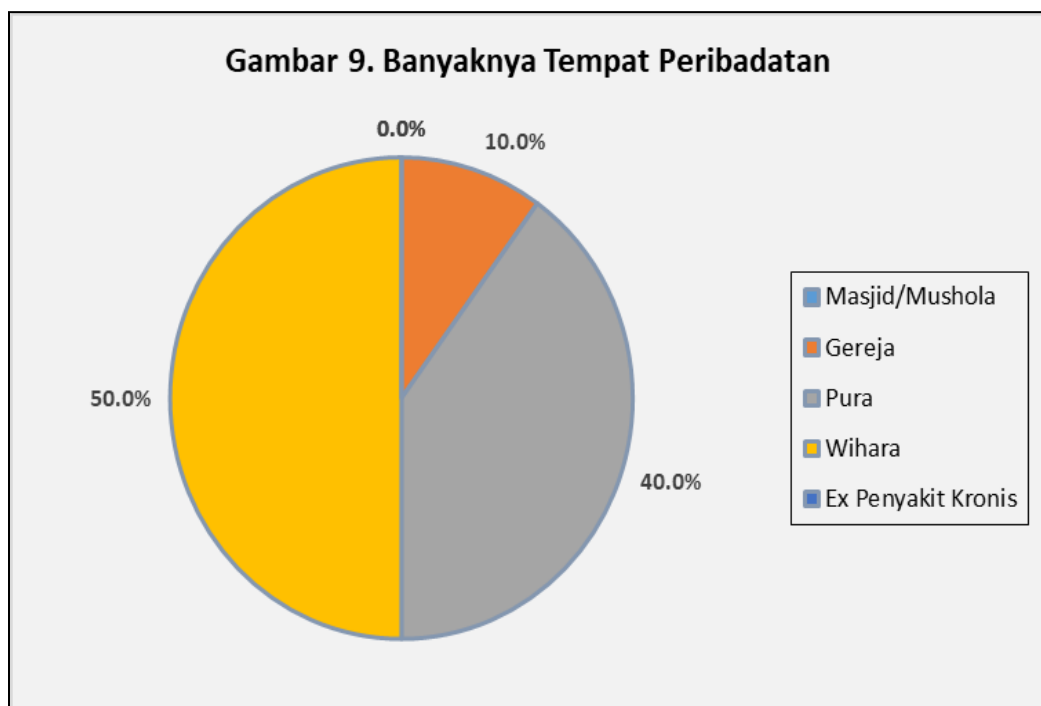
83

BUAH

VIII. S O S I A L

Kebanyakan penduduk Kecamatan Batanghari Leko menganut agama islam dengan jumlah masjid/musola sebanyak 83 buah, disamping itu terdapat pula 3 buah gereja bagi penganut agama Kristen dan 5 buah pura yang terletak di desa Bukit Selabu dan Sako Suban.

Sedangkan banyaknya orang cacat di Kecamatan Batanghari Leko disajikan pada tabel 4.9 dan banyaknya kejadian bencana alam selama tahun 2021 dapat dilihat pada tabel 4.10.



Tabel 8.1 Banyaknya Tempat Peribadatan menurut Agama, 2020

Desa/Kelurahan		Masjid/ Mushola	Gereja	Pura	Wihara
(1)	(2)	(3)	(4)	(5)	(6)
01.	Pengaturan	3	-	-	-
02.	Pinggap	2	-	-	-
03.	Tanah Abang	12	-	-	-
04.	Talang Leban	5	-	-	-
05.	Saud	2	-	-	-
06.	Bukit Sejahtera	7	1	-	-
07.	Bukit Selabu	8	1	4	-
08.	Tanjung Bali	3	-	-	-
09.	Lubuk Buah	3	-	-	-
10.	Bukit Pangkuasan	3	-	-	-
11.	Talang Buluh	3	-	-	-
12.	Sungai Napal	4	-	-	-
13.	Pangkalan Bulian	10	-	-	-
14.	Lubuk Bintialo	10	-	-	-
15.	Sako Suban	6	1	1	-
16.	Ulak Kembang	2	-	-	-
Jumlah 2020		83	3	5	0

Sumber : Kantor Urusan Agama Kecamatan Batanghari Leko

Tabel 8.2 Banyaknya Penderita Cacat menurut Jenisnya, 2020

Desa/Kelurahan		Tuna Netra	Tuna Rungu/ Tuna Wicara	Cacat Tubuh	Cacat Mental	Ex Penyakit Kronis
(1)	(2)	(3)	(4)	(5)	(6)	(7)
01.	Pengaturan
02.	Pinggap
03.	Tanah Abang
04.	Talang Leban
05.	Saud
06.	Bukit Sejahtera
07.	Bukit Selabu
08.	Tanjung Bali
09.	Lubuk Buah
10.	Bukit Pangkuasan
11.	Talang Buluh
12.	Sungai Napal
13.	Pangkalan Bulian
14.	Lubuk Bintlalo
15.	Sako Suban
16.	Ulak Kembang
Jumlah 2020	

Sumber : Kantor Camat Batanghari Leko

Tabel 8.3 Banyaknya Kejadian Bencana Alam menurut Jenis Bencana, 2020

Desa/Kelurahan		Banjir	Kebakaran	Angin Topan	Tanah Longsor	Gempa Bumi	Lainnya
(1)	(2)	(3)	(4)	(5)	(6)	(7)	(8)
01.	Pengaturan	-	-	-	-	-	-
02.	Pinggap	-	-	-	-	-	-
03.	Tanah Abang	-	-	-	-	-	-
04.	Talang Leban	-	-	-	-	-	-
05.	Saud	-	-	-	-	-	-
06.	Bukit Sejahtera	-	-	-	-	-	-
07.	Bukit Selabu	-	-	-	-	-	-
08.	Tanjung Bali	-	-	-	-	-	-
09.	Lubuk Buah	-	-	-	-	-	-
10.	Bukit	-	-	-	-	-	-
11.	Talang Buluh	-	-	-	-	-	-
12.	Sungai Napal	-	-	-	-	-	-
13.	Pangkalan	-	-	-	-	-	-
14.	Lubuk Bintialo	-	-	1	-	-	-
15.	Sako Suban	-	-	2	-	-	-
16.	Ulak Kembang	-	-	-	-	-	-
Jumlah 2020		0	0	3	0	0	0

Sumber : Kantor Camat Batanghari Leko

Tabel 8.4 Keberadaan Kejadian Kejahatan menurut Jenisnya, 2020

	Desa/Kelurahan	Pengani-ayaan	Pencu-rian	Peram-pokan	Perko-saan	Pembu-nuhan	Lain-nya
(1)	(2)	(3)	(4)	(5)	(6)	(7)	(8)
01.	Pengaturan
02.	Pinggap
03.	Tanah Abang
04.	Talang Leban
05.	Saud
06.	Bukit Sejahtera
07.	Bukit Selabu
08.	Tanjung Bali
09.	Lubuk Buah
10.	Bukit Pangkuasan
11.	Talang Buluh
12.	Sungai Napal
13.	Pangkalan Bulian
14.	Lubuk Bintialo
15.	Sako Suban
16.	Ulak Kembang

Sumber : Kantor Kepolisian Sektor Batanghari Leko

Tabel 8.5 Keberadaan Fasilitas Olah Raga menurut Desa, 2020

Desa/Kelurahan		Sepak bola	Voli	Tenis	Bulu Tangkis
(1)	(2)	(3)	(4)	(5)	(6)
01.	Pengaturan	√	√	-	√
02.	Pinggap	√	√	-	√
03.	Tanah Abang	√	√	-	√
04.	Talang Leban	√	√	-	√
05.	Saud	-	√	-	√
06.	Bukit Sejahtera	√	√	√	√
07.	Bukit Selabu	√	√	-	√
08.	Tanjung Bali	-	√	√	√
09.	Lubuk Buah	√	√	-	√
10.	Bukit Pangkuasan	√	√	-	√
11.	Talang Buluh	-	√	-	√
12.	Sungai Napal	-	√	-	√
13.	Pangkalan Bulian	-	√	-	√
14.	Lubuk Bintialo	√	√	-	√
15.	Sako Suban	-	-	-	√
16.	Ulak Kembang	-	√	-	√

Sumber : Kantor Camat Batanghari Leko

Tabel 8.6

Keberadaan Organisasi Kemasyarakatan
menurut Jenisnya dan Desa, 2020

Desa/Kelurahan		Kelompok Pengajian	Kelompok Kebaktian	Persatuan Kematian	LSM
(1)	(2)	(3)	(4)	(5)	(6)
01.	Pengaturan
02.	Pinggap
03.	Tanah Abang
04.	Talang Leban
05.	Saud
06.	Bukit Sejahtera
07.	Bukit Selabu
08.	Tanjung Bali
09.	Lubuk Buah
10.	Bukit Pangkuasan
11.	Talang Buluh
12.	Sungai Napal
13.	Pangkalan Bulian
14.	Lubuk Bintialo
15.	Sako Suban
16.	Ulak Kembang

Sumber : Kantor Camat Batanghari Leko

Tabel 8.7 Keperluan Air Minum/Memasak Sebagian Besar Masyarakat menurut Sumbernya, 2020

	Desa/Kelurahan	PAM	Sumur	Mata Air	Sungai
(1)	(2)	(3)	(4)	(5)	(6)
01.	Pengaturan	√	-	-	-
02.	Pinggap	√	-	-	-
03.	Tanah Abang	√	-	-	-
04.	Talang Leban	√	-	-	-
05.	Saud	√	-	-	-
06.	Bukit Sejahtera	-	√	-	-
07.	Bukit Selabu	√	-	-	-
08.	Tanjung Bali	-	-	-	√
09.	Lubuk Buah	-	√	-	-
10.	Bukit Pangkuasan	-	√	-	-
11.	Talang Buluh	-	-	-	√
12.	Sungai Napal	-	√	-	-
13.	Pangkalan Bulian	√	-	-	-
14.	Lubuk Bintlalo	-	√	-	-
15.	Sako Suban	-	-	-	√
16.	Ulak Kembang	-	-	-	√

Sumber : Kantor Camat Batanghari Leko

Tabel 8.8 Keberadaan Fasilitas Tempat Buang Air Besar Sebagian Besar Keluarga di Kecamatan Batanghari Leko, 2020

	Desa/Kelurahan	Jamban Sendiri	Jamban Bersama	Jamban Umum	Bukan Jamban/Sungai
(1)	(2)	(3)	(4)	(5)	(6)
01.	Pengaturan	√	-	-	-
02.	Pinggap	√	-	-	-
03.	Tanah Abang	√	-	-	-
04.	Talang Leban	√	-	-	-
05.	Saud	√	-	-	-
06.	Bukit Sejahtera	√	-	-	-
07.	Bukit Selabu	√	-	-	-
08.	Tanjung Bali	√	-	-	-
09.	Lubuk Buah	√	-	-	-
10.	Bukit Pangkuasan	√	-	-	-
11.	Talang Buluh	√	-	-	-
12.	Sungai Napal	√	-	-	-
13.	Pangkalan Bulian	√	-	-	-
14.	Lubuk Bintialo	-	-	-	√
15.	Sako Suban	√	-	-	-
16.	Ulak Kembang	√	-	-	-

Sumber : Kantor Camat Batanghari Leko

BAB IX EKONOMI



**KOPERASI UNIT DESA(KUD) DI KECAMATAN
BATANGHARI LEKO SEBANYAK**

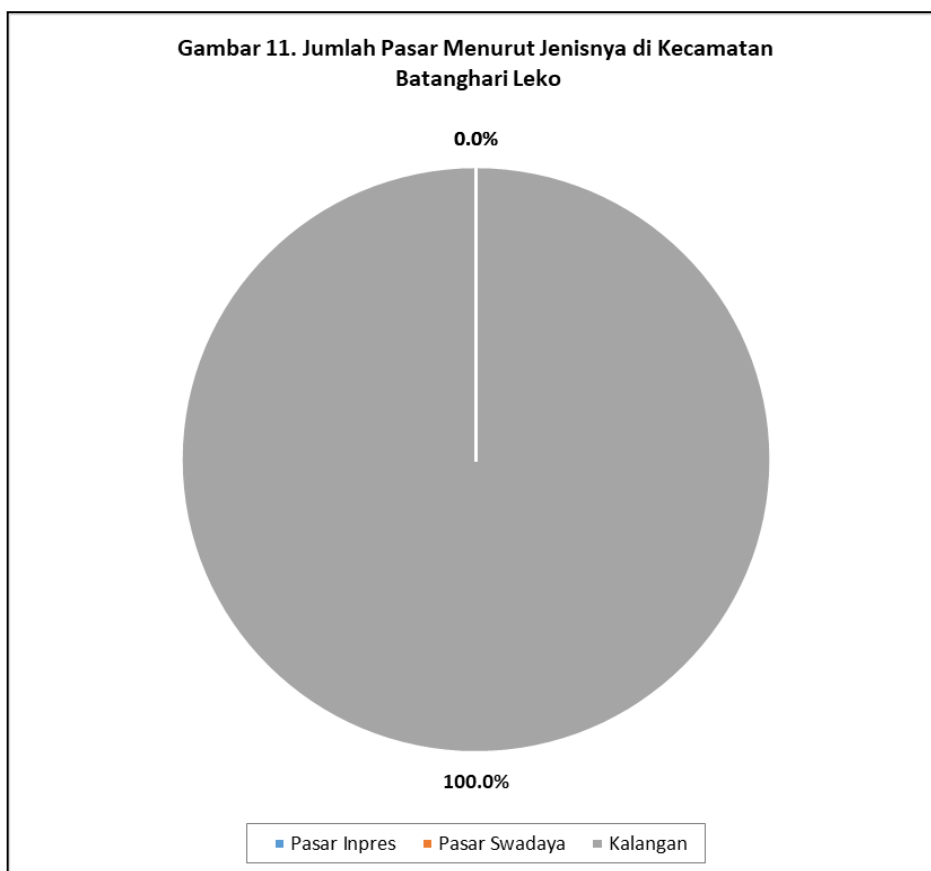
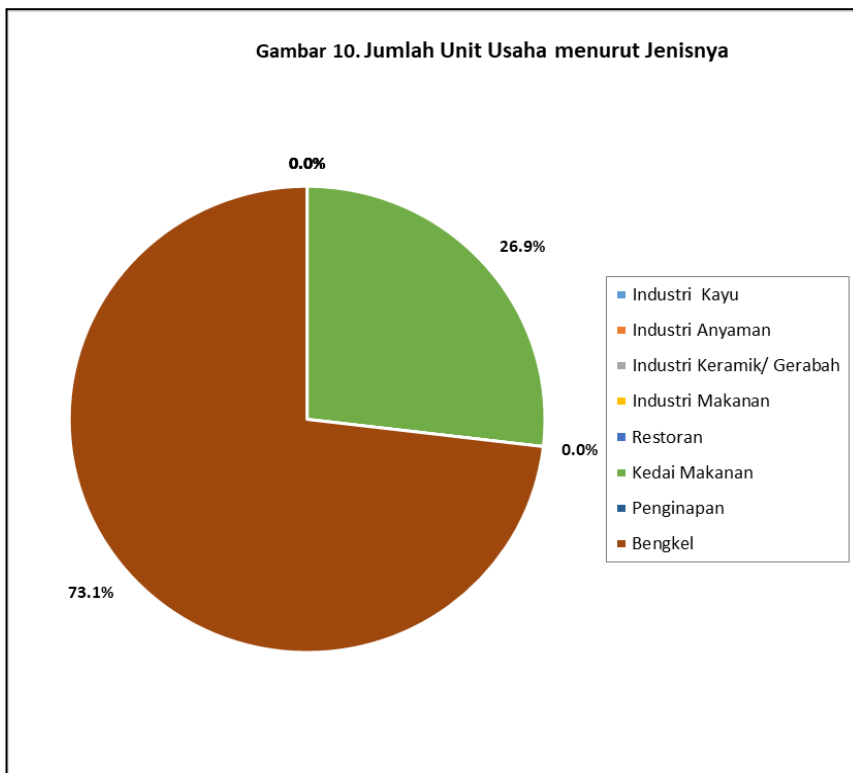
4

DESA

IX. EKONOMI

Pada tahun 2021 di Batanghari Leko unit usaha yang terbanyak adalah Industri Anyaman yakni 31 usaha yang tersebar di di semua desa, adapun desa paling terbanyak unit Industri Anyaman adalah Desa Tanah Abang sebanyak 4 unit, secara rinci dapat dilihat pada Tabel 6.1

Sementara itu jumlah pasar di Kecamatan Batanghari Leko sebanyak 7 pasar dan semuanya berjenis Pasar Kalangan yang tersebar di beberapa desa, secara rinci dapat dilihat pada Tabel 6.3.



Tabel 9.1 Jumlah Unit Usaha menurut Jenisnya, 2020

Desa/Kelurahan		Industri Kayu	Industri Anyaman	Industri Keramik/ Gerabah	Industri Makanan
(1)	(2)	(3)	(4)	(5)	(6)
01.	Pengaturan	-	3
02.	Pinggap	-	2
03.	Tanah Abang	-	4
04.	Talang Leban	-	3
05.	Saud	5	3
06.	Bukit Sejahtera	-	2
07.	Bukit Selabu	-	2
08.	Tanjung Bali	-	1
09.	Lubuk Buah	-	1
10.	Bukit Pangkuasan	-	1
11.	Talang Buluh	-	1
12.	Sungai Napal	2	1
13.	Pangkalan Bulian	-	1
14.	Lubuk Bintialo	1	3
15.	Sako Suban	-	2
16.	Ulak Kembang	-	1
Jumlah 2020		8	31

Lanjutan Tabel 9.1

Desa/Kelurahan		Restoran	Kedai Makanan	Penginapan	Bengkel
(1)	(2)	(3)	(4)	(5)	(6)
01.	Pengaturan	-	-	-	...
02.	Pinggap	-	-	-	...
03.	Tanah Abang	-	4	-	...
04.	Talang Leban	1	1	-	...
05.	Saud	-	-	-	...
06.	Bukit Sejahtera	-	5	-	...
07.	Bukit Selabu	7	2	-	...
08.	Tanjung Bali	1	-	-	...
09.	Lubuk Buah	-	-	-	...
10.	Bukit Pangkuasan	-	-	-	...
11.	Talang Buluh	-	1	-	...
12.	Sungai Napal	-	-	-	...
13.	Pangkalan Bulian	1	1	-	...
14.	Lubuk Bintialo	2	3	-	...
15.	Sako Suban	2	2	-	...
16.	Ulak Kembang	-	-	-	...
Jumlah 2020		14	19	0	...

Sumber : Kantor Camat Batanghari Leko

Tabel 9.2 Jumlah Bank dan Koperasi, 2020

Desa/Kelurahan		Bank Negeri	Bank Swasta	BPR	KUD	Koperasi Lainnya
(1)	(2)	(3)	(4)	(5)	(6)	(7)
01.	Pengaturan	-	-	-	-	-
02.	Pinggap	-	-	-	-	-
03.	Tanah Abang	-	-	-	-	-
04.	Talang Leban	-	-	-	-	-
05.	Saud	-	-	-	-	-
06.	Bukit Sejahtera	-	-	-	1	-
07.	Bukit Selabu	-	-	-	1	-
08.	Tanjung Bali	-	-	-	-	-
09.	Lubuk Buah	-	-	-	-	-
10.	Bukit	-	-	-	1	-
11.	Talang Buluh	-	-	-	-	-
12.	Sungai Napal	-	-	-	1	-
13.	Pangkalan	-	-	-	-	-
14.	Lubuk Bintialo	-	-	-	-	-
15.	Sako Suban	-	-	-	-	-
16.	Ulak Kembang	-	-	-	-	-
Jumlah 2020		-	-	-	4	0

Sumber : Kantor Camat Batanghari Leko

Tabel 9.3 Jumlah Pasar Menurut Jenisnya di Kecamatan Batanghari Leko, 2020

Desa/Kelurahan		Pasar Inpres	Pasar Swadaya	Kalangan
(1)	(2)	(3)	(4)	(5)
01.	Pengaturan	-	-	-
02.	Pinggap	-	-	-
03.	Tanah Abang	-	-	1
04.	Talang Leban	-	-	-
05.	Saud	-	-	-
06.	Bukit Sejahtera	-	-	1
07.	Bukit Selabu	-	-	1
08.	Tanjung Bali	-	-	-
09.	Lubuk Buah	-	-	-
10.	Bukit Pangkuasan	-	-	-
11.	Talang Buluh	-	-	-
12.	Sungai Napal	-	-	1
13.	Pangkalan Bulian	-	-	2
14.	Lubuk Bintialo	-	-	1
15.	Sako Suban	-	-	-
16.	Ulak Kembang	-	-	-
Jumlah 2020		-	-	7

Sumber : Kantor Camat Batanghari Leko

Tabel 9.4

**Jumlah Desa Yang Telah Terjangkau Listrik
dan Pelanggan, 2020**

Desa/Kelurahan		Terjangkau	Jumlah Pelanggan
(1)	(2)	(3)	(4)
01.	Pengaturan	✓	...
02.	Pinggap	✓	...
03.	Tanah Abang	✓	...
04.	Talang Leban	✓	...
05.	Saud	✓	...
06.	Bukit Sejahtera	✓	...
07.	Bukit Selabu	✓	...
08.	Tanjung Bali	✓	...
09.	Lubuk Buah	✓	...
10.	Bukit Pangkuasan	✓	...
11.	Talang Buluh	✓	...
12.	Sungai Napal	✓	...
13.	Pangkalan Bulian	-	...
14.	Lubuk Bintialo	✓	...
15.	Sako Suban	-	...
16.	Ulak Kembang	-	...
Jumlah 2020			...

Sumber : Kantor Camat Batanghari Leko

Tabel 9.5 Desa Yang Telah Terjangkau Listrik Menurut Sumbernya, 2020

Desa/Kelurahan		PLN	Non PLN/ MEP
(1)	(2)	(3)	(4)
01.	Pengaturan	✓	-
02.	Pinggap	✓	-
03.	Tanah Abang	✓	-
04.	Talang Leban	-	✓
05.	Saud	-	✓
06.	Bukit Sejahtera	-	✓
07.	Bukit Selabu	-	✓
08.	Tanjung Bali	-	✓
09.	Lubuk Buah	-	✓
10.	Bukit Pangkuasan	-	✓
11.	Talang Buluh	-	✓
12.	Sungai Napal	-	✓
13.	Pangkalan Bulian	-	✓
14.	Lubuk Bintialo	✓	-
15.	Sako Suban	-	✓
16.	Ulak Kembang	-	✓

Sumber : Kantor Camat Batanghari Leko

BAB X

KEUANGAN DAN HARGA



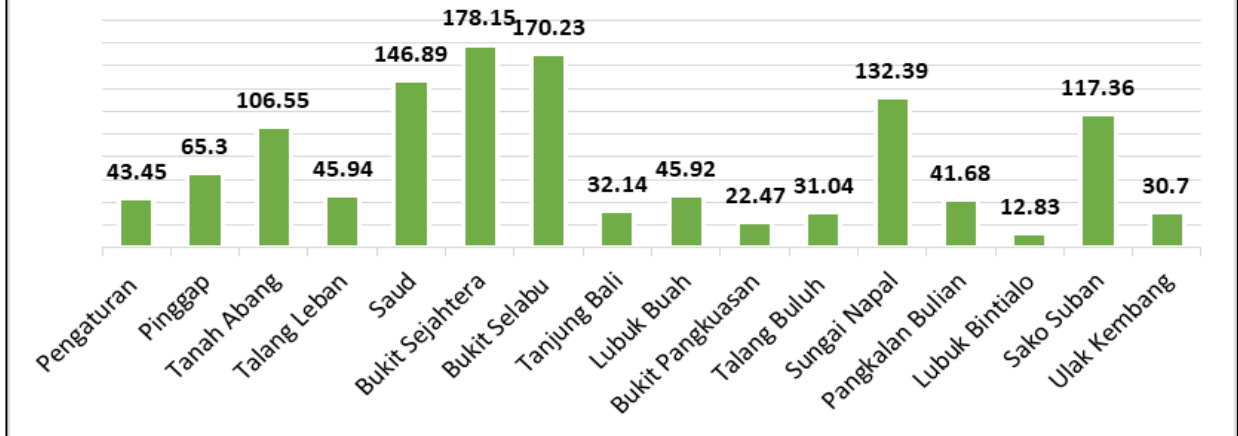
**DANA DESA DI KEAMATAN BATANGHARI LEKO
PADA TAHUN 2020 YAITU**

Rp 14.128.642.000,-

X. KEUANGAN DAN HARGA

Berdasarkan tabel 10.1 dapat diketahui bahwa pada tahun 2020, desa/kelurahan dengan Dana Desa terbesar adalah Desa Sako Suban, yaitu sebesar 968.279.000 rupiah. Sedangkan Realisasi Penerimaan Pajak Bumi Bangunan terbesar adalah Desa Bukit Sejahtera sebesar 178.15 persen

Gambar 12. Realisasi Penerimaan Pajak Bumi dan Bangunan (%)



Tabel 10.1

Jumlah Dana Desa (rupiah), 2019-2020

Desa/Kelurahan		2019	2020
(1)	(2)	(3)	(4)
01.	Pengaturan	882.338.000	902.455.000
02.	Pinggap	846.714.000	891.607.000
03.	Tanah Abang	936.525.000	927.552.000
04.	Talang Leban	869.749.000	859.378.000
05.	Saud	848.945.000	831.941.000
06.	Bukit Sejahtera	848.705.000	874.310.000
07.	Bukit Selabu	829.378.000	817.488.000
08.	Tanjung Bali	894.617.000	902.195.000
09.	Lubuk Buah	884.697.000	898.757.000
10.	Bukit Pangkuasan	833.635.000	854.869.000
11.	Talang Buluh	861.161.000	869.248.000
12.	Sungai Napal	834.749.000	843.845.000
13.	Pangkalan Bulian	866.498.000	898.422.000
14.	Lubuk Bintialo	862.274.000	874.121.000
15.	Sako Suban	944.262.000	968.279.000
16.	Ulak Kembang	889.247.000	914.175.000
Jumlah 2020		13.933.494.000	14.128.642.000

Sumber : Kantor Camat Batanghari Leko

Tabel 10.2 Realisasi Penerimaan Pajak Bumi dan Bangunan, 2020

Desa/Kelurahan		Target	Realisasi	Persen
(1)	(2)	(3)	(4)	(5)
01.	Pengaturan	7,302,216	3,173,171	43.45
02.	Pinggap	6,648,219	4,340,976	65.30
03.	Tanah Abang	22,045,831	23,488,956	106.55
04.	Talang Leban	3,793,767	1,742,801	45.94
05.	Saud	13,791,724	20,259,264	146.89
06.	Bukit Sejahtera	40,319,822	71,828,968	178.15
07.	Bukit Selabu	35,348,017	60,172,258	170.23
08.	Tanjung Bali	10,298,392	3,309,478	32.14
09.	Lubuk Buah	21,177,855	9,724,000	45.92
10.	Bukit Pangkuasan	22,661,897	5,091,507	22.47
11.	Talang Buluh	2,460,903	763,948	31.04
12.	Sungai Napal	22,478,784	29,760,625	132.39
13.	Pangkalan Bulian	7,684,413	3,202,500	41.68
14.	Lubuk Bintialo	10,138,796	1,301,094	12.83
15.	Sako Suban	1,837,115	2,156,000	117.36
16.	Ulak Kembang	5,834,961	1,791,110	30.70
Jumlah 2020		233,822,714	242,106,656	103.54

Sumber : Kantor Camat Batanghari Leko

Tabel 10.3**Harga Rata-rata Kebutuhan Pokok, 2020**

Desa/Kelurahan		Satuan	Rata-rata
(1)	(2)	(3)	(4)
01.	Beras	Kg	12.000
02.	Minyak Goreng	Liter	13.000
03.	Gula Pasir	Kg	15.000
04.	Garam	Kg	5.000
05.	Minyak Tanah	Liter	-
06.	Telur ayam	Butir	28.000
07.	Gas Elpiji 3 kg	Buah	23.000
08.	Sabun Cuci	Buah	5.000

Sumber : Kantor Camat Batanghari Leko