



**DINKOMINFO MUBA**  
MESSENGER OF MUBA


KERJASAMA  
DINAS KOMUNIKASI & INFORMATIKA  
KABUPATEN MUSI BANYUASIN  
DENGAN  
BADAN PUSAT STATISTIK  
KABUPATEN MUSI BANYUASIN



# STATISTIK KECAMATAN BABAT TOMAN

# 2021





**DINKOMINFO MUBA**  
MESSENGER OF MUBA

**KERJASAMA  
DINAS KOMUNIKASI & INFORMATIKA  
KABUPATEN MUSI BANYUASIN  
DENGAN  
BADAN PUSAT STATISTIK  
KABUPATEN MUSI BANYUASIN**



# **STATISTIK KECAMATAN BABAT TOMAN**

# **2021**



## KATA SAMBUTAN

Assalamu'alaikum Wr. Wb.

Era otonomi, yang berimplikasi pada giatnya masing-masing daerah memacu kemandirian melalui pembangunan berdampak pada munculnya kebutuhan akan informasi statistik atau data yang akurat sebagai dasar penelitian dan perumusan kebijakan di setiap sektor pembangunan. Oleh karena itu, penerbitan publikasi Informasi Data “**Statistik Kecamatan Babat Toman**” yang menyajikan informasi lintas sektor diharapkan dapat memenuhi kebutuhan tersebut. Melalui data-data statistik yang tersaji, buku ini akan memberikan gambaran representatif mengenai kemajuan pembangunan dan perkembangan lain yang terjadi di kabupaten Muba..

Bagi para pemangku kepentingan, kami harapkan data-data ini dapat dipergunakan sebagai perencanaan, monitoring serta evaluasi kebijakan. Sedangkan bagi institusi pendidikan, swasta atau masyarakat umum, data-data tersebut juga bisa dimanfaatkan sebagai rujukan informasi. Sebagai langkah kemajuan, kiranya di waktu mendatang kita melalui dinas Komunikasi dan Informatika bekerjasama dengan Badan Pusat Statistik kabupaten Musi Banyuasin dapat melakukan penyempurnaan. Dalam arti, kualitas data dan kualitas penyajian semakin baik serta selalu dapat tersedia berkesinambungan dengan tetap melakukan konfirmasi dan koordinasi dengan Satuan Kerja Perangkat Daerah/Instansi terkait sebagai produsen data. Kesinambungan penyajian diharapkan mampu memberikan gambaran bagi kita mengenai berbagai perubahan yang terjadi di setiap sektor kehidupan sehingga dapat diketahui arah dan sasaran pembangunan yang paling tepat di masa mendatang. Sedangkan keakuratan data sangat diperlukan, dengan maksud ketika penelitian atau kebijakan yang disusun tersebut diterapkan dapat sesuai dengan tujuan yang ingin dicapai secara efisien.

Akhir kata, disampaikan terima kasih pada semua pihak yang telah membantu kelancaran penyusunan buku ini dari awal hingga akhirnya tuntas tepat pada waktunya. Semoga penerbitan buku ini menjadi referensi yang bermanfaat bagi setiap pihak. Sekian, terima kasih.

**Sekayu, November 2021**  
**DINAS KOMUNIKASI DAN INFORMATIKA**  
**KABUPATEN MUSI BANYUASIN**  
**KEPALA,**

**HERRYANDI SINULINGGA, AP**  
**NIP.19750302 199402 1 002**  
**PEMBINA TINGKAT I**

## KATA PENGANTAR

Dengan memanjatkan puji syukur ke hadirat Tuhan Yang Maha Esa, Publikasi ini telah dapat diselesaikan dalam bentuk buku berjudul “**Statistik Kecamatan Babat Toman Tahun 2021**” dengan harapan buku ini dapat memberikan gambaran secara komprehensif mengenai keadaan geografi, pemerintahan, sosial dan ekonomi di setiap Kecamatan.

Data-data statistik yang disajikan dalam bentuk tabel merupakan hasil pengumpulan (collecting) data sekunder dari berbagai instansi pemerintah khususnya pemerintahan desa se-Kabupaten Musi Banyuasin. Disamping menyajikan tabel, buku ini juga menganalisis secara sekilas data yang tersedia. Namun, karena terbatasnya data yang tersedia maka masih ada juga beberapa keterbatasan informasi yang disampaikan utamanya dalam ketepatan waktu.

Dengan terbitnya buku ini, diharapkan dapat memberikan informasi yang sebaik-baiknya kepada kalangan pengguna data sebagai bahan monitoring, evaluasi, dan penetapan kebijakan pembangunan maupun sebagai bahan dalam studi-studi selanjutnya.

Akhir kata, kami menyampaikan ucapan terima kasih yang sebesar-besarnya kepada semua pihak yang telah membantu terbitnya buku ini.

**Sekayu, November 2021**  
**KEPALA BADAN PUSAT STATISTIK**  
**KABUPATEN MUSI BANYUASIN**



**SUNITA, S.E, M.Si**

**NIP. 196512051992032001**

## DAFTAR ISI

KATA SAMBUTAN	i
KATA PENGANTAR	ii
DAFTAR ISI	iii
DAFTAR TABEL	iv
DAFTAR GAMBAR	vi
<b>KECAMATAN BABAT TOMAN</b>	
BAB I GEOGRAFI	1
BAB II PEMERINTAHAN	7
BAB III PENDUDUK	14
BAB IV PENDIDIKAN	20
BAB V KESEHATAN	37
BAB VI PERTANIAN	45
BAB VII TRANSPORTASI DAN KOMUNIKASI	49
BAB VIII SOSIAL	56
BAB IX EKONOMI	66
BAB X KEUANGAN DAN HARGA	75

## DAFTAR TABEL

### KECAMATAN BABAT TOMAN

Tabel 1.1	Topografi dan Tinggi Desa Dari Permukaan Laut	4
Tabel 1.2	Luas Wilayah Desa dan Jarak Desa ke Ibukota Kecamatan	5
Tabel 1.3	Batas Wilayah Administrasi Kecamatan Babat Toman	6
Tabel 2.1	Dasar Hukum Pembentukan Desa/Kelurahan	10
Tabel 2.2	Kelengkapan Aparat Pemerintahan Desa/ Kelurahan	11
Tabel 2.3	Status dan Klasifikasi Desa/Kelurahan Dalam Kecamatan Babat Toman	12
Tabel 2.4	Banyaknya Satuan Lingkungan Setempat di Kecamatan Babat Toman	13
Tabel 3.1	Luas Wilayah, Jumlah Penduduk, Kepadatan, dan Rasio Seks	17
Tabel 3.2	Jumlah Penduduk, Desa/Kelurahan, Rumah Tangga serta Rata-rata Penduduk per Desa/ Kelurahan dan per Rumah Tangga	18
Tabel 3.3	Jumlah Kelahiran, Kematian menurut Jenis Kelamin	19
Tabel 4.1	Banyaknya Sekolah PAUD dan TK	22
Tabel 4.2	Banyaknya Jumlah Sekolah, Guru dan Murid Sekolah Dasar Negeri	23
Tabel 4.3	Banyaknya Jumlah Sekolah, Guru dan Murid Sekolah Dasar Swasta	24
Tabel 4.4	Banyaknya Jumlah Sekolah, Guru dan Murid Sekolah Madrasah Ibtidaiyah Negeri	25
Tabel 4.5	Banyaknya Jumlah Sekolah, Guru dan Murid Sekolah Madrasah Ibtidaiyah Swasta	26
Tabel 4.6	Banyaknya Jumlah Sekolah, Guru dan Murid Sekolah Menengah Pertama Negeri	27
Tabel 4.7	Banyaknya Jumlah Sekolah, Guru dan Murid Sekolah Menengah Pertama Negeri	28
Tabel 4.8	Banyaknya Jumlah Sekolah, Guru dan Murid Sekolah Madrasah Tsanawiyah Negeri	29
Tabel 4.9	Banyaknya Jumlah Sekolah, Guru dan Murid Sekolah Madrasah Tsanawiyah Swasta	30
Tabel 4.10	Banyaknya Jumlah Sekolah, Guru dan Murid Sekolah Menengah Atas Negeri	31
Tabel 4.11	Banyaknya Jumlah Sekolah, Guru dan Murid Sekolah Menengah Atas Swasta	32
Tabel 4.12	Banyaknya Jumlah Sekolah, Guru dan Murid Sekolah Menengah Kejuruan Negeri	33
Tabel 4.13	Banyaknya Jumlah Sekolah, Guru dan Murid Sekolah Menengah Kejuruan Swasta	34

## KECAMATAN BABAT TOMAN

Tabel 4.14	Banyaknya Jumlah Sekolah, Guru dan Murid Sekolah Madrasah Aliyah Negeri	35
Tabel 4.15	Banyaknya Jumlah Sekolah, Guru dan Murid Sekolah Madrasah Aliyah Swasta	36
Tabel 5.1	Banyaknya Tenaga Kesehatan Yang Tinggal di Desa	40
Tabel 5.2	Banyaknya Tenaga Kesehatan Tradisional (Dukun)	41
Tabel 5.3	Jumlah Fasilitas Kesehatan Menurut Desa	42
Tabel 5.4	Banyaknya PUS dan peserta KB Menurut Desa	44
Tabel 6.1	Luas Desa Menurut Penggunaan Lahan di Kecamatan Babat Toman	47
Tabel 6.2	Luas Lahan Sawah Menurut Jenis Pengairan	48
Tabel 7.1	Jenis Permukaan Jalan Terlalu di Kecamatan Babat Toman	51
Tabel 7.2	Banyaknya Sarana dan Prasarana Pos dan Telekomunikasi di Kecamatan Babat Toman	52
Tabel 7.3	Jumlah Operator Layanan Telpon Seluler dan Pemancar Telpon Seluler <i>Base Transciever Station (BTS)</i>	53
Tabel 7.4	Keberadaan Signal Telpon Genggam di Kecamatan Babat Toman	54
Tabel 7.5	Keberadaan Signal Internet GSM/ CDMA Telepon Seluler di Kecamatan Babat Toman	55
Tabel 8.1	Banyaknya Tempat Peribadatan menurut Agama	58
Tabel 8.2	Banyaknya Penderita Cacat menurut Jenisnya	59
Tabel 8.3	Banyaknya Kejadian Bencana Alam menurut Jenis Bencana	60
Tabel 8.4	Keberadaan Kejadian Kejahatan menurut Jenisnya	61
Tabel 8.5	Keberadaan Fasilitas Olahraga menurut Desa	62
Tabel 8.6	Keberadaan Organisasi Kemasyarakatan menurut Jenisnya dan Desa	63
Tabel 8.7	Keperluan Air Minum/ Memasak Sebagian Besar Masyarakat menurut Sumbernya	64
Tabel 8.8	Keberadaan Fasilitas Tempat Buang Air Besar Sebagian Besar Keluarga di Kecamatan Babat Toman	65
Tabel 9.1	Jumlah Unit Usaha menurut Jenisnya	69
Tabel 9.2	Jumlah Bank dan Koperasi	71
Tabel 9.3	Jumlah Pasar Menurut Jenisnya di Kecamatan Babat Toman	72
Tabel 9.4	Jumlah Desa Yang Telah Terjangkau Listrik dan Pelanggan	73
Tabel 9.5	Desa Yang Telah Terjangkau Listrik menurut Sumbernya	74
Tabel 10.1	Jumlah Dana Desa	78
Tabel 10.2	Realisasi Penerimaan Pajak Bumi dan Bangunan	79
Tabel 10.3	Harga Rata-rata Kebutuhan Pokok	80

## DAFTAR GAMBAR

### KECAMATAN BABAT TOMAN

Gambar 1.	Luas Wilayah Desa Kecamatan Babat Toman	3
Gambar 2.	Banyaknya Satuan Lingkungan Setempat di Kecamatan Babat Toman	9
Gambar 3.	Jumlah Penduduk per Desa/Kelurahan	16
Gambar 4.	Banyaknya Jumlah Sekolah	21
Gambar 5.	Banyaknya Tenaga Kesehatan Yang Tinggal di Desa	39
Gambar 6.	Jumlah Fasilitas Kesehatan menurut Desa	39
Gambar 7.	Luas Desa menurut Penggunaan Lahan di Kecamatan Babat Toman	46
Gambar 8.	Jumlah Pemancar Telpon Seluler Base Transciever Station (BTS)	50
Gambar 9.	Banyaknya Penderita Cacat menurut Jenisnya	57
Gambar 10.	Jumlah Unit Usaha menurut Jenisnya	68
Gambar 11.	Jumlah Pasar menurut Jenisnya di Kecamatan Babat Toman	68
Gambar 12.	Realisasi Penerimaan Pajak Bumi dan Bangunan	77





# BAB I

## KEADAAN GEOGRAFI



Topografi Kecamatan Babat Toman Sebagian besar terdiri dari dataran rendah. Desa dengan ketinggian paling rendah adalah Desa **Kasmaran** dan Kelurahan **Mangun Jaya** dengan ketinggian 15 meter di atas permukaan laut.

## I. KEADAAN GEOGRAFI

Kecamatan Babat Toman dengan ibukota kecamatan adalah Kelurahan Babat mempunyai wilayah seluas 1.291 kilometer persegi dengan batasan wilayah sebagai berikut:

- Sebelah Utara : Kecamatan Sanga Desa
- Sebelah Selatan : Kecamatan Plakat Tinggi
- Sebelah Timur : Kecamatan Lawang Wetan
- Sebelah Barat : Kabupaten Musi Rawas

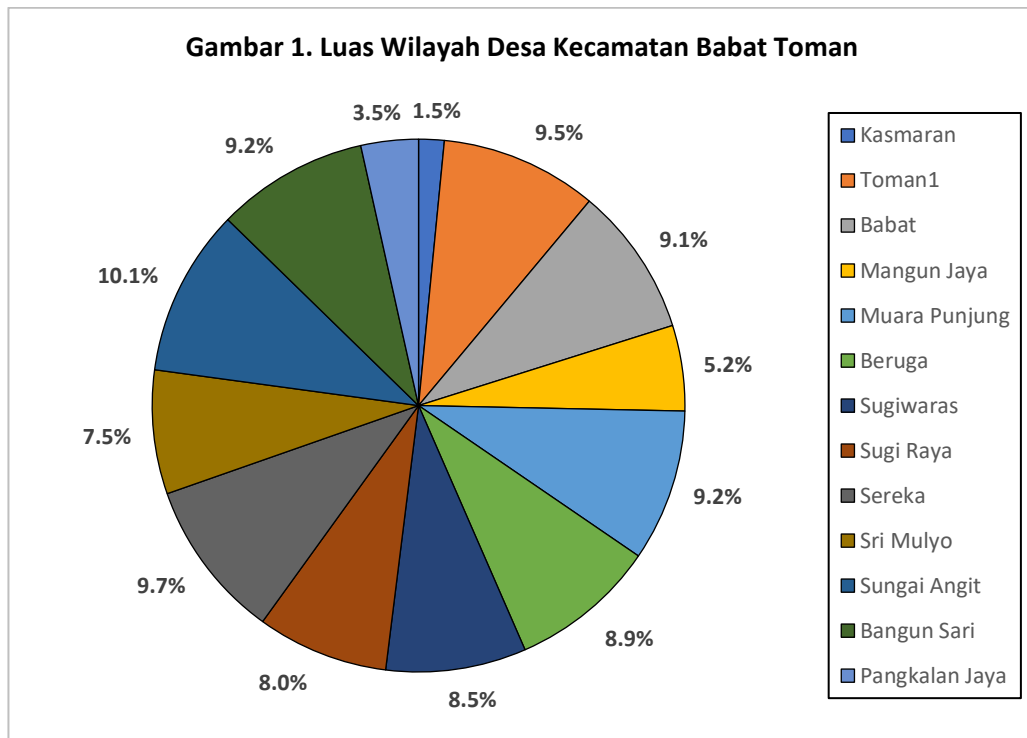
Keadaan topografi wilayah Kecamatan Babat Toman sebagian besar terdiri dari dataran rendah dengan ketinggian kurang dari 25 meter di atas permukaan laut yang sebagian besar merupakan pemukiman penduduk di tepian Sungai Musi. Untuk daerah yang jauh dari sungai merupakan dataran tinggi dengan kisaran ketinggian antara 15 meter sampai dengan 95 meter di atas permukaan laut

Jenis tanah di wilayah Kecamatan Babat Toman sebagian besar merupakan satuan jenis Organosol dan tanah Gley Humus terutama di daerah dataran rendah atau rawa yang tidak jauh dari pengaruh aliran sungai, sedangkan daerah yang jauh dari sungai terdiri dari jenis tanah Podzolik Merah Kuning.

Secara Administratif, Kecamatan Babat Toman dibagi dalam 13 wilayah desa/kelurahan yang mencakup 82 Dusun/RW dengan rata-rata jumlah penduduk per Dusun/RW sebesar 440 orang. Jumlah penduduk Kecamatan Babat Toman Tahun 2019 berjumlah 36.068 orang (Hasil Proyeksi Penduduk Pertengahan Tahun 2019) dengan kepadatan penduduk sebesar 27,94 penduduk per kilometer persegi. Adapun terbesar jumlah penduduknya adalah Desa Babat dengan jumlah penduduk sebesar 5.813 jiwa, sementara itu desa yang paling sedikit jumlah penduduknya adalah Desa Sugi Raya dengan jumlah penduduk sebesar 470 jiwa.

Desa terpadat adalah Desa Kasmaran dengan kepadatan penduduk 232 penduduk per kilometer persegi sedangkan desa yang memiliki kepadatan paling rendah adalah Desa Sugi Raya dengan Kepadatan 4,56 penduduk per kilometer persegi.

Adapun desa terjauh dari ibukota kecamatan adalah Desa Srimulyo dengan jarak yang harus ditempuh melalui darat yaitu kurang lebih sejauh 16,50 km.



**Tabel 1.1 Topografi dan Tinggi Desa/Kelurahan Dari Permukaan Laut, 2020**

Desa/Kelurahan		Topografi	Ketinggian dari Permukaan Laut (m)
(1)	(2)	(3)	(4)
1.	Kasmaran	Dataran	15
2.	Toman <sup>1</sup>	Dataran	29
3.	Babat	Dataran	20
4.	Mangun Jaya	Dataran	15
5.	Muara Punjung	Dataran	21
6.	Beruga	Dataran	29
7.	Sugiwaras	Dataran	46
8.	Sugi Raya	Dataran	16
9.	Sereka	Dataran	43
10.	Sri Mulyo	Dataran	72
11.	Sungai Angit	Dataran	52
12.	Bangun Sari	Dataran	42
13.	Pangkalan Jaya	Dataran	33
14.	Toman Baru*	...	...

**Sumber : Badan Pusat Statistik Kabupaten Musi Banyuasin**

Catatan : <sup>1</sup>data desa Toman Baru masih tergabung dengan data Toman

**Tabel 1.2 Luas Wilayah Desa dan Jarak Desa ke Ibukota Kecamatan, 2020**

Desa/Kelurahan		Luas Wilayah (km2)	Jarak Ibukota Desa (km)
(1)	(2)	(3)	(4)
1.	Kasmaran	20,00	7,00
2.	Toman <sup>1</sup>	123,00	5,00
3.	Babat	117,00	3,00
4.	Mangun Jaya	67,00	3,00
5.	Muara Punjung	119,00	7,00
6.	Beruga	115,00	7,00
7.	Sugiwaras	110,00	9,00
8.	Sugi Raya	103,00	12,00
9.	Sereka	125,00	13,00
10.	Sri Mulyo	97,00	16,00
11.	Sungai Angit	131,00	16,00
12.	Bangun Sari	119,00	9,00
13.	Pangkalan Jaya	45,00	5,00
14.	Toman Baru*	...	...
Jumlah 2020		1.291,00	

**Sumber : Badan Pusat Statistik Kabupaten Musi Banyuasin**

Catatan : <sup>1</sup>data desa Toman Baru masih tergabung dengan data Toman

**Tabel 1.3 Batas Wilayah Administrasi Kecamatan Babat Toman, 2020**

<b>Arah</b>	<b>Perbatasan</b>
<b>(1)</b>	<b>(2)</b>
<b>Utara</b>	<b>Kecamatan Sanga Desa</b>
<b>Selatan</b>	<b>Kecamatan Plakat Tinggi</b>
<b>Timur</b>	<b>Kecamatan Lawang Wetan</b>
<b>Barat</b>	<b>Kabupaten Musi Rawas</b>

**Sumber : Badan Pusat Statistik Kabupaten Musi Banyuasin**

# BAB II

## PEMERINTAHAN



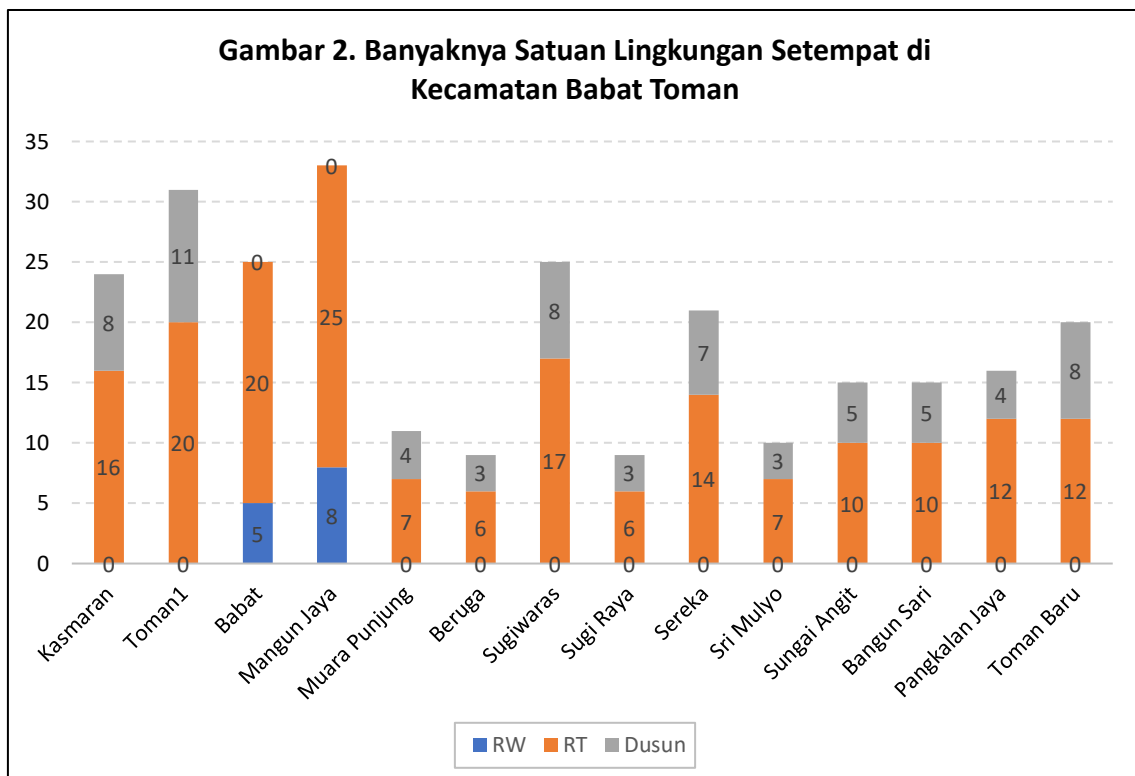
Secara administratif Kecamatan Babat Toman terdiri dari **14 desa/kelurahan** dimana 11 desa berstatus definitif, 1 desa persiapan yaitu Desa Toman Baru dan 2 kelurahan.



## II. PEMERINTAHAN

Secara administratif Kecamatan Babat Toman pada tahun 2020 terdiri dari 14 desa dan kelurahan yaitu dengan rincian 11 desa definitif, 1 desa persiapan dan 2 kelurahan yaitu Kelurahan Babat dan Kelurahan Mangun jaya yang semuanya berstatus definitif dengan satuan lingkungan setempat terkecil yaitu dusun atau RT dengan jumlah sebanyak 61 dusun, 13 RW dan 170 RT, secara rinci dapat dilihat pada tabel 2.3.

Dari 13 Desa dan kelurahan yang ada, hampir semuanya telah mempunyai kelengkapan aparat pemerintahan desa seperti Kepala Desa/Lurah, Sekretaris Desa/Lurah, LPMD dan BPD Kecuali Kelurahan Babat dan Kelurahan Mangun Jaya yang Tidak mempunyai Ketua BPD. Secara rinci mengenai kelengkapan aparat desa disajikan pada tabel 2.1.



**Tabel 2.1****Dasar Hukum Pembentukan Desa/Kelurahan, 2020**

Desa/Kelurahan		Dasar Hukum
(1)	(2)	(3)
1.	Kasmaran	Undang-undang Nomor 28 Tahun 1959
2.	Toman <sup>1</sup>	Undang-undang Nomor 28 Tahun 1959
3.	Babat	Perda Kabupaten Musi Banyuasin Nomor 20 Tahun 2000
4.	Mangun Jaya	Perda Kabupaten Musi Banyuasin Nomor 20 Tahun 2000
5.	Muara Punjung	Undang-undang Nomor 28 Tahun 1959
6.	Beruga	Undang-undang Nomor 28 Tahun 1959
7.	Sugiwaras	Undang-undang Nomor 28 Tahun 1959
8.	Sugi Raya	Undang-undang Nomor 28 Tahun 1959
9.	Sereka	Undang-undang Nomor 28 Tahun 1959
10.	Sri Mulyo	Undang-undang Nomor 28 Tahun 1959
11.	Sungai Angit	Undang-undang Nomor 28 Tahun 1959
12.	Bangun Sari	Undang-undang Nomor 28 Tahun 1959
13.	Pangkalan Jaya	Perda Kabupaten Musi Banyuasin Nomor 19 Tahun 2011

**Sumber : Bagian Hukum Sekretariat Daerah Kabupaten Musi Banyuasin**

Catatan : <sup>1</sup>data desa Toman Baru masih tergabung dengan data Toman

Tabel 2.2

## Kelengkapan Aparat Pemerintahan Desa/Kelurahan, 2020

Desa/Kelurahan		Kepala Desa/Lurah	Sekretaris Desa/Lurah	Ketua BPD	Ketua LPMD
(1)	(2)	(3)	(4)	(5)	(6)
1.	Kasmaran	√	√	√	√
2.	Toman <sup>1</sup>	√	√	√	√
3.	Babat	√	√	-	√
4.	Mangun Jaya	√	√	-	√
5.	Muara Punjung	√	√	√	√
6.	Beruga	√	√	√	√
7.	Sugiwaras	√	√	√	√
8.	Sugi Raya	√	√	√	√
9.	Sereka	√	√	√	√
10.	Sri Mulyo	√	√	√	√
11.	Sungai Angit	√	√	√	√
12.	Bangun Sari	√	√	√	√
13.	Pangkalan Jaya	√	√	√	√
14.	Toman Baru*	...	...	...	...

Sumber : Kantor Camat Babat Toman

Catatan : <sup>1</sup>data desa Toman Baru masih tergabung dengan data Toman

**Tabel 2.3 Status dan Klasifikasi Desa/Kelurahan Dalam Kecamatan Babat Toman, 2020**

Desa/Kelurahan		Status	Klasifikasi
(1)	(2)	(3)	(4)
1.	Kasmaran	Desa	Definitif
2.	Toman <sup>1</sup>	Desa	Definitif
3.	Babat	Kelurahan	Definitif
4.	Mangun Jaya	Kelurahan	Definitif
5.	Muara Punjung	Desa	Definitif
6.	Beruga	Desa	Definitif
7.	Sugiwaras	Desa	Definitif
8.	Sugi Raya	Desa	Definitif
9.	Sereka	Desa	Definitif
10.	Sri Mulyo	Desa	Definitif
11.	Sungai Angit	Desa	Definitif
12.	Bangun Sari	Desa	Definitif
13.	Pangkalan Jaya	Desa	Definitif
14.	Toman Baru*	Desa	Persiapan

**Sumber : Kantor Camat Babat Toman**

Catatan : <sup>1</sup>data desa Toman Baru masih tergabung dengan data Toman

**Tabel 2.4 Banyaknya Satuan Lingkungan Setempat di Kecamatan Babat Toman, 2020**

	Desa/Kelurahan	RW	RT	Dusun	Jumlah
(1)	(2)	(3)	(4)	(5)	(6)
1.	Kasmaran	-	16	8	24
2.	Toman <sup>1</sup>	-	20	11	31
3.	Babat	5	20	-	25
4.	Mangun Jaya	8	25	-	33
5.	Muara Punjung	-	7	4	12
6.	Beruga	-	6	3	9
7.	Sugiwaras	-	17	8	25
8.	Sugi Raya	-	6	3	9
9.	Sereka	-	14	7	21
10.	Sri Mulyo	-	7	3	10
11.	Sungai Angit	-	10	5	15
12.	Bangun Sari	-	10	5	15
13.	Pangkalan Jaya	-	12	4	16
14.	Toman Baru*	...	...	...	...
Jumlah /Total 2020		13	170	61	244

Sumber : Kantor Camat Babat Toman

Catatan : <sup>1</sup>data desa Toman Baru masih tergabung dengan data Toman

# BAB III

## PENDUDUK

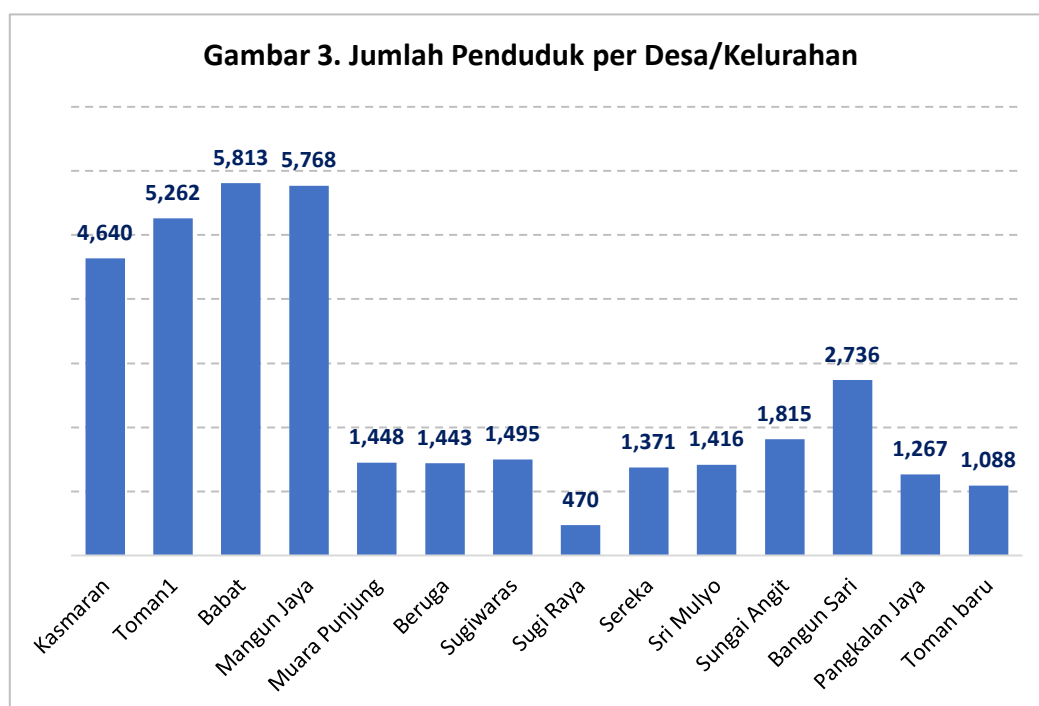


Jumlah penduduk di Kecamatan Babat Toman sebanyak **36.068 orang** dengan kepadatan penduduk sebesar **27,94 jiwa per kilometer persegi.**

### III. PENDUDUK

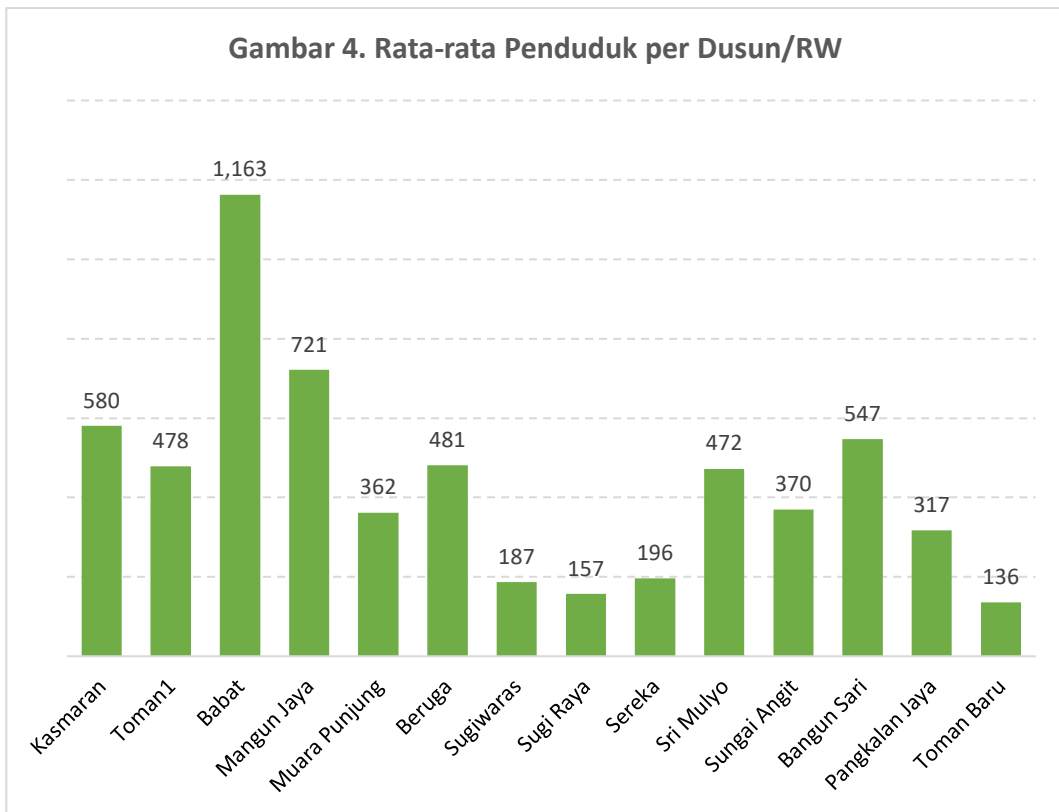
Jumlah penduduk di Kecamatan Babat Toman pada tahun 2020 berjumlah 36.068 orang dengan kepadatan penduduk sebesar 27,94/Km<sup>2</sup>. Hal ini berarti setiap 1 Km<sup>2</sup> terdapat 27 sampai 28 orang. Desa dengan kepadatan penduduk paling besar di Kecamatan Sungai Keruh adalah Desa Kasmaran dengan kepadatan penduduk sebesar 232/Km<sup>2</sup>. Untuk lebih lengkapnya kepadatan penduduk tiap desa dapat dilihat pada tabel 3.1.

Rata-rata penduduk di tiap dusun/RT sebanyak 440 orang. Rata-rata penduduk per dusun/RT paling sedikit ada di Desa Toman Baru dengan rata-rata penduduk sebanyak 136 orang per dusun/RT.



Sementara itu jumlah kelahiran di Kecamatan Babat Toman pada tahun 2020 sebanyak 786 orang dengan rincian laki-laki sebanyak 425 orang dan perempuan 361 orang, sedangkan jumlah kematian pada tahun yang sama berjumlah 29 orang dimana laki-laki 22 orang dan perempuan 7 orang.

Gambar 4. Rata-rata Penduduk per Dusun/RW





**Tabel 3.1 Luas Wilayah, Jumlah Penduduk, Kepadatan dan Rasio Seks, 2020**

Desa/Kelurahan		Luas (Km <sup>2</sup> )	Jumlah Penduduk			Kepadatan (Km)	Seks Rasio
			L	P	L+P		
(1)	(2)	(3)	(4)	(5)	(6)	(7)	(8)
1.	Kasmaran	20,00	...	...	4.640	232,00	...
2.	Toman <sup>1</sup>	123,00	...	...	5.262	42,78	...
3.	Babat	117,00	...	...	5.813	49,68	...
4.	Mangun Jaya	67,00	...	...	5.768	86,09	...
5.	Muara Punjung	119,00	...	...	1.448	12,17	...
6.	Beruga	115,00	...	...	1.443	12,55	...
7.	Sugiwaras	110,00	...	...	1.495	13,59	...
8.	Sugi Raya	103,00	...	...	470	4,56	...
9.	Sereka	125,00	...	...	1.371	10,97	...
10.	Sri Mulyo	97,00	...	...	1.416	14,60	...
11.	Sungai Angit	131,00	...	...	1.815	14,13	...
12.	Bangun Sari	119,00	...	...	2.736	22,99	...
13.	Pangkalan Jaya	45,00	...	...	1.267	28,16	...
14.	Toman Baru*	...	...	...	1.088	...	...
Jumlah 2020		1.291,00	...	...	36.068	27,94	...

**Sumber : Badan Pusat Statistik Kabupaten Musi Banyuasin (Angka Estimasi Pertengahan Tahun 2020)**

Catatan : <sup>1</sup>data desa Toman Baru masih tergabung dengan data Toman

**Tabel 3.2 Jumlah Penduduk, Desa/Kelurahan, Rumah Tangga serta Rata-rata Penduduk per Desa/Kelurahan dan per Rumah Tangga, 2020**

Desa/Kelurahan		Jumlah			Rata-rata Penduduk	
		Penduduk	Dusun/RW	KK	Per Dusun/RW	Per KK
(1)	(2)	(3)	(4)	(5)	(6)	(7)
1.	Kasmaran	4.640	8	...	580	...
2.	Toman <sup>1</sup>	5.262	11	...	478	...
3.	Babat	5.813	5	...	1.163	...
4.	Mangun Jaya	5.768	8	...	721	...
5.	Muara Punjung	1.448	4	...	362	...
6.	Beruga	1.443	3	...	481	...
7.	Sugiwaras	1.495	8	...	187	...
8.	Sugi Raya	470	3	...	157	...
9.	Sereka	1.371	7	...	196	...
10.	Sri Mulyo	1.416	3	...	472	...
11.	Sungai Angit	1.815	5	...	370	...
12.	Bangun Sari	2.736	5	...	547	...
13.	Pangkalan Jaya	1.267	4	...	317	...
14.	Toman Baru*	1.088	8	...	136	...
Jumlah 2020		36.068	82	...	440	...

**Sumber : Badan Pusat Statistik Kabupaten Musi Banyuasin (Angka Estimasi Pertengahan Tahun 2020)**

Catatan : <sup>1</sup>data desa Toman Baru masih tergabung dengan data Toman

**Tabel 3.3 Jumlah Kelahiran, Kematian menurut Jenis Kelamin, 2020**

Desa/Kelurahan		Kelahiran		Kematian/	
		Laki-laki	Perempuan	Laki-laki	Perempuan
(1)	(2)	(3)	(4)	(5)	(6)
1.	Kasmaran	45	37	6	1
2.	Toman <sup>1</sup>	81	66	2	-
3.	Babat	59	58	2	3
4.	Mangun Jaya	67	53	7	1
5.	Muara Punjung	19	17	-	-
6.	Beruga	19	14	-	-
7.	Sugiwaras	21	8	2	1
8.	Sugi Raya	10	5	-	-
9.	Sereka	16	15	1	1
10.	Sri Mulyo	11	21	2	-
11.	Sungai Angit	28	19	-	-
12.	Bangun Sari	33	31	-	-
13.	Pangkalan Jaya	16	17	-	-
14.	Toman Baru*	...	...	...	...
Jumlah 2020		425	361	22	7

**Sumber : Masing-masing Desa**

Catatan : <sup>1</sup>data desa Toman Baru masih tergabung dengan data Toman

# BAB IV

## PENDIDIKAN



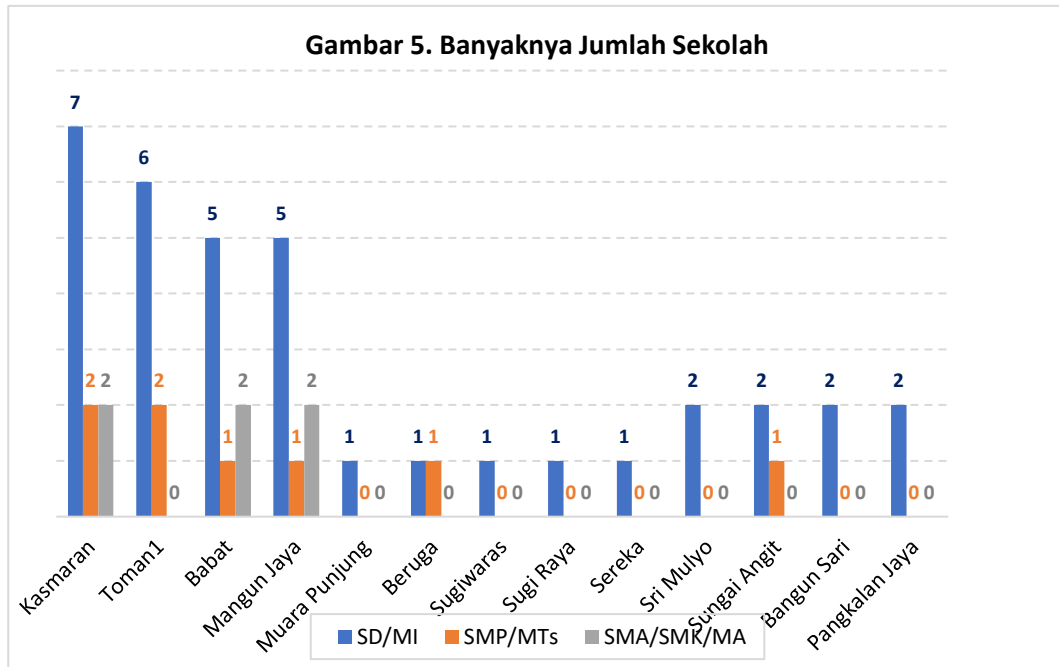
Jumlah sekolah yang terdapat di Kecamatan Babat Toman ada sebanyak **50 sekolah**. Dimana dari 50 tersebut terdiri dari 36 tingkat SD sederajat, 8 SMP sederajat serta 6 SMA sederajat.

## IV. PENDIDIKAN

Sampai dengan tahun 2020 jumlah sekolah seluruh tingkatan di Kecamatan Babat Toman sebanyak 50, dimana pada tingkat pendidikan Taman Kanak-Kanak (TK) sebanyak 17 sekolah yang terletak di Desa Desa Kasmaran, Desa Toman, Kelurahan Babat, Kelurahan Mangun Jaya, Desa Sereka dan Desa Pangkalan Jaya.

Sedangkan di tingkat SD sederajat di Kecamatan Babat Toman berjumlah 36 sekolah dimana sebanyak 29 buah sekolah berstatus negeri dan 7 buah sekolah swasta yang tersebar di beberapa desa, secara rinci mengenai banyaknya sekolah dasar disajikan pada tabel 4.2.

Untuk tingkat pendidikan SMP sederajat, jumlah sarana yang tersedia 8 buah sekolah dimana 5 buah sekolah berstatus negeri dan 3 buah sekolah berstatus swasta yang tersebar di beberapa desa, secara rinci mengenai banyaknya sekolah SMP sederajat disajikan pada tabel 4.3.



Sementara itu pada tingkat pendidikan SMA sederajat, jumlah sarana yang tersedia 6 buah sekolah dimana 3 buah sekolah berstatus negeri dan 3 buah sekolah

berstatus swasta yang tersebar di beberapa desa, secara rinci mengenai banyaknya sekolah SMA sederajat disajikan pada tabel 4.4.

Tabel 4.1

## Banyaknya Sekolah PAUD dan TK, 2020

Desa/Kelurahan		PAUD	TK
(1)	(2)	(3)	(4)
1.	Kasmaran	3	2
2.	Toman <sup>1</sup>	3	5
3.	Babat	2	3
4.	Mangun Jaya	1	3
5.	Muara Punjung	1	-
6.	Beruga	1	-
7.	Sugiwaras	2	-
8.	Sugi Raya	-	-
9.	Sereka	-	1
10.	Sri Mulyo	1	-
11.	Sungai Angit	1	-
12.	Bangun Sari	1	1
13.	Pangkalan Jaya	1	2
14.	Toman Baru*	...	...
Jumlah 2020		17	17

Sumber : UPTD Pendidikan Kecamatan Babat Toman

Catatan : <sup>1</sup>data desa Toman Baru masih tergabung dengan data Toman

Tabel 4.2

**Banyaknya Jumlah Sekolah, Guru dan Murid  
Sekolah Dasar Negeri, 2020**

Desa/Kelurahan		Sekolah	Guru	Murid
(1)	(2)	(3)	(4)	(5)
1.	Kasmaran	6	63	628
2.	Toman <sup>1</sup>	4	47	714
3.	Babat	4	58	1.082
4.	Mangun Jaya	3	49	698
5.	Muara Punjung	1	10	203
6.	Beruga	1	9	137
7.	Sugiwaras	1	9	116
8.	Sugi Raya	1	8	81
9.	Sereka	1	8	163
10.	Sri Mulyo	1	16	250
11.	Sungai Angit	2	23	331
12.	Bangun Sari	2	20	363
13.	Pangkalan Jaya	2	18	212
14.	Toman Baru*	...	...	...
Jumlah 2020		29	338	4.978

**Sumber : UPTD Pendidikan Kecamatan Babat Toman**

Catatan : <sup>1</sup>data desa Toman Baru masih tergabung dengan data Toman



Tabel 4.3

**Banyaknya Jumlah Sekolah, Guru dan Murid  
Sekolah Dasar Swasta, 2020**

Desa/Kelurahan		Sekolah	Guru	Murid
(1)	(2)	(3)	(4)	(5)
1.	Kasmaran	1	9	42
2.	Toman <sup>1</sup>	2	14	90
3.	Babat	1	7	31
4.	Mangun Jaya	2	19	342
5.	Muara Punjung	-	-	-
6.	Beruga	-	-	-
7.	Sugiwaras	-	-	-
8.	Sugi Raya	-	-	-
9.	Sereka	-	-	-
10.	Sri Mulyo	1	7	235
11.	Sungai Angit	-	-	-
12.	Bangun Sari	-	-	-
13.	Pangkalan Jaya	-	-	-
14.	Toman Baru*	...	...	...
Jumlah 2020		7	56	740

**Sumber : UPTD Pendidikan Kecamatan Babat Toman**

Catatan : <sup>1</sup>data desa Toman Baru masih tergabung dengan data Toman

Tabel 4.4

**Banyaknya Jumlah Sekolah, Guru dan Murid  
Sekolah Madrasah Ibtidayah Negeri, 2020**

Desa/Kelurahan		Sekolah	Guru	Murid
(1)	(2)	(3)	(4)	(5)
1.	Kasmaran	-	-	-
2.	Toman <sup>1</sup>	-	-	-
3.	Babat	-	-	-
4.	Mangun Jaya	-	-	-
5.	Muara Punjung	-	-	-
6.	Beruga	-	-	-
7.	Sugiwaras	-	-	-
8.	Sugi Raya	-	-	-
9.	Sereka	-	-	-
10.	Sri Mulyo	-	-	-
11.	Sungai Angit	-	-	-
12.	Bangun Sari	-	-	-
13.	Pangkalan Jaya	-	-	-
14.	Toman Baru*	...	...	...
Jumlah 2020		-	-	-

**Sumber : Kantor Kementerian Agama Musi Banyuasin**

Catatan : <sup>1</sup>data desa Toman Baru masih tergabung dengan data Toman

Tabel 4.5

**Banyaknya Jumlah Sekolah, Guru dan Murid  
Sekolah Madrasah Ibtidaiyah Swasta, 2020**

Desa/Kelurahan		Sekolah	Guru	Murid
(1)	(2)	(3)	(4)	(5)
1.	Kasmaran	-	-	-
2.	Toman <sup>1</sup>	-	-	-
3.	Babat	-	-	-
4.	Mangun Jaya	-	-	-
5.	Muara Punjung	-	-	-
6.	Beruga	-	-	-
7.	Sugiwaras	-	-	-
8.	Sugi Raya	-	-	-
9.	Sereka	-	-	-
10.	Sri Mulyo	-	-	-
11.	Sungai Angit	-	-	-
12.	Bangun Sari	-	-	-
13.	Pangkalan Jaya	-	-	-
14.	Toman Baru*	...	...	...
Jumlah 2020		-	-	-

**Sumber : Kantor Kementerian Agama Musi Banyuasin**

Catatan : <sup>1</sup>data desa Toman Baru masih tergabung dengan data Toman

Tabel 4.6

**Banyaknya Jumlah Sekolah, Guru dan Murid  
Sekolah Menengah Pertama Negeri, 2020**

Desa/Kelurahan		Sekolah	Guru	Murid
(1)	(2)	(3)	(4)	(5)
1.	Kasmaran	1	17	249
2.	Toman <sup>1</sup>	-	-	-
3.	Babat	1	34	605
4.	Mangun Jaya	1	22	412
5.	Muara Punjung	-	-	-
6.	Beruga	1	19	314
7.	Sugiwaras	-	-	-
8.	Sugi Raya	-	-	-
9.	Sereka	-	-	-
10.	Sri Mulyo	-	-	-
11.	Sungai Angit	1	12	190
12.	Bangun Sari	-	-	-
13.	Pangkalan Jaya	-	-	-
14.	Toman Baru*	...	-	-
Jumlah 2020		5	104	1.770

**Sumber : UPTD Pendidikan Kecamatan Babat Toman**

Catatan : <sup>1</sup>data desa Toman Baru masih tergabung dengan data Toman

Tabel 4.7

**Banyaknya Jumlah Sekolah, Guru dan Murid  
Sekolah Menengah Pertama Swasta, 2020**

Desa/Kelurahan		Sekolah	Guru	Murid
(1)	(2)	(3)	(4)	(5)
1.	Kasmaran	-	-	-
2.	Toman <sup>1</sup>	2	23	269
3.	Babat	-	-	-
4.	Mangun Jaya	-	-	-
5.	Muara Punjung	-	-	-
6.	Beruga	-	-	-
7.	Sugiwaras	-	-	-
8.	Sugi Raya	-	-	-
9.	Sereka	-	-	-
10.	Sri Mulyo	-	-	-
11.	Sungai Angit	-	-	-
12.	Bangun Sari	-	-	-
13.	Pangkalan Jaya	-	-	-
14.	Toman Baru*	...	...	...
Jumlah 2020		2	23	269

**Sumber : UPTD Pendidikan Kecamatan Babat Toman**

Catatan : <sup>1</sup>data desa Toman Baru masih tergabung dengan data Toman

Tabel 4.8

**Banyaknya Jumlah Sekolah, Guru dan Murid  
Sekolah Madrasah Tsanawiyah Negeri, 2020**

Desa/Kelurahan		Sekolah	Guru	Murid
(1)	(2)	(3)	(4)	(5)
1.	Kasmaran	-	-	-
2.	Toman <sup>1</sup>	-	-	-
3.	Babat	-	-	-
4.	Mangun Jaya	-	-	-
5.	Muara Punjung	-	-	-
6.	Beruga	-	-	-
7.	Sugiwaras	-	-	-
8.	Sugi Raya	-	-	-
9.	Sereka	-	-	-
10.	Sri Mulyo	-	-	-
11.	Sungai Angit	-	-	-
12.	Bangun Sari	-	-	-
13.	Pangkalan Jaya	-	-	-
14.	Toman Baru*	...	...	...
Jumlah 2020		-	-	-

**Sumber : Kantor Kementerian Agama Musi Banyuasin**

Catatan : <sup>1</sup>data desa Toman Baru masih tergabung dengan data Toman

Tabel 4.9

**Banyaknya Jumlah Sekolah, Guru dan Murid  
Sekolah Madrasah Tsanawiyah Swasta, 2020**

Desa/Kelurahan		Sekolah	Guru	Murid
(1)	(2)	(3)	(4)	(5)
1.	Kasmaran	1	21	86
2.	Toman <sup>1</sup>	-	-	-
3.	Babat	-	-	-
4.	Mangun Jaya	-	-	-
5.	Muara Punjung	-	-	-
6.	Beruga	-	-	-
7.	Sugiwaras	-	-	-
8.	Sugi Raya	-	-	-
9.	Sereka	-	-	-
10.	Sri Mulyo	-	-	-
11.	Sungai Angit	-	-	-
12.	Bangun Sari	-	-	-
13.	Pangkalan Jaya	-	-	-
14.	Toman Baru*	...	...	...
Jumlah 2020		1	21	86

**Sumber : Kantor Kementerian Agama Musi Banyuasin**

Catatan : <sup>1</sup>data desa Toman Baru masih tergabung dengan data Toman

Tabel 4.10

**Banyaknya Jumlah Sekolah, Guru dan Murid  
Sekolah Menengah Atas Negeri, 2020**

Desa/Kelurahan		Sekolah	Guru	Murid
(1)	(2)	(3)	(4)	(5)
1.	Kasmaran	-	-	-
2.	Toman <sup>1</sup>	-	-	-
3.	Babat	1	28	568
4.	Mangun Jaya	1	29	499
5.	Muara Punjung	-	-	-
6.	Beruga	-	-	-
7.	Sugiwaras	-	-	-
8.	Sugi Raya	-	-	-
9.	Sereka	-	-	-
10.	Sri Mulyo	-	-	-
11.	Sungai Angit	-	-	-
12.	Bangun Sari	-	-	-
13.	Pangkalan Jaya	-	-	-
14.	Toman baru*	...	...	...
Jumlah 2020		2	57	1.067

**Sumber : Data Pokok Pendidikan Dasar dan Menengah**

Catatan : <sup>1</sup>data desa Toman Baru masih tergabung dengan data Toman



Tabel 4.11

**Banyaknya Jumlah Sekolah, Guru dan Murid  
Sekolah Menengah Atas Swasta, 2020**

Desa/Kelurahan		Sekolah	Guru	Murid
(1)	(2)	(3)	(4)	(5)
1.	Kasmaran	-	-	-
2.	Toman <sup>1</sup>	-	-	-
3.	Babat	1	22	128
4.	Mangun Jaya	-	-	-
5.	Muara Punjung	-	-	-
6.	Beruga	-	-	-
7.	Sugiwaras	-	-	-
8.	Sugi Raya	-	-	-
9.	Sereka	-	-	-
10.	Sri Mulyo	-	-	-
11.	Sungai Angit	-	-	-
12.	Bangun Sari	-	-	-
13.	Pangkalan Jaya	-	-	-
14.	Toman Baru*	...	...	...
Jumlah 2020		1	22	128

**Sumber : Data Pokok Pendidikan Dasar dan Menengah**

Catatan/ *note* : <sup>1</sup>data desa Toman Baru masih tergabung dengan data Toman

Tabel 4.12

**Banyaknya Jumlah Sekolah, Guru dan Murid  
Sekolah Menengah Kejuruan Negeri, 2020**

Desa/Kelurahan		Sekolah	Guru	Murid
(1)	(2)	(3)	(4)	(5)
1.	Kasmaran	-	-	-
2.	Toman <sup>1</sup>	-	-	-
3.	Babat	-	-	-
4.	Mangun Jaya	1	18	185
5.	Muara Punjung	-	-	-
6.	Beruga	-	-	-
7.	Sugiwaras	-	-	-
8.	Sugi Raya	-	-	-
9.	Sereka	-	-	-
10.	Sri Mulyo	-	-	-
11.	Sungai Angit	-	-	-
12.	Bangun Sari	-	-	-
13.	Pangkalan Jaya	-	-	-
14.	Toman Baru*	...	...	...
Jumlah 2020		1	18	185

**Sumber : Data Pokok Pendidikan Dasar dan Menengah**

Catatan : data desa Toman Baru masih tergabung dengan data Toman

Tabel 4.13

**Banyaknya Jumlah Sekolah, Guru dan Murid  
Sekolah Menengah Kejuruan Swasta, 2020**

Desa/Kelurahan		Sekolah	Guru	Murid
(1)	(2)	(3)	(4)	(5)
1.	Kasmaran	1	18	55
2.	Toman <sup>1</sup>	-	-	-
3.	Babat	-	-	-
4.	Mangun Jaya	-	-	-
5.	Muara Punjung	-	-	-
6.	Beruga	-	-	-
7.	Sugiwaras	-	-	-
8.	Sugi Raya	-	-	-
9.	Sereka	-	-	-
10.	Sri Mulyo	-	-	-
11.	Sungai Angit	-	-	-
12.	Bangun Sari	-	-	-
13.	Pangkalan Jaya	-	-	-
14.	Toman Baru*	...	...	...
Jumlah 2020		1	18	55

**Sumber : Data Pokok Pendidikan Dasar dan Menengah**

Catatan : <sup>1</sup>data desa Toman Baru masih tergabung dengan data Toman

Tabel 4.14

**Banyaknya Jumlah Sekolah, Guru dan Murid  
Sekolah Madrasah Aliyah Negeri, 2020**

Desa/Kelurahan		Sekolah	Guru	Murid
(1)	(2)	(3)	(4)	(5)
1.	Kasmaran	-	-	-
2.	Toman <sup>1</sup>	-	-	-
3.	Babat	-	-	-
4.	Mangun Jaya	-	-	-
5.	Muara Punjung	-	-	-
6.	Beruga	-	-	-
7.	Sugiwaras	-	-	-
8.	Sugi Raya	-	-	-
9.	Sereka	-	-	-
10.	Sri Mulyo	-	-	-
11.	Sungai Angit	-	-	-
12.	Bangun Sari	-	-	-
13.	Pangkalan Jaya	-	-	-
14.	Toman Baru*	...	...	...
Jumlah 2020		-	-	-

**Sumber : Kantor Kementerian Agama Musi Banyuasin**

Catatan : <sup>1</sup>data desa Toman Baru masih tergabung dengan data Toman

Tabel 4.15

**Banyaknya Jumlah Sekolah, Guru dan Murid  
Sekolah Madrasah Aliyah Sawata, 2020**

Desa/Kelurahan		Sekolah	Guru	Murid
(1)	(2)	(3)	(4)	(5)
1.	Kasmaran	1	18	71
2.	Toman <sup>1</sup>	-	-	-
3.	Babat	-	-	-
4.	Mangun Jaya	-	-	-
5.	Muara Punjung	-	-	-
6.	Beruga	-	-	-
7.	Sugiwaras	-	-	-
8.	Sugi Raya	-	-	-
9.	Sereka	-	-	-
10.	Sri Mulyo	-	-	-
11.	Sungai Angit	-	-	-
12.	Bangun Sari	-	-	-
13.	Pangkalan Jaya	-	-	-
14.	Toman Baru*	...	...	...
Jumlah 2020		1	18	71

Sumber : Kantor Kementerian Agama Musi Banyuasin

Catatan : <sup>1</sup>data desa Toman Baru masih tergabung dengan data Toman

# BAB V

## KESEHATAN



Desa/kelurahan dengan jumlah tenaga kesehatan paling banyak adalah **Kelurahan Mangun Jaya** dengan jumlah sebanyak 29 tenaga kesehatan. Sedangkan fasilitas kesehatan paling banyak terdapat di **Kelurahan Babat**.

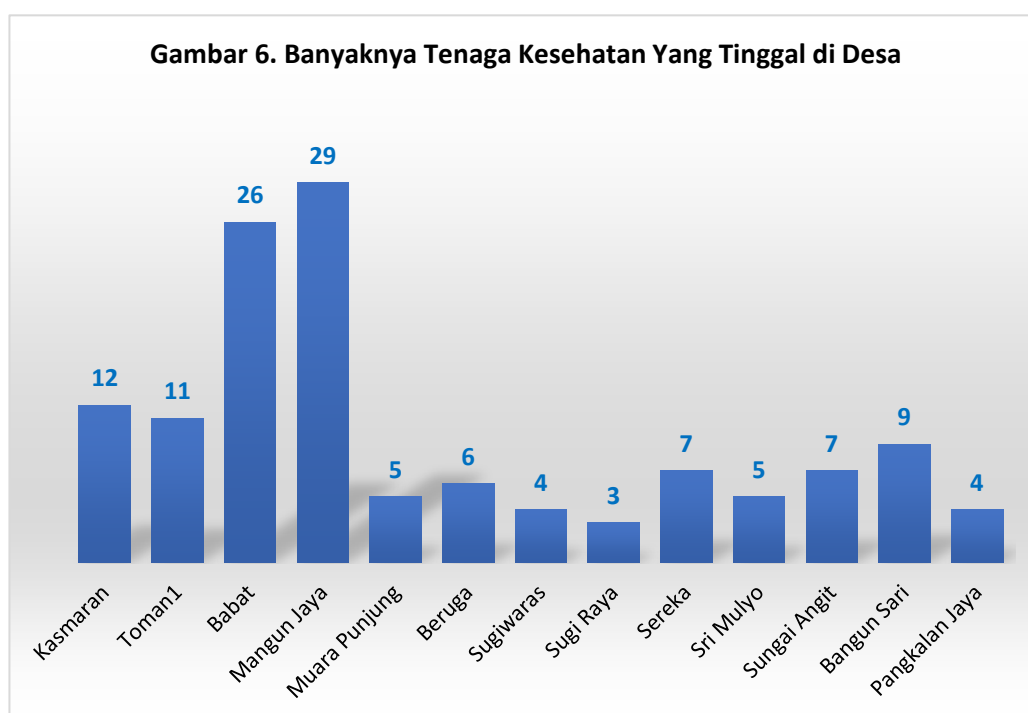
## V. KESEHATAN

Pembangunan bidang kesehatan tidak terlepas dari jumlah sarana dan prasarana kesehatan yang tersedia. Pada tahun 2020 jumlah fasilitas kesehatan yang ada di Kecamatan Babat Toman terdiri dari 1 buah Puskesmas, 4 buah Puskesmas Pembantu, 5 buah apotik, 16 praktek bidan, 6 praktek dokter, 13 poskesdes, 22 Posyandu, dan 3 toko obat/jamu.

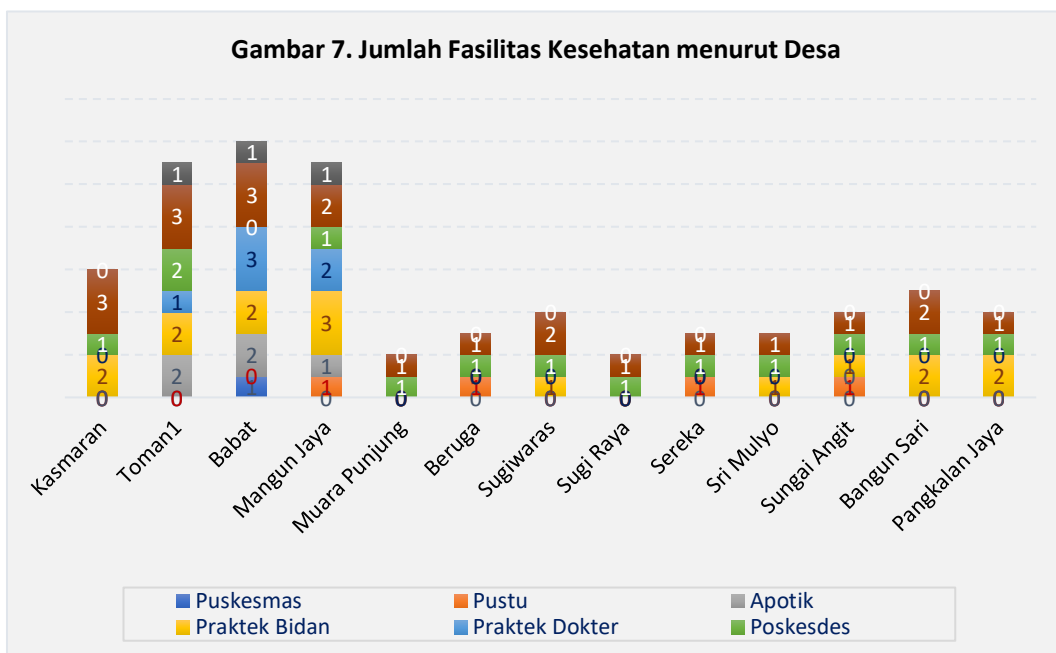
Untuk melakukan pelayanan kesehatan di sarana kesehatan tersebut, tersedia tenaga kesehatan yang terdiri dari 5 orang dokter, 55 orang bidan, dan 53 orang tenaga kesehatan lainnya.

Dengan sarana kesehatan yang ada diharapkan dapat memberikan pelayanan terbaik kepada masyarakat dalam berobat.

Berdasarkan tabel 5.4 dari sebanyak 6.695 pasangan usia subur sebanyak 4.936 menjadi peserta KB.



Gambar 7. Jumlah Fasilitas Kesehatan menurut Desa





**Tabel 5.1 Banyaknya Tenaga Kesehatan Yang Tinggal di Desa/Kelurahan, 2020**

Desa/Kelurahan		Dokter	Bidan	Nakes	Dukun Bayi	Jumlah
(1)	(2)	(3)	(4)	(5)	(6)	(7)
1.	Kasmaran	-	5	4	3	12
2.	Toman <sup>1</sup>	-	7	2	2	11
3.	Babat	3	6	14	3	26
4.	Mangun Jaya	1	13	15	0	29
5.	Muara Punjung	-	1	3	1	5
6.	Beruga	-	3	2	1	6
7.	Sugiwaras	-	3	1	0	4
8.	Sugi Raya	-	2	-	1	3
9.	Sereka	-	3	3	1	7
10.	Sri Mulyo	-	2	1	2	5
11.	Sungai Angit	1	3	3	0	7
12.	Bangun Sari	-	4	4	1	9
13.	Pangkalan Jaya	-	3	1	0	4
14.	Toman Baru*	...	...	...	...	...
Jumlah 2020		5	55	53	15	128

**Sumber : UPTD Puskesmas Kecamatan Babat Toman**

Catatan : <sup>1</sup>data desa Toman Baru masih tergabung dengan data Toman

**Tabel 5.2 Banyaknya Tenaga Kesehatan Tradisional ( Dukun ), 2020**

Desa/Kelurahan		Dukun Bayi	Dukun Kampung Terlatih	Dukun Kampung Tidak Terlatih	Jumlah
(1)	(2)	(3)	(4)	(5)	(7)
1.	Kasmaran	3	-	-	3
2.	Toman <sup>1</sup>	2	-	-	2
3.	Babat	3	-	-	3
4.	Mangun Jaya	0	-	-	0
5.	Muara Punjung	1	-	-	1
6.	Beruga	1	-	-	1
7.	Sugiwaras	0	-	-	0
8.	Sugi Raya	1	-	-	1
9.	Sereka	1	-	-	1
10.	Sri Mulyo	2	-	-	2
11.	Sungai Angit	0	-	-	0
12.	Bangun Sari	1	-	-	1
13.	Pangkalan Jaya	0	-	-	0
14.	Toman Baru*	...	...	...	...
Jumlah 2020		15			15

**Sumber : UPTD Puskesmas Kecamatan Babat Toman**

Catatan : <sup>1</sup>data desa Toman Baru masih tergabung dengan data Toman

**Tabel 5.3 Jumlah Fasilitas Kesehatan menurut Desa/Kelurahan**

Desa/Kelurahan		Puskesmas	Pustu	Apotik	Praktek Bidan
(1)	(2)	(3)	(4)	(5)	(6)
1.	Kasmaran	-	-	-	2
2.	Toman <sup>1</sup>	-	-	2	2
3.	Babat	1	-	2	2
4.	Mangun Jaya	-	1	1	3
5.	Muara Punjung	-	-	-	-
6.	Beruga	-	1	-	-
7.	Sugiwaras	-	-	-	1
8.	Sugi Raya	-	-	-	-
9.	Sereka	-	1	-	-
10.	Sri Mulyo	-	-	-	1
11.	Sungai Angit	-	1	-	1
12.	Bangun Sari	-	-	-	2
13.	Pangkalan Jaya	-	-	-	2
14.	Toman Baru*	...	...	...	...
Jumlah 2020		1	4	5	16

**Sumber : UPTD Puskesmas Kecamatan Babat Toman**

Catatan : <sup>1</sup>data desa Toman Baru masih tergabung dengan data Toman

Lanjutan Tabel 5.3

Desa/Kelurahan		Praktek Dokter	Poskesdes	Polindes	Posyandu	Toko Obat/ jamu
(1)	(2)	(7)	(8)	(9)	(10)	(11)
1.	Kasmaran	-	1	...	3	-
2.	Toman <sup>1</sup>	1	2	...	3	1
3.	Babat	3	-	...	3	1
4.	Mangun Jaya	2	1	...	2	1
5.	Muara Punjung	-	1	...	1	-
6.	Beruga	-	1	...	1	-
7.	Sugiwaras	-	1	...	2	-
8.	Sugi Raya	-	1	...	1	-
9.	Sereka	-	1	...	1	-
10.	Sri Mulyo	-	1	...	1	-
11.	Sungai Angit	-	1	...	1	-
12.	Bangun Sari	-	1	...	2	-
13.	Pangkalan Jaya	-	1	...	1	-
14.	Toman Baru*	...	...	...	...	...
Jumlah 2020		6	13	...	22	3

Sumber : UPTD Puskesmas Kecamatan Babat Toman

Catatan : <sup>1</sup>data desa Toman Baru masih tergabung dengan data Toman

**Tabel 5.4 Banyaknya PUS dan Peserta KB menurut Desa/Kelurahan, 2020**

Desa/Kelurahan		PUS	Peserta KB
(1)	(2)	(2)	(3)
1.	Kasmaran	889	687
2.	Toman <sup>1</sup>	1.369	1.002
3.	Babat	902	715
4.	Mangun Jaya	1.047	798
5.	Muara Punjung	286	201
6.	Beruga	248	160
7.	Sugiwaras	265	183
8.	Sugi Raya	103	88
9.	Sereka	306	189
10.	Sri Mulyo	247	196
11.	Sungai Angit	342	231
12.	Bangun Sari	468	372
13.	Pangkalan Jaya	196	114
14.	Toman Baru*	...	...
Jumlah 2020		6.695	4.936

**Sumber : UPTD KB Kecamatan Babat Toman**

Catatan : <sup>1</sup>data desa Toman Baru masih tergabung dengan data Toman

# BAB VI

# PERTANIAN

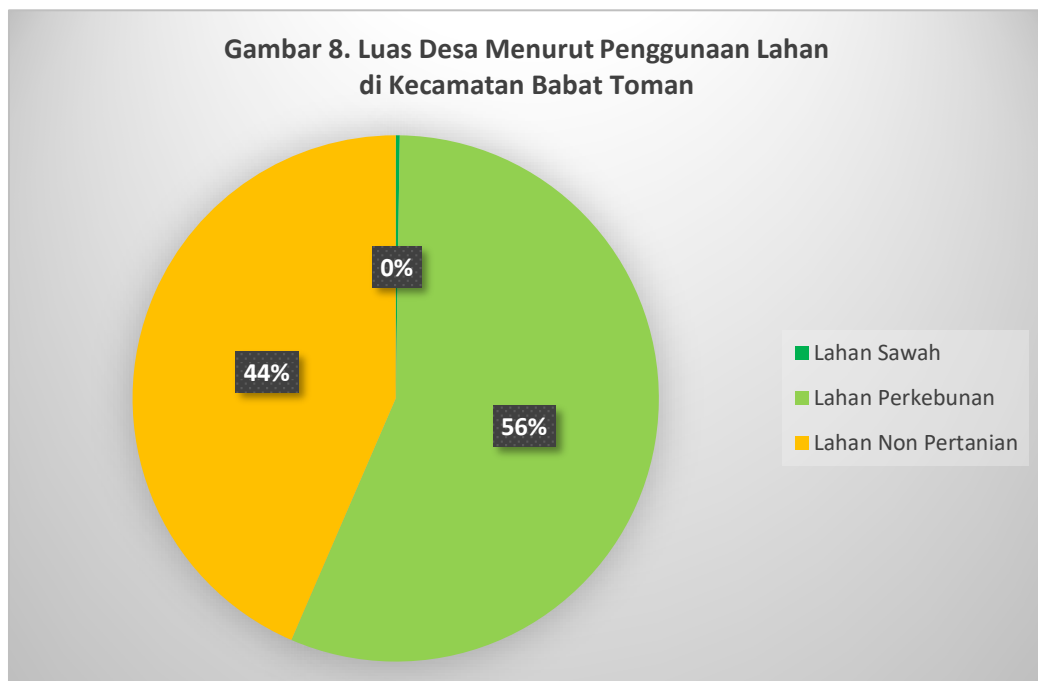


Lahan sawah paling luas di Kecamatan Sungai Keruh terdapat pada **Desa Beruga** dengan luas 140 hektare. Sedangkan untuk lahan perkebunan paling luas adalah Desa Sungai Angit dengan luas lahan perkebunan sebesar 9.780 hektare.

## VI. PERTANIAN

Pembangunan di bidang perekonomian yang dilakukan pemerintah dalam tahapan pembangunan yang telah dilaksanakan, diarahkan pada sektor industri dengan didukung oleh sektor pertanian dan perkebunan yang tangguh. Perkembangan di sektor pertanian dan perkebunan menjadi lebih penting lagi disebabkan jumlah penduduk yang berusaha di bidang pertanian dan perkebunan masih sangat besar.

Dalam tabel 5.1 dan tabel 5.2 mengenai luas wilayah menurut penggunaan lahan menunjukkan bahwa luas lahan sawah di Kecamatan Babat Toman sebesar 320 Ha dimana 0 Ha berpengairan teknis, 320 Ha berpengairan non teknis dan 56.167,4 Ha adalah lahan non pertanian. Adapun luas lahan sawah terluas berada di Desa Beruga dengan luas lahan sawah sebesar 140 Ha dan luas lahan sawah terkecil berada di Desa Sugi Raya dengan luas lahan sawah sebesar 8 Ha.



Sementara itu luas lahan perkebunan di Kecamatan Babat Toman sebesar 72.612,6 Ha dengan luas lahan perkebunan terluas berada di Desa Sungai Angit dengan luas lahan perkebunan mencapai 9.780 Ha.



Tabel 6.1

**Luas Desa Menurut Penggunaan Lahan  
di Kecamatan Babat Toman, 2020**

Desa/Kelurahan		Lahan Sawah (Ha)	Lahan Perkebunan (Ha)	Lahan Non Pertanian (Ha)	Jumlah (Ha)
(1)	(2)	(3)	(4)	(5)	(6)
1.	Kasmaran	123	1.563,0	314,0	2.000
2.	Toman <sup>1</sup>	13	6.108,6	6.178,8	12.300
3.	Babat	-	6.679,0	5.021,0	11.700
4.	Mangun Jaya	12	3.079,0	3.609,0	6.700
5.	Muara Punjung	-	9.676,0	2.224,0	11.900
6.	Beruga	140	3.818,0	7.542,0	11.500
7.	Sugiwaras	10	5.066,0	5.924,0	11.000
8.	Sugi Raya	8	3.995,0	6.297,0	10.300
9.	Sereka	14	5.596,0	6.890,0	12.500
10.	Sri Mulyo	-	4.061,0	5.639,0	9.700
11.	Sungai Angit	-	9.780,0	3.320,0	13.100
12.	Bangun Sari	-	8.774,0	3.126,0	11.900
13.	Pangkalan Jaya	-	4.417,0	83,0	4.500
14.	Toman Baru*	...	...	...	...
Jumlah 2020		320	72.612,6	56.167,4	129.100

**Sumber : UPTD Pertanian Kecamatan Babat Toman**

Catatan : <sup>1</sup>data desa Toman Baru masih tergabung dengan data Toman

**Tabel 6.2 Luas Lahan Sawah Menurut Jenis Pengairan, 2020**

Desa/Kelurahan		Tehnis	Non Tehnis	Tadah Hujan	Pasang Surut	Tidak Berpengairan
(1)	(2)	(3)	(4)	(5)	(6)	(7)
1.	Kasmaran	-	123	-	-	-
2.	Toman <sup>1</sup>	-	13	-	-	-
3.	Babat	-	-	-	-	-
4.	Mangun Jaya	-	12	-	-	-
5.	Muara Punjung	-	-	-	-	-
6.	Beruga	-	140	-	-	-
7.	Sugiwaras	-	10	-	-	-
8.	Sugi Raya	-	8	-	-	-
9.	Sereka	-	14	-	-	-
10.	Sri Mulyo	-	-	-	-	-
11.	Sungai Angit	-	-	-	-	-
12.	Bangun Sari	-	-	-	-	-
13.	Pangkalan Jaya	-	-	-	-	-
14.	Toman Baru*	...	...	...	...	...
Jumlah 2020			320			

**Sumber : UPTD Pertanian Kecamatan Babat Toman**

*Catatan : <sup>1</sup>data desa Toman Baru masih tergabung dengan data Toman*

# BAB VII

## TRANSPORTASI & KOMUNIKASI



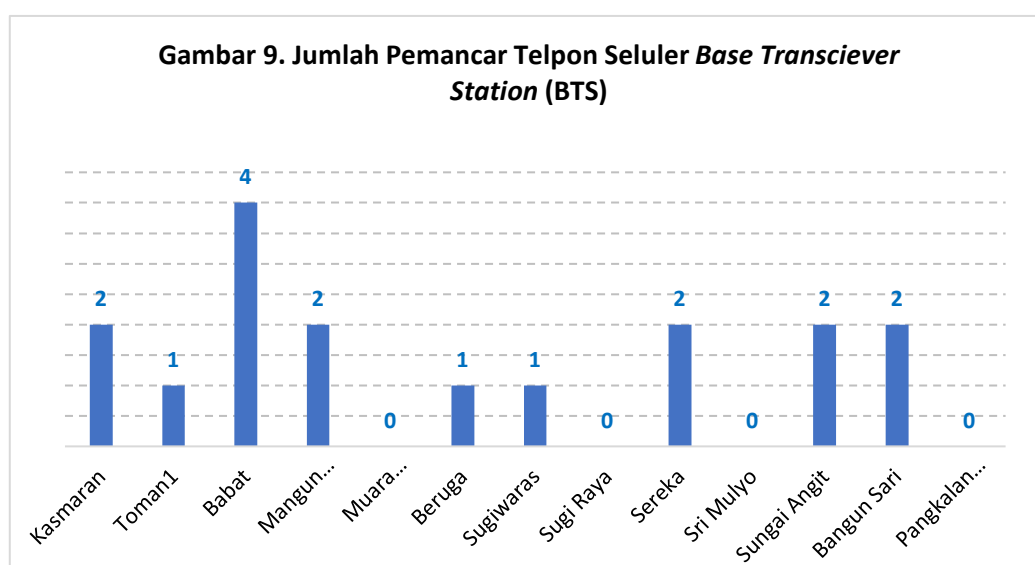
Seluruh jalan tiap desa di Kecamatan Babat Toman sebagian besar sudah dilapisi **aspal**. Untuk keberadaan sinyal seluruh desa sudah dilalui sinyal meskipun untuk **Desa Muara Punjung** dan **Sugi Raya** masih lemah.

## VII. TRANSPORTASI DAN KOMUNIKASI

Jalan merupakan suatu sarana / prasarana yang sangat vital bagi perkembangan ekonomi dan transportasi suatu daerah, semakin baik dan banyak jalan maka semakin lancar dan berkembang perekonomian di daerah tersebut. Seluruh jalan menuju desa se-Kecamatan Babat Toman sudah baik, hal ini dapat dilihat dari 13 desa/kelurahan seluruhnya sudah diaspal.

Selain jalan, sarana / prasarana pos dan telekomunikasi juga sangat membantu cepat lambatnya pergerakan perekonomian suatu daerah. Di Kecamatan Babat Toman jumlah sarana dan prasarana pos dan telekomunikasi masih sangat kurang hal ini dapat dilihat pada tabel 7.2 yang menunjukkan hanya terdapat 1 buah yaitu kantor pos di Kelurahan Babat.

Keberadaan signal telepon genggam sudah sangat baik di Kecamatan Babat Toman, hal ini dikarenakan seluruh desa sudah terjangkau sinyal telepon genggam walaupun ada di beberapa desa sinyalnya masih lemah. Namun hal ini menjadi indikator bahwa sebagian besar masyarakat di Kecamatan Babat Toman telah menikmati fasilitas komunikasi.



**Tabel 7.1 Jenis Permukaan Jalan Terluas di Kecamatan Babat Toman, 2020**

Desa/Kelurahan		Lapisan Permukaan		
		Aspal	Diperkeras	Tanah
(1)	(2)	(3)	(4)	(5)
1.	Kasmaran	√	-	-
2.	Toman <sup>1</sup>	√	-	-
3.	Babat	√	-	-
4.	Mangun Jaya	√	-	-
5.	Muara Punjung	√	-	-
6.	Beruga	√	-	-
7.	Sugiwaras	√	-	-
8.	Sugi Raya	√	-	-
9.	Sereka	√	-	-
10.	Sri Mulyo	√	-	-
11.	Sungai Angit	√	-	-
12.	Bangun Sari	√	-	-
13.	Pangkalan Jaya	√	-	-
14.	Toman Baru*	...	...	...

**Sumber : Kantor Camat Babat Toman**

Catatan : <sup>1</sup>data desa Toman Baru masih tergabung dengan data Toman

**Tabel 7.2 Banyaknya Sarana dan Prasarana Pos dan Telekomunikasi di Kecamatan Babat Toman, 2020**

Desa/Kelurahan		Kantor Pos	Perusahaan Jasa Pengiriman	Warnet
(1)	(2)	(3)	(4)	(5)
1.	Kasmaran	-	-	-
2.	Toman <sup>1</sup>	-	-	-
3.	Babat	1	1	-
4.	Mangun Jaya	-	-	-
5.	Muara Punjung	-	-	-
6.	Beruga	-	-	-
7.	Sugiwaras	-	-	-
8.	Sugi Raya	-	-	-
9.	Sereka	-	-	-
10.	Sri Mulyo	-	-	-
11.	Sungai Angit	-	-	-
12.	Bangun Sari	-	-	-
13.	Pangkalan Jaya	-	-	-
14.	Toman Baru*	...	...	...
Jumlah 2020		1	1	

**Sumber : Kantor Camat Babat Toman**

*Catatan : <sup>1</sup>data desa Toman Baru masih tergabung dengan data Toman*

**Tabel 7.3 Jumlah Operator Layanan Telpon Seluler dan Pemancar Telpon Seluler Base Transciever Station (BTS), 2020**

Desa/Kelurahan		Jumlah Fasilitas	
		Operator Seluler	BTS
(1)	(2)	(3)	(4)
1.	Kasmaran	2	2
2.	Toman <sup>1</sup>	7	1
3.	Babat	5	4
4.	Mangun Jaya	3	2
5.	Muara Punjung	2	-
6.	Beruga	3	1
7.	Sugiwaras	5	1
8.	Sugi Raya	2	-
9.	Sereka	2	2
10.	Sri Mulyo	2	-
11.	Sungai Angit	2	2
12.	Bangun Sari	4	2
13.	Pangkalan Jaya	1	-
14.	Toman Baru*	...	...
Jumlah 2020		40	17

**Sumber : Badan Pusat Statistik Kabupaten Musi Banyuasin (Podes diolah)**

Catatan : <sup>1</sup>data desa Toman Baru masih tergabung dengan data Toman

**Tabel 7.4 Keberadaan Signal Telpon Genggam di Kecamatan Babat Toman, 2020**

Desa/Kelurahan		Ada Kuat	Ada Lemah	Tidak Ada
(1)	(2)	(3)	(4)	(5)
1.	Kasmaran	√	-	-
2.	Toman <sup>1</sup>	√	-	-
3.	Babat	√	-	-
4.	Mangun Jaya	√	-	-
5.	Muara Punjung	-	√	-
6.	Beruga	√	-	-
7.	Sugiwaras	√	-	-
8.	Sugi Raya	-	√	-
9.	Sereka	√	-	-
10.	Sri Mulyo	√	-	-
11.	Sungai Angit	√	-	-
12.	Bangun Sari	√	-	-
13.	Pangkalan Jaya	√	-	-
14.	Toman Baru*	...	...	...

**Sumber : Kantor Camat Babat Toman**

Catatan : <sup>1</sup>data desa Toman Baru masih tergabung dengan data Toman



**Tabel 7.5 Keberadaan Signal Internet GSM/CDMA Telepon Seluler di Kecamatan Babat Toman, 2020**

	Desa/Kelurahan	4G/LTE	3G/H/H+/ EVDO	2.5G/E/ GPRS	Tidak Ada Sinyal
(1)	(2)	(3)	(4)	(5)	(5)
1.	Kasmaran	-	√	-	√
2.	Toman <sup>1</sup>	√	√	-	-
3.	Babat	√	√	-	-
4.	Mangun Jaya	√	√	-	-
5.	Muara Punjung	-	√	-	-
6.	Beruga	√	√	-	-
7.	Sugiwaras	√	√	-	-
8.	Sugi Raya	-	√	-	-
9.	Sereka	√	√	-	-
10.	Sri Mulyo	√	√	-	-
11.	Sungai Angit	√	√	-	-
12.	Bangun Sari	√	√	-	-
13.	Pangkalan Jaya	-	√	-	-
14.	Toman Baru*	...	...	...	...

**Sumber : Badan Pusat Statistik Kabupaten Musi Banyuasin (Podes diolah)**

Catatan : <sup>1</sup>data desa Toman Baru masih tergabung dengan data Toman

# BAB VIII

# SOSIAL

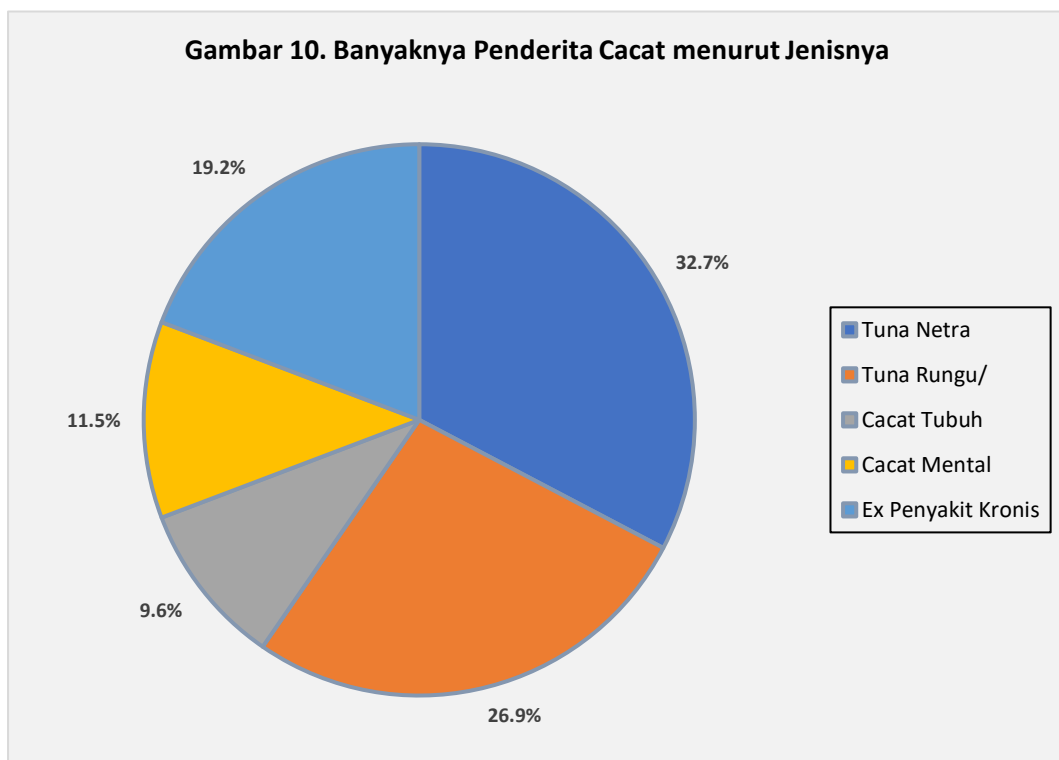


Terdapat **36 Masjid, 32 Mushola** dan **1 Gereja** di Kecamatan Babat Toman. Desa dengan jumlah Masjid/Mushola paling banyak adalah Desa Kasmaran dan Toam dengan total 13 Masjid/Mushola.

## VIII. S O S I A L

Kebanyakan penduduk Kecamatan Babat toman menganut agama islam dengan jumlah masjid dan musola sebanyak 68 buah, disamping itu terdapat pula 1 buah gereja bagi penganut agama Kristen yang berada di Desa Sugi Waras.

Sedangkan banyaknya orang cacat di Kecamatan Babat Toman disajikan pada tabel 8.2 dan banyaknya kejadian bencana alam selama tahun 2020 dapat dilihat pada tabel 8.3.



**Tabel 8.1 Banyaknya Tempat Peribadatan menurut Agama, 2020**

Desa/Kelurahan		Masjid	Mushola	Gereja	Pura	Wihara
(1)	(2)	(3)	(4)	(5)	(6)	(7)
1.	Kasmaran	5	8	-	-	-
2.	Toman <sup>1</sup>	8	5	-	-	-
3.	Babat	4	2	-	-	-
4.	Mangun Jaya	6	4	-	-	-
5.	Muara Punjung	1	1	-	-	-
6.	Beruga	1	1	-	-	-
7.	Sugiwaras	3	2	1	-	-
8.	Sugi Raya	1	-	-	-	-
9.	Sereka	2	-	-	-	-
10.	Sri Mulyo	1	-	-	-	-
11.	Sungai Angit	1	6	-	-	-
12.	Bangun Sari	2	2	-	-	-
13.	Pangkalan Jaya	1	1	-	-	-
14.	Toman Baru*	...	...	...	...	...
Jumlah 2020		36	32	1		

**Sumber : Kantor Urusan Agama Kecamatan Babat Toman**

Catatan : <sup>1</sup>data desa Toman Baru masih tergabung dengan data Toman

**Tabel 8.2                      Banyaknya Penderita Cacat menurut Jenisnya, 2020**

Desa/Kelurahan		Tuna Netra	Tuna Rungu/ Tuna Wicara	Cacat Tubuh	Cacat Mental	Ex Penyakit Kronis
(1)	(2)	(3)	(4)	(5)	(6)	(7)
1.	Kasmaran	-	2	-	-	-
2.	Toman <sup>1</sup>	1	2	2	-	3
3.	Babat	-	3	1	-	-
4.	Mangun Jaya	2	-	-	4	-
5.	Muara Punjung	-	-	-	1	-
6.	Beruga	-	-	1	-	1
7.	Sugiwaras	2	-	1	-	-
8.	Sugi Raya	2	-	-	-	3
9.	Sereka	3	3	-	-	3
10.	Sri Mulyo	2	1	-	-	-
11.	Sungai Angit	2	-	-	-	-
12.	Bangun Sari	2	2	-	-	-
13.	Pangkalan Jaya	1	1	-	1	-
14.	Toman Baru*	...	...	...	...	...
Jumlah 2020		17	14	5	6	10

**Sumber : Kantor Camat Babat Toman**

Catatan : <sup>1</sup>data desa Toman Baru masih tergabung dengan data Toman

**Tabel 8.3 Banyaknya Kejadian Bencana Alam menurut Jenis Bencana, 2020**

Desa/Kelurahan		Banjir	Kebakaran	Angin Topan	Tanah Longsor	Gempa Bumi	Lainnya
(1)	(2)	(3)	(4)	(5)	(6)	(7)	(8)
1.	Kasmaran	-	-	-	-	-	-
2.	Toman <sup>1</sup>	-	-	-	-	-	-
3.	Babat	-	-	-	-	-	-
4.	Mangun Jaya	-	-	-	-	-	-
5.	Muara Punjung	-	-	-	-	-	-
6.	Beruga	-	-	-	-	-	-
7.	Sugiwaras	-	-	-	-	-	-
8.	Sugi Raya	-	-	-	-	-	-
9.	Sereka	-	-	-	-	-	-
10.	Sri Mulyo	-	-	-	-	-	-
11.	Sungai Angit	-	-	-	-	-	-
12.	Bangun Sari	-	-	-	-	-	-
13.	Pangkalan Jaya	-	-	-	-	-	-
14.	Toman Baru*	...	...	...	...	...	...
Jumlah 2020							

**Sumber : Kantor Camat Babat Toman**

Catatan : <sup>1</sup>data desa Toman Baru masih tergabung dengan data Toman

**Tabel 8.4 Keberadaan Kejadian Kejahatan menurut Jenisnya, 2020**

Desa/Kelurahan		Pengani-ayaan	Pencu-rian	Peram-pokan	Perko-saan	Pembu-nuhan	Lainnya
(1)	(2)	(3)	(4)	(5)	(6)	(7)	(8)
1.	Kasmaran	-	-	-	-	-	-
2.	Toman <sup>1</sup>	1	-	-	-	-	-
3.	Babat	-	1	-	-	-	-
4.	Mangun Jaya	-	1	-	-	-	1
5.	Muara Punjung	-	-	-	-	-	-
6.	Beruga	-	1	-	-	-	-
7.	Sugiwaras	-	1	-	-	-	-
8.	Sugi Raya	-	-	-	-	-	-
9.	Sereka	-	1	-	-	-	-
10.	Sri Mulyo	-	-	-	-	-	1
11.	Sungai Angit	-	1	-	-	-	-
12.	Bangun Sari	-	-	-	-	-	-
13.	Pangkalan Jaya	-	-	-	-	-	-
14.	Toman Baru*	...	...	...	...	...	...
Jumlah 2020		1	6				2

**Sumber : Kantor Kepolisian Sektor Babat Toman**

*Catatan : <sup>1</sup>data desa Toman Baru masih tergabung dengan data Toman*

**Tabel 8.5 Keberadaan Fasilitas Olah Raga menurut Desa/Kelurahan, 2020**

Desa/Kelurahan		Sepak bola	Voli	Bola Basket	Bulu Tangkis
(1)	(2)	(3)	(4)	(5)	(6)
1.	Kasmaran	-	2	-	1
2.	Toman <sup>1</sup>	-	7	-	2
3.	Babat	1	4	2	1
4.	Mangun Jaya	1	2	1	1
5.	Muara Punjung	-	1	-	1
6.	Beruga	-	1	-	2
7.	Sugiwaras	-	1	-	1
8.	Sugi Raya	-	1	-	1
9.	Sereka	-	2	-	2
10.	Sri Mulyo	1	2	-	1
11.	Sungai Angit	1	2	-	1
12.	Bangun Sari	1	2	-	1
13.	Pangkalan Jaya	-	1	-	1
14.	Toman Baru*	...	...	...	...
Jumlah 2020		5	28	3	16

**Sumber : Kantor Camat Babat Toman**

*Catatan : <sup>1</sup>data desa Toman Baru masih tergabung dengan data Toman*



Tabel 8.6

Keberadaan Organisasi Kemasyarakatan  
menurut Jenisnya dan Desa/Kelurahan, 2020

Desa/Kelurahan		Kelompok Pengajian	Kelompok Kebaktian	Persatuan Kematian	LSM
(1)	(2)	(3)	(4)	(5)	(6)
1.	Kasmaran	4	-	3	1
2.	Toman <sup>1</sup>	4	-	3	1
3.	Babat	4	-	2	1
4.	Mangun Jaya	5	-	3	1
5.	Muara Punjung	1	-	1	-
6.	Beruga	2	-	1	-
7.	Sugiwaras	1	-	1	-
8.	Sugi Raya	1	-	1	-
9.	Sereka	1	-	1	-
10.	Sri Mulyo	1	-	1	-
11.	Sungai Angit	2	-	2	-
12.	Bangun Sari	2	-	1	-
13.	Pangkalan Jaya	1	-	1	-
14.	Toman Baru*	...	...	...	...
Jumlah 2020		29		21	4

Sumber : Kantor Camat Babat Toman

Catatan/ note : <sup>1</sup>data desa Toman Baru masih tergabung dengan data Toman

**Tabel 8.7**      **Keperluan Air Minum/Memasak Sebagian Besar Masyarakat menurut Sumbernya, 2020**

Desa/Kelurahan		PAM	Sumur	Mata Air	Sungai
(1)	(2)	(3)	(4)	(5)	(6)
1.	Kasmaran	√	-	-	-
2.	Toman <sup>1</sup>	√	-	-	-
3.	Babat	√	-	-	-
4.	Mangun Jaya	√	-	-	-
5.	Muara Punjung	√	-	-	-
6.	Beruga	√	-	-	-
7.	Sugiwaras	√	-	-	-
8.	Sugi Raya	√	-	-	-
9.	Sereka	√	-	-	-
10.	Sri Mulyo	√	-	-	-
11.	Sungai Angit	√	-	-	-
12.	Bangun Sari	√	-	-	-
13.	Pangkalan Jaya	-	√	-	-
14.	Toman Baru*	...	...	...	...

**Sumber :** Kantor Camat Babat Toman

*Catatan/ note : <sup>1</sup>data desa Toman Baru masih tergabung dengan data Toman*

**Tabel 8.8 Keberadaan Fasilitas Tempat Buang Air Besar Sebagian Besar Keluarga di Kecamatan Babat Toman, 2020**

Desa/Kelurahan		Jamban Sendiri	Jamban Bersama	Jamban Umum	Bukan Jamban/Sungai
(1)	(2)	(3)	(4)	(5)	(6)
1.	Kasmaran	√	-	-	-
2.	Toman <sup>1</sup>	√	-	-	-
3.	Babat	√	-	-	-
4.	Mangun Jaya	√	-	-	-
5.	Muara Punjung	√	-	-	-
6.	Beruga	√	-	-	-
7.	Sugiwaras	√	-	-	-
8.	Sugi Raya	√	-	-	-
9.	Sereka	√	-	-	-
10.	Sri Mulyo	√	-	-	-
11.	Sungai Angit	√	-	-	-
12.	Bangun Sari	√	-	-	-
13.	Pangkalan Jaya	√	-	-	-
14.	Toman Baru*	...	...	...	...

**Sumber :** Kantor Camat Babat Toman

*Catatan/ note : <sup>1</sup>data desa Toman Baru masih tergabung dengan data Toman*

# BAB IX

## EKONOMI



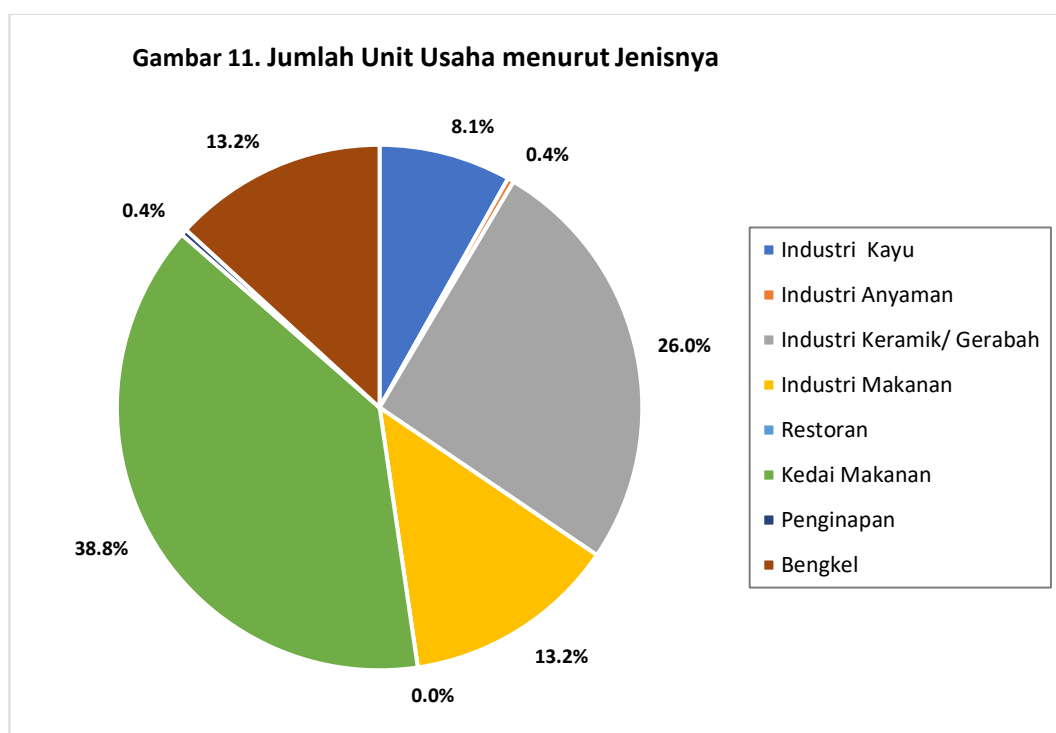
Unit usaha paling banyak di Kecamatan Babat Toman adalah **Kedai Makanan** dengan total 100 kedai makanan. Sedangkan untuk keberadaan bank saat ini hanya terdapat di Desa Toman dan Kelurahan Babat.

## IX. EKONOMI

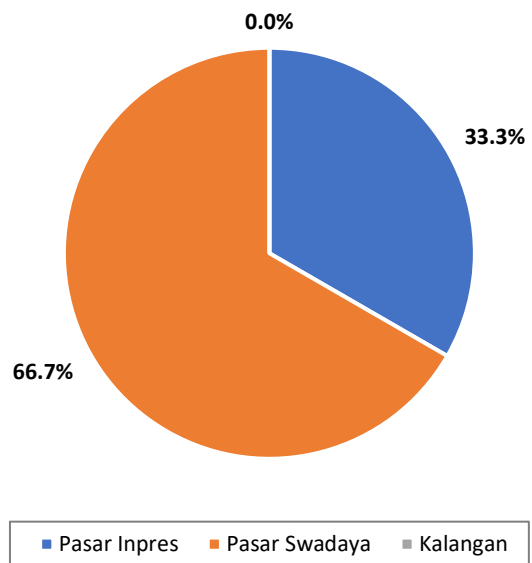
Pada tahun 2020 di Babat Toman unit usaha yang terbanyak adalah Kedai Makanan dan Minuman yakni 100 usaha yang tersebar di di semua desa, adapun desa paling terbanyak unit usaha Kedai Makanan dan Minuman adalah Desa Toman sebanyak 22 unit, secara rinci dapat dilihat pada Tabel 6.1

Di wilayah Kecamatan Babat Toman seluruh desa sudah teraliri listrik PLN yaitu 13 desa/kelurahan, secara rinci dapat dilihat pada tabel 6.2.

Sementara itu jumlah pasar di Kecamatan Babat Toman sebanyak tiga pasar yang terletak di Kelurahan Babat, Kelurahan Mangun Jaya dan Desa Toman, secara rinci dapat dilihat pada tabel 6.3.



**Gambar 12. Jumlah Pasar Menurut Jenisnya di Kecamatan Babat Toman**



**Tabel 9.1 Jumlah Unit Usaha menurut Jenisnya, 2020**

Desa/Kelurahan		Industri Kayu	Industri Anyaman	Industri Keramik/Gerabah	Industri Makanan
(1)	(2)	(3)	(4)	(5)	(6)
1.	Kasmaran	2	-	-	2
2.	Toman <sup>1</sup>	4	-	1	6
3.	Babat	4	-	65	7
4.	Mangun Jaya	3	-	1	6
5.	Muara Punjung	2	-	-	5
6.	Beruga	1	1	-	-
7.	Sugiwaras	-	-	-	-
8.	Sugi Raya	-	-	-	-
9.	Sereka	3	-	-	2
10.	Sri Mulyo	-	-	-	-
11.	Sungai Angit	-	-	-	1
12.	Bangun Sari	1	-	-	2
13.	Pangkalan Jaya	1	-	-	3
14.	Toman Baru*	...	...	...	...
Jumlah 2020		21	1	67	34

**Sumber : Kantor Camat Babat Toman**

*Catatan/ note : <sup>1</sup>data desa Toman Baru masih tergabung dengan data Toman*

Lanjutan Tabel 9.1

Desa/Kelurahan		Restoran	Kedai Makanan	Penginapan	Bengkel
(1)	(2)	(7)	(8)	(9)	(10)
1.	Kasmaran	-	5	-	5
2.	Toman <sup>1</sup>	-	22	-	2
3.	Babat	-	14	-	9
4.	Mangun Jaya	-	10	1	3
5.	Muara Punjung	-	5	-	-
6.	Beruga	-	10	-	3
7.	Sugiwaras	-	3	-	1
8.	Sugi Raya	-	-	-	-
9.	Sereka	-	4	-	3
10.	Sri Mulyo	-	7	-	2
11.	Sungai Angit	-	10	-	4
12.	Bangun Sari	-	10	-	2
13.	Pangkalan Jaya	-	-	-	-
14.	Toman Baru*	...	...	...	...
Jumlah 2020			100	1	34

Sumber : Kantor Camat Babat Toman

Catatan/ note : <sup>1</sup>data desa Toman Baru masih tergabung dengan data Toman



**Tabel 9.2 Jumlah Bank dan Koperasi, 2020**

Desa/Kelurahan		Bank Negeri	Bank Swasta	BPR	KUD	Koperasi Lainnya
(1)	(2)	(3)	(4)	(5)	(6)	(7)
1.	Kasmaran	-	-	-	-	-
2.	Toman <sup>1</sup>	1	-	-	-	-
3.	Babat	2	-	-	1	-
4.	Mangun Jaya	-	-	-	-	-
5.	Muara Punjung	-	-	-	-	-
6.	Beruga	-	-	-	-	-
7.	Sugiwaras	-	-	-	-	-
8.	Sugi Raya	-	-	-	-	-
9.	Sereka	-	-	-	1	-
10.	Sri Mulyo	-	-	-	-	-
11.	Sungai Angit	-	-	-	-	-
12.	Bangun Sari	-	-	-	-	-
13.	Pangkalan Jaya	-	-	-	-	-
14.	Toman Baru*	...	...	...	...	...
Jumlah 2020		3			2	

**Sumber : Kantor Camat Babat Toman**

*Catatan : <sup>1</sup>data desa Toman Baru masih tergabung dengan data Toman*

**Tabel 9.3 Jumlah Pasar Menurut Jenisnya di Kecamatan Babat Toman, 2020**

Desa/Kelurahan		Pasar Inpres	Pasar Swadaya	Kalangan
(1)	(2)	(3)	(4)	(5)
1.	Kasmaran	-	-	-
2.	Toman <sup>1</sup>	-	1	-
3.	Babat	-	1	-
4.	Mangun Jaya	1	-	-
5.	Muara Punjung	-	-	-
6.	Beruga	-	-	-
7.	Sugiwaras	-	-	-
8.	Sugi Raya	-	-	-
9.	Sereka	-	-	-
10.	Sri Mulyo	-	-	-
11.	Sungai Angit	-	-	-
12.	Bangun Sari	-	-	-
13.	Pangkalan Jaya	-	-	-
14.	Toman Baru*	...	...	...
Jumlah 2020		1	2	

**Sumber : Kantor Camat Babat Toman**

*Catatan/ note : <sup>1</sup>data desa Toman Baru masih tergabung dengan data Toman*

**Tabel 9.4 Jumlah Desa/Kelurahan Yang Telah Terjangkau Listrik dan Pelanggan, 2020**

Desa/Kelurahan		Terjangkau	Jumlah Pelanggan
(1)	(2)	(3)	(4)
1.	Kasmaran	√	...
2.	Toman <sup>1</sup>	√	...
3.	Babat	√	...
4.	Mangun Jaya	√	...
5.	Muara Punjung	√	...
6.	Beruga	√	...
7.	Sugiwaras	√	...
8.	Sugi Raya	√	...
9.	Sereka	√	...
10.	Sri Mulyo	√	...
11.	Sungai Angit	√	...
12.	Bangun Sari	√	...
13.	Pangkalan Jaya	√	...
14.	Toman Baru*	...	...
Jumlah 2020		13	...

**Sumber : Kantor Camat Babat Toman**

*Catatan : <sup>1</sup>data desa Toman Baru masih tergabung dengan data Toman*

**Tabel 9.5 Desa Yang Telah Terjangkau Listrik Menurut Sumbernya, 2020**

Desa		PLN	Non PLN/ MEP
(1)	(2)	(3)	(4)
1.	Kasmaran	√	-
2.	Toman <sup>1</sup>	√	-
3.	Babat	√	-
4.	Mangun Jaya	√	-
5.	Muara Punjung	√	-
6.	Beruga	√	-
7.	Sugiwaras	√	-
8.	Sugi Raya	√	-
9.	Sereka	√	-
10.	Sri Mulyo	√	-
11.	Sungai Angit	√	-
12.	Bangun Sari	√	-
13.	Pangkalan Jaya	√	-
14.	Toman Baru*	...	...

**Sumber :** Kantor Camat Babat Toman

*Catatan : <sup>1</sup>data desa Toman Baru masih tergabung dengan data Toman*

# BAB X

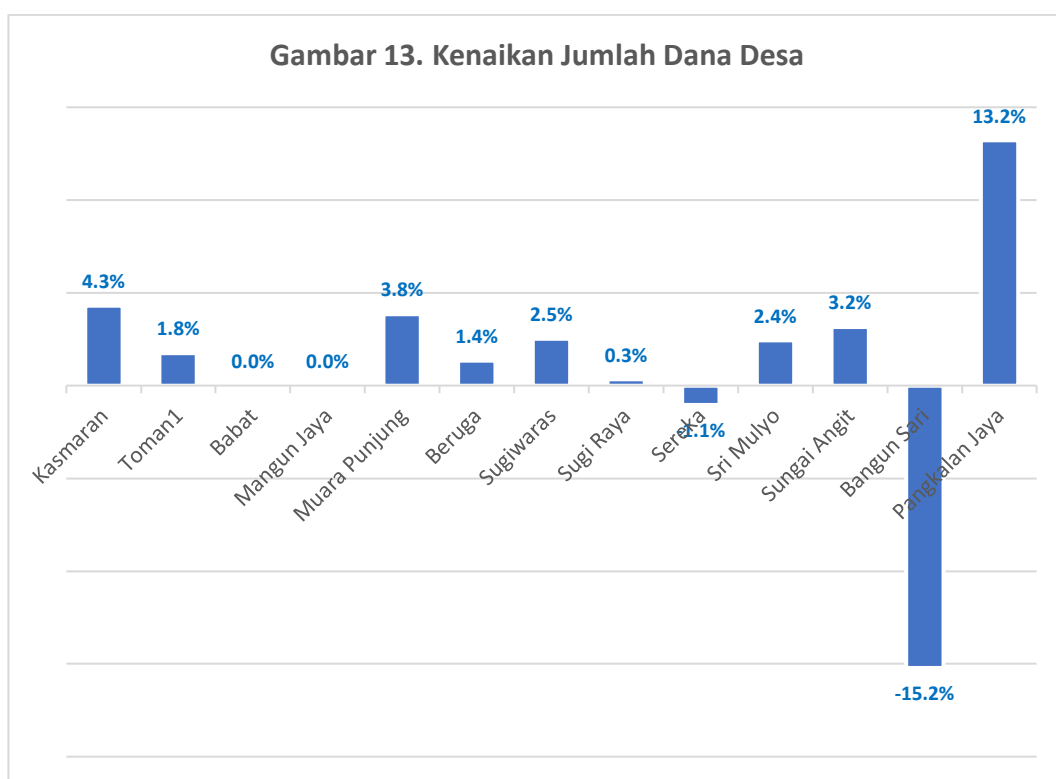
## KEUANGAN & HARGA



Desa dengan jumlah dana desa paling banyak pada tahun 2020 di Kecamatan Babat Toman adalah **Desa Kasmaran** dengan total 1.1 M. Sedangkan realisasi penerimaan PBB terbesar adalah **Desa Sereka**.

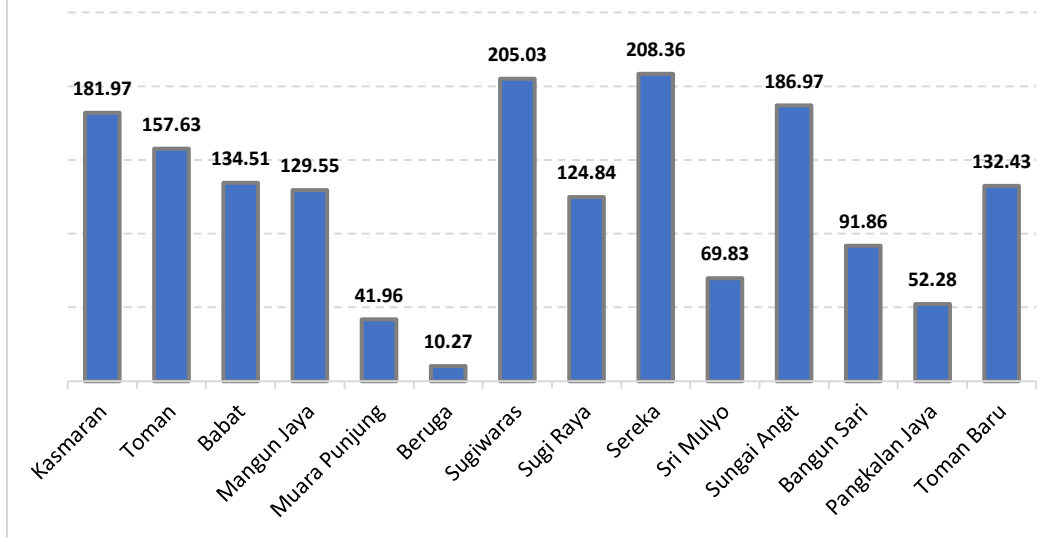
## X. KEUANGAN DAN HARGA

Pada tahun 2020 total dana desa yang diterima oleh seluruh desa di Kecamatan Babat Toman adalah sebesar Rp 10.076.266.000,-. Pada tahun 2020, jumlah dana desa terbesar berada di Desa Kasmaran dengan total dana desa sebesar 1,1 M. Apabila dilihat berdasarkan kenaikannya, desa dengan kenaikan dana desa paling banyak adalah Desa Pangkalan Jaya sedangkan desa dengan penurunan dana desa terbesar adalah Desa Bangun Sari.



Sementara itu penerimaan Pajak Bumi Bangunan di Kecamatan Sungai Keruh sudah mencapai 173,84 persen dari target. Hanya tersisa beberapa kecamatan yang belum mencapai 100 persen seperti Muara Punjung, Beruga, Sri Mulyo, Bangun Sari dan Pangkalan Jaya.

**Gambar 14. Realisasi Penerimaan Pajak Bumi dan Bangunan (%)**



Tabel 10.1

## Jumlah Dana Desa (ribu rupiah), 2020

Desa/Kelurahan		2019	2020
(1)	(2)	(3)	(4)
1.	Kasmaran	1.061.365.000	1.107.137.000
2.	Toman <sup>1</sup>	939.695.000	956.222.000
3.	Babat	-	-
4.	Mangun Jaya	-	-
5.	Muara Punjung	865.856.000	899.153.000
6.	Beruga	816.814.000	827.873.000
7.	Sugiwaras	848.424.000	869.910.000
8.	Sugi Raya	779.447.000	781.967.000
9.	Sereka	1.103.773.000	1.092.119.000
10.	Sri Mulyo	806.761.000	826.419.000
11.	Sungai Angit	810.566.000	836.120.000
12.	Bangun Sari	1.199.109.000	1.016.677.000
13.	Pangkalan Jaya	844.456.000	956.079.000
14.	Toman Baru*	...	...
Jumlah 2020		10.076.266.000	18.774.387.000

Sumber : Kantor Camat Babat Toman

Catatan : <sup>1</sup>data desa Toman Baru masih tergabung dengan data Toman



**Tabel 10.2 Realisasi Penerimaan Pajak Bumi dan Bangunan, 2020**

Desa/Kelurahan		Target	Realisasi	Persen
(1)	(2)	(3)	(4)	(5)
1.	Kasmaran	18.310.397	33.318.859	181,97
2.	Toman <sup>1</sup>	72.002.799	113.500.582	157,63
3.	Babat	57.171.395	76.902.768	134,51
4.	Mangun Jaya	22.459.861	29.097.273	129,55
5.	Muara Punjung	2.969.261	1.245.940	41,96
6.	Beruga	32.897.819	3.376.963	10,27
7.	Sugiwaras	343.548.572	704.391.955	205,03
8.	Sugi Raya	2.669.025	3.331.934	124,84
9.	Sereka	12.743.676	26.552.299	208,36
10.	Sri Mulyo	4.315.410	3.013.608	69,83
11.	Sungai Angit	48.151.596	90.028.413	186,97
12.	Bangun Sari	7.712.772	7.084.649	91,86
13.	Pangkalan Jaya	3.687.135	1.927.692	52,28
14.	Toman Baru*	2.233.797	2.958.238	132,43
Jumlah 2020		630.873.515	1.096.731.173	173,84

**Sumber : BP2RD Kabupaten Musi Banyuasin**

*Catatan : <sup>1</sup>data desa Toman Baru masih tergabung dengan data Toman*

**Tabel 10.3****Harga Rata-rata Kebutuhan Pokok, 2020**

Desa/Kelurahan		Satuan	Rata-rata
(1)	(2)	(3)	(4)
01.	Beras	Kg	13.000
02.	Minyak Goreng	Kg	13.000
03.	Gula Pasir	Kg	13.000
04.	Garam	Bungkus	2.000
05.	Minyak Tanah	Liter	8.000
06.	Telur ayam	Kg	22.000
07.	Gas Elpiji 3 kg	Tabung	28.000
08.	Sabun Cuci	Bungkus	3.000

**Sumber : Kantor Camat Babat Toman**