



**PEMERINTAH KABUPATEN
MUSI BANYUASIN**

STATISTIK KECAMATAN LALAN

Statistics of Lalan Subdistrict

2023



**SATU DATA
INDONESIA**



**PEMERINTAH KABUPATEN
MUSI BANYUASIN**

STATISTIK KECAMATAN LALAN

Statistics of Lalan Subdistrict

2023



**SATU DATA
INDONESIA**



KATA PENGANTAR

Publikasi Statistik Kecamatan Sungai Keruh berfungsi untuk menyajikan data dan informasi bagi publik dan stakeholder dalam pembangunan Kabupaten Musi Banyuasin. Publikasi ini berisikan data Profil Daerah Kabupaten Musi Banyuasin secara garis besar yang menggambarkan tentang kondisi geografis, pemerintahan, kependudukan, infrastruktur dan lain-lainnya sebagai bahan perencanaan untuk pembangunan masa kini dan di masa yang akan datang.

Publikasi ini dapat terwujud berkat kerja sama dan bantuan dari berbagai pihak baik instansi pemerintah maupun swasta. Kepada semua pihak yang telah memberikan bantuan disampaikan penghargaan dan terima kasih yang sebesar – besarnya

Walaupun publikasi ini telah disiapkan sebaik-baiknya, namun disadari masih ada kekurangan dan kesalahan yang terjadi. Untuk perbaikan publikasi ini, tanggapan dan saran yang bersifat konstruktif dari para pemakai sangat diharapkan.

Sekayu, Desember 2023
Kepala Dinas Komunikasi dan Informatika
Kabupaten Musi Banyuasin

Herryandi Sinulingga, AP



PREFACE

Statistics of Sungai Keruh Subdistrict serves to present data and information for the public and stakeholders in the development of Musi Banyuasin Regency. This publication contains data from the Regional Profile of Musi Banyuasin Regency which outlines geographical conditions, government, population, infrastructure and others as material for planning for present and future development.

This comprehensive publication has been made possible with the assistance and contribution from several governmental institutions and private organizations. To all parties who have been involved in the preparation of this publication, I would like to express my sincerest appreciation and gratitude.

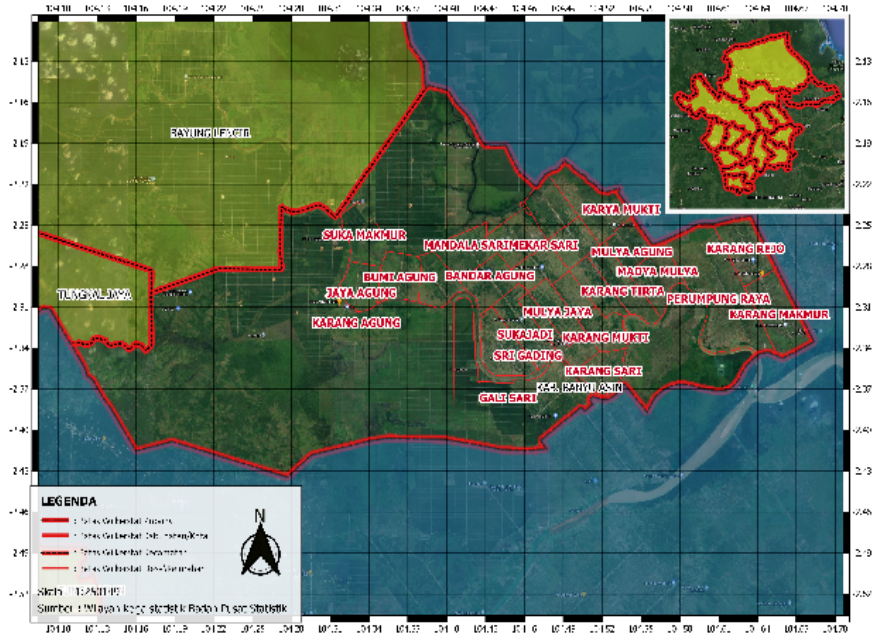
Comments and constructive suggestions for the improvement of this publication are always welcome.

*Sekayu, December 2023
Head of Communication and Information Service
Musi Banyuasin Regency*

Herryandi Sinulingga, AP

PETA WILAYAH KECAMATAN LALAN

MAP OF LALAN SUBDISTRICT





KATA PENGANTAR

Publikasi Statistik Kecamatan Lalan berfungsi untuk menyajikan data dan informasi bagi publik dan stakeholder dalam pembangunan Kabupaten Musi Banyuasin. Publikasi ini berisikan data Profil Daerah Kabupaten Musi Banyuasin secara garis besar yang menggambarkan tentang kondisi geografis, pemerintahan, kependudukan, infrastruktur dan lain-lainnya sebagai bahan perencanaan untuk pembangunan masa kini dan di masa yang akan datang.

Publikasi ini dapat terwujud berkat kerja sama dan bantuan dari berbagai pihak baik instansi pemerintah maupun swasta. Kepada semua pihak yang telah memberikan bantuan disampaikan penghargaan dan terima kasih yang sebesar – besarnya

Walaupun publikasi ini telah disiapkan sebaik-baiknya, namun disadari masih ada kekurangan dan kesalahan yang terjadi. Untuk perbaikan publikasi ini, tanggapan dan saran yang bersifat konstruktif dari para pemakai sangat diharapkan.

Sekayu, Desember 2023
Kepala Dinas Komunikasi dan Informatika
Kabupaten Musi Banyuasin

Herryandi Sinulingga, AP



PREFACE

Statistics of Lalan Subdistrict serves to present data and information for the public and stakeholders in the development of Musi Banyuasin Regency. This publication contains data from the Regional Profile of Musi Banyuasin Regency which outlines geographical conditions, government, population, infrastructure and others as material for planning for present and future development.

This comprehensive publication has been made possible with the assistance and contribution from several governmental institutions and private organizations. To all parties who have been involved in the preparation of this publication, I would like to express my sincerest appreciation and gratitude.

Comments and constructive suggestions for the improvement of this publication are always welcome.

*Sekayu, December 2023
Head of Communication and Information Service
Musi Banyuasin Regency*

Herryandi Sinulingga, AP

DAFTAR ISI / CONTENTS

	Halaman <i>Page</i>
Kata Pengantar/ <i>Preface</i>	xi
Daftar Isi/ <i>Contents</i>	xiii
Daftar Tabel/ <i>List of Tables</i>	xv
Daftar Gambar/ <i>List of Figures</i>	xix
1. Geografi / <i>Geography</i>	1
2. Pemerintahan/ <i>Government</i>	13
3. Penduduk / <i>Population</i>	27
4. Sosial dan Kesejahteraan Rakyat/ <i>Social and Welfare</i>	41
5. Pertanian/ <i>Agriculture</i>	59
6. Pariwisata, Transportasi, dan Komunikasi/ <i>Tourism, Transportation, and Communication</i>	77
7. Perbankan, Koperasi, dan Perdagangan/ <i>Banking, Cooperative, and Trade</i>	95

DAFTAR TABEL/LIST OF TABLES

	Halaman Page
1. GEOGRAFI /GEOGRAPHY	
1.1	6
Luas Daerah Menurut Desa/Kelurahan di Kecamatan Lalan, 2022 <i>Total Area by Villages/Kelurahan in Lalan Subdistrict, 2022</i>	
1.2	8
Tinggi Wilayah dan Jarak ke Ibukota Kecamatan Lalan Menurut Desa/Kelurahan di Kecamatan Lalan, 2022 <i>Altitude and Distance to the Capital of Lalan Subdistrict by Village/ Kelurahan in Lalan Subdistrict, 2022.....</i>	
1.3	10
Nama Kepala Desa/Lurah dan Alamat Kantor masing-masing Desa/Kelurahan di Kecamatan Lalan, 2023 <i>Name of Kepala Desa/Lurah and Office Address of Village/Kelurahan in Lalan Subdistrict, 2023</i>	
2. PEMERINTAHAN/GOVERNMENT	
2.1 WILAYAH ADMINISTRATIF ADMINISTRATIVE AREA	
2.1.1	18
Banyaknya Jenjang Satuan Lingkungan Setempat (SLS) dan Jumlah Satuan Lingkungan Setempat (SLS) Terkecil Menurut Desa/Kelurahan di Kecamatan Lalan, 2022 <i>Number of Local Government Units (SLS) Level and Number of Smallest Local Government Units (SLS) by Village/Kelurahan in Lalan Subdistrict, 2022</i>	
2.2 APARAT PEMERINTAH GOVERNMENT APPARATUS	
2.2.1	20
Kelengkapan Aparat Pemerintah Desa/Kelurahan di Kecamatan Lalan, 2022 <i>Completeness of Village/Kelurahan Government Apparatus in Lalan Subdistrict, 2022</i>	
2.2.2	22
Jumlah Aparat Pemerintah Desa/Kelurahan di Kecamatan Lalan, 2022 <i>Number of Village/Kelurahan Government Apparatus in Lalan Subdistrict, 2022</i>	

2.2.3	Status dan Klasifikasi Desa/Kelurahan di Kecamatan Lalan, 2022 <i>Status and Classification of Village/Kelurahan in Lalan Subdistrict, 2022</i>	24
-------	----------------------------------------------------------------------------------------------------------------------------------------------------------	----

3. PENDUDUK / POPULATION

3.1	Penduduk, Laju Pertumbuhan Penduduk, Distribusi Persentase Penduduk, Kepadatan Penduduk, Rasio Jenis Kelamin Penduduk Menurut Desa/Kelurahan di Kecamatan Lalan, 2022 <i>Population, Population Growth Rate, Percentage Distribution of Population, Population Density, and Population Sex Ratio by Village/ Kelurahan in Lalan Subdistrict, 2022</i>	34
3.2	Jumlah Penduduk Menurut Kelompok Umur dan Jenis Kelamin di Kecamatan Lalan, 2023 <i>Population By Age Groups and Gender in Lalan Subdistrict, 2023</i>	40

4. SOSIAL DAN KESEJAHTERAAN RAKYAT/SOCIAL AND WELFARE

4.1 PENDIDIKAN EDUCATION

4.1.1	Banyaknya Desa/Kelurahan yang Memiliki Fasilitas Sekolah Menurut Tingkat Pendidikan di Kecamatan Lalan, 2019-2021 <i>Number of Village/Kelurahan which have Education Facilities by Education Level in Lalan Subdistrict, 2019-2021</i>	48
4.1.2	Jumlah Sekolah Menurut Tingkat Pendidikan di Kecamatan Lalan, 2021/2022 dan 2022/2023 <i>Number of School by Education Level in Lalan Subdistrict, 2021/2022 and 2022/2023</i>	49
4.1.3	Jumlah Guru Menurut Tingkat Pendidikan di Kecamatan Lalan, 2021/2022 dan 2022/2023 <i>Number of Teacher by Education Level in Lalan Subdistrict, 2021/2022 and 2022/2023</i>	50
4.1.4	Jumlah Murid Menurut Tingkat Pendidikan di Kecamatan Lalan, 2022 <i>Number of Pupil by Education Level in Lalan Subdistrict, 2022</i>	51

4.1.5	Jumlah Akademi/Perguruan Tinggi Menurut Desa/Kelurahan di Kecamatan Lalan, 2021 <i>Number of Academy/University by Village/Kelurahan in Lalan Subdistrict, 2021</i>	52
4.1.6	Kemudahan untuk Mencapai Sarana Pendidikan Terdekat bagi Desa/Kelurahan yang Tidak Ada Sarana Pendidikan Menurut Desa/Kelurahan di Kecamatan Lalan, 2021 <i>Ease of Reaching the nearest Educational Facilities for Village/Kelurahan that do not have Educational Facilities by Village/Kelurahan in Lalan Subdistrict, 2021</i>	54
4.2	KESEHATAN HEALTH	
4.2.1	Banyaknya Desa/Kelurahan yang Memiliki Sarana Kesehatan di Kecamatan Lalan, 2019-2021 <i>Number of Village/Kelurahan which have Health Facilities in Lalan Subdistrict, 2019-2021</i>	58
 5. PERTANIAN/AGRICULTURE		
5.1	Luas Panen Tanaman Sayuran dan Buah-buahan Semusim Menurut Jenis Tanaman di Kecamatan Lalan (ha), 2019–2022 <i>Harvested Area of Seasonal Vegetables and Fruits by Kind of Plant in Lalan Subdistrict (ha), 2019–2022</i>	64
5.2	Produksi Tanaman Sayuran dan Buah-buahan Semusim Menurut Jenis Tanaman di Kecamatan Lalan (kuintal), 2019–2022 <i>Production of Seasonal Vegetables and Fruits by Kind of Plant in Lalan Subdistrict (quintal), 2019–2022</i>	66
5.3	Luas Panen Tanaman Biofarmaka Menurut Jenis Tanaman di Kecamatan Lalan (m ²), 2019–2022 <i>Harvested Area of Medicinal Plants by Kind of Plant in Lalan Subdistrict (m²), 2019–2022</i>	68
5.4	Produksi Tanaman Biofarmaka Menurut Jenis Tanaman di Kecamatan Lalan (kg), 2019–2022 <i>Production of Medicinal Plants by Kind of Plant in Lalan Subdistrict (kg), 2019–2022</i>	69

5.5	Luas Panen Tanaman Hias Menurut Jenis Tanaman di Kecamatan Lalan (m ²), 2019–2022 <i>Harvested Area of Ornamental Plants by Kind of Plant in Lalan Subdistrict (m²), 2019–2022.....</i>	70
5.6	Produksi Tanaman Hias Menurut Jenis Tanaman di Kecamatan Lalan (tangkai), 2019–2022 <i>Production of Ornamental Plants by Kind of Plant in Lalan Subdistrict (stalks), 2019–2022</i>	71
5.7	Produksi Buah-Buahan dan Sayuran Tahunan Menurut Jenis Tanaman di Kecamatan Lalan (kuintal), 2019–2021 <i>Production of Annual Fruits and Vegetables by Kind of Plant in Lalan Subdistrict (quintal), 2019–2021</i>	72
5.8	Luas Lahan Sawah (ha) Menurut Sistem Pengairan di Kecamatan Lalan, 2022 <i>Area of Wetland (ha) by Irrigation System in Lalan Subdistrict, 2022...</i>	74
5.9	Luas Lahan Pertanian(ha) Menurut Penggunaan Lahan di Kecamatan Lalan, 2022 <i>Area of Agriculture Land (ha) by Land Used in Lalan Subdistrict, 2022</i>	75

6. PARIWISATA, TRANSPORTASI, DAN KOMUNIKASI/ TOURISM, TRANSPORTATION, AND COMMUNICATION

6.1 PARIWISATA TOURISM

6.1.1	Jumlah Sarana Akomodasi Menurut Desa/Kelurahan dan Jenis Akomodasi di Kecamatan Lalan, 2022 <i>Number of Accomodation Facilities by Villages/Kelurahan and Type of Accomodation in Lalan Subdistrict, 2022.....</i>	82
-------	------------------------------------------------------------------------------------------------------------------------------------------------------------------------------------------------------------------------	----

6.2 TRANSPORTASI TRANSPORTATION

6.2.1	Prasarana dan Sarana Transportasi Antar Desa/Kelurahan Menurut Desa/Kelurahan di Kecamatan Lalan, 2022 <i>Inter-Villages/Kelurahan Transportation Infrastructure and Facilities by Villages/Kelurahan in Lalan Subdistrict, 2022</i>	84
-------	-----------------------------------------------------------------------------------------------------------------------------------------------------------------------------------------------------------------------------------------------	----

6.2.2	Keberadaan Kantor Pos/ Pos Pembantu/ Rumah Pos dan Perusahaan/ Agen Jasa Ekspedisi Swasta Menurut Desa/ Kelurahan di Kecamatan Lalan, 2022 <i>Number of Post Office / Expedition by Village/Kelurahan in Lalan Subdistrict, 2022</i>	88
6.3	KOMUNIKASI COMMUNICATION	
6.3.1	Jumlah Menara Telepon seluler dan Operator Layanan Komunikasi Telepon Seluler Menurut Desa/Kelurahan di Kecamatan Lalan, 2022 <i>Number of Base Transceiver Station (BTS) and Cellular Phone Communication Service Operators by Villages/Kelurahan in Lalan Subdistrict, 2022</i>	90
6.3.2	Kekuatan Sinyal Telepon Seluler dan Jenis Sinyal Internet Telepon Seluler Menurut Desa/Kelurahan di Kecamatan Lalan, 2022 <i>The Strenght of Celular Phone Signal by Villages/Kelurahan in Lalan Subdistrict, 2022</i>	92
 7. PERBANKAN, KOPERASI, DAN PERDAGANGAN/ BANKING, COOPERATIVE, AND TRADE		
7.1	PERBANKAN BANKING	
7.1.1	Banyaknya Sarana Lembaga Keuangan Bank Menurut Desa/ Kelurahan dan Jenis Bank di Kecamatan Lalan, 2021 <i>Number of Bank by Villages/Kelurahan and Type of Bank in Lalan Subdistrict, 2021</i>	100
7.2	KOPERASI COOPERATIVE	
7.2.1	Banyaknya Koperasi Aktif Menurut Menurut Desa/Kelurahan dan Jenis Koperasi di Kecamatan Lalan, 2021 <i>Number of Cooperative by Villages/Kelurahan and Type of Cooperative in Lalan Subdistrict, 2021</i>	102

**7.3 PERDAGANGAN
TRADE**

7.3.1	Banyaknya Sarana Perdagangan Menurut Desa/Kelurahan dan Jenis Sarana Perdagangan di Kecamatan Lalan, 2021 <i>Number of Trade Facilities by Villages/Kelurahan and Type of Trade Facilities in Lalan Subdistrict, 2021</i>	106
7.3.2	Banyaknya Industri Menurut Desa/Kelurahan di Kecamatan Lalan, 2021 <i>Number of Industry by Villages/Kelurahan in Lalan Subdistrict, 2021..</i>	112

DAFTAR GAMBAR/LIST OF FIGURES

		Halaman Page
1.1	Luas Daerah menurut Desa/Kelurahan (%), 2022 <i>Total Area by Village/Kelurahan (%), 2022</i>	6
1.2	Jarak ke Ibukota Kecamatan Menurut Desa/Kelurahan di Kecamatan Lalan (km), 2022 <i>Distance to the Subdistrict Capital by Village/Kelurahan in Lalan Subdistrict (km), 2022</i>	7
2.1	Jumlah Satuan Lingkungan Setempat (SLS) Terkecil Menurut Desa/ Kelurahan di Kecamatan Lalan, 2022 <i>Number of Smallest Local Government Units (SLS) by Village/ Kelurahan in Lalan Subdistrict, 2022.....</i>	21
2.2	Jumlah Aparat Pemerintah Desa/Kelurahan di Kecamatan Lalan, 2022 <i>Number of Village/Kelurahan Government Apparatus in Lalan Subdistrict, 2022.....</i>	22
3.1	Jumlah Penduduk dan Laju Pertumbuhan Penduduk, Menurut Desa/ Kelurahan di Kecamatan Lalan, 2022 <i>Population and Population Growth Rate by Village/Kelurahan in Lalan Subdistrict, 2022</i>	40
3.2	Jumlah Penduduk Menurut Kelompok Umur dan Jenis Kelamin di Kecamatan Lalan, 2023 <i>Population By Age Groups and Gender in Lalan Subdistrict, 2023.....</i>	41
4.1	Banyaknya Desa/Kelurahan yang Memiliki Fasilitas Sekolah Menurut Tingkat Pendidikan di Kecamatan Lalan, 2019-2021 <i>Number of Village/Kelurahan which have Education Facilities by Education Level in Lalan Subdistrict, 2019-2021.....</i>	57
4.2	Banyaknya Desa/Kelurahan yang Memiliki Sarana Kesehatan di Kecamatan Lalan, 2019-2021 <i>Number of Village/Kelurahan which have Health Facilities in Lalan Subdistrict, 2019-2021</i>	58
5.1	Luas Panen Tanaman Sayuran dan Buah-buahan Semusim Menurut Jenis Tanaman di Kecamatan Lalan (ha), 2019–2022 <i>Harvested Area of Seasonal Vegetables and Fruits by Kind of Plant in Lalan Subdistrict (ha), 2019–2022</i>	79
5.2	Produksi Tanaman Sayuran dan Buah-buahan Semusim Menurut Jenis Tanaman di Kecamatan Lalan (kuintal), 2019–2022 <i>Production of Seasonal Vegetables and Fruits by Kind of Plant in Lalan Subdistrict (quintal), 2019–2022.....</i>	80

6.1	Jumlah Menara Telepon Seluler Menurut Desa/Kelurahan di Kecamatan Lalan, 2022 <i>Number of Base Transceiver Station (BTS) by Village/Kelurahan in Lalan Subdistrict, 2022</i>	98
6.2	Jumlah Operator Layanan Komunikasi Telepon Seluler Menurut Desa/Kelurahan di Kecamatan Lalan, 2022 <i>Number Cellular Phone Communication Service Operators by Village/Kelurahan in Lalan Subdistrict, 2022</i>	99
7.1	Banyaknya Sarana Perdagangan Menurut Desa/Kelurahan dan Jenis Sarana Perdagangan di Kecamatan Lalan, 2021 <i>Number of Trade Facility by Village/Kelurahan and Type of Trade Facility in Lalan Subdistrict, 2021</i>	120
7.2	Banyaknya Koperasi Aktif Menurut Menurut Desa/Kelurahan dan Jenis Koperasi di Kecamatan Lalan, 2021 <i>Number of Cooperative by Villages/Kelurahan and Type of Cooperative in Lalan Subdistrict, 2021</i>	121

The cover features a light gray background with a fine grid of small dots. Overlaid on this are several large, rounded, overlapping shapes. On the left, there are two orange shapes, one above the other, with a gradient from light to dark. In the center, there is a large white shape with rounded corners. On the right, a dark blue shape is partially visible, overlapping the white one.

BAB 1

GEOGRAFI

DAN IKLIM

Geography and Climate

ULASAN

Secara administratif Kecamatan Lalan terdiri dari 27 (dua puluh tujuh) desa dengan luas wilayah sekitar 103.100 Ha/1.031 Km². Jika dilihat dari luas setiap desa yang terdapat di Kecamatan Lalan, maka desa yang memiliki luas wilayah terbesar adalah Desa Karang Agung (dengan luas wilayah 34.800 Ha), sedangkan Desa Sri Karang Rejo dan Mekar Jaya merupakan desa yang memiliki luas wilayah terkecil (yaitu 1.400 Ha)

Secara umum, keadaan topografi Kecamatan Lalan terdiri dari dataran rendah dengan ketinggian kurang dari 5 meter di atas permukaan laut. Adapun desa dengan ketinggian wilayah paling tinggi adalah Desa Karang Agung, Suka Jadi, Sri Gading dan Bumi Agung sedangkan yang paling rendah adalah Desa Perumpung Raya, Karang Mukti, Suka Makmur dan Mekar Jaya. Batas-batas Kecamatan Lalan adalah sebagai berikut:

- Sebelah Utara berbatasan dengan Kecamatan Bayung Lencir, Musi Banyuasin
- Sebelah Selatan berbatasan dengan Kabupaten Banyuasin
- Sebelah Barat berbatasan dengan Kabupaten Banyuasin
- Sebelah Timur berbatasan dengan Kabupaten Banyuasin.

DESCRIPTION

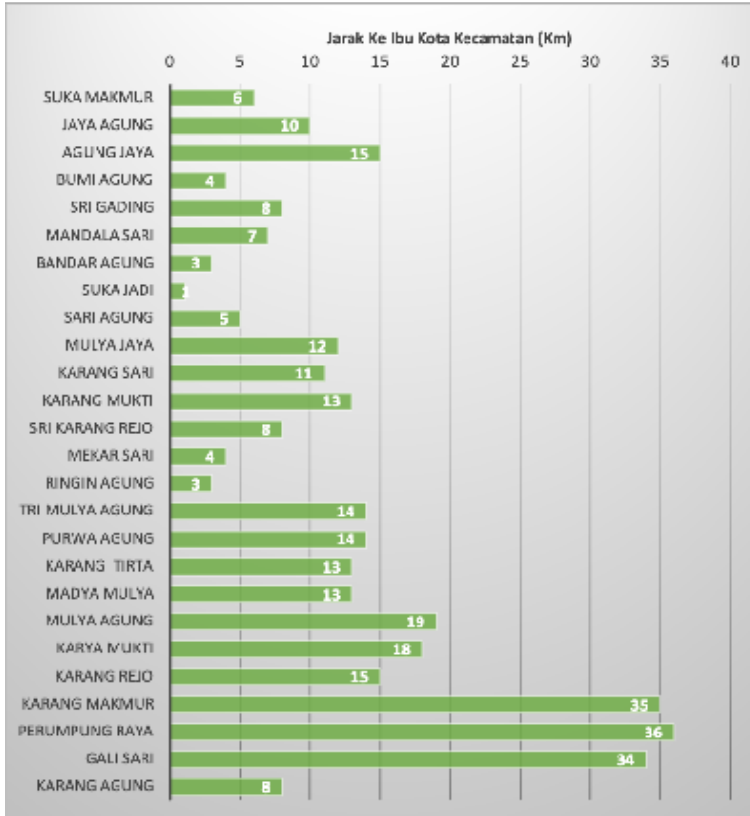
Administratively, the Lalan Subdistrict consists of 27 (twenty seven) villages with an area of about 103,100 Ha/1,031 Km². Based on the area, the village with the largest area is Karang Agung Village (with an area of 34,800 Ha), while Sri Karang Rejo and Mekar Jaya Village are the villages with the smallest area (i.e. 1,400 ha)

In general, the topography of Lalan Subdistrict consists of lowlands with height average less than 5 meters above sea level. Village with highest altitude are Karang Agung, Suka Jadi, Sri Gading and Bumi Agung Villages, whereas Perumpung Raya, Karang Mukti, Suka Makmur and Mekar Jaya Villages have the lowest altitude. The boundaries of the Lalan Subdistrict are as follows:

- *To the north, it is bordered by Bayung Lencir Subdistrict, Musi Banyuasin Regency*
- *To the south, it is bordered by Banyuasin Regency*
- *West side is bordered by Banyuasin Regency*
- *In the east, it is bordered by Banyuasin Regency*

Gambar 1.2
Figures

Jarak ke Ibukota Kecamatan Menurut Desa/Kelurahan di Kecamatan Lalan (km), 2022
Distance to the Subdistrict Capital by Village/Kelurahan in Lalan Subdistrict (km), 2022



Sumber/Source: Kantor Kecamatan Lalan/ Lalan Subdistrict Office

Tabel
Table 1.1

Luas Daerah Menurut Desa/Kelurahan di Kecamatan Lalan, 2022
Total Area by Villages/Kelurahan in Lalan Subdistrict, 2022

Desa/Kelurahan Village/Kelurahan	Luas Total Area (km²/sq.km)	Persentase terhadap Luas Kecamatan Percentage to Subdistrict Area (persen)
(1)	(2)	(3)
Karang Agung	348	33,75
Gali Sari	31	3,01
Perumpung Raya	32	3,10
Karang Makmur	42	4,07
Karang Rejo	43	4,17
Karya Mukti	15	1,45
Mulya Agung	28	2,72
Madya Mulya	29	2,81
Karang Tirta	29	2,81
Purwa Agung	29	2,81
Tri Mulya Agung	22	2,13
Ringin Agung	23	2,23
Mekar Sari	15	1,45
Sri Karang Rejo	14	1,36
Karang Mukti	15	1,45
Karang Sari	29	2,81
Mulya Jaya	29	2,81
Sari Agung	28	2,72
Suka Jadi	16	1,55

Lanjutan Tabel/*Continued Table 1.1*

Desa/Kelurahan Village/Kelurahan	Luas Total Area (km²/sq.km)	Persentase terhadap Luas Kecamatan Percentage to Subdistrict Area (persen)
(1)	(2)	(3)
Bandar Agung	33	3,20
Mandala Sari	31	3,01
Sri Gading	15	1,45
Bumi Agung	31	3,01
Agung Jaya	30	2,91
Jaya Agung	29	2,81
Suka Makmur	31	3,01
Mekar Jaya	14	1,36
Lalan	1 031	100,00

Sumber/*Source*: Kantor Kecamatan Lalan/ *Lalan Subdistrict Office*

Tabel
Table 1.2**Tinggi Wilayah dan Jarak ke Ibukota Kecamatan Lalan
Menurut Desa/Kelurahan di Kecamatan Lalan, 2022**
**Altitude and Distance to the Capital of Lalan Subdistrict by
Village/Kelurahan in Lalan Subdistrict, 2022**

Desa/Kelurahan Village/Kelurahan	Tinggi Wilayah (mdpl) Attitude (m.a.sl)	Jarak ke Ibukota Kecamatan/ Distance to Subdistrict Capital
(1)	(2)	(3)
Karang Agung	4	18
Gali Sari	3	8
Perumpung Raya	1	34
Karang Makmur	3	36
Karang Rejo	3	35
Karya Mukti	2	15
Mulya Agung	2	18
Madya Mulya	2	19
Karang Tirta	2	13
Purwa Agung	2	13
Tri Mulya Agung	2	14
Ringin Agung	2	14
Mekar Sari	2	3
Sri Karang Rejo	2	4
Karang Mukti	1	8
Karang Sari	2	13
Mulya Jaya	3	11
Sari Agung	3	12
Suka Jadi	4	5
Bandar Agung	3	1
Mandala Sari	2	3

Lanjutan Tabel/*Continued Table 1.2*

Desa/Kelurahan Village/Kelurahan	Tinggi Wilayah (mdpl) Attitude (m.a.sl)	Jarak ke Ibukota Kecamatan/ Distance to Subdistrict Capital
(1)	(2)	(3)
Sri Gading	4	7
Bumi Agung	4	8
Agung Jaya	3	4
Jaya Agung	3	15
Suka Makmur	1	10
Mekar Jaya	1	6

Sumber/*Source*: Kantor Kecamatan Lalan/ *Lalan Subdistrict Office*

Tabel
Table 1.3**Nama Kepala Desa/Lurah dan Alamat Kantor masing-masing Desa/Kelurahan di Kecamatan Lalan, 2023**
Name of Kepala Desa/Lurah and Office Address of Village/ Kelurahan in Lalan Subdistrict, 2023

Desa/Kelurahan <i>Village/Kelurahan</i>	Nama Kepala Desa/Lurah <i>Name of Village Head/Lurah</i>	Alamat Kantor Desa/Kelurahan <i>Address of Village/ Kelurahan Office</i>
(1)	(2)	(3)
Karang Agung	Aripin	RT 02 Dusun 02 Desa Karang Agung
Gali Sari	Sarji	RT 03 Dusun 01 Desa Gali Sari
Perumpung Raya	Muhamad Akhir	RT 01 Dusun 03 Desa Perumpung Raya
Karang Makmur	Edi Sudaryanto	RT 13 Dusun 07 Desa Karang Makmur
Karang Rejo	Zainul	RT 12 Dusun 05 Desa Karang Rejo
Karya Mukti	I Ketut Karta	RT 04 Dusun 02 Desa Karya Mukti
Mulya Agung	Yamidi	RT 05 Dusun 02 Desa Mulya Agung
Madya Mulya	Suwardi	RT 07 Dusun 02 Desa Madya Mulya
Karang Tirta	Setio Budi	RT 13 Dusun 04 Desa Karang Tirta
Purwa Agung	M. Teguh	RT 09 Dusun 02 Desa Purwa Agung
Tri Mulya Agung	Harun	RT 13 Dusun 04 Desa Tri Mulya Agung
Ringin Agung	Ahmad Fitrawan	RT 09 Dusun 03 Desa Ringin Agung
Mekar Sari	Fahmi	RT 11 Dusun 03 Desa Mekar Sari
Sri Karang Rejo	Erik Hariyadi	RT 12 Dusun 04 Desa Sri Karang Rejo
Karang Mukti	Ujang Rahmat	RT 09 Dusun 03 Desa Karang Mukti
Karang Sari	Imam Norbudiman	RT 10 Dusun 03 Desa Karang Sari
Mulya Jaya	Fredy	RT 14 Dusun 04 Desa Mulya Jaya
Sari Agung	Andri Juni Hartono	RT 11 Dusun 02 Desa Sari Agung
Suka Jadi	Tasimun	RT 14 Dusun 04 Desa Sukajadi
Bandar Agung	Rusli	RT 14 Dusun 04 Desa Bandar Agung

Lanjutan Tabel/*Continued Table* 1.3

Desa/Kelurahan <i>Village/Kelurahan</i>	Nama Kepala Desa/Lurah <i>Name of Village Head/Lurah</i>	Alamat Kantor Desa/Kelurahan <i>Address of Village/ Kelurahan Office</i>
(1)	(2)	(3)
Mandala Sari	Eko Wahyudi	RT 04 Dusun 01 Desa Mandala Sari
Sri Gading	Kaerudin	RT 08 Dusun 03 Desa Sri Gading
Bumi Agung	Jajang Gumilar	RT 04 Dusun 02 Desa Bumi Agung
Agung Jaya	Mu'arif	RT 12 RW 04 Desa Agung Jaya
Jaya Agung	Karsipin	RT 05 Dusun 01 Desa Jaya Agung
Suka Makmur	Arafik	RT 05 Dusun 01 Desa Suka Makmur
Mekar Jaya	Kaerudin	RT 06 Dusun 02 Desa Mekar Jaya

Sumber/*Source*: Kantor Kecamatan Lalan/ *Lalan Subdistrict Office*



BAB 2

PEMERINTAHAN

Government

ULASAN

Sampai tahun 2022 secara administratif, seluruh desa di Kecamatan Lalan masih berstatus desa dan belum satupun yang berstatus kelurahan. Dari seluruh desa tersebut, rata-rata jumlah jenjang SLS di bawah desa/kelurahan sebanyak 2 jenjang.

Setiap desa/kelurahan di Kecamatan Lalan sudah memiliki aparat pemerintah desa yang lengkap mulai dari kepala desa, sekretaris desa serta kaur, pelaksana teknis, pelaksana wilayah dan pegawai desa/kelurahan lainnya seperti hansip dan lain sebagainya.

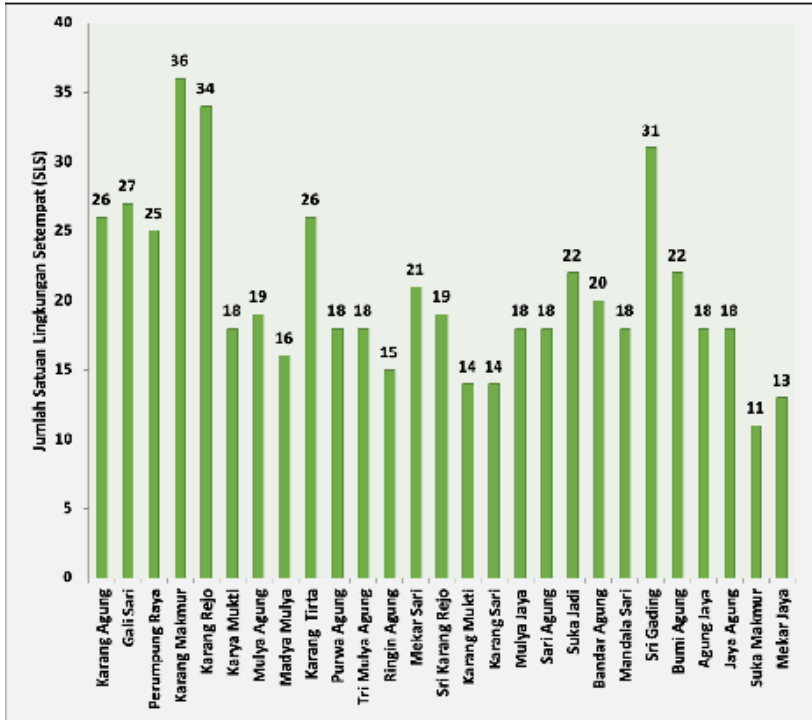
DESCRIPTION

Until 2022 administratively, all of the village in Lalan Subdistrict are village not Kelurahan. From all these villages, the average numbers of SLS levels below the villages/kelurahan village is 2 levels.

Every villages/kelurahan in Lalan Subdistrict already have it's own villages government apparatuses such as village head, village secretary, technical implementers, regional implementers, other villages employees.

Gambar 2.1
Figures

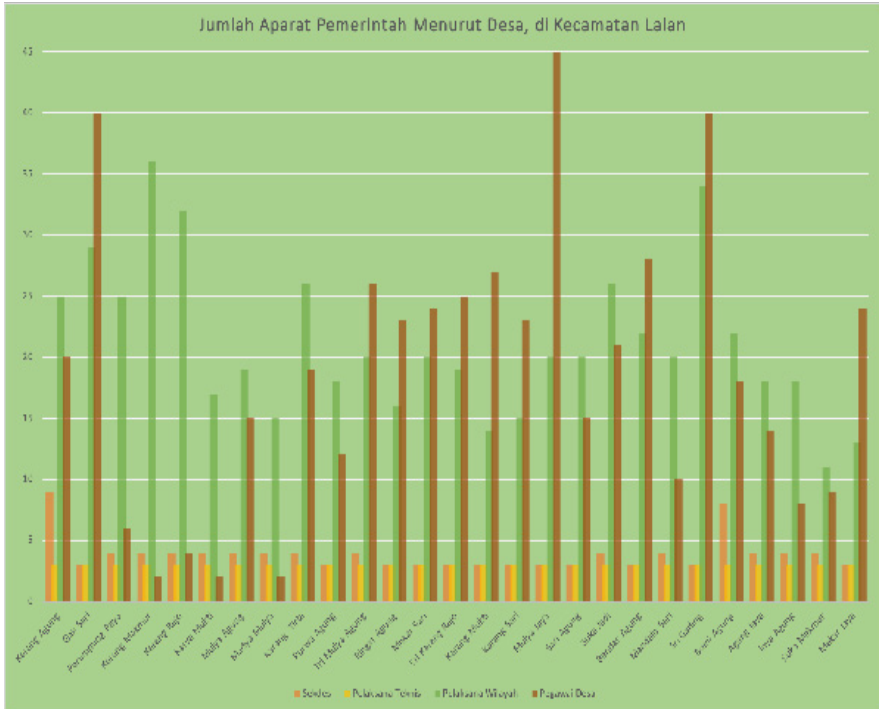
Jumlah Satuan Lingkungan Setempat (SLS) Terkecil Menurut Desa/Kelurahan di Kecamatan Lalan, 2022
Number of Smallest Local Government Units (SLS) by Village/Kelurahan in Lalan Subdistrict, 2022



Sumber/Source: BPS, Master File Desa 2022/BPS-Statistics Indonesia, Village File Master 2022

Gambar 2.2
Figures

Jumlah Aparat Pemerintah Desa/Kelurahan di Kecamatan Lalan, 2022
Number of Village/Kelurahan Government Apparatus in Lalan Subdistrict, 2022



Sumber/Source: BPS, Pendataan Potensi Desa (Podes) 2022/BPS-Statistics Indonesia, Village Potential Data Collecting 2022

2.1 WILAYAH ADMINISTRATIF ADMINISTRATIVE AREA

Tabel 2.1.1 Banyaknya Jenjang Satuan Lingkungan Setempat (SLS) dan Jumlah Satuan Lingkungan Setempat (SLS) Terkecil Menurut Desa/Kelurahan di Kecamatan Lalan, 2022
Number of Local Government Units (SLS) Level and Number of Smallest Local Government Units (SLS) by Village/ Kelurahan in Lalan Subdistrict, 2022

Desa/Kelurahan <i>Village/Kelurahan</i>	Banyak jenjang SLS di bawah desa/kelurahan <i>Number of SLS levels below the village/kelurahan</i>	Jumlah SLS terkecil <i>Number of Local Government Units (SLS)</i>
(1)	(2)	(3)
Karang Agung	2	21
Gali Sari	2	25
Perumpung Raya	2	20
Karang Makmur	2	29
Karang Rejo	2	29
Karya Mukti	2	14
Mulya Agung	2	14
Madya Mulya	2	13
Karang Tirta	2	21
Purwa Agung	2	15
Tri Mulya Agung	2	16
Ringin Agung	2	12
Mekar Sari	2	17
Sri Karang Rejo	2	15
Karang Mukti	2	11
Karang Sari	2	12
Mulya Jaya	2	16
Sari Agung	2	16
Suka Jadi	2	20
Bandar Agung	2	18

Lanjutan Tabel/*Continued Table 2.1.1*

Desa/Kelurahan Village/Kelurahan	Banyak jenjang SLS di bawah desa/kelurahan Number of SLS levels below the village/kelurahan	Jumlah SLS terkecil Number of Local Government Units (SLS)
(1)	(2)	(3)
Mandala Sari	2	16
Sri Gading	2	29
Bumi Agung	2	18
Agung Jaya	2	14
Jaya Agung	2	15
Suka Makmur	2	9
Mekar Jaya	2	10
Lalan		465

Sumber/*Source*: BPS, Master File Desa 2022/*BPS-Statistics Indonesia, Village File Master 2022*

2.2 APARAT PEMERINTAH GOVERNMENT APPARATUS

Tabel 2.2.1 Kelengkapan Aparat Pemerintah Desa/Kelurahan di Kecamatan Lalan, 2022
Table 2.2.1 Completeness of Village/Kelurahan Government Apparatus in Lalan Subdistrict, 2022

Desa/Kelurahan Village/Kelurahan	Kepala Desa/ Lurah	Sekretaris Desa	Ketua BPD
(1)	(2)	(3)	(4)
Karang Agung	Ada	Ada	Ada
Gali Sari	Ada	Ada	Ada
Perumpung Raya	Ada	Ada	Ada
Karang Makmur	Ada	Ada	Ada
Karang Rejo	Ada	Ada	Ada
Karya Mukti	Ada	Ada	Ada
Mulya Agung	Ada	Ada	Ada
Madya Mulya	Ada	Ada	Ada
Karang Tirta	Ada	Ada	Ada
Purwa Agung	Ada	Ada	Ada
Tri Mulya Agung	Ada	Ada	Ada
Ringin Agung	Ada	Ada	Ada
Mekar Sari	Ada	Ada	Ada
Sri Karang Rejo	Ada	Ada	Ada
Karang Mukti	Ada	Ada	Ada
Karang Sari	Ada	Ada	Ada
Mulya Jaya	Ada	Ada	Ada
Sari Agung	Ada	Ada	Ada
Suka Jadi	Ada	Ada	Ada
Bandar Agung	Ada	Ada	Ada
Mandala Sari	Ada	Ada	Ada

Lanjutan Tabel/*Continued Table 2.2.1*

Desa/Kelurahan Village/Kelurahan	Kepala Desa/ Lurah	Sekretaris Desa	Ketua BPD
(1)	(2)	(3)	(4)
Sri Gading	Ada	Ada	Ada
Bumi Agung	Ada	Ada	Ada
Agung Jaya	Ada	Ada	Ada
Jaya Agung	Ada	Ada	Ada
Suka Makmur	Ada	Ada	Ada
Mekar Jaya	Ada	Ada	Ada

Sumber/*Source*: Kantor Kecamatan Lalan/*Lalan Subdistrict Office*

Tabel
Table 2.2.2

Jumlah Aparat Pemerintah Desa/Kelurahan di Kecamatan Lalan, 2022
Number of Village/Kelurahan Government Apparatus in Lalan Subdistrict, 2022

Desa/Kelurahan Village/Kelurahan	Jumlah Sekdes/ kelurahan (Kaur keuangan, dll) Number of Sekdes/ kelurahan (financial head, etc.)	Pelaksana teknis (kasi kesejahteraan, dll) Technical implementer (giving welfare, etc.)	Pelaksana wilayah (kadus, ketua RT, dll) Regional implementers (head of village, head of RT, etc.)	Pegawai desa/ kelurahan lainnya (hansip, dll) Other village/ kelurahan employees (Hansip, etc.)
(1)	(2)	(3)	(4)	(5)
Karang Agung	9	3	25	20
Gali Sari	3	3	29	40
Perumpung Raya	4	3	25	6
Karang Makmur	4	3	36	2
Karang Rejo	4	3	32	4
Karya Mukti	4	3	17	2
Mulya Agung	4	3	19	15
Madya Mulya	4	3	15	2
Karang Tirta	4	3	26	19
Purwa Agung	3	3	18	12
Tri Mulya Agung	4	3	20	26
Ringin Agung	3	3	16	23
Mekar Sari	3	3	20	24
Sri Karang Rejo	3	3	19	25
Karang Mukti	3	3	14	27
Karang Sari	3	3	15	23
Mulya Jaya	3	3	20	45
Sari Agung	3	3	20	15
Suka Jadi	4	3	26	21
Bandar Agung	3	3	22	28

Lanjutan Tabel/*Continued Table 2.2.2*

Desa/Kelurahan Village/Kelurahan	Jumlah Sekdes/ kelurahan (Kaur keuangan, dll) Number of Sekdes/ kelurahan (financial head, etc.)	Pelaksana teknis (kasi kesejahteraan, dll) Technical implementer (giving welfare, etc.)	Pelaksana wilayah (kadus, ketua RT, dll) Regional implementers (head of village, head of RT, etc.)	Pegawai desa/ kelurahan lainnya (hansip, dll) Other village/ kelurahan employees (Hansip, etc.)
(1)	(2)	(3)	(4)	(5)
Mandala Sari	4	3	20	10
Sri Gading	3	3	34	40
Bumi Agung	8	3	22	18
Agung Jaya	4	3	18	14
Jaya Agung	4	3	18	8
Suka Makmur	4	3	11	9
Mekar Jaya	3	3	13	24

Sumber/*Source*: Kantor Kecamatan Lalan/ *Lalan Subdistrict Office*

Tabel
Table 2.2.3

Status dan Klasifikasi Desa/Kelurahan di Kecamatan Lalan, 2022
Status and Classification of Village/Kelurahan in Lalan Subdistrict, 2022

Desa/Kelurahan Village/Kelurahan	Status Status	Klasifikasi Classification
(1)	(2)	(3)
Karang Agung	Desa	Definitif
Gali Sari	Desa	Definitif
Perumpung Raya	Desa	Definitif
Karang Makmur	Desa	Definitif
Karang Rejo	Desa	Definitif
Karya Mukti	Desa	Definitif
Mulya Agung	Desa	Definitif
Madya Mulya	Desa	Definitif
Karang Tirta	Desa	Definitif
Purwa Agung	Desa	Definitif
Tri Mulya Agung	Desa	Definitif
Ringin Agung	Desa	Definitif
Mekar Sari	Desa	Definitif
Sri Karang Rejo	Desa	Definitif
Karang Mukti	Desa	Definitif
Karang Sari	Desa	Definitif
Mulya Jaya	Desa	Definitif
Sari Agung	Desa	Definitif
Suka Jadi	Desa	Definitif
Bandar Agung	Desa	Definitif

Lanjutan Tabel/*Continued Table 2.2.3*

Desa/Kelurahan <i>Village/Kelurahan</i>	Status <i>Status</i>	Klasifikasi <i>Classification</i>
(1)	(2)	(3)
Mandala Sari	Desa	Definitif
Sri Gading	Desa	Definitif
Bumi Agung	Desa	Definitif
Agung Jaya	Desa	Definitif
Jaya Agung	Desa	Definitif
Suka Makmur	Desa	Definitif
Mekar Jaya	Desa	Definitif

Sumber/Source : BPS, Master File Desa 2022/*BPS-Statistics Indonesia, Village File Master 2022*



BAB 3 **PENDUDUK**

Population

ULASAN

Pembangunan yang dilaksanakan oleh pemerintah suatu daerah memiliki sasaran utama untuk meningkatkan kesejahteraan penduduk yang ada di dalam daerah tersebut. Untuk itu pemerintah daerah telah melaksanakan berbagai upaya dalam rangka mengantisipasi masalah kependudukan. Usaha untuk menekan laju pertumbuhan penduduk juga telah dilakukan oleh pemerintah melalui Program Keluarga Berencana yang telah dimulai sejak awal tahun 1970-an. Akan tetapi, semua usaha tersebut tidak akan memiliki arti jika tanpa dukungan dari seluruh lapisan penduduk yang mendiami daerah tersebut.

Pada tahun 2022, jumlah penduduk di Kecamatan Lalan, berdasarkan data Dinas Kependudukan dan Catatan Sipil Kabupaten Musi Banyuasin berjumlah 43.711 jiwa. Berdasarkan jumlah penduduk dan luas wilayahnya dapat diketahui kepadatan penduduk di Kecamatan Lalan yaitu 42,39 jiwa setiap Km² (Informasi selengkapnya disajikan dalam tabel 3.1)

Jika diamati jumlah penduduk per desa di Kecamatan Lalan maka terlihat bahwa Desa Karang Agung merupakan desa yang memiliki jumlah penduduk terbesar, yaitu 4.253 jiwa. Sedangkan desa yang memiliki jumlah penduduk terkecil adalah Desa Jaya Agung dengan jumlah penduduk sebanyak 410 jiwa. Dilihat dari kepadatan penduduk per kilometer, Desa Suka

DESCRIPTION

The development that carried out by the government of a region has the main goal of improving the welfare of the population in the area. For this reason, local governments have carried out various efforts to anticipate population problems. Efforts to suppress the population growth rate have also been carried out by the government through the Family Planning Program which has been started since the early 1970s. However, all of these efforts would be meaningless without the support of all levels of the population who inhabit the area.

In 2022, the population in Lalan Subdistrict based on Population and Civil Registration Office data is 43,711 people. Based on the total population and area, it can be seen that the population density in Lalan Subdistrict is 42.39 people per Km² (Full information is presented in table 3.1)

If we look at the number of residents per village in Lalan Subdistrict, it can be seen that Karang Agung Village is the village that has the largest population, which is 4,253 people. Meanwhile, the village with the smallest population is Jaya Agung Village with a population of 410 people. Judging from the population density per kilometer, Suka Jadi Village has the largest population density of

Jadi merupakan wilayah yang memiliki kepadatan penduduk terbesar yaitu 153,63 jiwa per Km², sedangkan Desa Karang Agung merupakan desa yang memiliki kepadatan penduduk terkecil yaitu 12,22 jiwa per Km².

Penduduk sebagai obyek sekaligus subyek utama pembangunan merupakan pokok yang selalu menjadi perhatian pemerintah. Pertumbuhan penduduk yang terlampau tinggi akan menjadi beban bagi suatu daerah manakala penduduk di wilayah tersebut sudah padat, tetapi sebaliknya pertumbuhan penduduk yang tinggi justru diharapkan guna mempercepat proses pembangunan di daerah yang masih jarang penduduknya. Oleh karenanya penyebaran penduduk yang merata perlu mendapat perhatian guna meningkatkan pembangunan di Kecamatan Lalan.

Pada Tahun 2022, rasio jenis kelamin Kecamatan Lalan berada di atas 100 yaitu sebesar 107,76. Ini mengindikasikan bahwa jumlah penduduk laki-laki lebih banyak daripada jumlah penduduk perempuan.

Komposisi penduduk menurut golongan umur di Kecamatan Lalan yang tergambar pada piramida penduduk masih menunjukkan dominasi penduduk usia muda yang jumlahnya lebih besar. Penduduk usia (0-14) tahun dan penduduk yang berusia 65 tahun ke atas diasumsikan sebagai penduduk yang non produktif, sedangkan penduduk usia (15-64) tahun dianggap sebagai penduduk

153,63 people per Km², while Karang Agung Village is the village that has the smallest population density of 12.22 people per Km².

The population as the object and also the main subject of development is always been a concern of the government. Population growth that is too high will be a burden for an area when the population in the area is already dense, but on the contrary, high population growth is expected to accelerate the development process in areas that are still sparsely populated. Therefore, the distribution of the population needs attention in order to increase the development in Lalan Subdistrict.

In 2022, sex ratio of Lalan Subdistrict is above 100, which is 107.76. This indicates that the male population is greater than the female population.

The composition of the population by age group in Lalan Subdistrict as illustrated in the population pyramid still shows the dominance of the younger population, which is larger in number. Population aged (0-14) years and population aged 65 years and over are assumed to be non-productive population, while population aged (15-64) years are considered as productive population which is defined as being

produktif yang diartikan mampu melakukan kegiatan yang bernilai secara ekonomis.

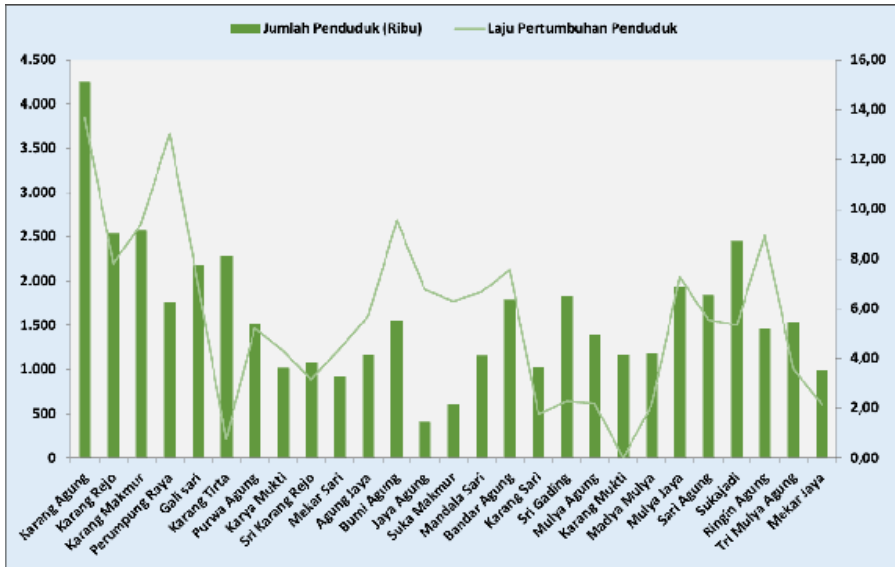
Tenaga Kerja adalah modal bagi geraknya roda pembangunan dan perekonomian suatu wilayah. Jumlah dan komposisi tenaga kerja akan terus mengalami perubahan seiring dengan berlangsungnya proses demografi dan proses pembangunan itu sendiri. Pada tahun 2023, di Kecamatan Lalan terdapat 27.409 penduduk usia kerja. Penduduk usia kerja adalah penduduk yang berusia 15 sampai 64 tahun.

able to carry out economically valuable activities.

Labor is the capital for the movement of the wheels of development and the economy of a region. The number and composition of the workforce will continue to change along with the demographic process and the development process itself. In 2023, there are 27,409 working age population in Lalan Subdistrict. The working age population is the population aged 15 until 64 years .

Gambar 3.1
Figures

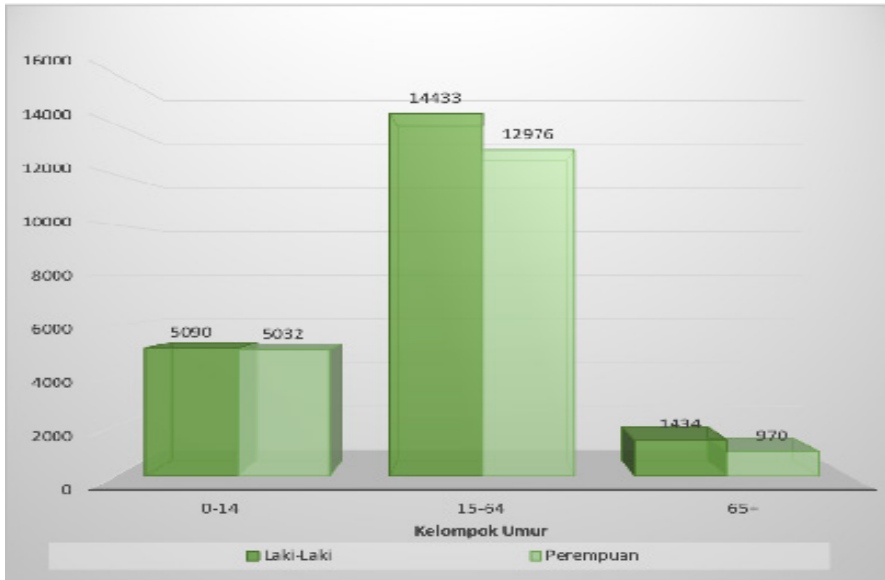
Jumlah Penduduk dan Laju Pertumbuhan Penduduk, Menurut Desa/Kelurahan di Kecamatan Lalan, 2022
Population and Population Growth Rate by Village/ Kelurahan in Lalan Subdistrict, 2022



Sumber/Source: Dinas Kependudukan dan Pencatatan Sipil Kabupaten Musi Banyuasin/Population and Civil Registration Office of Musi Banyuasin Regency

Gambar
Figures 3.2

Jumlah Penduduk Menurut Kelompok Umur dan Jenis Kelamin di Kecamatan Lalan, 2023
Population By Age Groups and Gender in Lalan Subdistrict, 2023



Sumber/Source: BPS Kabupaten Musi Banyuasin, Hasil Proyeksi Penduduk 2020-2035/BPS-Statistics Musi Banyuasin Regency, Population Projection Result 2020-2035

Tabel
Table 3.1

Penduduk, Laju Pertumbuhan Penduduk, Distribusi Persentase Penduduk, Kepadatan Penduduk, Rasio Jenis Kelamin Penduduk Menurut Desa/Kelurahan di Kecamatan Lalan, 2022
Population, Population Growth Rate, Percentage Distribution of Population, Population Density, and Population Sex Ratio by Village/Kelurahan in Lalan Subdistrict, 2022

Desa/Kelurahan <i>Village/Kelurahan</i>	Penduduk/ <i>Population</i>		
	Laki-Laki/ <i>Male</i>	Perempuan/ <i>Female</i>	Jumlah/ <i>Total</i>
(1)	(2)	(3)	(4)
Karang Agung	2 259	1 994	4 253
Karang Rejo	1 303	1 232	2 535
Karang Makmur	1 321	1 249	2 570
Perumpung Raya	943	827	1 770
Galih Sari	1 129	1 055	2 184
Karang Tirta	1 148	1 141	2 289
Purwo Agung	779	734	1 513
Karya Mukti	552	466	1 018
Sri Karang Rejo	577	502	1 079
Mekar Sari	502	425	927
Agung Jaya	605	565	1 170
Bumi Agung	815	744	1 559
Jaya Agung	203	207	410
Suka Makmur	313	294	607
Mandala Sari	617	546	1 163
Bandar Agung	919	873	1 792
Karang Sari	521	510	1 031
Sri Gading	966	868	1 834
Mulya Agung	714	688	1 402

Lanjutan Tabel/*Continued Table 3.1*

Desa/Kelurahan <i>Village/Kelurahan</i>	Penduduk/ <i>Population</i>		
	Laki-Laki/ <i>Male</i>	Perempuan/ <i>Female</i>	Jumlah/ <i>Total</i>
(1)	(2)	(3)	(4)
Karang Mukti	605	566	1 171
Madya Mulya	596	589	1 185
Mulya Jaya	992	951	1 943
Sari Agung	957	890	1 847
Suka Jadi	1 274	1 184	2 458
Ringin Agung	762	705	1 467
Tri Mulya Agung	792	745	1 537
Mekar Jaya	508	489	997
Lalan	22 672	21 039	43 711

Lanjutan Tabel/*Continued Table 3.1*

Desa/Kelurahan Village	Laju Pertumbuhan Penduduk per Tahun 2020-2022 Annual Population Growth Rate (%) 2020-2022	Persentase Penduduk (%) Percentage of Total Population
(1)	(5)	(6)
Karang Agung	13,69	9,73
Karang Rejo	7,83	5,80
Karang Makmur	9,41	5,88
Perumpung Raya	13,03	4,05
Galih Sari	6,95	5,00
Karang Tirta	0,75	5,24
Purwo Agung	5,22	3,46
Karya Mukti	4,30	2,33
Sri Karang Rejo	3,15	2,47
Mekar Sari	4,39	2,12
Agung Jaya	5,69	2,68
Bumi Agung	9,56	3,57
Jaya Agung	6,77	0,94
Suka Makmur	6,30	1,39
Mandala Sari	6,70	2,66
Bandar Agung	7,56	4,10
Karang Sari	1,78	2,36
Sri Gading	2,29	4,20
Mulya Agung	2,19	3,21
Karang Mukti	0,00	2,68

Lanjutan Tabel/*Continued Table 3.1*

Desa/Kelurahan Village	Laju Pertumbuhan Penduduk per Tahun 2020-2022 Annual Population Growth Rate (%) 2020-2022	Persentase Penduduk (%) Percentage of Total Population
(1)	(5)	(6)
Madya Mulya	2,16	2,71
Mulya Jaya	7,29	4,45
Sari Agung	5,54	4,23
Suka Jadi	5,36	5,62
Ringin Agung	8,99	3,36
Tri Mulya Agung	3,57	3,52
Mekar Jaya	2,15	2,28
Lalan	6,30	100,00

Lanjutan Tabel/*Continued Table 3.1*

Desa/Kelurahan Village	Kepadatan Penduduk per km² Population Density per sq.km	Rasio Jenis Kelamin Population Sex Ratio
(1)	(7)	(8)
Karang Agung	12,22	113,29
Karang Rejo	58,95	105,76
Karang Makmur	61,19	105,76
Perumpung Raya	55,31	114,03
Galih Sari	70,45	107,01
Karang Tirta	78,93	100,61
Purwo Agung	52,17	106,13
Karya Mukti	67,87	118,45
Sri Karang Rejo	77,07	114,94
Mekar Sari	61,80	118,12
Agung Jaya	39,00	107,08
Bumi Agung	50,29	109,54
Jaya Agung	14,14	98,07
Suka Makmur	19,58	106,46
Mandala Sari	37,52	113,00
Bandar Agung	54,30	105,27
Karang Sari	35,55	102,16
Sri Gading	122,27	111,29
Mulya Agung	50,07	103,78
Karang Mukti	78,07	106,89

Lanjutan Tabel/*Continued Table 3.1*

Desa/Kelurahan Village	Kepadatan Penduduk per km² Population Density per sq.km	Rasio Jenis Kelamin Population Sex Ratio
(1)	(7)	(8)
Madya Mulya	40,86	101,19
Mulya Jaya	67,00	104,31
Sari Agung	65,96	107,53
Suka Jadi	153,63	107,60
Ringin Agung	63,78	108,09
Tri Mulya Agung	69,86	106,31
Mekar Jaya	71,21	103,89
Lalan	42,39	107,76

Sumber/*Source*: Dinas Kependudukan dan Pencatatan Sipil Kabupaten Musi Banyuasin/*Population and Civil Registration Office of Musi Banyuasin Regency*

Tabel
Table 3.2**Jumlah Penduduk Menurut Kelompok Umur dan Jenis Kelamin di Kecamatan Lalan, 2023**
Population By Age Groups and Gender in Lalan Subdistrict, 2023

Kelompok Umur <i>Age Group</i>	Jenis Kelamin <i>Sex</i>		Jumlah <i>Total</i>
	Laki-Laki <i>Male</i>	Perempuan <i>Female</i>	
(1)	(2)	(3)	(4)
0-14	5 090	5 032	10 122
15-64	14 433	12 976	27 409
65+	1 434	970	2 404
Lalan	20 957	18 978	39 935

Sumber/Source: BPS Kabupaten Musi Banyuasin, Hasil Proyeksi Penduduk 2020-2035/BPS-Statistics Musi Banyuasin Regency, Population Projection Result 2020-2035



BAB 4
SOSIAL DAN
KESEJAHTERAAN
RAKYAT

Social and Welfare

ULASAN

Keadaan sosial suatu wilayah dapat digunakan sebagai indikator atau proxy (pendekatan) dalam mengamati dan menganalisa kualitas hidup penduduknya. Semakin maju dan berkualitas kehidupan penduduk suatu wilayah maka sarana sosial (seperti: sekolah, sarana kesehatan, akses informasi, dan lain-lain) akan semakin baik pula. Untuk mengetahui keadaan umum sosial penduduk Kecamatan Lalan pada tahun 2022 dapat dilihat dari beberapa indikator di bawah ini.

Salah satu keberhasilan pembangunan di suatu daerah adalah apabila didukung oleh sumber daya yang berkualitas. Melalui jalur pendidikan, pemerintah berupaya dan berkehendak untuk meningkatkan kualitas sumber daya manusia penduduk, dengan tingkat pendidikan penduduk yang makin membaik maka dapat diharapkan kualitas kehidupan masyarakat juga akan membaik. Program Wajib Belajar 6 tahun yang dilanjutkan dengan Wajib Belajar 9 tahun adalah bentuk upaya pemerintah dalam rangka merealisasikan tujuan di atas, sehingga dapat tercipta sumber daya manusia tangguh yang siap untuk bersaing pada era globalisasi.

Upaya yang telah dilakukan oleh pemerintah tentu saja membutuhkan dukungan dari semua pihak, terutama dukungan dari masyarakat itu sendiri. Untuk itu, pemerintah harus mampu memfasilitasi berbagai sarana dan prasarana penunjang

DESCRIPTION

The social condition of an area can be used as an indicator or proxy (approach) in observing and analyzing the quality of life of its inhabitants. The more advanced and the quality of life for the residents of an area, the better social facilities (such as schools, health facilities, access to information, etc.) will be. To find out the general social condition of the residents of the Lalan Subdistrict in 2022, it can be seen from the following indicators:

One of the successes of development in an area is if it is supported by quality resources. Through education, the government strives and intends to improve the quality of the population's human resources, with the education level of the population getting better, it can be expected that the quality of people's lives will also improve. The 6-year compulsory education program followed by 9-year compulsory education is a form of government effort in order to realize the above objectives, so that strong human resources can be created who are ready to compete in the era of globalization.

Efforts that have been made by the government of course require the support of all parties, especially the support of the community itself. For this reason, the government must be able to adequately facilitate various facilities and infrastructure to support education

pendidikan secara memadai dengan memperhatikan pemerataan distribusinya ke semua wilayah. Sarana dan prasarana dimaksud baik sarana fisik seperti bangunan sekolah namun juga sarana non fisik seperti tenaga pengajar yang dari waktu ke waktu kualitasnya semakin membaik. Jumlah Sekolah Dasar yang ada di Kecamatan Lalan pada tahun 2022 berjumlah 32 unit SD/MI. Terdiri dari 30 Sekolah Dasar Negeri dan 2 Sekolah Dasar Swasta dengan total murid SD/MI sebanyak 5.222 siswa dan keseluruhan tenaga pengajar (guru) SD/MI sebanyak 305 orang. Jumlah SMP/MTS di Kecamatan Lalan ada sebanyak 14 unit sekolah sedangkan jumlah SMA/MA di kecamatan Lalan berjumlah 11 (sepuluh) unit sekolah negeri. Adapun jumlah siswa SMP/MTS sebanyak 1.894 siswa dan keseluruhan tenaga pengajar (guru) SMP/MTS sebanyak 172 orang. Sementara jumlah siswa SMA/MA sebanyak 1.554 siswa dan keseluruhan tenaga pengajar (guru) SMA/MA sebanyak 142 orang.

Salah satu hak dasar warga Negara adalah tercapainya hidup sehat. Oleh karenanya pembangunan bidang kesehatan, menjadi sangat urgent karena menyangkut seluruh aspek kehidupan manusia. Jika pembangunan kesehatan di suatu daerah berhasil dengan baik maka taraf kesejahteraan penduduk di daerah tersebut. Secara langsung dapat pula meningkat. Selain itu, pembangunan kesehatan juga memuat mutu dan upaya kesehatan yang sangat

by paying attention to equitable distribution to all regions. The facilities and infrastructure referred to are physical facilities such as school buildings but also non-physical suggestions such as teaching staff whose quality is getting better from time to time. The number of elementary schools in the Lalan Subdistrict in 2022 is 32 SD/MI units. It consist of 30 state elementary schools and 2 private elementary schools, with a total of 5,222 SD/MI students and 305 SD/MI teaching staff. The number of SMP/MTs in Lalan Subdistrict is 14 school units, while the number of SMA/MA in the Lalan Subdistrict is 11 (eleven) state schools. The number of SMP/MTS students is 1,894 students and the entire teaching staff (teachers) of SMP/MTS are 172 people. While the number of SMA/MA students is 1,554 students and the entire SMA/MA teaching staff is 142 people.

One of the basic rights of citizens is the achievement of a healthy life. Therefore, the development of the health sector is very urgent because it involves all aspects of human life. If health development in an area is successful, then the level of welfare of the population in that area. It can also increase directly. In addition, health development also includes quality and health efforts which are strongly influenced by the availability of health facilities by creating access to basic health services supported

dipengaruhi oleh ketersediaan fasilitas kesehatan dengan menciptakan akses pelayanan kesehatan dasar yang didukung oleh sumber daya kesehatan yang memadai seperti rumah sakit, puskesmas, tenaga kesehatan (dokter, bidan, perawat, dll) dan ketersediaan obat. Secara umum, pelayanan kesehatan masyarakat diarahkan kepada pelayanan kesehatan penduduk, pelayanan kesehatan terhadap tenaga produktif dan usaha preventif kesehatan. Upaya yang dilakukan pemerintah dalam pelayanan kesehatan meliputi pelayanan kesehatan kepada seluruh lapisan masyarakat dan diupayakan agar dapat menjangkau seluruh lapisan masyarakat, utamanya masyarakat dengan golongan ekonomi lemah sehingga diharapkan mereka dapat pula menikmati pelayanan kesehatan yang jauh lebih baik.

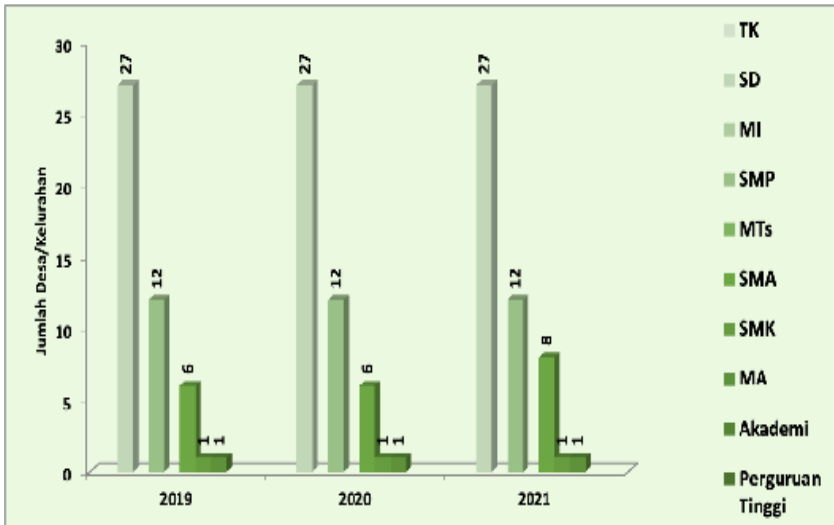
Sampai dengan tahun 2022, fasilitas kesehatan yang tersedia di beberapa desa di Kecamatan Lalan adalah Poliklinik dan Puskesmas Rawat Inap. Banyaknya desa yang memiliki fasilitas kesehatan berupa Poliklinik adalah sebanyak 1 desa. Sedangkan banyaknya desa yang memiliki fasilitas kesehatan berupa Puskesmas Rawat Inap adalah 2 desa.

by adequate health resources such as hospitals, health centers, health workers (doctors, midwives, nurses, etc.) drug availability. In general, public health services are directed at population health services, health services for productive workers and preventive health efforts. Efforts made by the government in health services include health services to all levels of society and are sought to reach all levels of society layers of society, especially people with weak economic groups so that it is hoped that they can also enjoy much better health services.

Until 2022, the health facilities available in several villages in Lalan subdistrict are Polyclinics and Inpatient Health Centers. The number of villages that have Polyclinics is 1 village. Meanwhile, the number of villages that have Inpatient Health Centers is 2 villages.

Gambar 4.1
Figures

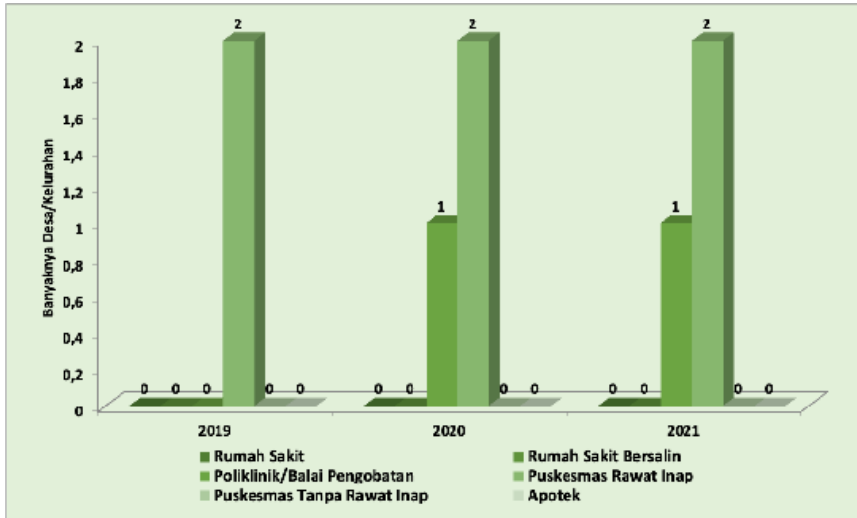
Banyaknya Desa/Kelurahan yang Memiliki Fasilitas Sekolah Menurut Tingkat Pendidikan di Kecamatan Lalan, 2019-2021
Number of Village/Kelurahan which have Education Facilities by Education Level in Lalan Subdistrict, 2019-2021



Sumber/Source: BPS Kabupaten Musi Banyuasin, Pendataan Potensi Desa (Podes) 2021/BPS-Statistics Musi Banyuasin Regency, Village Potential Data Collecting 2021

Gambar 4.2
Figures

Banyaknya Desa/Kelurahan yang Memiliki Sarana Kesehatan di Kecamatan Lalan, 2019-2021
Number of Village/Kelurahan which have Health Facilities in Lalan Subdistrict, 2019-2021



Sumber/Source: BPS Kabupaten Musi Banyuasin, Pendataan Potensi Desa (Podes) 2021 /BPS-Statistics Musi Banyuasin Regency, Village Potential Data Collecting 2021

4.1 PENDIDIKAN EDUCATION

Tabel 4.1.1 **Banyaknya Desa/Kelurahan yang Memiliki Fasilitas Sekolah Menurut Tingkat Pendidikan di Kecamatan Lalan, 2019-2021**
Number of Village/Kelurahan which have Education Facilities by Education Level in Lalan Subdistrict, 2019-2021

Tingkat Pendidikan <i>Education Level</i>	2019	2020	2021
(1)	(2)	(3)	(4)
Sekolah Dasar (SD)/Elementary Schools
Madrasah Ibtidaiyah (MI)/ Madrasah Ibtidaiyah (MI)	27	27	27
Sekolah Menengah Pertama (SMP)/Junior High Schools
Madrasah Tsanawiyah (MTs)/ Madrasah Tsanawiyah (MTs)	12	12	12
Sekolah Menengah Atas (SMA)/ Senior High Schools
Sekolah Menengah Kejuruan (SMK)/Vocational High Schools	6	6	8
Madrasah Aliyah (MA)/ Madrasah Aliyah (MA)	1	1	1
Akademi/Perguruan Tinggi Academy/ University	1	1	1

Sumber/Source: BPS, Pendataan Potensi Desa (Podes)/ BPS—Statistics Indonesia, Village Potential Data Collection

Tabel 4.1.2 Jumlah Sekolah Menurut Tingkat Pendidikan di Kecamatan Lalan, 2021/2022 dan 2022/2023
Number of School by Education Level in Lalan Subdistrict, 2021/2022 and 2022/2023

Tingkat Pendidikan Education Level	Negeri/Public		Swasta/Private		Jumlah/Total	
	2021/2022	2022/2023	2021/2022	2022/2023	2021/2022	2022/2023
(1)	(2)	(3)	(4)	(5)	(6)	(7)
Taman Kanak-Kanak (TK) ¹ /Kindergarten ¹	-	-	30	30	30	30
Raudatul Athfal (RA) ² / Raudatul Athfal (RA) ²	2	2	-	-	2	2
Sekolah Dasar (SD) ¹ / Elementary Schools ¹	30	30	-	-	30	30
Madrasah Ibtidaiyah (MI) ² / Madrasah Ibtidaiyah (MI) ²	-	-	2	2	2	2
Sekolah Menengah Pertama (SMP) ¹ / Junior High Schools ¹	5	5	6	6	11	11
Madrasah Tsanawiyah (MTs) ² / Madrasah Tsanawiyah (MTs) ²	-	-	3	3	3	3
Sekolah Menengah Atas (SMA) ¹ / Senior High Schools ¹	2	2	6	6	8	8
Sekolah Menengah Kejuruan (SMK) ¹ / Vocational High Schools ¹	1	1	-	-	1	1
Madrasah Aliyah (MA) ² / Madrasah Aliyah (MA) ²	-	-	1	2	1	2

Sumber/Source: ¹Kementerian Pendidikan, Kebudayaan, Riset, dan Teknologi, Sistem Data Pokok Pendidikan, data semester ganjil/Ministry of Education, Culture, Research, and Technology, Basic Education Data System, odd semester;

²Kementerian Agama, EMIS, data semester ganjil laporan sampai dengan 31 Desember 2022/Ministry of Religious Affairs, EMIS, odd semester report data up to 31 December 2022

Tabel
Table 4.1.3**Jumlah Guru Menurut Tingkat Pendidikan di Kecamatan Lalan, 2021/2022 dan 2022/2023**
Number of Teacher by Education Level in Lalan Subdistrict, 2021/2022 and 2022/2023

Tingkat Pendidikan Education Level	Negeri/Public		Swasta/Private		Jumlah/Total	
	2021/2022	2022/2023	2021/2022	2022/2023	2021/2022	2022/2023
(1)	(2)	(3)	(4)	(5)	(6)	(7)
Taman Kanak-Kanak (TK) ¹ /Kindergarten ¹	-	-	96	-	96	-
Raudatul Athfal (RA) ² / Raudatul Athfal (RA) ²	14	14	-	-	14	14
Sekolah Dasar (SD) ^{1,3} / Elementary Schools ^{1,3}	284	289	-	-	284	289
Madrasah Ibtidaiyah (MI) ² /Madrasah Ibtidaiyah (MI) ²	-	-	16	16	16	16
Sekolah Menengah Pertama (SMP) ^{1,3} /Junior High Schools ^{1,3}	81	83	44	38	125	121
Madrasah Tsanawiyah (MTs) ² /Madrasah Tsanawiyah (MTs) ²	-	-	41	51	41	51
Sekolah Menengah Atas (SMA) ^{1,3} /Senior High Schools ^{1,3}	42	48	29	34	71	82
Sekolah Menengah Kejuruan (SMK) ^{1,3} / Vocational High Schools ^{1,3}	25	24	-	-	25	24
Madrasah Aliyah (MA) ² / Madrasah Aliyah (MA) ²	-	-	16	36	16	36

Catatan/Note: ³ Jumlah guru termasuk kepala sekolah/madrasah dan guru/The total of teachers including headmaster and teacher
 Sumber/Source: ¹ Kementerian Pendidikan, Kebudayaan, Riset, dan Teknologi, Sistem Data Pokok Pendidikan, data semester ganjil, Kementerian Agama, EMIS, data semester ganjil laporan sampai dengan 31 Desember 2022/ Ministry of Education, Culture, Research, and Technology, Basic Education Data System, odd semester/Ministry of Religious Affairs, EMIS, odd semester report data up to 31 Desember 2022

Tabel
Table**4.1.4****Jumlah Murid Menurut Tingkat Pendidikan di
Kecamatan Lalan, 2022**
**Number of Pupil by Education Level in Lalan Subdistrict,
2022**

Tingkat Pendidikan Education Level	Negeri/Public		Swasta/Private		Jumlah/Total	
	2021/2022	2022/2023	2021/2022	2022/2023	2021/2022	2022/2023
(1)	(2)	(3)	(4)	(5)	(6)	(7)
Taman Kanak-Kanak (TK) ¹ /Kindergarten ¹	-	-	1 000	-	1 000	-
Raudatul Athfal (RA) ² / Raudatul Athfal (RA) ²	75	75	-	-	75	75
Sekolah Dasar (SD) ¹ / Elementary Schools ¹	4 252	5 051	-	-	4 252	5 051
Madrasah Ibtidaiyah (MI) ² /Madrasah Ibtidaiyah (MI) ²	-	-	171	171	171	171
Sekolah Menengah Pertama (SMP) ¹ /Junior High Schools ¹	921	1 317	270	366	1 191	1 683
Madrasah Tsanawiyah (MTs) ² /Madrasah Tsanawiyah (MTs) ²	-	-	213	186	213	186
Sekolah Menengah Atas (SMA) ¹ /Senior High Schools ¹	631	631	494	507	1 125	1 138
Sekolah Menengah Kejuruan (SMK) ¹ / Vocational High Schools ¹	469	408	-	-	469	408
Madrasah Aliyah (MA) ² / Madrasah Aliyah (MA) ²	-	-	27	8	27	8

Sumber/Source: ¹Kementerian Pendidikan, Kebudayaan, Riset, dan Teknologi, Sistem Data Pokok Pendidikan, data semester ganjil/
Ministry of Education, Culture, Research, and Technology, Basic Education Data System, odd semester,

²Kementerian Agama, EMIS, data semester ganjil laporan sampai dengan 31 Desember 2022./Ministry of Religious
Affairs, EMIS, odd semester report data up to 31 December 2022

Tabel
Table 4.1.5**Jumlah Akademi/Perguruan Tinggi Menurut Desa/
Kelurahan di Kecamatan Lalan, 2021**
**Number of Academy/University by Village/Kelurahan in
Lalan Subdistrict, 2021**

Desa/Kelurahan Village/Kelurahan	Negeri/Public	Swasta/Private	Jumlah/Total
(1)	(2)	(3)	(4)
Karang Agung	-	-	-
Gali Sari	-	-	-
Perumpung Raya	-	-	-
Karang Makmur	-	-	-
Karang Rejo	-	-	-
Karya Mukti	-	-	-
Mulya Agung	-	-	-
Madya Mulya	-	-	-
Karang Tirta	-	-	-
Purwa Agung	-	-	-
Tri Mulya Agung	-	-	-
Ringin Agung	-	-	-
Mekar Sari	-	-	-
Sri Karang Rejo	-	-	-
Karang Mukti	-	-	-
Karang Sari	-	-	-
Mulya Jaya	-	-	-
Sari Agung	-	-	-
Suka Jadi	-	-	-
Bandar Agung	-	-	-

Lanjutan Tabel/*Continued Table* 4.1.5

Desa/Kelurahan Village/Kelurahan	Negeri/Public	Swasta/Private	Jumlah/Total
(1)	(2)	(3)	(4)
Mandala Sari	-	-	-
Sri Gading	-	-	-
Bumi Agung	-	-	-
Agung Jaya	-	-	-
Jaya Agung	-	-	-
Suka Makmur	-	-	-
Mekar Jaya	-	-	-
Lalan	-	-	-

Sumber/*Source*: BPS Kabupaten Musi Banyuasin, Pendataan Potensi Desa (Podes) 2021/*BPS-Statistics Musi Banyuasin Regency, Village Potential Data Collecting 2021*

Tabel
Table 4.1.6

Kemudahan untuk Mencapai Sarana Pendidikan Terdekat bagi Desa/Kelurahan yang Tidak Ada Sarana Pendidikan Menurut Desa/Kelurahan di Kecamatan Lalan, 2021
Ease of Reaching the nearest Educational Facilities for Village/Kelurahan that do not have Educational Facilities by Village/Kelurahan in Lalan Subdistrict, 2021

Desa/Kelurahan Village/Kelurahan	SD Primary School	MI Madrasah Ibtidaiyah	SMP Junior High School	MTs Madrasah Tsanawiyah
(1)	(2)	(3)	(4)	(5)
Karang Agung	-	Sulit	-	Sulit
Gali Sari	-	Sangat Sulit	-	Sangat Sulit
Perumpung Raya	-	Sulit	Sulit	Sulit
Karang Makmur	-	Sulit	-	Sulit
Karang Rejo	-	-	Sulit	Sulit
Karya Mukti	-	Sulit	Sulit	Sulit
Mulya Agung	-	Sulit	Sulit	Sulit
Madya Mulya	-	-	Mudah	-
Karang Tirta	-	Mudah	-	-
Purwa Agung	-	Sulit	-	Sulit
Tri Mulya Agung	-	Sulit	-	Sulit
Ringin Agung	-	Sulit	Sulit	Mudah
Mekar Sari	-	Sulit	Mudah	Sulit
Sri Karang Rejo	-	Sulit	Sulit	Sulit
Karang Mukti	-	Sulit	-	Mudah
Karang Sari	-	Sulit	Sulit	Sulit
Mulya Jaya	-	Sangat Sulit	Mudah	Mudah
Sari Agung	-	-	-	-
Suka Jadi	-	Sangat Sulit	-	Sulit
Bandar Agung	-	Sulit	-	Sulit

Lanjutan Tabel/*Continued Table* 4.1.6

Desa/Kelurahan Village/Kelurahan	SD Primary School	MI Madrasah Ibdtidaiyah	SMP Junior High School	MTs Madrasah Tsanawiyah
(1)	(2)	(3)	(4)	(5)
Mandala Sari	-	Sulit	Mudah	Sulit
Sri Gading	-	Sulit	Sulit	Sulit
Bumi Agung	-	Sulit	-	Sulit
Agung Jaya	-	Sulit	Mudah	Sulit
Jaya Agung	-	Sulit	Mudah	Sulit
Suka Makmur	-	Sulit	Mudah	Sulit
Mekar Jaya	-	Mudah	Sulit	Sulit

Lanjutan Tabel/*Continued Table* 4.1.6

Desa/Kelurahan Village/Kelurahan	SMA Senior High School	MA Madrasah Aliyah	SMK Vocational High School	Akademi/Perguruan Tinggi Academy/ University
(1)	(6)	(7)	(8)	(9)
Karang Agung	Sulit	Sulit	Sulit	Sulit
Gali Sari	-	Sangat Sulit	Sangat Sulit	Sulit
Perumpung Raya	Sulit	Sulit	Sulit	Sulit
Karang Makmur	Sulit	Sulit	Sulit	Sulit
Karang Rejo	-	Sulit	Sulit	Sulit
Karya Mukti	Sulit	Sulit	Sulit	Sulit
Mulya Agung	Sulit	Sulit	Sulit	Sulit
Madya Mulya	-	Mudah	Mudah	Sulit
Karang Tirta	Mudah	-	Sulit	Sulit
Purwa Agung	-	Sulit	Sulit	Sulit
Tri Mulya Agung	Sulit	Sulit	Sulit	Sulit
Ringin Agung	Sulit	Sulit	Sulit	Sangat Sulit
Mekar Sari	Mudah	Sulit	Sulit	Sangat Sulit
Sri Karang Rejo	Sulit	Sulit	Sulit	Sangat Sulit
Karang Mukti	Sulit	Sulit	Sulit	Sangat Sulit
Karang Sari	Sulit	Sulit	Sulit	Sangat Sulit
Mulya Jaya	Mudah	Sangat Sulit	Sulit	Sulit
Sari Agung	-	-	Sulit	Sulit
Suka Jadi	-	Sulit	-	Sangat Sulit
Bandar Agung	-	Sulit	Sulit	Sulit

Lanjutan Tabel/*Continued Table* 4.1.6

Desa/Kelurahan Village/Kelurahan	SMA Senior High School	MA Madrasah Aliyah	SMK Vocational High School	Akademi/Perguruan Tinggi Academy/University
(1)	(6)	(7)	(8)	(9)
Mandala Sari	Mudah	Sulit	Mudah	Sulit
Sri Gading	Sulit	Sangat Sulit	Sulit	Sulit
Bumi Agung	Sulit	Sulit	Sulit	Sulit
Agung Jaya	Mudah	Sulit	Mudah	Sulit
Jaya Agung	Sulit	Sulit	Sulit	Sulit
Suka Makmur	Sulit	Sulit	Sulit	Sangat Sulit
Mekar Jaya	Sulit	Sulit	Sulit	Sulit

Sumber/*Source*: BPS Kabupaten Musi Banyuasin, Pendataan Potensi Desa (Podes) 2021/*BPS-Statistics Musi Banyuasin Regency, Village Potential Data Collecting 2021*

4.2 KESEHATAN HEALTH

Tabel 4.2.1 **Banyaknya Desa/Kelurahan yang Memiliki Sarana Kesehatan di Kecamatan Lalan, 2019-2021**
Table 4.2.1 **Number of Village/Kelurahan which have Health Facilities in Lalan Subdistrict, 2019-2021**

Sarana Kesehatan <i>Health Facilities</i>	2020	2021	2022
(1)	(2)	(3)	(4)
Rumah Sakit <i>Hospital</i>	-	-	-
Rumah Sakit Bersalin <i>Maternity Hospital</i>	-	-	-
Poliklinik/Balai Pengobatan <i>Policlinic</i>	-	1	1
Puskesmas Rawat Inap <i>Public Health Center Impatient</i>	2	2	2
Puskesmas Tanpa Rawat Inap <i>Public Health Center without Hospitalization</i>	-	-	-
Apotek <i>Pharmacy</i>	-	-	-

Sumber/Source: BPS Kabupaten Musi Banyuasin, Pendataan Potensi Desa (Podes) 2021/BPS-Statistics Musi Banyuasin Regency, Village Potential Data Collecting 2021

The cover features a light gray background with a fine grid of small dots. Overlaid on this are several large, rounded, overlapping shapes. On the left, there are two orange shapes, one above the other, with a white shape overlapping them from the right. On the right side, there is a dark blue shape that overlaps the white shape. The text is centered on the white shape.

BAB 5

PERTANIAN

Agriculture

ULASAN

Kecamatan Lalan merupakan salah satu kecamatan di Kabupaten Musi Banyuasin yang berpotensi sebagai lahan pertanian dan perkebunan. Pemanfaatan tanah di Kecamatan Lalan pada umumnya digunakan untuk pertanian padi (sawah), palawija, sayuran, hortikultura dan perkebunan rakyat. Sebagai daerah yang mayoritas penduduknya berprofesi sebagai petani, maka informasi mengenai luas lahan pertanian/perkebunan, peternakan, perikanan, kehutanan, dll dapat dipergunakan dalam melihat keadaan petani di Kecamatan Lalan. Dengan mengetahui luas lahan yang secara efektif digarap petani dan hasil yang diperoleh, maka diharapkan dapat diukur tingkat produktifitasnya. Dengan demikian tingkat efisiensi dan efektifitas pengelolaan lahan oleh petani dapat terukur sehingga pemerintah daerah dapat menformulasikan upaya yang perlu dilakukan dalam pembinaan petani dan peningkatan kesejahteraan para petani di Kecamatan Lalan.

Pada tahun 2022, luas lahan berdasarkan sistem pengairan, seluruh lahan pertanian di kecamatan Lalan adalah lahan sawah pasang surut yaitu seluas 23.158 Ha. Informasi pertanian lainnya di Kecamatan Lalan seperti luas panen dan produksi tanaman hortikultura dapat diamati pada tabel-tabel yang disajikan dalam bab V ini.

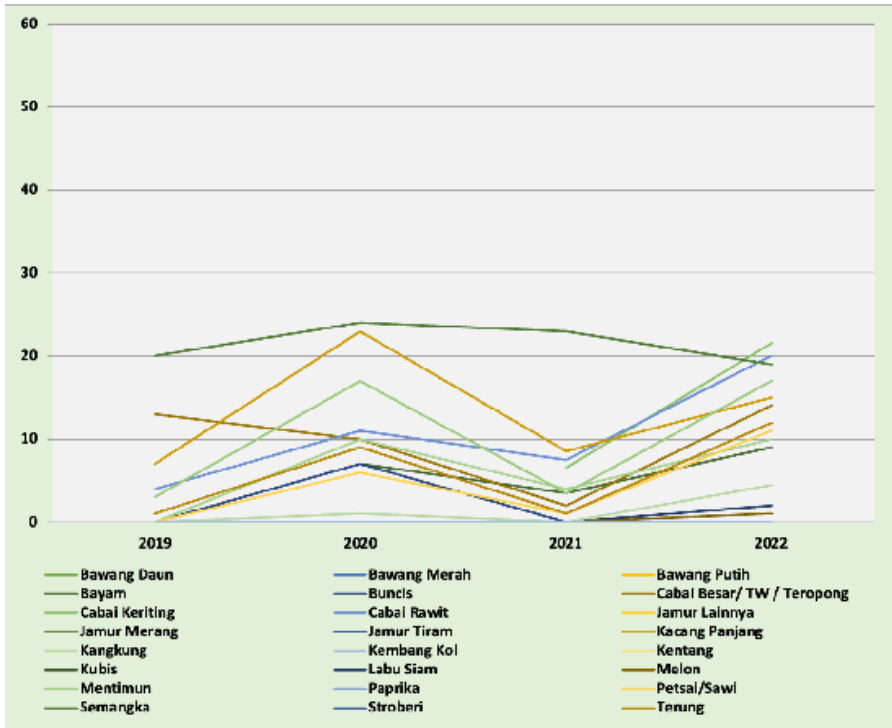
DESCRIPTION

Lalan Subdistrict is one of the subdistrict in Musi Banyuasin Regency which has the potential of agricultural and plantation land. Land use in the Lalan District is generally used for rice farming (rice fields), secondary crops, vegetables, horticulture and smallholder plantations. As an area where the majority of the population works as farmers, information on the area of agricultural/plantation land, livestock, fisheries, forestry, etc. can be used to see the condition of farmers in Lalan Subdistrict. By knowing the area of land that is effectively cultivated by farmers and the results obtained, it is hoped that the level of productivity can be measured. Thus the level of efficiency and effectiveness of land management by farmers can be measured so that local governments can formulate the efforts that need to be made in fostering farmers and improving the welfare of farmers in Lalan Subdistrict.

In 2022, the land area based on the irrigation system, all of agriculture land in Lalan Subdistrict is tidal rice field, which is 23,158 ha. Other agricultural information in Lalan Subdistrict such as harvested area and horticulture production can be observed in the tables presented in this chapter V

Gambar 5.1
Figures

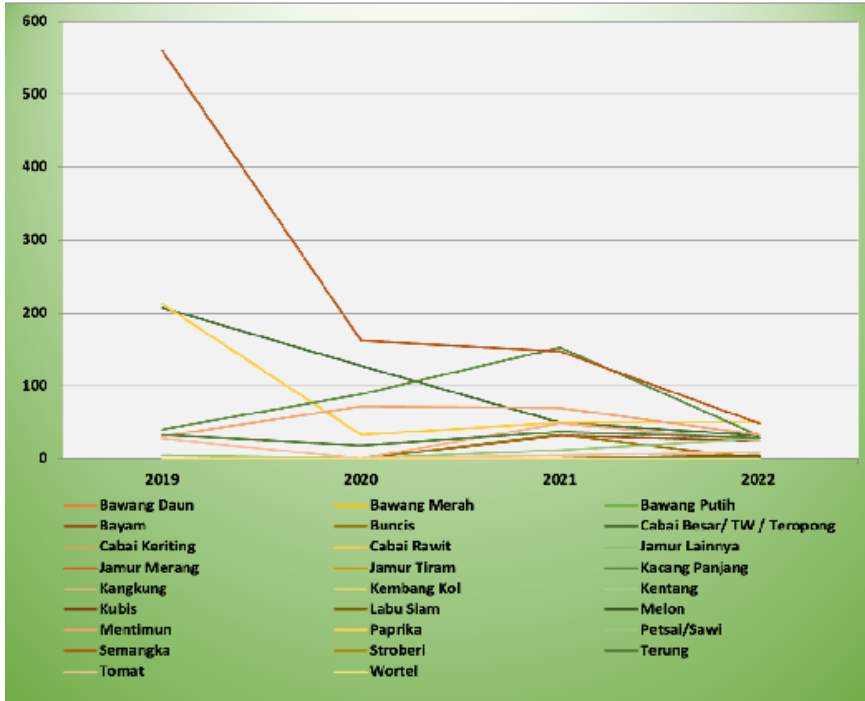
Luas Panen Tanaman Sayuran dan Buah-buahan Semusim Menurut Jenis Tanaman di Kecamatan Lalan (ha), 2019–2022
Harvested Area of Seasonal Vegetables and Fruits by Kind of Plant in Lalan Subdistrict (ha), 2019–2022



Sumber/Source: BPS Kabupaten Musi Banyuasin, Statistik Pertanian Hortikultura SPH-SBS/BPS-Statistics Musi Banyuasin Regency, Agricultural Statistic for Horticulture SPH-SBS

Gambar 5.2
Figures

Produksi Tanaman Sayuran dan Buah-buahan Semusim Menurut Jenis Tanaman di Kecamatan Lalan (kuintal), 2019–2022
Production of Seasonal Vegetables and Fruits by Kind of Plant in Lalan Subdistrict (quintal), 2019–2022



Sumber/Source: BPS Kabupaten Musi Banyuasin, Statistik Pertanian Hortikultura SPH-SBS/BPS-Statistics Musi Banyuasin Regency, Agricultural Statistic for Horticulture SPH-SBS

Tabel
Table 5.1

Luas Panen Tanaman Sayuran dan Buah-buahan Semusim Menurut Jenis Tanaman di Kecamatan Lalan (ha), 2019–2022

Harvested Area of Seasonal Vegetables and Fruits by Kind of Plant in Lalan Subdistrict (ha), 2019–2022

Jenis Tanaman <i>Kind of Plants</i>	2019	2020	2021	2022
(1)	(2)	(3)	(4)	(5)
Bawang Daun	-	-	-	-
Bawang Merah	-	-	-	-
Bawang Putih	-	-	-	-
Bayam/ <i>Spinach</i>	-	7	3,5	9
Buncis	-	7	-	-
Cabai Besar/TW / Teropong	13	10	2	14
Cabai Keriting	6,5	21,5
Cabai Rawit	4	11	7,5	20
Jamur Lainnya/ <i>Other Mushroom</i>	-	-	-	-
Jamur Merang	-	-
Jamur Tiram	-	-
Kacang Panjang	7	23	8,5	15
Kangkung	-	10	4	10
Kembang Kol	-	-	-	-
Kentang/ <i>Potato</i>	-	-	-	-
Kubis	-	-	-	-

Lanjutan Tabel/*Continued Table 5.1*

Jenis Tanaman <i>Kind of Plants</i>	2019	2020	2021	2022
(1)	(2)	(3)	(4)	(5)
Labu Siam	-	-	-	2
Melon/ <i>Melon</i>	-	-	-	1
Mentimun/ <i>Cucumber</i>	3	17	3,5	17
Paprika	-	-	-	-
Petsai/Sawi	-	6	1	11
Semangka/ <i>Watermelon</i>	20	24	23	19
Stroberi/ <i>Strawberry</i>	-	-	-	-
Terung	1	9	1	12
Tomat/ <i>Tomato</i>	-	1	-	4,5
Wortel/ <i>Carrot</i>	-	-	-	-

Sumber/*Source*: BPS, Statistik Pertanian Hortikultura SPH-SBS/*BPS-Statistics Indonesia, Agricultural Statistic for Horticulture SPH-SBS*

Tabel
Table 5.2

Produksi Tanaman Sayuran dan Buah-buahan Semusim Menurut Jenis Tanaman di Kecamatan Lalan (kuintal), 2019–2022
Production of Seasonal Vegetables and Fruits by Kind of Plant in Lalan Subdistrict (quintal), 2019–2022

Jenis Tanaman <i>Kind of Plants</i>	2019	2020	2021	2022
(1)	(2)	(3)	(4)	(5)
Bawang Daun	-	-	-	-
Bawang Merah	-	-	-	-
Bawang Putih	-	-	-	-
Bayam/ <i>Spinach</i>	-	32	8	24
Buncis	-	33	-	-
Cabai Besar/ TW / Teropong	127	50	6	32
Cabai Keriting			27	54
Cabai Rawit	33	50	29	50,5
Jamur Lainnya/ <i>Other Mushroom</i>	-	-	-	-
Jamur Merang	-	-
Jamur Tiram	-	-
Kacang Panjang	88	152	27	32
Kangkung	-	48	11	24
Kembang Kol	-	-	-	-
Kentang/ <i>Potato</i>	-	-	-	-
Kubis	-	-	-	-

Lanjutan Tabel/*Continued Table 5.2*

Jenis Tanaman <i>Kind of Plants</i>	2019	2020	2021	2022
(1)	(2)	(3)	(4)	(5)
Labu Siam	-	-	-	4
Melon/ <i>Melon</i>	-	-	-	2
Mentimun/ <i>Cucumber</i>	72	70	8	32,5
Paprika	-	-	-	-
Petsai/Sawi	-	12	2	27
Semangka/ <i>Watermelon</i>	162	147	54	48
Stroberi/ <i>Strawberry</i>	-	-	-	-
Terung	18	37	2	29
Tomat/ <i>Tomato</i>	-	4	-	9
Wortel/ <i>Carrot</i>	-	-	-	-

Sumber/*Source*: BPS, Statistik Pertanian Hortikultura SPH-SBS/*BPS-Statistics Indonesia, Agricultural Statistic for Horticulture SPH-SBS*

Tabel
Table 5.3

Luas Panen Tanaman Biofarmaka Menurut Jenis Tanaman di Kecamatan Lalan (m²), 2019–2022
Harvested Area of Medicinal Plants by Kind of Plant in Lalan Subdistrict (m²), 2019–2022

Jenis Tanaman Kind of Plants	2019	2020	2021	2022
(1)	(2)	(3)	(4)	(5)
Jahe	-	-	11 600	255
Jeruk Nipis	150	67
Kapulaga	-	-	-	0
Kencur	-	-	300	490
Kunyit	-	-	2 120	463
Laos/Lengkuas	-	-	1 900	417
Lempuyang	-	-	-	0
Lidah Buaya	-	-	50	0
Mahkota Dewa	-	-	70	0
Mengkudu/Pace	-	-	20	0
Sambiloto	-	-	200	0
Serai	-	675
Temuireng	-	-	-	0
Temukunci	-	-	-	0
Temulawak	-	-	-	0

Sumber/Source: BPS, Statistik Pertanian Hortikultura SPH-TBF/BPS-Statistics Indonesia, Agricultural Statistic for Horticulture SPH-TBF

Tabel
Table 5.4**Produksi Tanaman Biofarmaka Menurut Jenis Tanaman di
Kecamatan Lalan (kg), 2019–2022**
**Production of Medicinal Plants by Kind of Plant in Lalan
Subdistrict (kg), 2019–2022**

Jenis Tanaman Kind of Plants	2019	2020	2021	2022
(1)	(2)	(3)	(4)	(5)
Jahe	-	-	12 400	135
Jeruk Nipis	3 750	885
Kapulaga	-	-	-	0
Kencur	-	-	325	324
Kunyit	-	-	1 200	384
Laos/Lengkuas	-	-	3 100	525
Lempuyang	-	-	-	0
Lidah Buaya	-	-	25	0
Mahkota Dewa	-	-	2 000	0
Mengkudu/Pace	-	-	600	0
Sambiloto	-	-	100	0
Serai	-	3 391
Temuireng	-	-	-	0
Temukunci	-	-	-	0
Temulawak	-	-	-	0

Sumber/Source: BPS, Statistik Pertanian Hortikultura SPH-TBF/BPS-Statistics Indonesia, Agricultural Statistic for Horticulture SPH-TBF

Tabel
Table 5.5

**Luas Panen Tanaman Hias Menurut Jenis Tanaman di
Kecamatan Lalan (m²), 2019–2022**
*Harvested Area of Ornamental Plants by Kind of Plant in
Lalan Subdistrict (m²), 2019–2022*

Jenis Tanaman <i>Kind of Plants</i>	2019	2020	2021	2022
(1)	(2)	(3)	(4)	(5)
Anggrek/ <i>Orchid</i>	-	-	-	-
Krisan/ <i>Chrysantemum</i>	-	-	-	-
Mawar/ <i>Rose</i>	-	-	-	-
Sedap Malam/ <i>Tuberose</i>	-	-	-	-

Sumber/*Source*: BPS, Statistik Pertanian Hortikultura SPH-TH/BPS-*Statistics Indonesia, Agricultural Statistik for Horticulture SPH-TH*

Tabel
Table 5.6

**Produksi Tanaman Hias Menurut Jenis Tanaman di
Kecamatan Lalan (tangkai), 2019–2022**
*Production of Ornamental Plants by Kind of Plant in Lalan
Subdistrict (stalks), 2019–2022*

Jenis Tanaman <i>Kind of Plants</i>	2019	2020	2021	2022
(1)	(2)	(3)	(4)	(5)
Anggrek/ <i>Orchid</i>	-	-	-	-
Krisan/ <i>Chrysantemum</i>	-	-	-	-
Mawar/ <i>Rose</i>	-	-	-	-
Sedap Malam/ <i>Tuberose</i>	-	-	-	-

Sumber/Source: BPS, Statistik Pertanian Hortikultura SPH-TH/BPS-Statistics Indonesia, *Agricultural Statistik for Horticulture SPH-TH*

Tabel
Table 5.7

Produksi Buah-Buahan dan Sayuran Tahunan Menurut Jenis Tanaman di Kecamatan Lalan (kuintal), 2019–2021
Production of Annual Fruits and Vegetables by Kind of Plant in Lalan Subdistrict (quintal), 2019–2021

Jenis Tanaman <i>Kind of Plants</i>	2019	2020	2021	2022
(1)	(2)	(3)	(4)	(5)
Alpukat/ <i>Avocado</i>	-	-	-	-
Anggur/ <i>Grape</i>	-	-	-	-
Apel/ <i>Apple</i>	-	-	-	-
Belimbing	210	56	18	258
Buah Naga	-	-
Duku/Langsar/Kokosan	-	-	35	-
Durian	38	5	250	18
Jambu Air	66	75	-	50
Jambu Biji	27	17	300	13
Jengkol	19	8	134	11
Jeruk Lemon	-	-
Jeruk Pamelor	-	-
Jeruk Siam/Kepron	690	656	960	502
Lengkeng	4,5	-
Mangga/ <i>Mango</i>	247	330	100	259
Manggis	-	-	25	-
Melinjo	10	9	376	13

Lanjutan Tabel/*Continued Table 5.7*

Jenis Tanaman <i>Kind of Plants</i>	2019	2020	2021	2022
(1)	(2)	(3)	(4)	(5)
Nangka/Cempedak	-	-	1 900	-
Nenas	-	-	-	-
Pepaya/ <i>Papaya</i>	230	168	165	140
Petai	-	-	485	-
Pisang/ <i>Banana</i>	88	55	400	28
Rambutan	56	16	170	23
Salak	-	-	-	-
Sawo	51	63	29	54
Sirsak	42	52	-	54
Sukun	-	-	-	-

Sumber/*Source*: BPS, Statistik Pertanian Hortikultura SPH-BST/*BPS-Statistics Indonesia, Agricultural Statistic for Horticulture SPH-BST*

Tabel
Table 5.8

**Luas Lahan Sawah (ha) Menurut Sistem Pengairan di
Kecamatan Lalan, 2022**
*Area of Wetland (ha) by Irrigation System in Lalan
Subdistrict, 2022*

Sistem Perairan <i>Irrigation System</i>	Luas Lahan <i>Harvested Area</i>
(1)	(2)
Sawah Irigasi <i>Irrigation</i>	-
Sawah Non Irigasi <i>Non Irrigation</i>	23 158
Sawah Tadah Hujan <i>Rainfed Rice Fields</i>	-
Sawah Pasang Surut <i>Tidal Rice Fields</i>	23 158
Sawah Rawa Lebak <i>Lebak Swamp Rice</i>	-

Sumber/Source: BPS,SP-Lahan/BPS-Statistics Indonesia, SP-Lahan

Tabel
Table 5.9

**Luas Lahan Pertanian(ha) Menurut Penggunaan Lahan di
Kecamatan Lalan, 2022**
**Area of Agriculture Land (ha) by Land Used in Lalan
Subdistrict, 2022**

Penggunaan Lahan <i>Land Used</i>	Luas Lahan <i>Harvested Area</i>
(1)	(2)
Sawah Irigasi <i>Irrigation</i>	-
Sawah Non Irigasi <i>Non Irrigation</i>	23 158
Tegal/ Kebun <i>Dry Field/Garden</i>	-
Ladang/Huma <i>Sifting Cultivation</i>	-
Sementara Tidak Diusahakan <i>Temporarily Uncultivated Land</i>	-
Lalan	23 158

Sumber/Source: BPS,SP-Lahan/BPS-Statistics Indonesia, SP-Lahan



BAB 6
PARIWISATA,
TRANSPORTASI,
DAN KOMUNIKASI

*Tourism, Transportation, and
Communication*

ULASAN

Hampir seluruh jalan menuju desa di Kecamatan dapat diakses melalui jalur darat dan air, namun mayoritas jalan di desa tersebut masih berupa jalan tanah.

Di Kecamatan Lalan belum seluruhnya ada fasilitas kantor pos/ pos pembantu/ rumah pos, dan hanya ada di desa Karang Agung dan Jaya Agung. Begitu juga dengan perusahaan/agen jasa ekspedisi swasta, hanya ada di Desa Suka Jadi dan Bandar Agung.

Di sisi lain, keberadaan sinyal telepon genggam di Kecamatan Lalan belum cukup baik, dimana hampir seluruh desa memiliki sinyal yang lemah. Dari total 27 desa, baru 12 desa yang memiliki menara telepon seluler di desanya.

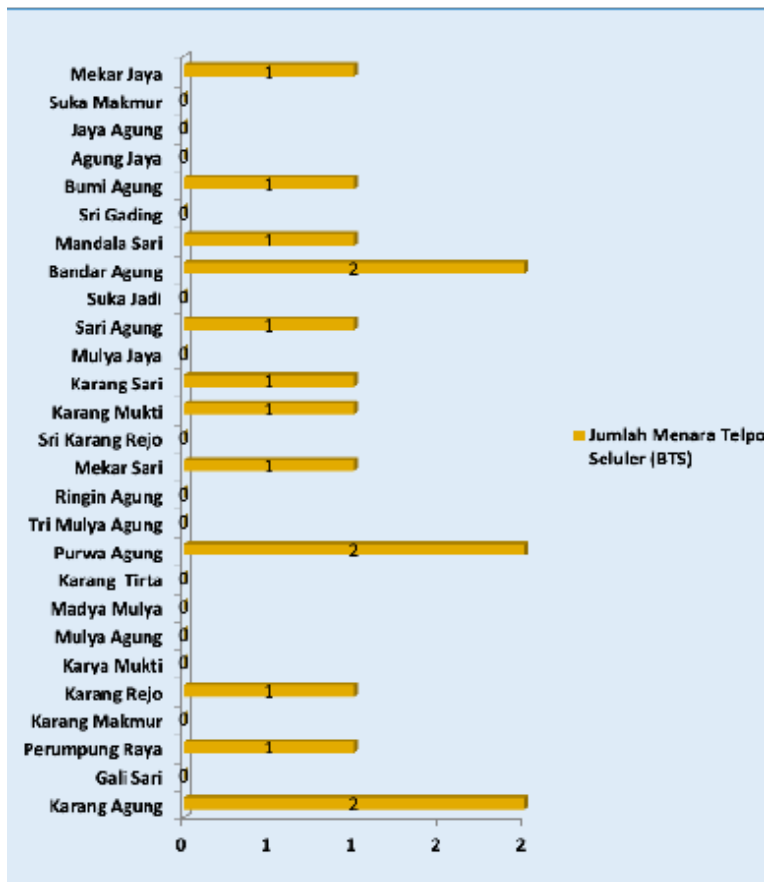
DESCRIPTION

Almost all of the access to the villages in Lalan Subdistrict can be reached by land and river, but almost all of the road is land road.

Lalan Subdistrict does not yet fully have post office/sub-postal/postal facilities, and they are only located in Karang Agung and Jaya Agung Village. So do with the private expedition service company/ agent, they are located only in Suka Jadi and Bandar Agung Village.

On the other hand, the presence of cellular phone signal in Lalan Subdistrict is not good enough, almost all of the villages have weak signal. From 27 villages, only 12 villages have BTS in their villages.


Gambar 6.1 Jumlah Menara Telepon Seluler Menurut Desa/Kelurahan di Kecamatan Lalan, 2022
Number of Base Transceiver Station (BTS) by Village/ Kelurahan in Lalan Subdistrict, 2022



Sumber/Source: BPS, Pendataan Potensi Desa (Podes) 2022 / BPS, Village Potential Data Collection (Podes) 2022

Gambar 6.2
Figures

Jumlah Operator Layanan Komunikasi Telepon Seluler Menurut Desa/Kelurahan di Kecamatan Lalan, 2022
Number Cellular Phone Communication Service Operators by Village/Kelurahan in Lalan Subdistrict, 2022



Sumber/Source: BPS, Pendataan Potensi Desa (Podes) 2022 / BPS, Village Potential Data Collection (Podes) 2022

6.1 PARIWISATA TOURISM

Tabel 6.1.1 **Jumlah Sarana Akomodasi Menurut Desa/Kelurahan dan Jenis Akomodasi di Kecamatan Lalan, 2022**
Number of Accomodation Facilities by Villages/Kelurahan and Type of Accomodation in Lalan Subdistrict, 2022

Desa/Kelurahan <i>Village/Kelurahan</i>	Hotel <i>Hotel</i>	Penginapan <i>Inn</i>
(1)	(2)	(3)
Karang Agung	-	-
Gali Sari	-	-
Perumpung Raya	-	-
Karang Makmur	-	-
Karang Rejo	-	-
Karya Mukti	-	-
Mulya Agung	-	-
Madya Mulya	-	-
Karang Tirta	-	-
Purwa Agung	-	-
Tri Mulya Agung	-	-
Ringin Agung	-	-
Mekar Sari	-	-
Sri Karang Rejo	-	-
Karang Mukti	-	-
Karang Sari	-	-
Mulya Jaya	-	-
Sari Agung	-	-
Suka Jadi	-	-
Bandar Agung	-	-

Lanjutan Tabel/*Continued Table* 6.1.1

Desa/Kelurahan Village/Kelurahan	Hotel Hotel	Penginapan Inn
(1)	(2)	(3)
Mandala Sari	-	-
Sri Gading	-	-
Bumi Agung	-	-
Agung Jaya	-	-
Jaya Agung	-	-
Suka Makmur	-	-
Mekar Jaya	-	-
Lalan	-	-

Sumber/*Source*: BPS, Pendataan Potensi Desa (Podes) 2022/*BPS-Statistics Indonesia, Village Potential Data Collecting 2022*

6.2 TRANSPORTASI TRANSPORTATION

Tabel 6.2.1 **Prasarana dan Sarana Transportasi Antar Desa/Kelurahan Menurut Desa/Kelurahan di Kecamatan Lalan, 2022**
Inter-Villages/Kelurahan Transportation Infrastructure and Facilities by Villages/Kelurahan in Lalan Subdistrict, 2022

Desa/Kelurahan <i>Village/Kelurahan</i>	Jenis Prasarana Transportasi <i>Type of Transportation Infrastructure</i>	Keberadaan Angkutan Umum <i>Availability of Public Transportation</i>
(1)	(2)	(3)
Karang Agung	Darat dan Air	Ada, tanpa trayek tetap
Gali Sari	Darat dan Air	Ada, dengan trayek tetap
Perumpung Raya	Darat dan Air	Ada, dengan trayek tetap
Karang Makmur	Darat dan Air	Ada, dengan trayek tetap
Karang Rejo	Darat dan Air	Ada, dengan trayek tetap
Karya Mukti	Darat dan Air	Ada, tanpa trayek tetap
Mulya Agung	Darat dan Air	Ada, dengan trayek tetap
Madya Mulya	Darat dan Air	Ada, dengan trayek tetap
Karang Tirta	Darat dan Air	Ada, dengan trayek tetap
Purwa Agung	Darat dan Air	Ada, dengan trayek tetap
Tri Mulya Agung	Darat dan Air	Ada, dengan trayek tetap
Ringin Agung	Darat	Ada, dengan trayek tetap
Mekar Sari	Darat dan Air	Tidak ada angkutan umum
Sri Karang Rejo	Darat dan Air	Tidak ada angkutan umum
Karang Mukti	Darat dan Air	Ada, dengan trayek tetap
Karang Sari	Darat dan Air	Ada, dengan trayek tetap
Mulya Jaya	Darat dan Air	Ada, dengan trayek tetap
Sari Agung	Darat dan Air	Ada, tanpa trayek tetap
Suka Jadi	Darat dan Air	Ada, dengan trayek tetap
Bandar Agung	Darat dan Air	Ada, tanpa trayek tetap

Lanjutan Tabel/*Continued Table* 6.2.1

Desa/Kelurahan <i>Village/Kelurahan</i>	Jenis Prasarana Transportasi <i>Type of Transportation Infrastructure</i>	Keberadaan Angkutan Umum <i>Availability of Public Transportation</i>
(1)	(2)	(3)
Mandala Sari	Darat dan Air	Ada, tanpa trayek tetap
Sri Gading	Darat dan Air	Ada, dengan trayek tetap
Bumi Agung	Darat dan Air	Ada, tanpa trayek tetap
Agung Jaya	Darat dan Air	Ada, tanpa trayek tetap
Jaya Agung	Darat dan Air	Tidak ada angkutan umum
Suka Makmur	Darat dan Air	Ada, tanpa trayek tetap
Mekar Jaya	Darat dan Air	Ada, dengan trayek tetap

Lanjutan Tabel/*Continued Table* 6.2.1

Desa/Kelurahan Village/Kelurahan	Jenis Permukaan Jalan Darat Terluas Type of The Widest Road Surface	Dapat Dilalui Kendaraan Bermotor Roda 4 atau Lebih Passable by Vehicle with 4 or more Wheels
(1)	(4)	(5)
Karang Agung	Tanah	Sepanjang tahun kecuali saat tertentu (ketika turun hujan, pasang, dll)
Gali Sari	Diperkeras (kerikil, batu, dll)	Sepanjang tahun
Perumpung Raya	Tanah	Sepanjang tahun kecuali saat tertentu (ketika turun hujan, pasang, dll)
Karang Makmur	Tanah	Sepanjang tahun kecuali saat tertentu (ketika turun hujan, pasang, dll)
Karang Rejo	Tanah	Sepanjang tahun kecuali saat tertentu (ketika turun hujan, pasang, dll)
Karya Mukti	Tanah	Sepanjang tahun kecuali saat tertentu (ketika turun hujan, pasang, dll)
Mulya Agung	Tanah	Sepanjang tahun kecuali saat tertentu (ketika turun hujan, pasang, dll)
Madya Mulya	Diperkeras (kerikil, batu, dll)	Sepanjang tahun kecuali saat tertentu (ketika turun hujan, pasang, dll)
Karang Tirta	Tanah	Sepanjang tahun kecuali saat tertentu (ketika turun hujan, pasang, dll)
Purwa Agung	Tanah	Sepanjang tahun kecuali saat tertentu (ketika turun hujan, pasang, dll)
Tri Mulya Agung	Tanah	Sepanjang tahun kecuali saat tertentu (ketika turun hujan, pasang, dll)
Ringin Agung	Tanah	Sepanjang tahun kecuali saat tertentu (ketika turun hujan, pasang, dll)
Mekar Sari	Tanah	Sepanjang tahun kecuali saat tertentu (ketika turun hujan, pasang, dll)
Sri Karang Rejo	Tanah	Sepanjang tahun kecuali saat tertentu (ketika turun hujan, pasang, dll)

Lanjutan Tabel/*Continued Table* 6.2.1

Desa/Kelurahan Village/Kelurahan	Jenis Permukaan Jalan Darat Terluas Type of The Widest Road Surface	Dapat Dilalui Kendaraan Bermotor Roda 4 atau Lebih Passable by Vehicle with 4 or more Wheels
(1)	(4)	(5)
Karang Mukti	Tanah	Sepanjang tahun kecuali saat tertentu (ketika turun hujan, pasang, dll)
Karang Sari	Tanah	Selama musim kemarau
Mulya Jaya	Tanah	Sepanjang tahun kecuali saat tertentu (ketika turun hujan, pasang, dll)
Sari Agung	Diperkeras (kerikil, batu, dll)	Sepanjang tahun kecuali saat tertentu (ketika turun hujan, pasang, dll)
Suka Jadi	Diperkeras (kerikil, batu, dll)	Sepanjang tahun kecuali saat tertentu (ketika turun hujan, pasang, dll)
Bandar Agung	Tanah	Selama musim kemarau
Mandala Sari	Tanah	Sepanjang tahun kecuali saat tertentu (ketika turun hujan, pasang, dll)
Sri Gading	Tanah	Sepanjang tahun kecuali saat tertentu (ketika turun hujan, pasang, dll)
Bumi Agung	Tanah	Sepanjang tahun kecuali saat tertentu (ketika turun hujan, pasang, dll)
Agung Jaya	Tanah	Sepanjang tahun kecuali saat tertentu (ketika turun hujan, pasang, dll)
Jaya Agung	Tanah	Sepanjang tahun kecuali saat tertentu (ketika turun hujan, pasang, dll)
Suka Makmur	Tanah	Sepanjang tahun kecuali saat tertentu (ketika turun hujan, pasang, dll)
Mekar Jaya	Tanah	Sepanjang tahun kecuali saat tertentu (ketika turun hujan, pasang, dll)

 Sumber/*Source*: BPS, Pendataan Potensi Desa (Podes) 2022/*BPS-Statistics Indonesia, Village Potential Data Collecting 2022*

Tabel
Table 6.2.2**Keberadaan Kantor Pos/ Pos Pembantu/ Rumah Pos dan Perusahaan/ Agen Jasa Ekspedisi Swasta Menurut Desa/ Kelurahan di Kecamatan Lalan, 2022**
Number of Post Office / Expedition by Village/Kelurahan in Lalan Subdistrict, 2022

Desa/Kelurahan <i>Village/Kelurahan</i>	Kantor Pos/Pos Pembantu/Rumah Pos <i>Post Office/Subsidiary of Post Office</i>	Pos Keliling <i>Mobile Portal Service</i>	Perusahaan/Agen Jasa Ekspedisi Swasta <i>Private Expedition Service Company</i>
(1)	(2)	(3)	(4)
Karang Agung	Beroperasi	Tidak Ada	Tidak Ada
Gali Sari	Tidak Ada	Ada	Tidak Ada
Perumpung Raya	Tidak Ada	Tidak Ada	Tidak Ada
Karang Makmur	Tidak Ada	Tidak Ada	Tidak Ada
Karang Rejo	Tidak Ada	Tidak Ada	Tidak Ada
Karya Mukti	Tidak Ada	Tidak Ada	Tidak Ada
Mulya Agung	Tidak Ada	Tidak Ada	Tidak Ada
Madya Mulya	Tidak Ada	Tidak Ada	Tidak Ada
Karang Tirta	Tidak Ada	Tidak Ada	Tidak Ada
Purwa Agung	Tidak Ada	Tidak Ada	Tidak Ada
Tri Mulya Agung	Tidak Ada	Tidak Ada	Tidak Ada
Ringin Agung	Tidak Ada	Tidak Ada	Tidak Ada
Mekar Sari	Tidak Ada	Tidak Ada	Tidak Ada
Sri Karang Rejo	Tidak Ada	Tidak Ada	Tidak Ada
Karang Mukti	Tidak Ada	Tidak Ada	Tidak Ada
Karang Sari	Tidak Ada	Tidak Ada	Tidak Ada
Mulya Jaya	Tidak Ada	Tidak Ada	Tidak Ada
Sari Agung	Tidak Ada	Tidak Ada	Tidak Ada
Suka Jadi	Tidak Ada	Tidak Ada	Beroperasi
Bandar Agung	Tidak Ada	Tidak Ada	Beroperasi

Lanjutan Tabel/*Continued Table* 6.2.2

Desa/Kelurahan Village/Kelurahan	Kantor Pos/Pos Pembantu/Rumah Pos Post Office/Subsidiary of Post Office	Pos Keliling Mobile Portal Service	Perusahaan/Agen Jasa Ekspedisi Swasta Private Expedition Service Company
(1)	(2)	(3)	(4)
Mandala Sari	Tidak Ada	Tidak Ada	Tidak Ada
Sri Gading	Tidak Ada	Tidak Ada	Tidak Ada
Bumi Agung	Tidak Ada	Tidak Ada	Tidak Ada
Agung Jaya	Tidak Ada	Tidak Ada	Tidak Ada
Jaya Agung	Beroperasi	Tidak Ada	Tidak Ada
Suka Makmur	Tidak Ada	Tidak Ada	Tidak Ada
Mekar Jaya	Tidak Ada	Tidak Ada	Tidak Ada

Sumber/*Source*: BPS, Pendataan Potensi Desa (Podes) 2022 / *BPS, Village Potential Data Collection (Podes) 2022*

6.3 KOMUNIKASI COMMUNICATION

Tabel 6.3.1 **Jumlah Menara Telepon seluler dan Operator Layanan Komunikasi Telepon Seluler Menurut Desa/Kelurahan di Kecamatan Lalan, 2022**
Number of Base Transceiver Station (BTS) and Cellular Phone Communication Service Operators by Villages/ Kelurahan in Lalan Subdistrict, 2022

Desa/Kelurahan <i>Village/Kelurahan</i>	Jumlah Menara Telepon seluler <i>Number of Base Transceiver Station (BTS)</i>	Jumlah Operator Layanan Komunikasi Telepon Seluler <i>Cellular Phone Communication Service Operators</i>
(1)	(2)	(3)
Karang Agung	2	3
Gali Sari	-	2
Perumpung Raya	1	3
Karang Makmur	-	2
Karang Rejo	1	3
Karya Mukti	-	1
Mulya Agung	-	2
Madya Mulya	-	3
Karang Tirta	-	2
Purwa Agung	2	2
Tri Mulya Agung	-	2
Ringin Agung	-	2
Mekar Sari	1	2
Sri Karang Rejo	-	2
Karang Mukti	1	2
Karang Sari	1	1
Mulya Jaya	-	3
Sari Agung	1	3
Suka Jadi	-	3
Bandar Agung	2	3

Lanjutan Tabel/*Continued Table* 6.3.1

Desa/Kelurahan Village/Kelurahan	Jumlah Menara Telepon seluler Number of Base Transceiver Station (BTS)	Jumlah Operator Layanan Komunikasi Telepon Seluler Cellular Phone Communication Service Operators
(1)	(2)	(3)
Mandala Sari	1	2
Sri Gading	-	2
Bumi Agung	1	2
Agung Jaya	-	2
Jaya Agung	-	2
Suka Makmur	-	2
Mekar Jaya	1	2
Lalan	15	60

Sumber/Source: BPS, Pendataan Potensi Desa (Podes) 2022 / BPS, Village Potential Data Collection (Podes) 2022

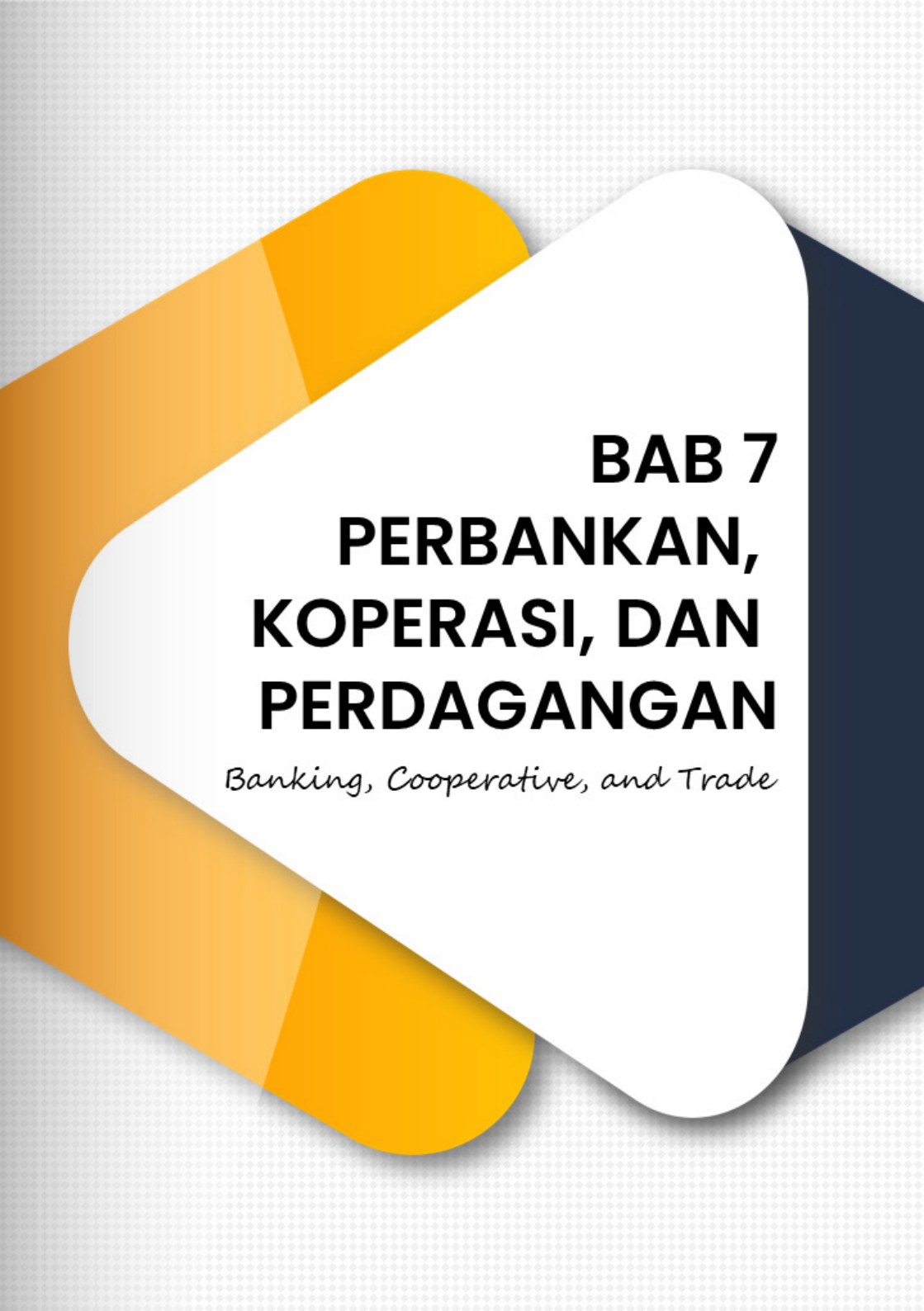
Tabel
Table 6.3.2**Kekuatan Sinyal Telepon Seluler dan Jenis Sinyal Internet
Telepon Seluler Menurut Desa/Kelurahan di Kecamatan
Lalan, 2022**
*The Strenght of Cellular Phone Signal by Villages/Kelurahan
in Lalan Subdistrict, 2022*

Desa/Kelurahan <i>Village/Kelurahan</i>	Kekuatan Sinyal Telepon Seluler <i>The Strenght of Cellular Phone Signal</i>	Jenis Sinyal Internet Telepon Seluler <i>Type of Cellular Phone Signal</i>
(1)	(2)	(3)
Karang Agung	Sinyal kuat	4G/LTE
Gali Sari	Sinyal lemah	4G/LTE
Perumpung Raya	Sinyal lemah	4G/LTE
Karang Makmur	Sinyal lemah	4G/LTE
Karang Rejo	Sinyal lemah	4G/LTE
Karya Mukti	Sinyal lemah	4G/LTE
Mulya Agung	Sinyal lemah	4G/LTE
Madya Mulya	Sinyal lemah	4G/LTE
Karang Tirta	Sinyal lemah	4G/LTE
Purwa Agung	Sinyal lemah	4G/LTE
Tri Mulya Agung	Sinyal lemah	3G/H/H+/-EVDO
Ringin Agung	Sinyal lemah	3G/H/H+/-EVDO
Mekar Sari	Sinyal lemah	2,5G/E/GPRS
Sri Karang Rejo	Sinyal kuat	4G/LTE
Karang Mukti	Sinyal kuat	4G/LTE
Karang Sari	Sinyal lemah	4G/LTE
Mulya Jaya	Sinyal lemah	4G/LTE
Sari Agung	Sinyal lemah	4G/LTE
Suka Jadi	Sinyal lemah	4G/LTE
Bandar Agung	Sinyal kuat	4G/LTE

Lanjutan Tabel/*Continued Table* 6.3.2

Desa/Kelurahan Village/Kelurahan	Kekuatan Sinyal Telepon Seluler The Strenght of Celular Phone Signal	Jenis Sinyal Internet Telepon Seluler Type of Celular Phone Signal
(1)	(2)	(3)
Mandala Sari	Sinyal lemah	4G/LTE
Sri Gading	Sinyal lemah	4G/LTE
Bumi Agung	Sinyal lemah	4G/LTE
Agung Jaya	Sinyal lemah	4G/LTE
Jaya Agung	Sinyal lemah	4G/LTE
Suka Makmur	Sinyal lemah	4G/LTE
Mekar Jaya	Sinyal kuat	4G/LTE

Sumber/*Source*: BPS, Pendataan Potensi Desa (Podes) 2022 / *BPS, Village Potential Data Collection (Podes) 2022*



BAB 7
PERBANKAN,
KOPERASI, DAN
PERDAGANGAN

Banking, Cooperative, and Trade

ULASAN

Sampai tahun 2021, terdapat 1 lembaga keuangan di Kecamatan Lalan yaitu Bank Umum Pemerintah yang berlokasi di Desa Bandar Agung. Untuk koperasi terdapat 19 koperasi aktif di kecamatan Lalan, yang terdiri dari 7 Koperasi Unit Desa, 2 Koperasi Industri Kecil dan Kerajinan Rakyat, 9 Koperasi Simpan Pinjam dan 1 Koperasi Lainnya.

Jumlah sarana perdagangan yang terbanyak di Kecamatan Lalan adalah toko/warung kelontong dan warung/kedai makanan minuman, yang ada di seluruh desa dengan jumlah total masing-masing 128 dan 455 unit. Selain itu, industri yang paling banyak ditemukan di Kecamatan Lalan adalah industri furniture, sebanyak 29 usaha.

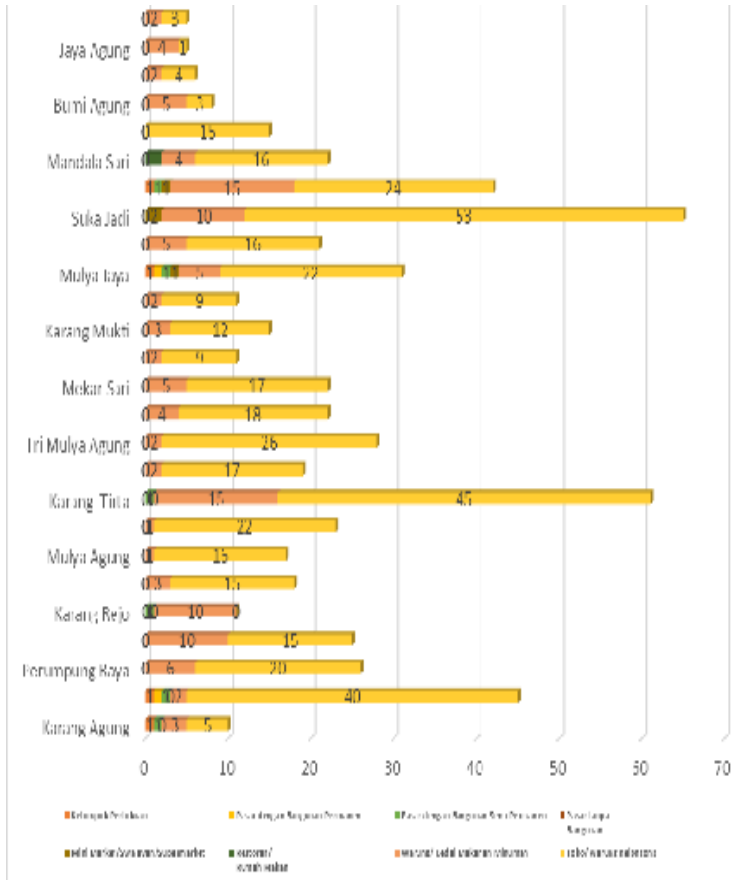
DESCRIPTION

Until 2021, there is 1 financial institution in Lalan Subdistrict, and it is Government Bank located in Bandar Agung Village. There are 19 active cooperative, they are 7 Village Cooperative Unit, 2 Small Industry and Citizen Handicraft Cooperation, 9 Saving and Loan Cooperative, and 1 other cooperative.

The largest number of trading facilities in Lalan Subdistrict are grocery store and beverage stalls/shops, which exist in all villages with a total 128 and 455 units. In addition, the most common industry found in Lalan Subdistrict is furniture industry, as many as 29 businesses.

Gambar 7.1
Figures

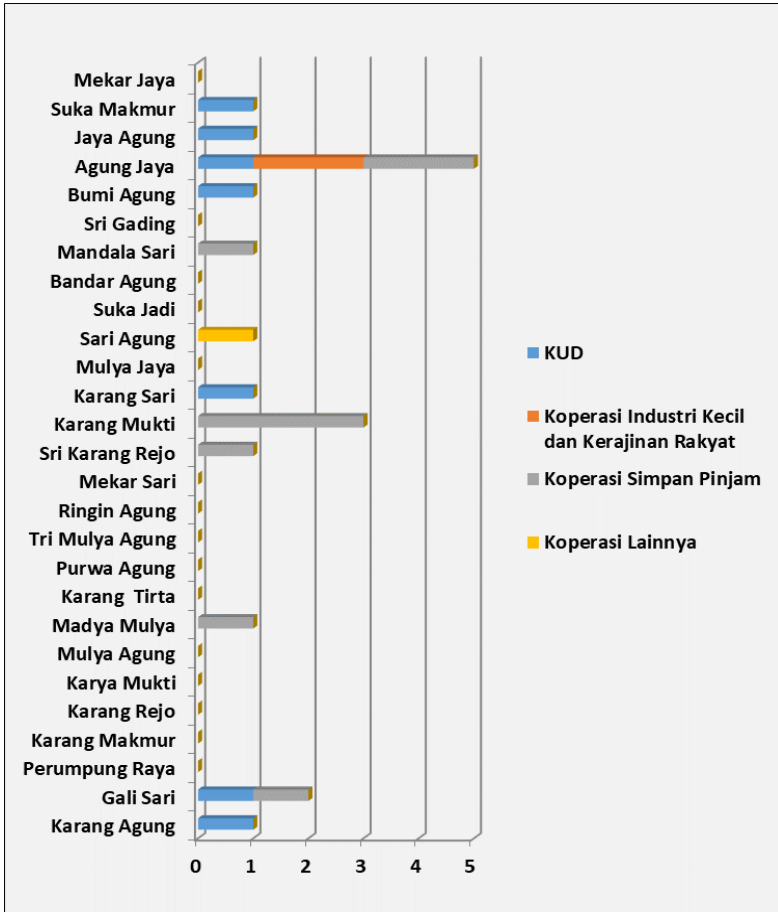
**Banyaknya Sarana Perdagangan Menurut Desa/
Kelurahan dan Jenis Sarana Perdagangan di Kecamatan
Lalan, 2021**
*Number of Trade Facility by Village/Kelurahan and Type of
Trade Facility in Lalan Subdistrict, 2021*



Sumber/Source: BPS, Pendataan Potensi Desa (Podes) 2021/BPS-Statistics Indonesia, Village Potential Data Collecting 2021

Gambar 7.2
Figures

**Banyaknya Koperasi Aktif Menurut Menurut Desa/
Kelurahan dan Jenis Koperasi di Kecamatan Lalan, 2021**
*Number of Cooperative by Villages/Kelurahan and Type of
Cooperative in Lalan Subdistrict, 2021*



Sumber/Source: BPS, Pendataan Potensi Desa (Podes) 2021/BPS-Statistics Indonesia, Village Potential Data Collecting 2021

7.1 PERBANKAN BANKING

Tabel 7.1.1 Banyaknya Sarana Lembaga Keuangan Bank Menurut Desa/Kelurahan dan Jenis Bank di Kecamatan Lalan, 2021
Number of Bank by Villages/Kelurahan and Type of Bank in Lalan Subdistrict, 2021

Desa/Kelurahan Village/Kelurahan	Bank Umum Pemerintah Government Bank	Bank Umum Swasta Private Bank	Bank Perkreditan Rakyat (BPR) Rural Bank
(1)	(2)	(3)	(4)
Karang Agung	-	-	-
Gali Sari	-	-	-
Perumpung Raya	-	-	-
Karang Makmur	-	-	-
Karang Rejo	-	-	-
Karya Mukti	-	-	-
Mulya Agung	-	-	-
Madya Mulya	-	-	-
Karang Tirta	-	-	-
Purwa Agung	-	-	-
Tri Mulya Agung	-	-	-
Ringin Agung	-	-	-
Mekar Sari	-	-	-
Sri Karang Rejo	-	-	-
Karang Mukti	-	-	-
Karang Sari	-	-	-
Mulya Jaya	-	-	-
Sari Agung	-	-	-
Suka Jadi	-	-	-

Lanjutan Tabel/*Continued Table* 7.1.1

Desa/Kelurahan Village/Kelurahan	Bank Umum Pemerintah Government Bank	Bank Umum Swasta Private Bank	Bank Perkreditan Rakyat (BPR) Rural Bank
(1)	(2)	(3)	(4)
Bandar Agung	1	-	-
Mandala Sari	-	-	-
Sri Gading	-	-	-
Bumi Agung	-	-	-
Agung Jaya	-	-	-
Jaya Agung	-	-	-
Suka Makmur	-	-	-
Mekar Jaya	-	-	-
Lalan	1	-	-

Sumber/Source: BPS, Pendataan Potensi Desa (Podes) 2021/BPS-Statistics Indonesia, Village Potential Data Collecting 2021

7.2 KOPERASI COOPERATIVE

Tabel 7.2.1 Banyaknya Koperasi Aktif Menurut Menurut Desa/
Table Kelurahan dan Jenis Koperasi di Kecamatan Lalan, 2021
*Number of Cooperative by Villages/Kelurahan and Type of
Cooperative in Lalan Subdistrict, 2021*

Desa/Kelurahan <i>Village/Kelurahan</i>	Koperasi Unit Desa (KUD) <i>Village Cooperative Unit</i>	Koperasi Industri Kecil dan Kerajinan Rakyat (Kopinkra) <i>Small Industry and Citizen Handicraft Cooperative</i>
(1)	(2)	(3)
Karang Agung	1	-
Gali Sari	1	-
Perumpung Raya	-	-
Karang Makmur	-	-
Karang Rejo	-	-
Karya Mukti	-	-
Mulya Agung	-	-
Madya Mulya	-	-
Karang Tirta	-	-
Purwa Agung	-	-
Tri Mulya Agung	-	-
Ringin Agung	-	-
Mekar Sari	-	-
Sri Karang Rejo	-	-
Karang Mukti	-	-
Karang Sari	1	-
Mulya Jaya	-	-
Sari Agung	-	-
Suka Jadi	-	-

Lanjutan Tabel/*Continued Table* 7.2.1

Desa/Kelurahan Village/Kelurahan	Koperasi Unit Desa (KUD) Village Cooperative Unit	Koperasi Industri Kecil dan Kerajinan Rakyat (Kopinkra) Small Industry and Citizen Handicraft Cooperative
(1)	(2)	(3)
Bandar Agung	-	-
Mandala Sari	-	-
Sri Gading	-	-
Bumi Agung	1	-
Agung Jaya	1	2
Jaya Agung	1	-
Suka Makmur	1	-
Mekar Jaya	-	-
Lalan	7	2

Lanjutan Tabel/*Continued Table 7.2.1*

Desa/Kelurahan Village/Kelurahan	Koperasi Simpan Pinjam (Kospin) Savings and Loan Cooperative	Koperasi Lainnya Other Cooperative
(1)	(4)	(5)
Karang Agung	-	-
Gali Sari	1	-
Perumpung Raya	-	-
Karang Makmur	-	-
Karang Rejo	-	-
Karya Mukti	-	-
Mulya Agung	-	-
Madya Mulya	1	-
Karang Tirta	-	-
Purwa Agung	-	-
Tri Mulya Agung	-	-
Ringin Agung	-	-
Mekar Sari	-	-
Sri Karang Rejo	1	-
Karang Mukti	3	-
Karang Sari	-	-
Mulya Jaya	-	-
Sari Agung	-	1
Suka Jadi	-	-
Bandar Agung	-	-

Lanjutan Tabel/*Continued Table* 7.2.1

Desa/Kelurahan Village/Kelurahan	Koperasi Simpan Pinjam (Kospin) Savings and Loan Cooperative	Koperasi Lainnya Other Cooperative
(1)	(4)	(5)
Mandala Sari	1	-
Sri Gading	-	-
Bumi Agung	-	-
Agung Jaya	2	-
Jaya Agung	-	-
Suka Makmur	-	-
Mekar Jaya	-	-
Lalan	9	1

Sumber/*Source*: BPS, Pendataan Potensi Desa (Podes) 2021/*BPS-Statistics Indonesia, Village Potential Data Collecting 2021*

7.3 PERDAGANGAN TRADE

Tabel 7.3.1 Banyaknya Sarana Perdagangan Menurut Desa/Kelurahan dan Jenis Sarana Perdagangan di Kecamatan Lalan, 2021
Table *Number of Trade Facilities by Villages/Kelurahan and Type of Trade Facilities in Lalan Subdistrict, 2021*

Desa/Kelurahan <i>Village/Kelurahan</i>	Kelompok Pertokoan <i>Shopping Complexs</i>	Pasar dengan Bangunan Permanen <i>Markets in Permanent</i> <i>Building</i>	Pasar dengan Bangunan Semi Permanen <i>Market in Semi</i> <i>Permanent Building</i>
(1)	(2)	(3)	(4)
Karang Agung	1	-	1
Gali Sari	1	1	1
Perumpung Raya	-	-	-
Karang Makmur	-	-	-
Karang Rejo	-	-	1
Karya Mukti	-	-	-
Mulya Agung	-	-	-
Madya Mulya	-	-	-
Karang Tirta	-	-	1
Purwa Agung	-	-	-
Tri Mulya Agung	-	-	-
Ringin Agung	-	-	-
Mekar Sari	-	-	-
Sri Karang Rejo	-	-	-
Karang Mukti	-	-	-
Karang Sari	-	-	-
Mulya Jaya	1	1	1
Sari Agung	-	-	-

Lanjutan Tabel/*Continued Table* 7.3.1

Desa/Kelurahan Village/Kelurahan	Kelompok Pertokoan Shopping Complexs	Pasar dengan Bangunan Permanen Markets in Permanent Building	Pasar dengan Bangunan Semi Permanen Market in Semi Permanent Building
(1)	(2)	(3)	(4)
Suka Jadi	-	-	-
Bandar Agung	1	-	1
Mandala Sari	-	-	-
Sri Gading	-	-	-
Bumi Agung	-	-	-
Agung Jaya	-	-	-
Jaya Agung	-	-	-
Suka Makmur	-	-	-
Mekar Jaya	-	-	-
Lalan	4	2	6

Lanjutan Tabel/Continued Table 7.3.1

Desa/Kelurahan Village/Kelurahan	Pasar tanpa Bangunan Market without Permanent Building	Mini Market/Swalayan/ Supermarket Mini Market/Swalayan/ Supermarket	Restoran/ Rumah Makan Restaurant/ Food Stall
(1)	(5)	(6)	(7)
Karang Agung	-	-	-
Gali Sari	-	-	-
Perumpung Raya	-	-	-
Karang Makmur	-	-	-
Karang Rejo	-	-	-
Karya Mukti	-	-	-
Mulya Agung	-	-	-
Madya Mulya	-	-	-
Karang Tirta	-	-	-
Purwa Agung	-	-	-
Tri Mulya Agung	-	-	-
Ringin Agung	-	-	-
Mekar Sari	-	-	-
Sri Karang Rejo	-	-	-
Karang Mukti	-	-	-
Karang Sari	-	-	-
Mulya Jaya	-	1	-
Sari Agung	-	-	-
Suka Jadi	-	2	-
Bandar Agung	-	1	-

Lanjutan Tabel/*Continued Table* 7.3.1

Desa/Kelurahan <i>Village/Kelurahan</i>	Pasar tanpa Bangunan <i>Market without Permanent Building</i>	Mini Market/Swalayan/ Supermarket <i>Mini Market/Swalayan/ Supermarket</i>	Restoran/ Rumah Makan <i>Restaurant/ Food Stall</i>
(1)	(5)	(6)	(7)
Mandala Sari	-	-	2
Sri Gading	-	-	-
Bumi Agung	-	-	-
Agung Jaya	-	-	-
Jaya Agung	-	-	-
Suka Makmur	-	-	-
Mekar Jaya	-	-	-
Lalan	-	4	2

Lanjutan Tabel/*Continued Table 7.3.1*

Desa/Kelurahan Village/Kelurahan	Warung/ Kedai Makanan Foodcourt	Toko/ Warung Kelontong Shop
(1)	(8)	(9)
Karang Agung	3	5
Gali Sari	2	40
Perumpung Raya	6	20
Karang Makmur	10	15
Karang Rejo	10	-
Karya Mukti	3	15
Mulya Agung	1	16
Madya Mulya	1	22
Karang Tirta	15	45
Purwa Agung	2	17
Tri Mulya Agung	2	26
Ringin Agung	4	18
Mekar Sari	5	17
Sri Karang Rejo	2	9
Karang Mukti	3	12
Karang Sari	2	9
Mulya Jaya	5	22
Sari Agung	5	16
Suka Jadi	10	53
Bandar Agung	15	24

Lanjutan Tabel/*Continued Table* 7.3.1

Desa/Kelurahan Village/Kelurahan	Warung/ Kedai Makanan Foodcourt	Toko/ Warung Kelontong Shop
(1)	(8)	(9)
Mandala Sari	4	16
Sri Gading	-	15
Bumi Agung	5	3
Agung Jaya	2	4
Jaya Agung	4	1
Suka Makmur	2	3
Mekar Jaya	5	12
Lalan	128	455

Sumber/Source: BPS, Pendataan Potensi Desa (Podes) 2021/BPS-Statistics Indonesia, *Village Potential Data Collecting 2021*

Tabel 7.3.2
Table**Banyaknya Industri Menurut Desa/Kelurahan di Kecamatan Lalan, 2021**
Number of Industry by Villages/Kelurahan in Lalan Subdistrict, 2021

Desa/Kelurahan <i>Village/Kelurahan</i>	Industri Kulit <i>Leather Industry</i>	Industri Furnitur dari Kayu <i>Furniture Industry</i>	Industri Barang Logam <i>Metal Goods Industry</i>
(1)	(2)	(3)	(4)
Karang Agung	-	-	-
Gali Sari	-	1	-
Perumpung Raya	-	-	-
Karang Makmur	-	3	-
Karang Rejo	-	-	-
Karya Mukti	-	-	-
Mulya Agung	-	-	-
Madya Mulya	-	-	-
Karang Tirta	-	-	-
Purwa Agung	-	3	-
Tri Mulya Agung	-	-	-
Ringin Agung	-	2	-
Mekar Sari	-	1	-
Sri Karang Rejo	-	-	-
Karang Mukti	-	1	-
Karang Sari	-	-	-
Mulya Jaya	-	-	-
Sari Agung	-	2	-
Suka Jadi	-	3	1
Bandar Agung	-	-	-
Mandala Sari	-	3	-

Lanjutan Tabel/*Continued Table* 7.3.2

Desa/Kelurahan Village/Kelurahan	Industri Kulit Leather Industry	Industri Furnitur dari Kayu Furniture Industry	Industri Barang Logam Metal Goods Industry
(1)	(2)	(3)	(4)
Sri Gading	-	5	2
Bumi Agung	-	2	-
Agung Jaya	-	1	-
Jaya Agung	-	-	-
Suka Makmur	-	1	-
Mekar Jaya	-	1	-
Lalan	-	29	3

Lanjutan Tabel/Continued Table 7.3.2

Desa/Kelurahan Village/Kelurahan	Industri Tekstil Industrial Textile	Industri Pakaian Jadi Clothing Industry	Industri Barang Galian Bukan Logam/ Industri Gerabah/ Keramik/ Batu Bata Non Metal Industry/ Pottery Industry/ Ceramic Industry/ Brick Industry
(1)	(5)	(6)	(7)
Karang Agung	-	-	-
Gali Sari	-	-	-
Perumpung Raya	-	-	-
Karang Makmur	-	-	-
Karang Rejo	-	-	-
Karya Mukti	-	-	-
Mulya Agung	-	-	-
Madya Mulya	-	-	-
Karang Tirta	-	-	-
Purwa Agung	-	-	-
Tri Mulya Agung	-	-	-
Ringin Agung	-	-	-
Mekar Sari	-	-	-
Sri Karang Rejo	-	-	-
Karang Mukti	-	-	-
Karang Sari	-	-	-
Mulya Jaya	-	-	-
Sari Agung	-	4	-

Lanjutan Tabel/*Continued Table* 7.3.2

Desa/Kelurahan Village/Kelurahan	Industri Tekstil Industrial Textile	Industri Pakaian Jadi Clothing Industry	Industri Barang Galian Bukan Logam/ Industri Gerabah/ Keramik/ Batu Bata Non Metal Industry/ Pottery Industry/ Ceramic Industry/ Brick Industry
(1)	(5)	(6)	(7)
Suka Jadi	-	-	-
Bandar Agung	-	-	-
Mandala Sari	-	-	-
Sri Gading	-	5	-
Bumi Agung	-	-	-
Agung Jaya	-	-	-
Jaya Agung	-	-	-
Suka Makmur	-	-	-
Mekar Jaya	-	-	-
Lalan	-	9	-

Lanjutan Tabel/Continued Table 7.3.2

Desa/Kelurahan Village/Kelurahan	Industri Kayu, barang dari Kayu Wooden Industry	Industri Makanan Food Industry	Industri Minuman Beverage Industry
(1)	(8)	(9)	(10)
Karang Agung	-	-	-
Gali Sari	-	-	-
Perumpung Raya	-	-	-
Karang Makmur	-	-	-
Karang Rejo	-	-	-
Karya Mukti	-	-	-
Mulya Agung	-	-	-
Madya Mulya	-	-	-
Karang Tirta	-	-	-
Purwa Agung	1	4	4
Tri Mulya Agung	-	9	9
Ringin Agung	4	4	-
Mekar Sari	1	-	-
Sri Karang Rejo	1	1	1
Karang Mukti	-	-	-
Karang Sari	1	-	-
Mulya Jaya	5	10	-
Sari Agung	-	-	-
Suka Jadi	4	8	-
Bandar Agung	4	2	-

Lanjutan Tabel/*Continued Table* 7.3.2

Desa/Kelurahan Village/Kelurahan	Industri Kayu, barang dari Kayu Wooden Industry	Industri Makanan Food Industry	Industri Minuman Beverage Industry
(1)	(8)	(9)	(10)
Mandala Sari	1	-	-
Sri Gading	3	-	-
Bumi Agung	-	-	-
Agung Jaya	1	-	-
Jaya Agung	-	-	-
Suka Makmur	-	-	-
Mekar Jaya	-	-	-
Lalan	26	38	14

Lanjutan Tabel/Continued Table 7.3.2

Desa/Kelurahan Village/Kelurahan	Industri Pengolahan Tembakau Tobacco Industry	Industri Kertas Paper Industry	Industri Percetakan dan Reproduksi Media Rekaman Printing and Recording Media Production Industry
(1)	(11)	(12)	(13)
Karang Agung	-	-	-
Gali Sari	-	-	-
Perumpung Raya	-	-	-
Karang Makmur	-	-	-
Karang Rejo	-	-	-
Karya Mukti	-	-	-
Mulya Agung	-	-	-
Madya Mulya	-	-	-
Karang Tirta	-	-	-
Purwa Agung	-	-	-
Tri Mulya Agung	-	-	-
Ringin Agung	-	-	-
Mekar Sari	-	-	-
Sri Karang Rejo	-	-	-
Karang Mukti	-	-	-
Karang Sari	-	-	-
Mulya Jaya	-	-	-
Sari Agung	-	-	-

Lanjutan Tabel/*Continued Table* 7.3.2

Desa/Kelurahan Village/Kelurahan	Industri Pengolahan Tembakau Tobacco Industry	Industri Kertas Paper Industry	Industri Percetakan dan Reproduksi Media Rekaman Printing and Recording Media Production Industry
(1)	(11)	(12)	(13)
Suka Jadi	-	-	-
Bandar Agung	-	-	2
Mandala Sari	-	-	-
Sri Gading	-	-	-
Bumi Agung	-	-	-
Agung Jaya	-	-	-
Jaya Agung	-	-	-
Suka Makmur	-	-	-
Mekar Jaya	-	-	-
Lalan	-	-	2

Lanjutan Tabel/Continued Table 7.3.2

Desa/Kelurahan Village/Kelurahan	Industri Alat Angkut Lainnya Other Conveyance Industry	Industri Kerajinan Dan Lainnya Creative Industry	Reparasi dan Pemasangan Mesin Machine Repair and Installation	Industri Lainnya Other Industry
(1)	(14)	(15)	(16)	(17)
Karang Agung	-	-	-	-
Gali Sari	-	-	5	-
Perumpung Raya	-	-	-	-
Karang Makmur	-	-	-	-
Karang Rejo	-	-	-	-
Karya Mukti	-	-	-	-
Mulya Agung	-	-	-	-
Madya Mulya	-	-	-	-
Karang Tirta	-	-	-	-
Purwa Agung	-	-	-	-
Tri Mulya Agung	-	-	-	-
Ringin Agung	-	-	-	-
Mekar Sari	-	-	-	-
Sri Karang Rejo	-	-	-	-
Karang Mukti	-	-	1	-
Karang Sari	-	-	-	-
Mulya Jaya	-	-	4	-
Sari Agung	-	-	-	-

Lanjutan Tabel/*Continued Table 7.3.2*

Desa/Kelurahan Village/Kelurahan	Industri Alat Angkut Lainnya Other Conveyance Industry	Industri Kerajinan Dan Lainnya Creative Industry	Reparasi dan Pemasangan Mesin Machine Repair and Installation	Industri Lainnya Other Industry
(1)	(14)	(15)	(16)	(17)
Suka Jadi	-	-	3	-
Bandar Agung	-	-	1	-
Mandala Sari	-	-	-	-
Sri Gading	-	-	-	-
Bumi Agung	-	-	-	-
Agung Jaya	-	-	-	-
Jaya Agung	-	-	-	-
Suka Makmur	-	-	-	-
Mekar Jaya	-	-	-	-
Lalan	-	-	14	-

Sumber/*Source*: BPS, Pendataan Potensi Desa (Podes) 2021/*BPS-Statistics Indonesia, Village Potential Data Collecting 2021*

BerAKHLAK

Berorientasi Pelayanan Akuntabel Kompeten
Harmonis Loyal Adaptif Kolaboratif